



**TRÁFICO VIARIO**  
**PERIODO NOCHE**

---

**PLANO GUÍA**

---

- EDIFICIOS
- CARTOGRAFÍA VIARIO-NOCHE
- <math>< 55\text{ dBA}</math>
- 50-55 dBA
- 55-60 dBA
- 60-65 dBA
- 65-70 dBA
- >70 dBA

Centenas Habitantes Afectados - TRÁFICO VIARIO					
Intervalo	Ld	Le	Lden	Intervalo	Ln
0-55 dBA	1123	1135	1071	0-50 dBA	1304
55-60 dBA	163	170	184	50-55 dBA	137
60-65 dBA	141	152	147	60-65 dBA	8
65-70 dBA	78	60	101	65-70 dBA	0
70-75 dBA	14	2	16	>70 dBA	0
>75 dBA	0	0	0		



EXCMO. AYUNTAMIENTO  
CARTAGENA

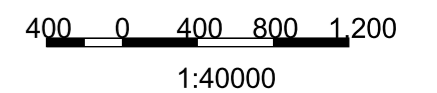


José Ramón Gil de Pareja Martínez  
ACRE AMBIENTAL, S.L.

## MAPA ESTRATÉGICO DE RUIDO DE CARTAGENA

### Plano de Niveles Sonoros

Sistema de Referencia:  
ETRS89-HUSO 30





**TRÁFICO VIARIO**  
**PERIODO NOCHE**

---

**PLANO: Z1-VN**

---

- EDIFICIOS
- ∧ CARTOGRAFÍA VIARIO-NOCHE < 55 dBA
- 50-55 dBA
- 55-60 dBA
- 60-65 dBA
- 65-70 dBA
- >70 dBA

Centenas Habitantes Afectados - TRÁFICO VIARIO					
Intervalo	Ld	Le	Lden	Intervalo	Ln
0-55 dBA	1123	1135	1071	50-55 dBA	137
55-60 dBA	163	170	184	60-65 dBA	8
60-65 dBA	141	152	147	65-70 dBA	0
65-70 dBA	78	60	101	>70 dBA	0
70-75 dBA	14	2	16		
>75 dBA	0	0	0		



EXCMO. AYUNTAMIENTO  
**CARTAGENA**



José Ramón Gil de Pareja Martínez  
 ACRE AMBIENTAL, S.L.

**MAPA ESTRATÉGICO DE RUIDO DE CARTAGENA**  
**Plano de Niveles Sonoros**

Sistema de Referencia:  
**ETRS89-HUSO 30**

100 0 100 200 300  
 1:12500

673750

675500



4166750









4166750

673750

675500

### TRÁFICO VIARIO PERIODO NOCHE

PLANO: Z2-VN

-  EDIFICIOS
-  CARTOGRAFÍA VIARIO-NOCHE
-  < 55 dBA
-  50-55 dBA
-  55-60 dBA
-  60-65 dBA
-  65-70 dBA
-  >70 dBA

Centenas Habitantes Afectados - TRÁFICO VIARIO					
Intervalo	Ld	Le	Lden	Intervalo	Ln
0-55 dBA	1123	1135	1071	0-50 dBA	1304
55-60 dBA	163	170	184	50-55 dBA	137
60-65 dBA	141	152	147	60-65 dBA	8
65-70 dBA	78	60	101	65-70 dBA	0
70-75 dBA	14	2	16	>70 dBA	0
>75 dBA	0	0	0		



EXCMO. AYUNTAMIENTO  
CARTAGENA

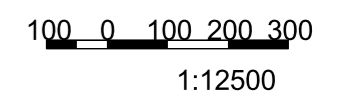


José Ramón Gil de Pareja Martínez  
ACRE AMBIENTAL, S.L.

## MAPA ESTRATÉGICO DE RUIDO DE CARTAGENA

### Plano de Niveles Sonoros

Sistema de Referencia:  
ETRS89-HUSO 30





**TRÁFICO VIARIO**  
**PERIODO NOCHE**

---

**PLANO: Z3-VN**

---

- EDIFICIOS
- CARTOGRAFÍA VIARIO-NOCHE
- < 55 dBA
- 50-55 dBA
- 55-60 dBA
- 60-65 dBA
- 65-70 dBA
- >70 dBA

Centenas Habitantes Afectados - TRÁFICO VIARIO					
Intervalo	Ld	Le	Lden	Intervalo	Ln
0-55 dBA	1123	1135	1071	0-50 dBA	1304
55-60 dBA	163	170	184	50-55 dBA	137
60-65 dBA	141	152	147	60-65 dBA	8
65-70 dBA	78	60	101	65-70 dBA	0
70-75 dBA	14	2	16	>70 dBA	0
>75 dBA	0	0	0		



EXCMO. AYUNTAMIENTO  
CARTAGENA

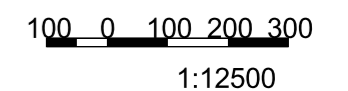


José Ramón Gil de Pareja Martínez  
ACRE AMBIENTAL, S.L.

# MAPA ESTRATÉGICO DE RUIDO DE CARTAGENA

## Plano de Niveles Sonoros

Sistema de Referencia:  
ETRS89-HUSO 30






**TRÁFICO VIARIO  
PERIODO NOCHE**

**PLANO: Z4-VN**

- EDIFICIOS
- CARTOGRAFÍA VIARIO-NOCHE
- < 55 dBA
- 50-55 dBA
- 55-60 dBA
- 60-65 dBA
- 65-70 dBA
- >70 dBA

Centenas Habitantes Afectados - TRÁFICO VIARIO					
Intervalo	Ld	Le	Lden	Intervalo	Ln
0-55 dBA	1123	1135	1071	0-50 dBA	1304
55-60 dBA	163	170	184	50-55 dBA	137
60-65 dBA	141	152	147	60-65 dBA	8
65-70 dBA	78	60	101	65-70 dBA	0
70-75 dBA	14	2	16	>70 dBA	0
>75 dBA	0	0	0		



EXCMO. AYUNTAMIENTO  
CARTAGENA

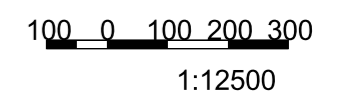


José Ramón Gil de Pareja Martínez  
ACRE AMBIENTAL, S.L.

**MAPA ESTRATÉGICO DE RUIDO DE CARTAGENA**

**Plano de Niveles Sonoros**

Sistema de Referencia:  
ETRS89-HUSO 30





**TRÁFICO VIARIO  
PERIODO NOCHE**

**PLANO: Z5-VN**

- EDIFICIOS
- CARTOGRAFÍA VIARIO-NOCHE
- < 55 dBA
- 55-60 dBA
- 60-65 dBA
- 65-70 dBA
- >70 dBA

Centenas Habitantes Afectados - TRÁFICO VIARIO					
Intervalo	Ld	Le	Lden	Intervalo	Ln
0-55 dBA	1123	1135	1071	0-50 dBA	1304
55-60 dBA	163	170	184	50-55 dBA	137
60-65 dBA	141	152	147	60-65 dBA	8
65-70 dBA	78	60	101	65-70 dBA	0
70-75 dBA	14	2	16	>70 dBA	0
>75 dBA	0	0	0		

