



**TRÁFICO VIARIO
PERIODO TARDE**

PLANO GUÍA

- EDIFICIOS
- CARTOGRAFÍA VIARIO-TARDE
- <55 dBA
- 55-60 dBA
- 60-65 dBA
- 65-70 dBA
- 70-75 dBA
- >75 dBA



Centenas Habitantes Afectados - TRÁFICO VIARIO					
Intervalo	Ld	Le	Lden	Intervalo	Ln
0-55 dBA	1123	1135	1071	0-50 dBA	1304
55-60 dBA	163	170	184	50-55 dBA	137
60-65 dBA	141	152	147	60-65 dBA	8
65-70 dBA	78	60	101	65-70 dBA	0
70-75 dBA	14	2	16	>70 dBA	0
>75 dBA	0	0	0		



EXCMO. AYUNTAMIENTO
CARTAGENA

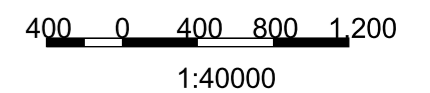


José Ramón Gil de Pareja Martínez
ACRE AMBIENTAL, S.L.

MAPA ESTRATÉGICO DE RUIDO DE CARTAGENA

Plano de Niveles Sonoros

Sistema de Referencia:
ETRS89-HUSO 30





TRÁFICO VIARIO
PERIODO TARDE

PLANO: Z1-VT

- EDIFICIOS
- CARTOGRAFÍA VIARIO-TARDE
- $55-60\text{ dBA}$
- $60-65\text{ dBA}$
- $65-70\text{ dBA}$
- $70-75\text{ dBA}$
- $>75\text{ dBA}$

Centenas Habitantes Afectados - TRÁFICO VIARIO					
Intervalo	Ld	Le	Lden	Intervalo	Ln
0-55 dBA	1123	1135	1071	0-50 dBA	1304
55-60 dBA	163	170	184	50-55 dBA	137
60-65 dBA	141	152	147	60-65 dBA	8
65-70 dBA	78	60	101	65-70 dBA	0
70-75 dBA	14	2	16	>70 dBA	0
>75 dBA	0	0	0		



EXCMO. AYUNTAMIENTO
CARTAGENA



José Ramón Gil de Pareja Martínez
 ACRE AMBIENTAL, S.L.

MAPA ESTRATÉGICO DE RUIDO DE CARTAGENA
Plano de Niveles Sonoros

Sistema de Referencia:
ETRS89-HUSO 30

100 0 100 200 300
 1:12500

673750

675500



4166750









4166750

673750

675500

TRÁFICO VIARIO PERIODO TARDE

PLANO: Z2-VT

-  EDIFICIOS
-  CARTOGRAFÍA VIARIO-TARDE
-  <55 dBA
-  55-60 dBA
-  60-65 dBA
-  65-70 dBA
-  70-75 dBA
-  >75 dBA

Centenas Habitantes Afectados - TRÁFICO VIARIO					
Intervalo	Ld	Le	Lden	Intervalo	Ln
0-55 dBA	1123	1135	1071	0-50 dBA	1304
55-60 dBA	163	170	184	50-55 dBA	137
60-65 dBA	141	152	147	60-65 dBA	8
65-70 dBA	78	60	101	65-70 dBA	0
70-75 dBA	14	2	16	>70 dBA	0
>75 dBA	0	0	0		



EXCMO. AYUNTAMIENTO
CARTAGENA

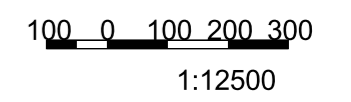


José Ramón Gil de Pareja Martínez
ACRE AMBIENTAL, S.L.

MAPA ESTRATÉGICO DE RUIDO DE CARTAGENA

Plano de Niveles Sonoros

Sistema de Referencia:
ETRS89-HUSO 30





TRÁFICO VIARIO
PERIODO TARDE

PLANO: Z3-VT

- EDIFICIOS
- CARTOGRAFÍA VIARIO-TARDE
- <55 dBA
- 55-60 dBA
- 60-65 dBA
- 65-70 dBA
- 70-75 dBA
- >75 dBA

Centenas Habitantes Afectados - TRÁFICO VIARIO					
Intervalo	Ld	Le	Lden	Intervalo	Ln
0-55 dBA	1123	1135	1071	0-50 dBA	1304
55-60 dBA	163	170	184	50-55 dBA	70
60-65 dBA	141	152	147	60-65 dBA	8
65-70 dBA	78	60	101	65-70 dBA	0
70-75 dBA	14	2	16	>70 dBA	0
>75 dBA	0	0	0		






TRÁFICO VIARIO
PERIODO TARDE

PLANO: Z4-VT

- EDIFICIOS
- CARTOGRAFÍA VIARIO-TARDE
- <55 dBA
- 55-60 dBA
- 60-65 dBA
- 65-70 dBA
- 70-75 dBA
- >75 dBA

Centenas Habitantes Afectados - TRÁFICO VIARIO					
Intervalo	Ld	Le	Lden	Intervalo	Ln
0-55 dBA	1123	1135	1071	0-50 dBA	1304
55-60 dBA	163	170	184	50-55 dBA	137
60-65 dBA	141	152	147	60-65 dBA	8
65-70 dBA	78	60	101	65-70 dBA	0
70-75 dBA	14	2	16	>70 dBA	0
>75 dBA	0	0	0		



EXCMO. AYUNTAMIENTO
CARTAGENA



José Ramón Gil de Pareja Martínez
ACRE AMBIENTAL, S.L.

MAPA ESTRATÉGICO DE RUIDO DE CARTAGENA

Plano de Niveles Sonoros

Sistema de Referencia:
ETRS89-HUSO 30

100 0 100 200 300
1:12500



**TRÁFICO VIARIO
PERIODO TARDE**

PLANO: Z5-VT

- EDIFICIOS
- ⏏ CARTOGRAFÍA VIARIO-TARDE
- <55 dBA
- 55-60 dBA
- 60-65 dBA
- 65-70 dBA
- 70-75 dBA
- >75 dBA

Centenas Habitantes Afectados - TRÁFICO VIARIO					
Intervalo	Ld	Le	Lden	Intervalo	Ln
0-55 dBA	1123	1135	1071	0-50 dBA	1304
55-60 dBA	163	170	184	50-55 dBA	137
60-65 dBA	141	152	147	60-65 dBA	8
65-70 dBA	78	60	101	65-70 dBA	0
70-75 dBA	14	2	16	>70 dBA	0
>75 dBA	0	0	0		

