

**TOTAL DEN**

---

**PLANO GUÍA**

---

- EDIFICIOS
- CARTOGRAFÍA
- FERROCARRIL
- INDUSTRIA
- TOTAL-DEN
- <55 dBA
- 55-60 dBA
- 60-65 dBA
- 65-70 dBA
- 70-75 dBA
- >75 dBA

Centenas Habitantes Afectados - TODAS LAS FUENTES					
Intervalo	Ld	Le	Lden	Intervalo	Ln
0-55 dBA	1122	1134	1071	0-50 dBA	1305
55-60 dBA	165	171	185	50-55 dBA	137
60-65 dBA	141	152	147	60-65 dBA	8
65-70 dBA	77	60	100	65-70 dBA	0
70-75 dBA	14	2	16	70-75 dBA	0
>75 dBA	0	0	0	>75 dBA	0



EXCMO. AYUNTAMIENTO  
CARTAGENA

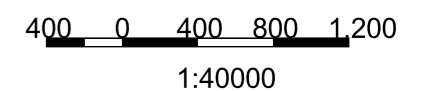


José Ramón Gil de Pareja Martínez  
ACRE AMBIENTAL, S.L.

## MAPA ESTRATÉGICO DE RUIDO DE CARTAGENA

### Plano de Niveles Sonoros

Sistema de Referencia:  
ETRS89-HUSO 30





**TOTAL  
DEN**

---

**PLANO: Z1-TDEN**

---

- EDIFICIOS
- CARTOGRAFÍA
- FERROCARRIL
- INDUSTRIA

**TOTAL-DEN**

- <55 dBA
- 55-60 dBA
- 60-65 dBA
- 65-70 dBA
- >75 dBA

**Centenas Habitantes Afectados - TODAS LAS FUENTES**

Intervalo	Ld	Le	Lden	Intervalo	Ln
0-55 dBA	1122	1134	1071	0-50 dBA	1305
55-60 dBA	165	171	185	50-55 dBA	137
60-65 dBA	141	152	147	60-65 dBA	8
65-70 dBA	77	60	100	65-70 dBA	0
70-75 dBA	14	2	16	>70 dBA	0
>75 dBA	0	0	0		



EXCMO. AYUNTAMIENTO  
CARTAGENA



José Ramón Gil de Pareja Martínez  
ACRE AMBIENTAL, S.L.

**MAPA ESTRATÉGICO DE RUIDO DE CARTAGENA**  
**Plano de Niveles Sonoros**

Sistema de Referencia:  
ETRS89-HUSO 30

100 0 100 200 300  
1:12500

673750

675500

4166750


4166750

673750

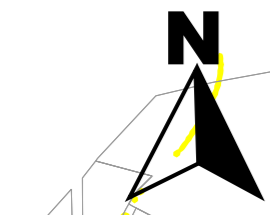
675500

# TOTAL DEN

## PLANO: Z2-TDEN

-  EDIFICIOS
-  CARTOGRAFÍA
-  FERROCARRIL
-  INDUSTRIA
- TOTAL-DEN
-  <55 dBA
-  55-60 dBA
-  60-65 dBA
-  65-70 dBA
-  >75 dBA

Centenas Habitantes Afectados - TODAS LAS FUENTES					
Intervalo	Ld	Le	Lden	Intervalo	Ln
0-55 dBA	1122	1134	1071	0-50 dBA	1305
55-60 dBA	165	171	185	50-55 dBA	137
60-65 dBA	141	152	147	60-65 dBA	8
65-70 dBA	77	60	100	65-70 dBA	0
70-75 dBA	14	2	16	>70 dBA	0
>75 dBA	0	0	0		



EXCMO. AYUNTAMIENTO  
CARTAGENA

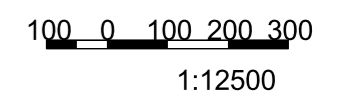


José Ramón Gil de Pareja Martínez  
ACRE AMBIENTAL, S.L.

# MAPA ESTRATÉGICO DE RUIDO DE CARTAGENA

## Plano de Niveles Sonoros

Sistema de Referencia:  
ETRS89-HUSO 30





**TOTAL  
DEN**

---

**PLANO: Z3-TDEN**

---

- EDIFICIOS
- CARTOGRAFÍA
- FERROCARRIL
- INDUSTRIA

**TOTAL-DEN**

- <55 dBA
- 60-65 dBA
- 65-70 dBA
- 70-75 dBA
- >75 dBA

**Centenas Habitantes Afectados - TODAS LAS FUENTES**

Intervalo	Ld	Le	Lden	Intervalo	Ln
0-55 dBA	1122	1134	1071	0-50 dBA	1305
55-60 dBA	165	171	185	50-55 dBA	137
60-65 dBA	141	152	147	60-65 dBA	8
65-70 dBA	77	60	100	65-70 dBA	0
70-75 dBA	14	2	16	>70 dBA	0
>75 dBA	0	0	0		



**EXCMO. AYUNTAMIENTO  
CARTAGENA**

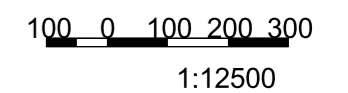


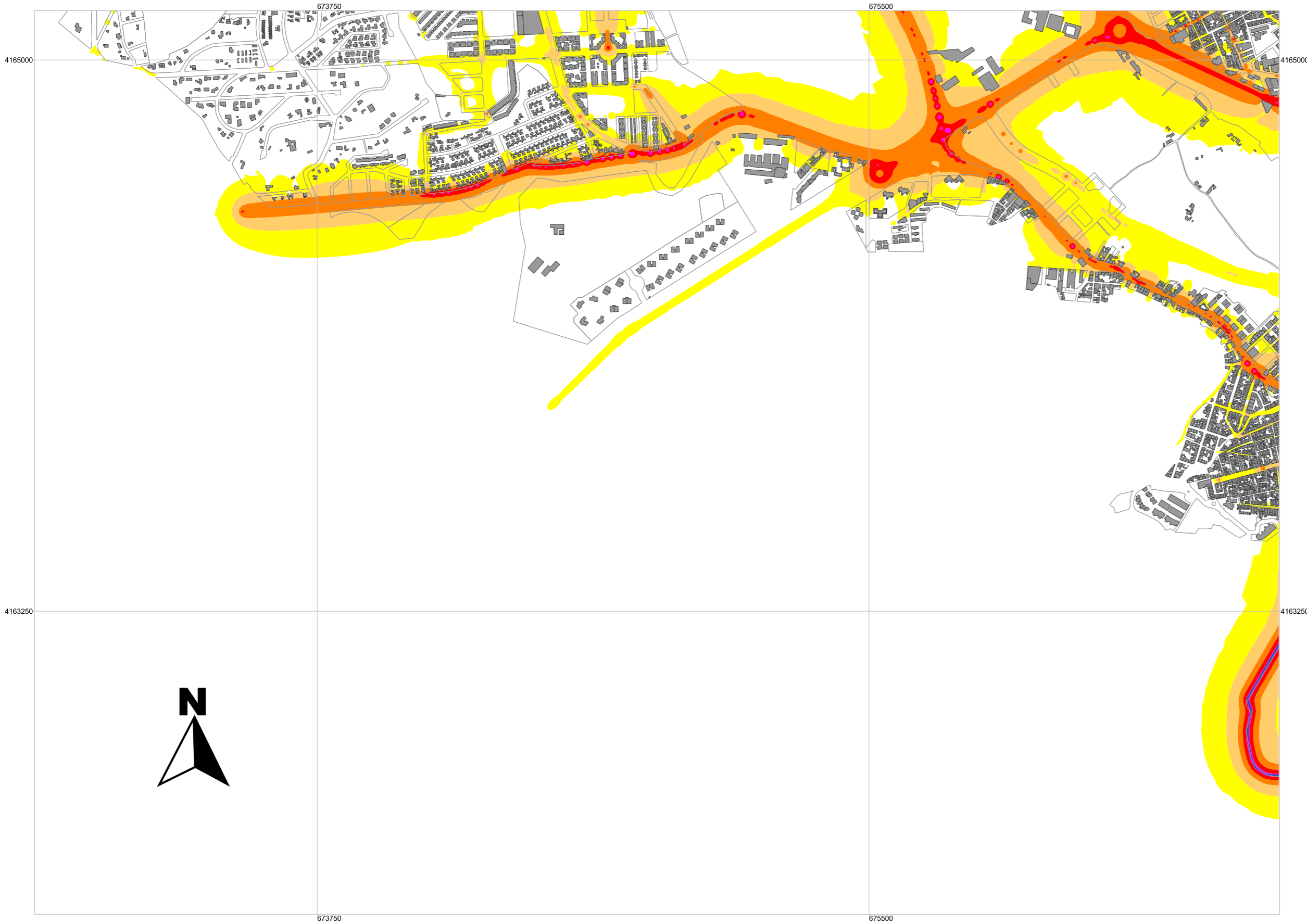
**José Ramón Gil de Pareja Martínez  
ACRE AMBIENTAL, S.L.**

# MAPA ESTRATÉGICO DE RUIDO DE CARTAGENA

## Plano de Niveles Sonoros

**Sistema de Referencia:  
ETRS89-HUSO 30**





**TOTAL  
DEN**

---

**PLANO: Z4-TDEN**

---

- EDIFICIOS
- CARTOGRAFÍA
- FERROCARRIL
- INDUSTRIA

**TOTAL-DEN**

- <55 dBA
- 60-65 dBA
- 65-70 dBA
- 70-75 dBA
- >75 dBA

**Centenas Habitantes Afectados - TODAS LAS FUENTES**

Intervalo	Ld	Le	Lden	Intervalo	Ln
0-55 dBA	1122	1134	1071	0-50 dBA	1305
55-60 dBA	165	171	185	50-55 dBA	137
60-65 dBA	141	152	147	60-65 dBA	8
65-70 dBA	77	60	100	65-70 dBA	0
70-75 dBA	14	2	16	>75 dBA	0
>75 dBA	0	0	0		



**EXCMO. AYUNTAMIENTO  
CARTAGENA**

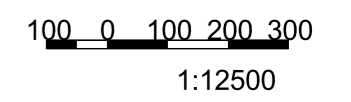


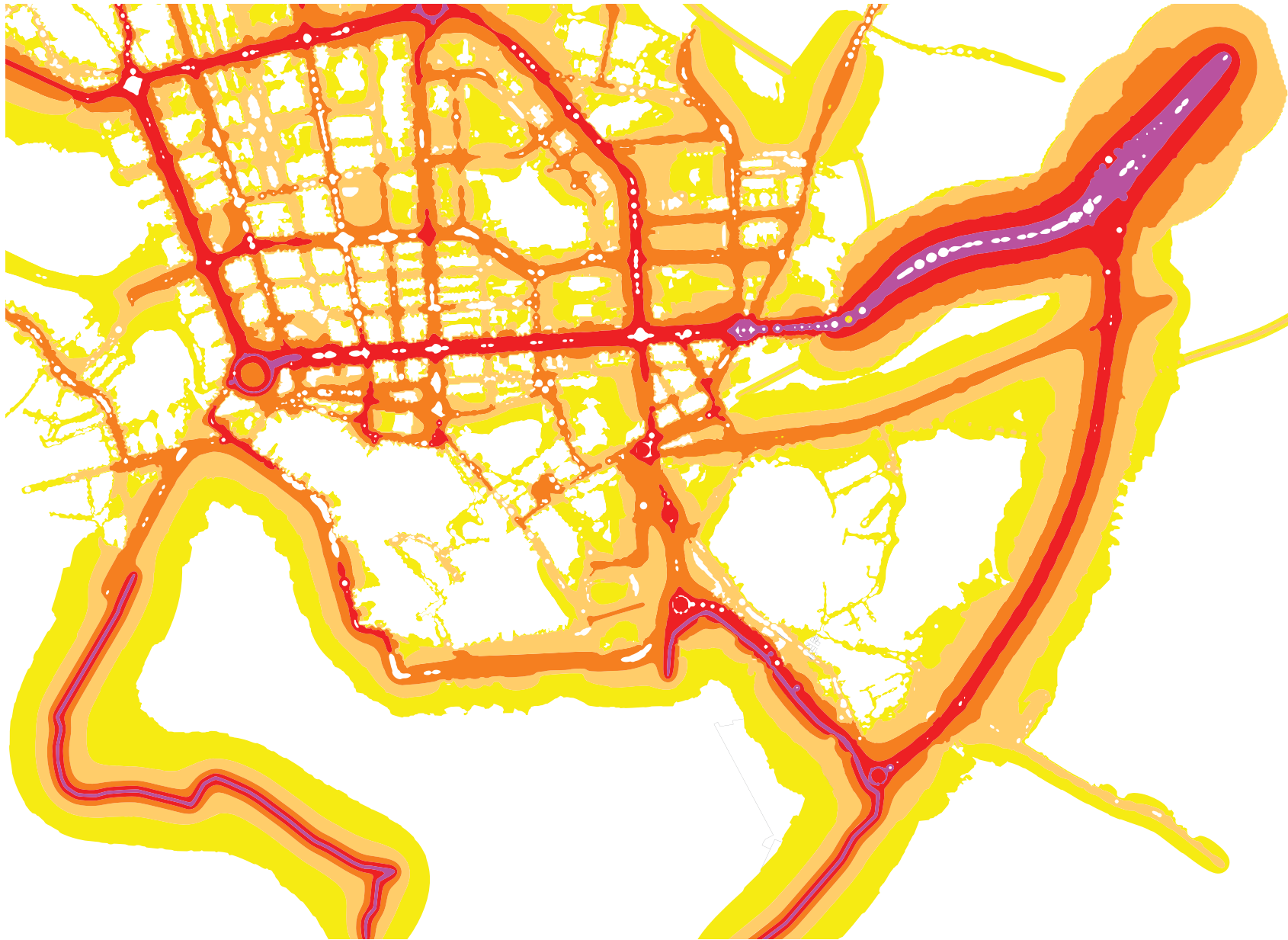
**José Ramón Gil de Pareja Martínez  
ACRE AMBIENTAL, S.L.**

# MAPA ESTRATÉGICO DE RUIDO DE CARTAGENA

## Plano de Niveles Sonoros

**Sistema de Referencia:  
ETRS89-HUSO 30**





**MAPA ESTRATÉGICO DE RUIDO DE CARTAGENA**

**Plano de Niveles Sonoros**

Sistema de Referencia:  
ETRS89-HUSO 30

100 0 100 200 300  
1:12500