











## EMISIÓN INDUSTRIA

### PERIODO TARDE

### PLANO GUÍA

-  INDUSTRIA
-  EDIFICIOS
-  CARTOGRAFÍA
-  INDUSTRIA-TARDE
-  <55 dBA
-  55-60 dBA
-  60-65 dBA
-  65-70 dBA
-  70-75 dBA
-  >75 dBA

Centenas Habitantes Afectados - INDUSTRIA					
Intervalo	Ld	Le	Lden	Intervalo	Ln
0-55 dBA	1518	1518	1518	0-50 dBA	1519
55-60 dBA	1	1	1	50-55 dBA	0
60-65 dBA	0	0	1	60-65 dBA	0
65-70 dBA	0	0	0	65-70 dBA	0
70-75 dBA	0	0	0	>70 dBA	0
>75 dBA	0	0	0		



**ZONA 1**



EXCMO. AYUNTAMIENTO  
CARTAGENA

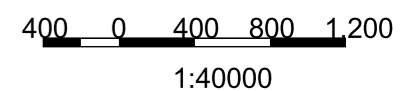


José Ramón Gil de Pareja Martínez  
ACRE AMBIENTAL, S.L.

## MAPA ESTRATÉGICO DE RUIDO DE CARTAGENA

### Plano de Niveles Sonoros

Sistema de Referencia:  
ETRS89-HUSO 30





**EMISIÓN INDUSTRIA**  
**PERIODO TARDE**

**PLANO: Z1-IT**

- INDUSTRIA
- EDIFICIOS
- CARTOGRAFÍA
- INDUSTRIA-TARDE
- <55 dBA
- 55-60 dBA
- 60-65 dBA
- 65-70 dBA
- 70-75 dBA
- >75 dBA

Centenas Habitantes Afectados - INDUSTRIA					
Intervalo	Ld	Le	Lden	Intervalo	Ln
0-55 dBA	1518	1518	1518	0-50 dBA	1519
55-60 dBA	1	1	1	50-55 dBA	0
60-65 dBA	0	0	1	60-65 dBA	0
65-70 dBA	0	0	0	65-70 dBA	0
70-75 dBA	0	0	0	>70 dBA	0
>75 dBA	0	0	0		



EXCMO. AYUNTAMIENTO  
CARTAGENA



José Ramón Gil de Pareja Martínez  
ACRE AMBIENTAL, S.L.

**MAPA ESTRATÉGICO DE RUIDO DE CARTAGENA**

**Plano de Niveles Sonoros**

Sistema de Referencia:  
ETRS89-HUSO 30

