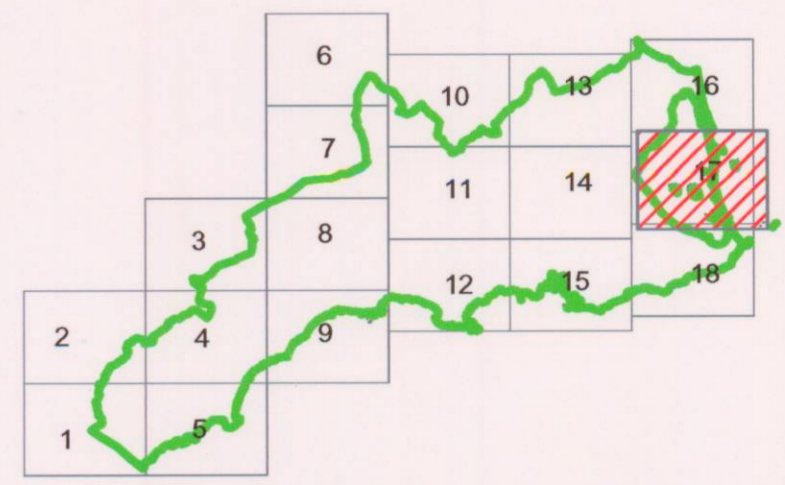












MAR MENOR

MAR MEDITERRANEO







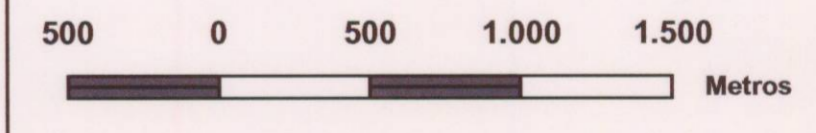

DISTRIBUCIÓN DE HOJAS

LEYENDA

-  Espacio afecto a la Defensa Nacional
-  Protección Ambiental
-  Protección por Riesgos de la Minería
-  Canal-Trasvase
-  Ámbito
-  Protección Paisajística
-  Protección de Cauces
-  Protección Agrícola
-  Protección Geomorfológica por pendientes
-  Ramblas

PLANEAMIENTO

-  Urbano
-  Urbanizable Programado
-  Urbanizable No Programado
-  Apto para Urbanizar



Región de Murcia
Consejería de Turismo y Ordenación del Territorio,
Dirección General de Ordenación del Territorio y Costas

DIRETRICES Y PLAN DE ORDENACIÓN TERRITORIAL DEL LITORAL DE LA REGIÓN DE MURCIA

SUELOS PROTEGIDOS POR EL PLAN DE ORDENACIÓN TERRITORIAL

ESCALA : 1/25.000 PLANO Nº 17 DE 18 (Junio - 2004)