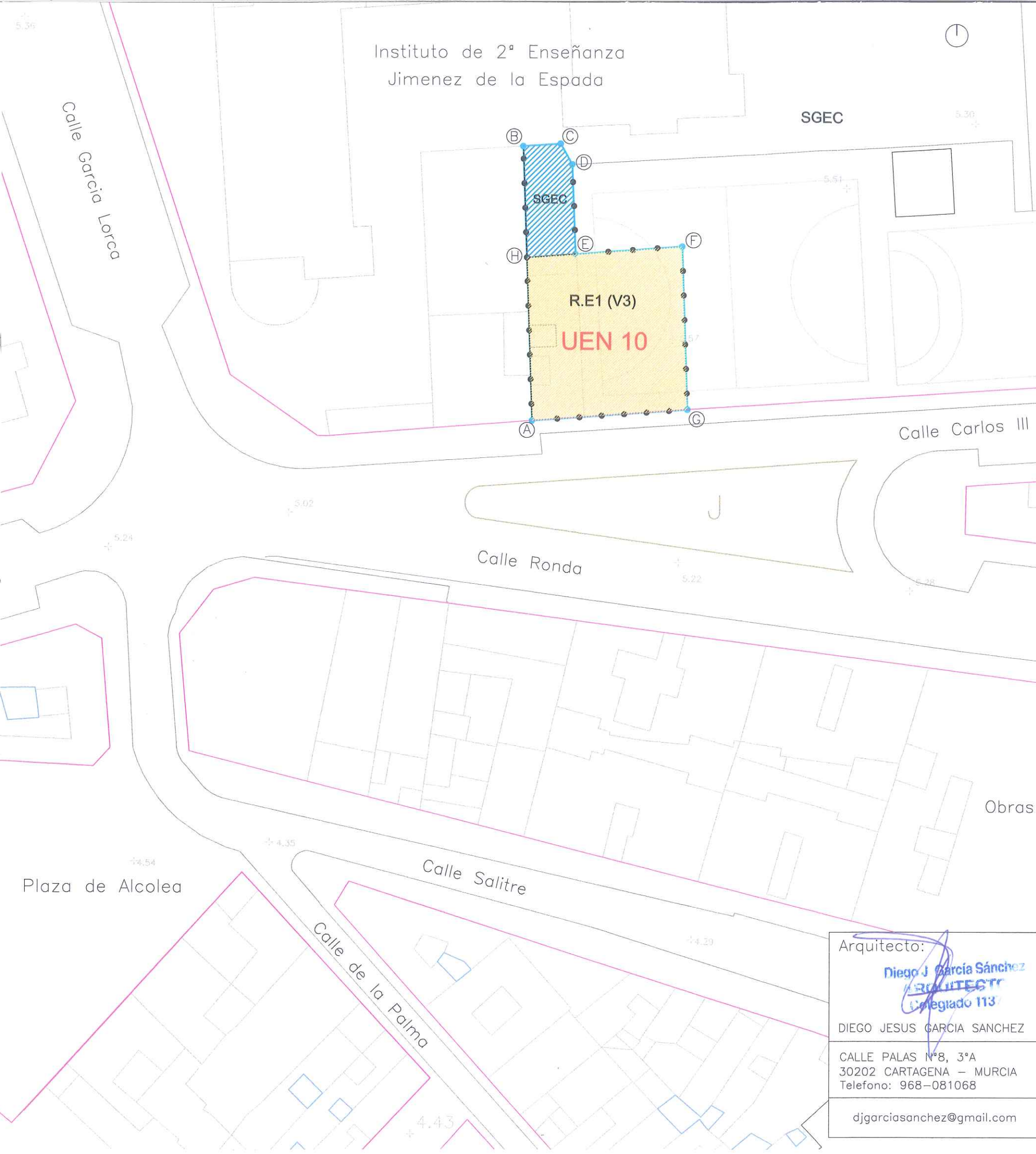



**Concejalía de Urbanismo
Ayuntamiento de Cartagena**
 DILIGENCIA: Por la Junta de Gobierno Local del Excmo. Ayuntamiento de Cartagena, en sesión celebrada el día 29/01/2011, se adoptó Acuerdo en el que se aprueba definitivamente el Proyecto de Gestión, de cuyo expediente forma parte el presente documento. Cartagena a 27 de Febrero de 2011
 LA DIRECTORA DE LA OFICINA DE GOBIERNO MUNICIPAL

Arquitecto: Diego J. García Sánchez ARQUITECTO Colegiado 1137 DIEGO JESUS GARCIA SANCHEZ	PROYECTO: TEXTO REFUNDIDO PROGRAMA DE ACTUACION DE LA UEN 10	ESCALA: 1:2000
CALLE PALAS Nº8, 3ªA 30202 CARTAGENA – MURCIA Telefono: 968-081068	SITUACION: CALLE CARLOS III Nº7 – CARTAGENA – MURCIA	FECHA: 01-16
djgarciasanchez@gmail.com	PROMOTOR: FINCAS PARQUESOL DEL MEDITERRÁNEO SIGLO XXI SL	1



Instituto de 2º Enseñanza
Jimenez de la Espada

S.G.E.C.

R.E1 (V3)
UEN 10

Calle Carlos III

Calle Ronda

Obras

Calle Salitre

Calle de la Palma

Plaza de Alcolea

Concejalía de Urbanismo
Ayuntamiento de Cartagena
DILIGENCIA: Por la Junta de Gobierno Local del Excmo. Ayuntamiento de Cartagena, en sesión celebrada el día 29/01/2016, se adoptó Acuerdo en el que se aprueba DEFINITIVAMENTE el Proyecto de Gestión, de cuyo expediente forma parte el presente documento. Cartagena a 27 de Febrero de 2016.
LA DIRECTORA DE LA OFICINA DE GOBIERNO MUNICIPAL

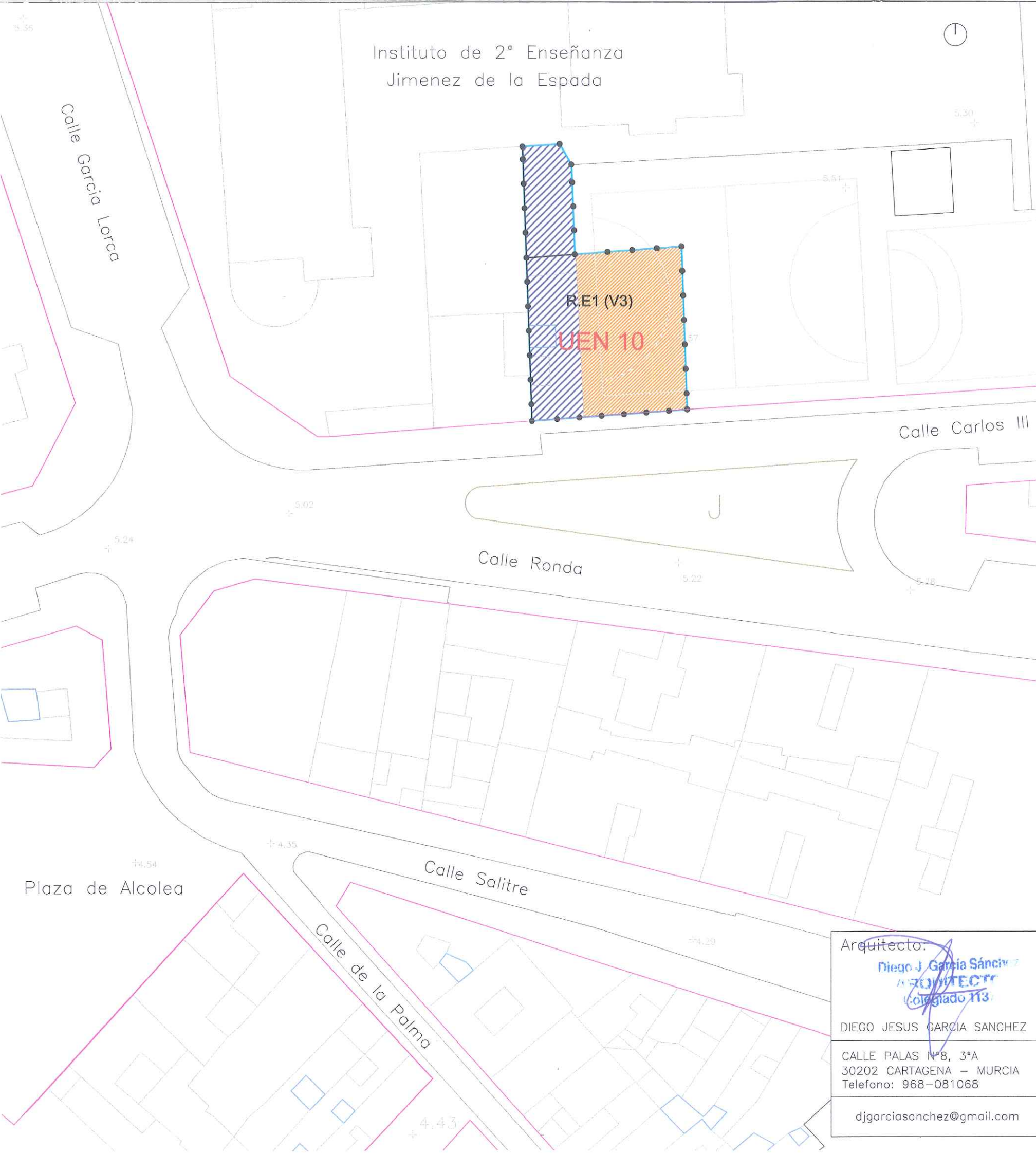
Coordenadas UTM - UEN 10		
Parametro	Coordenada	
Punto	X	Y
A	677604,87	4164183,80
B	677603,65	4164219,17
C	677608,50	4164219,46
D	677609,99	4164216,82
E	677610,43	4164205,31
F	677624,11	4164206,31
G	677624,83	4164185,25
H	677604,14	4164204,85

- ALINEACION PGMO
- LIMITES DE LA UNIDAD UEN 10

SUPERFICIE DE LA UEN 10: 508,79 M2




- SISTEMA GENERAL VINCULADO SUPERFICIE: 87,44 m2
- USO PRIVADO SUPERFICIE: 421,35 m2

Arquitecto: Diego J. García Sánchez ARQUITECTO Colegiado 113 DIEGO JESUS GARCIA SANCHEZ	PROYECTO: TEXTO REFUNDIDO PROGRAMA DE ACTUACION DE LA UEN 10	ESCALA: 1:500
CALLE PALAS Nº8, 3ªA 30202 CARTAGENA - MURCIA Telefono: 968-081068	SITUACION: CALLE CARLOS III Nº7 - CARTAGENA - MURCIA	FECHA: 01-16
djgarciasanchez@gmail.com	PLANO: DEFINICION DEL AMBITO	2
	PROMOTOR: FINCAS PARQUESOL DEL MEDITERRÁNEO SIGLO XXI SL	




**Concejalía de Urbanismo
Ayuntamiento de Cartagena**
 DILIGENCIA: Por la Junta de Gobierno Local del Excmo. Ayuntamiento de Cartagena, en sesión celebrada el día 29/01/2016, se adoptó Acuerdo en el que se aprueba definitivamente el Proyecto de Gestión de cuyo expediente forma parte el presente documento. Cartagena a 27 de Febrero de 2016
 LA DIRECTORA DE LA OFICINA DE GOBIERNO LOCAL MUNICIPAL


 ALINEACION PGMO
 LIMITES DE LA UNIDAD UEN 10

FINCAS INICIALES DE LA UEN 10	
FINCA INICIAL N°1 — 	SUPERFICIE: 227,00 m2
PROPIEDAD: FINCAS PARQUESOL DEL MEDITERRANEO SIGLO XXI SL	
FINCA INICIAL N°2 — 	SUPERFICIE: 281,79 m2
PROPIEDAD: CONSEJERIA DE EDUCACION, CULTURA Y UNIVERSIDADES	
Arquitecto:  DIEGO JESUS GARCIA SANCHEZ	PROYECTO: TEXTO REFUNDIDO PROGRAMA DE ACTUACION DE LA UEN 10
CALLE PALAS N°8, 3ª A 30202 CARTAGENA – MURCIA Telefono: 968-081068	SITUACION: CALLE CARLOS III N°7 – CARTAGENA – MURCIA
djgarciasanchez@gmail.com	PLANO: SUPERPOSICION E IDENTIFICACION DE FINCAS INICIALES
	PROMOTOR: FINCAS PARQUESOL DEL MEDITERRANEO SIGLO XXI SL
	ESCALA: 1:500
	FECHA: 01-16
	3

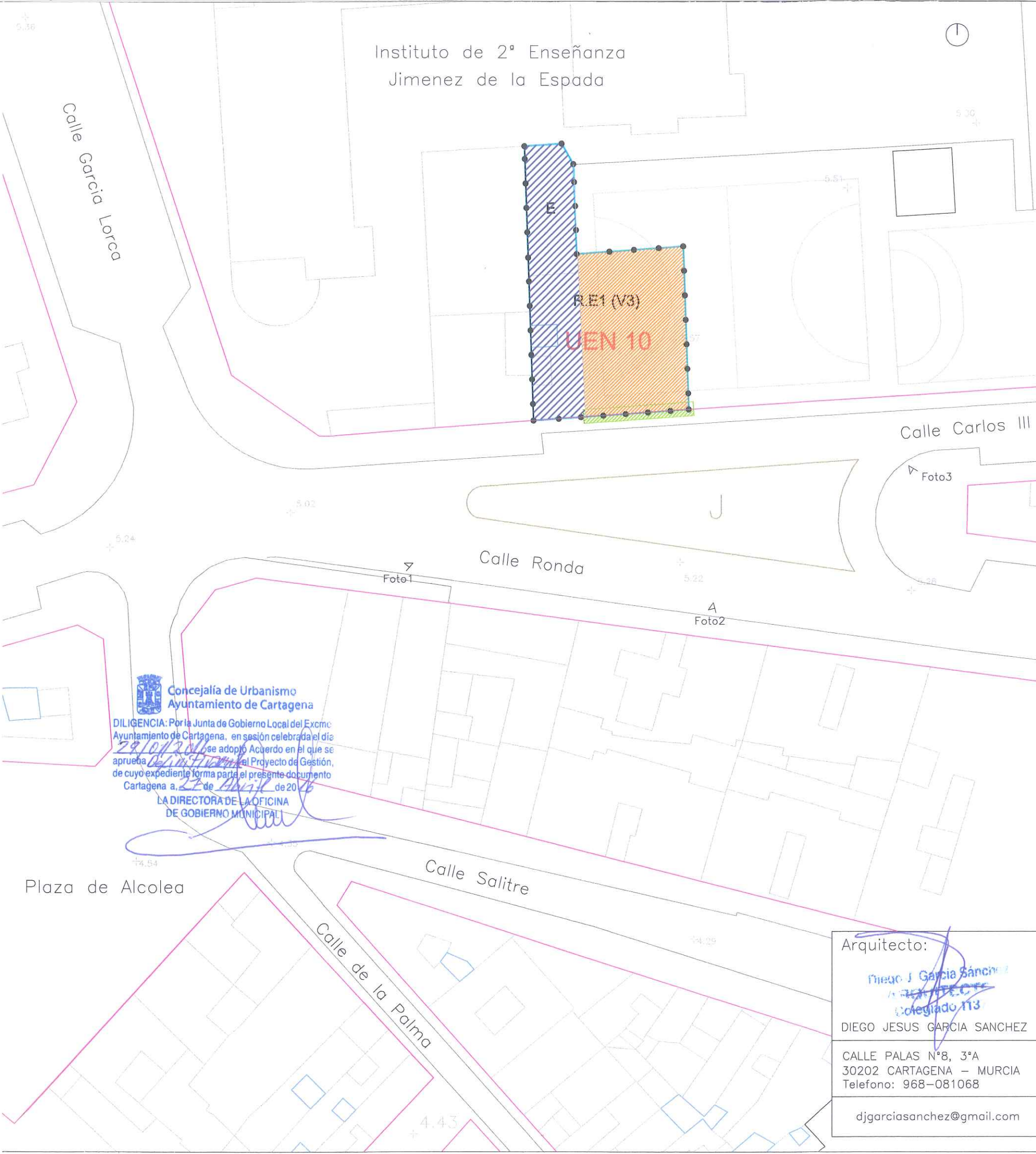


Foto1

Foto2



Foto3

- ALINEACION PGMO
- LIMITES DE LA UNIDAD UEN 10

DEMOLICIONES OBRAS DE URBANIZACION INTERIOR DE LA UEN 10	
Edificio Existente Apartado c.1.1.1	SUPERFICIE: 1298,00 m2
Vallado Existente Apartado c.1.1.2	SUPERFICIE: 35,00 m2
Pavimento y solera Apartado c.1.1.3	SUPERFICIE: 281,79 m2

PROYECTO: TEXTO REFUNDIDO PROGRAMA DE ACTUACION DE LA UEN 10	ESCALA: 1:500
SITUACION: CALLE CARLOS III N°7 - CARTAGENA - MURCIA	FECHA: 01-16
PLANO: OBRAS DE URBANIZACION (DEMOLICIONES)	4
PROMOTOR: FINCAS PARQUESOL DEL MEDITERRANEO SIGLO XXI SL	

**Concejalía de Urbanismo
Ayuntamiento de Cartagena**

DILIGENCIA: Por la Junta de Gobierno Local del Excmo Ayuntamiento de Cartagena, en sesión celebrada el día 29/01/2016, se adoptó Acuerdo en el que se aprueba el Proyecto de Gestión, de cuyo expediente forma parte el presente documento Cartagena a, 27 de Abril de 2016

LA DIRECTORA DE LA OFICINA DE GOBIERNO MUNICIPAL

Arquitecto:

Diego J. Garcia Sanchez
 ARQUITECTO Colegiado 113

DIEGO JESUS GARCIA SANCHEZ

CALLE PALAS N°8, 3ªA
 30202 CARTAGENA - MURCIA
 Telefono: 968-081068

djgarciasanchez@gmail.com