

Por acuerdo del Excmo. Ayuntamiento
 Junta de Gobierno Local de fecha 08.06.05
 se aprobó inicialmente el Proyecto
 de Planeamiento, de cuyo Expediente forma
 parte el documento en que se consigna la
 presente diligencia. 07.07.05



Cartagena,
 El Secretario

Por decreto del Vicepresidente de la Gerencia de
 Urbanismo de fecha 15.06.06
 se aprobó DEFINITIVAMENTE el Proyecto
 de Planeamiento, de cuyo Expediente forma
 parte el documento en que se consigna la
 presente diligencia. 15.01.07



Cartagena,
 El Secretario

PROGRAMA DE ACTUACION PARA EL DESARROLLO URBANISTICO POR EL
 SISTEMA DE CONCURRENCIA DEL AREA LD-1 (NORTE) LOS DOLORES

PLANO DE INFORMACIÓN

PLANO **1**

SITUACION EN RELACION CON EL PGMO

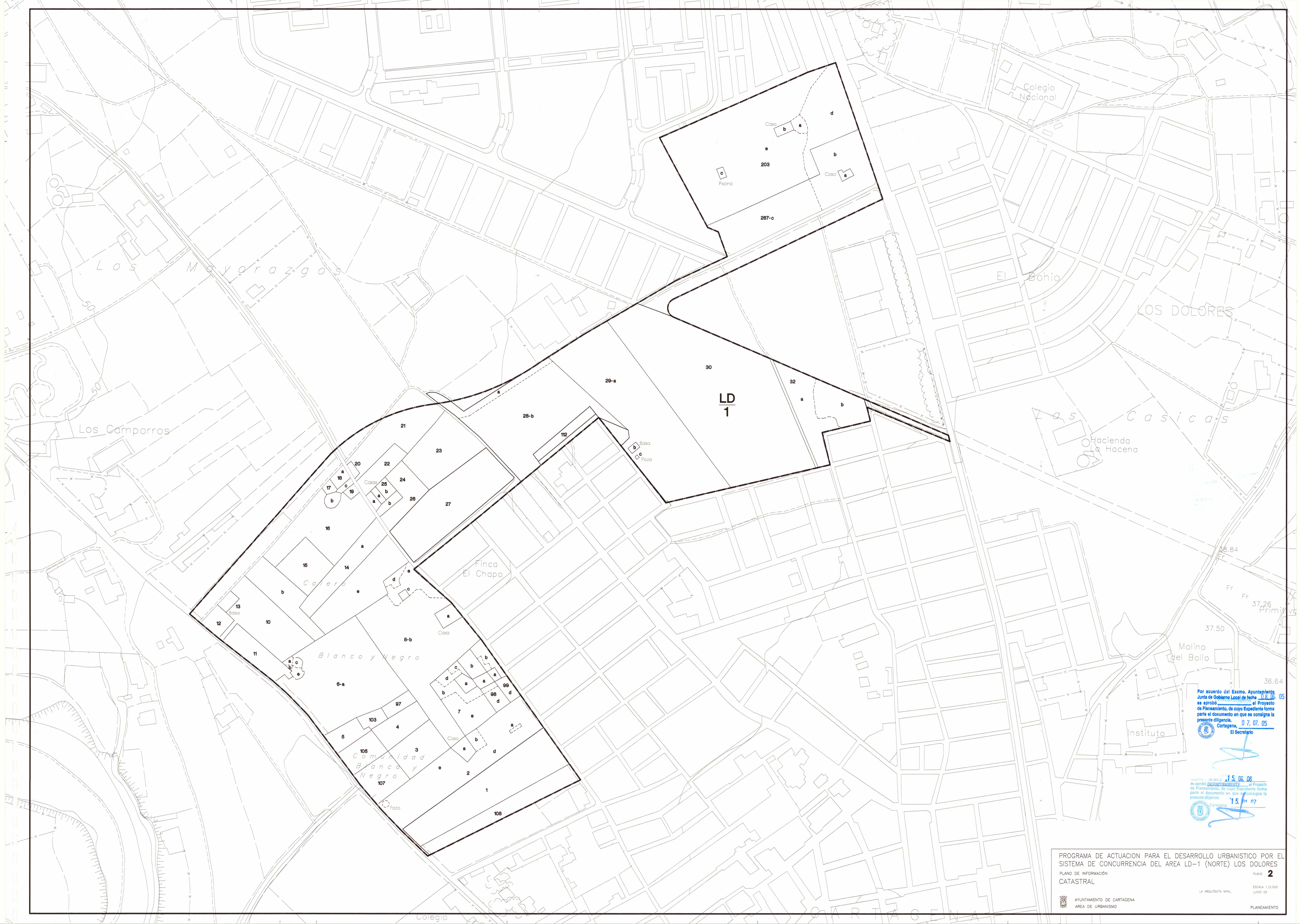
ESCALA 1/2.000
 JUNIO 05

LA ARQUITECTA MPAL.



AYUNTAMIENTO DE CARTAGENA
 AREA DE URBANISMO

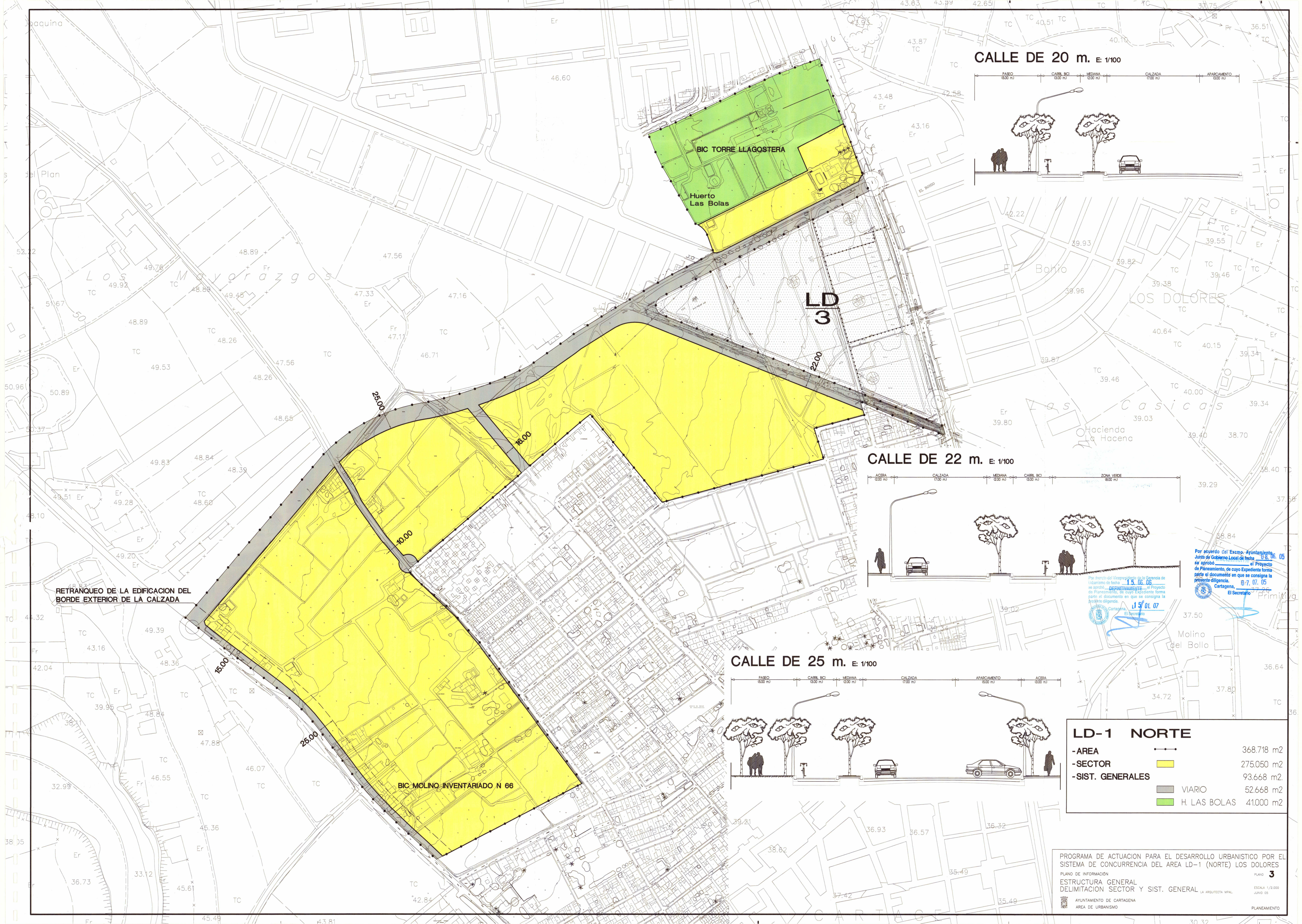
PLANEAMIENTO



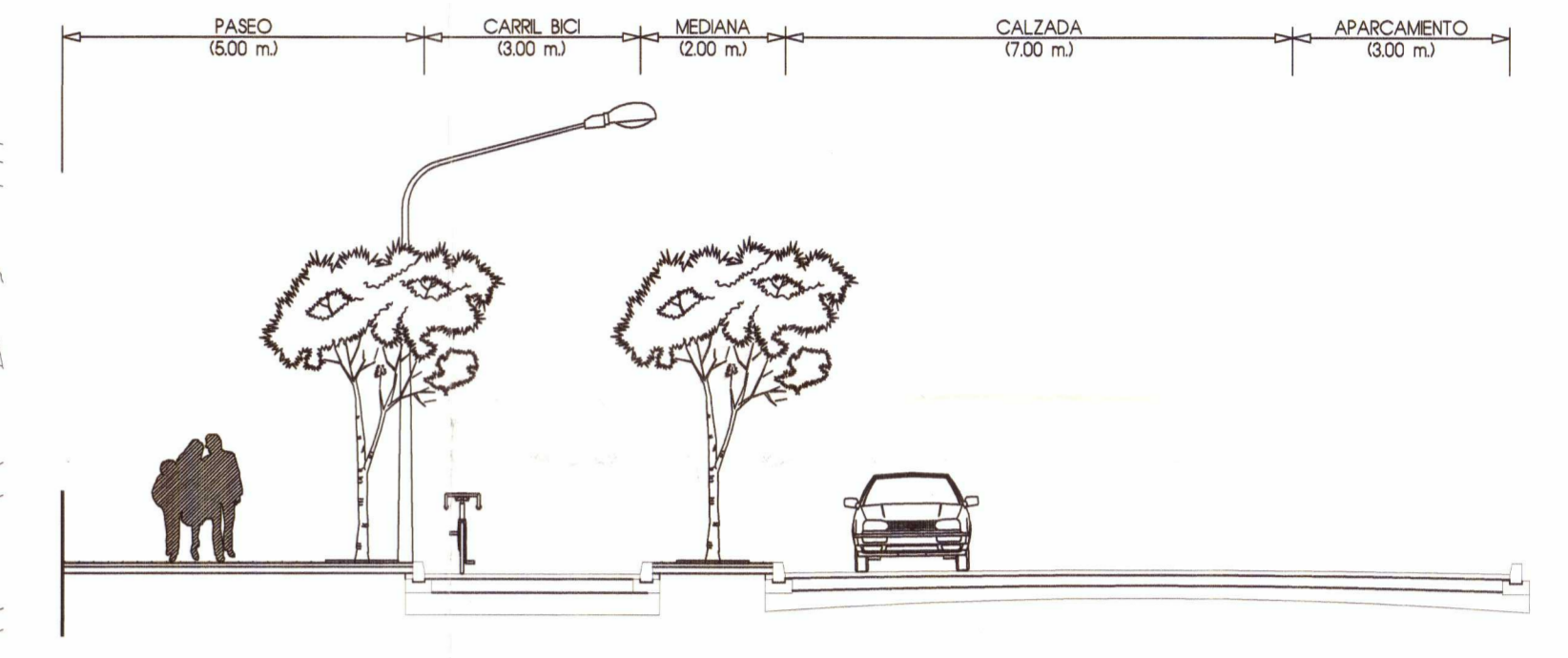
Por acuerdo del Excmo. Ayuntamiento de Cartagena, Junta de Gobierno Local de fecha 15.06.06 se aprobó el Proyecto de Planamiento, de cuyo Expediente forma parte el documento en que se consigna la presente diligencia.

15.06.06
 07.07.05
 El Secretario

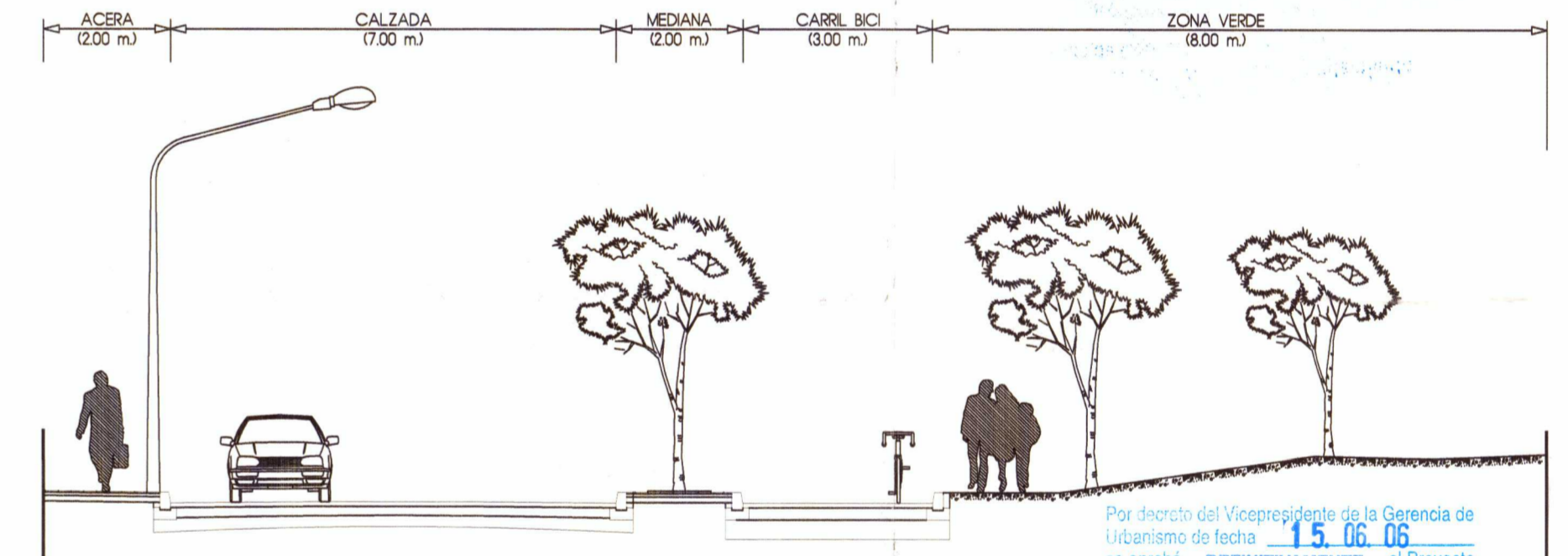
PROGRAMA DE ACTUACION PARA EL DESARROLLO URBANISTICO POR EL SISTEMA DE CONCURRENCIA DEL AREA LD-1 (NORTE) LOS DOLORES
 PLANO DE INFORMACIÓN CATASTRAL PLANO 2
 ESCALA 1/2.000 JUNIO 05
 LA ARQUITECTA UPAL



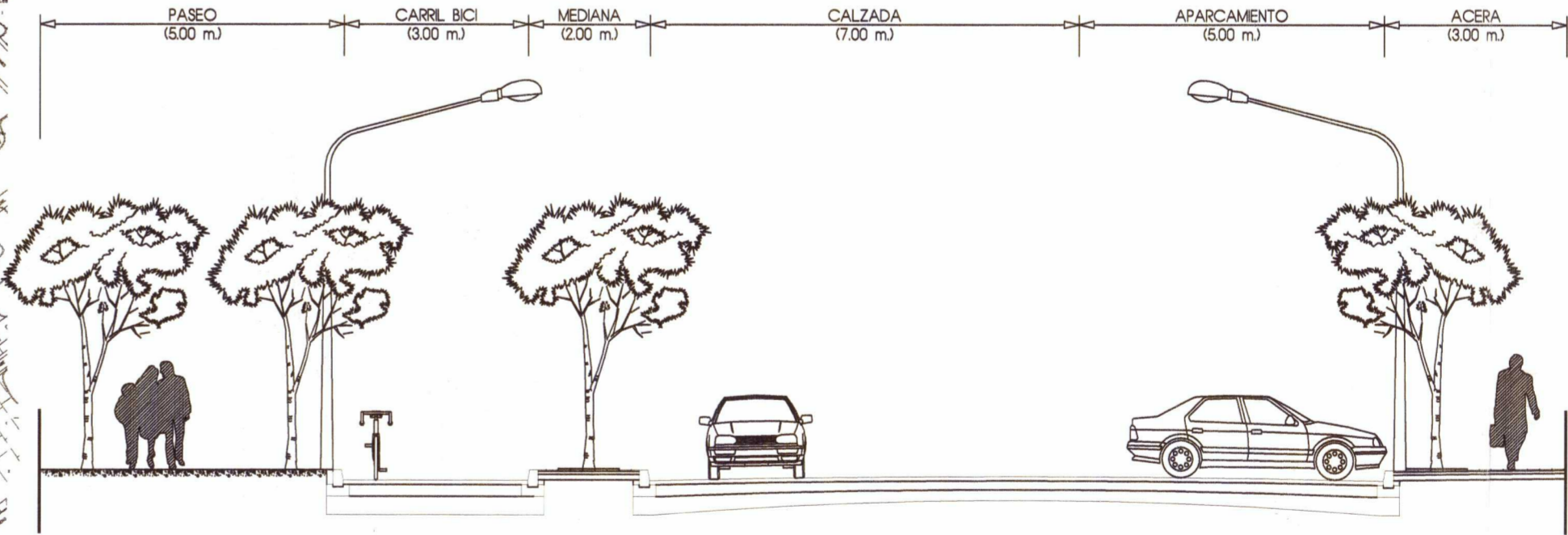
CALLE DE 20 m. E: 1/100



CALLE DE 22 m. E: 1/100



CALLE DE 25 m. E: 1/100



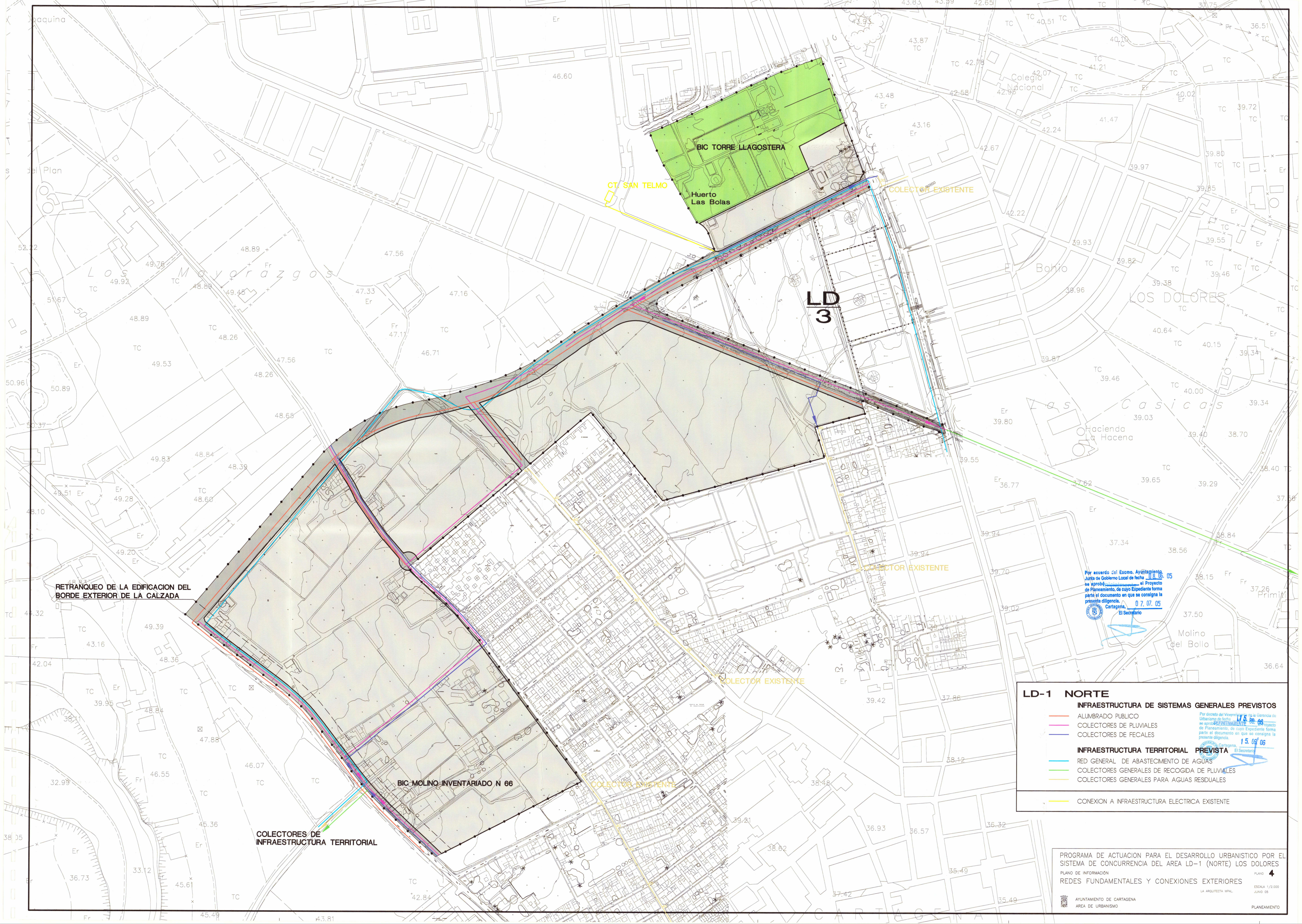
RETRANQUEO DE LA EDIFICACION DEL BORDE EXTERIOR DE LA CALZADA

LD-1 NORTE	
- AREA	368.718 m ²
- SECTOR	275.050 m ²
- SIST. GENERALES	93.668 m ²
VIARIO	52.668 m ²
H. LAS BOLAS	41.000 m ²

PROGRAMA DE ACTUACION PARA EL DESARROLLO URBANISTICO POR EL SISTEMA DE CONCURRENCIA DEL AREA LD-1 (NORTE) LOS DOLORES
 PLANO DE INFORMACION PLANO 3
 ESTRUCTURA GENERAL DELIMITACION SECTOR Y SIST. GENERAL ESCALA 1/2.000 JUNIO 05
 AYUNTAMIENTO DE CARTAGENA AREA DE URBANISMO LA ARQUITECTA MPAL PLANEAMIENTO

Por acuerdo del Excmo. Ayuntamiento, Junta de Gobierno Local de fecha 15.06.06 se aprobó el Proyecto de Planeamiento, de cuyo Expediente forma parte el documento en que se consigna la presente diligencia. 07.07.05
 Cartagena El Secretario

Por decreto del Vicepresidente de la Gerencia de Urbanismo de fecha 15.06.06 se aprobó el Proyecto de Planeamiento, de cuyo Expediente forma parte el documento en que se consigna la presente diligencia. 15.01.07
 Cartagena El Secretario



RETRANQUEO DE LA EDIFICACION DEL BORDE EXTERIOR DE LA CALZADA

BIC MOLINO INVENTARIADO N 66

BIC TORRE LLAGOSTERA

Huerto Las Bolas

CT SAN TELMO

COLECTOR EXISTENTE

LD 3

COLECTOR EXISTENTE

COLECTOR EXISTENTE

COLECTOR EXISTENTE

COLECTORES DE INFRAESTRUCTURA TERRITORIAL

Por acuerdo del Excmo. Ayuntamiento, Junta de Gobierno Local de fecha 08.06.05 se aprobó el Proyecto de Planeamiento, de cuyo Expediente forma parte el documento en que se consigna la presente diligencia, 07.07.05
 Cartagena, El Secretario

LD-1 NORTE

INFRAESTRUCTURA DE SISTEMAS GENERALES PREVISTOS

- ALUMBRADO PUBLICO
- COLECTORES DE PLUVIALES
- COLECTORES DE FECALES

INFRAESTRUCTURA TERRITORIAL PREVISTA

- RED GENERAL DE ABASTECIMIENTO DE AGUAS
- COLECTORES GENERALES DE RECOGIDA DE PLUVIALES
- COLECTORES GENERALES PARA AGUAS RESIDUALES

— CONEXION A INFRAESTRUCTURA ELECTRICA EXISTENTE

PROGRAMA DE ACTUACION PARA EL DESARROLLO URBANISTICO POR EL SISTEMA DE CONCURRENCIA DEL AREA LD-1 (NORTE) LOS DOLORES
 PLANO DE INFORMACION
 REDES FUNDAMENTALES Y CONEXIONES EXTERIORES
 PLANO 4
 ESCALA 1/2.000
 JUNIO 05
 AYUNTAMIENTO DE CARTAGENA
 AREA DE URBANISMO
 LA ARQUITECTA UPAI
 PLANEAMIENTO