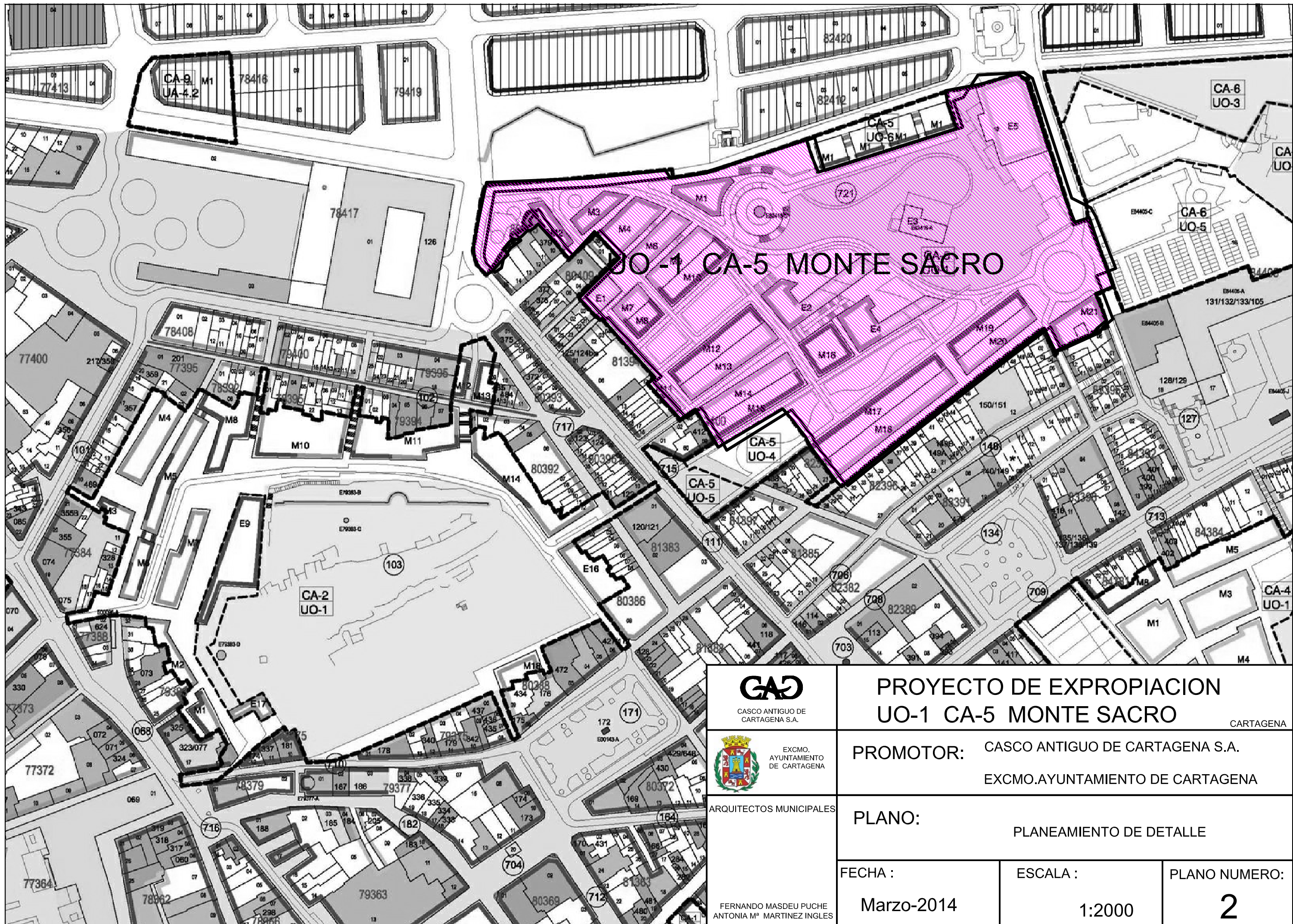


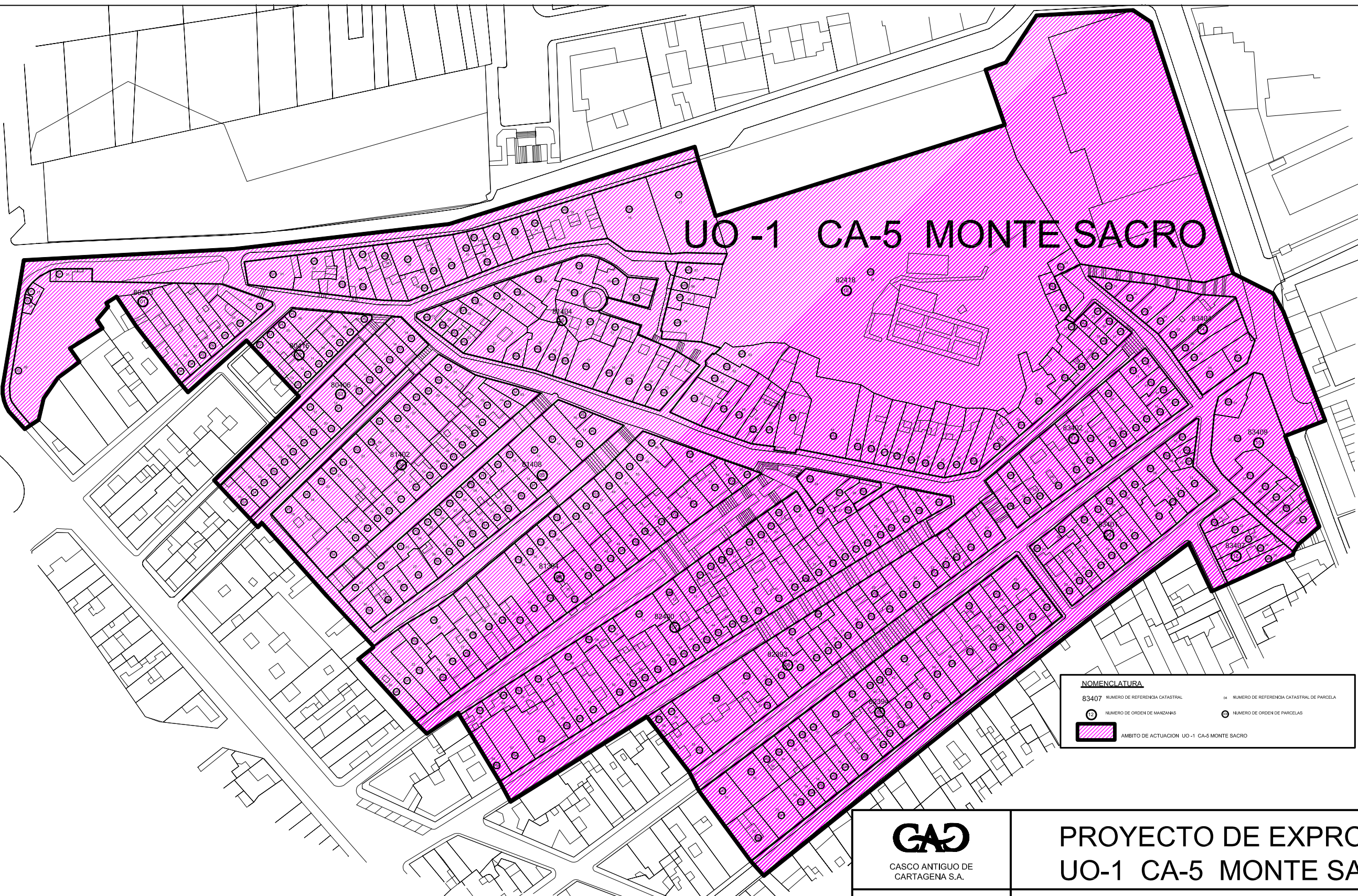
 CASCO ANTIGUO DE CARTAGENA S.A.	PROYECTO DE EXPROPIACION UO-1 CA-5 MONTE SACRO		CARTAGENA
	PROMOTOR: CASCO ANTIGUO DE CARTAGENA S.A. EXCMO. AYUNTAMIENTO DE CARTAGENA		
 EXCMO. AYUNTAMIENTO DE CARTAGENA ARQUITECTOS MUNICIPALES	PLANO: PLANEAMIENTO GENERAL - SITUACION		
	FECHA : Marzo-2014	ESCALA : 1:2000	PLANO NUMERO: 1



UO-1 CA-5 MONTE SACRO

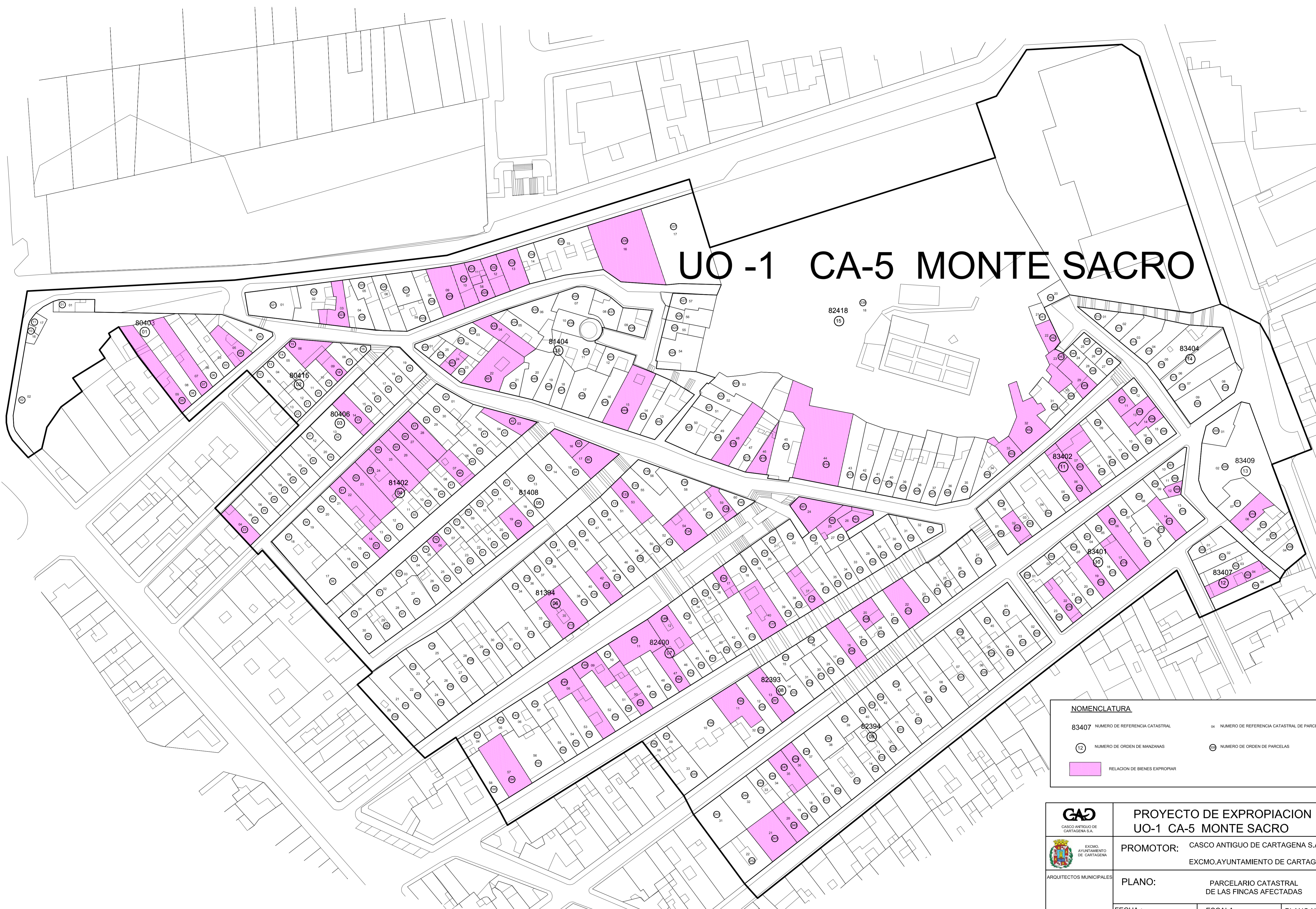
 CASCO ANTIGUO DE CARTAGENA S.A.	PROYECTO DE EXPROPIACION UO-1 CA-5 MONTE SACRO CARTAGENA	
 EXCMO. AYUNTAMIENTO DE CARTAGENA	PROMOTOR: CASCO ANTIGUO DE CARTAGENA S.A. EXCMO. AYUNTAMIENTO DE CARTAGENA	
ARQUITECTOS MUNICIPALES	PLANO: PLANEAMIENTO DE DETALLE	
FECHA : Marzo-2014	ESCALA : 1:2000	PLANO NUMERO: 2

FERNANDO MASDEU PUCHE
 ANTONIA Mª MARTINEZ INGLES



 CASCO ANTIGUO DE CARTAGENA S.A.	PROYECTO DE EXPROPIACION UO-1 CA-5 MONTE SACRO		
	CARTAGENA		
 EXCMO. AYUNTAMIENTO DE CARTAGENA	PROMOTOR: CASCO ANTIGUO DE CARTAGENA S.A. EXCMO. AYUNTAMIENTO DE CARTAGENA		
	PLANO: DELIMITACION DE LA ACTUACION		
ARQUITECTOS MUNICIPALES FERNANDO MASDEU PUCHE ANTONIA Mª MARTINEZ INGLES	FECHA : Marzo-2014	ESCALA : s/e	PLANO NUMERO: 3

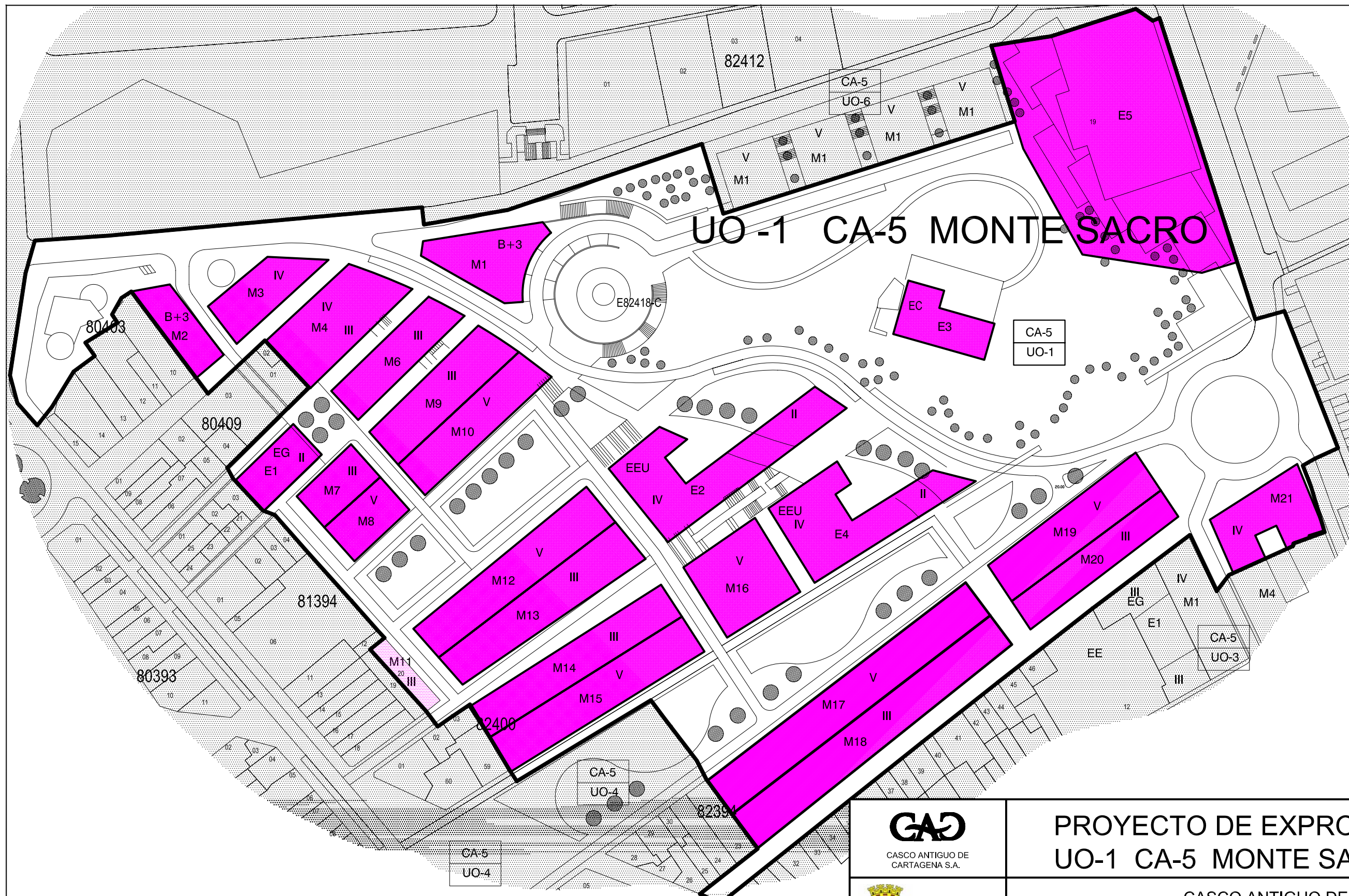
UO -1 CA-5 MONTE SACRO



NOMENCLATURA

83407	NUMERO DE REFERENCIA CATASTRAL	04	NUMERO DE REFERENCIA CATASTRAL DE PARCELA
12	NUMERO DE ORDEN DE MANZANAS	09	NUMERO DE ORDEN DE PARCELAS
	RELACION DE BIENES EXPROPIAR		

 CASCO ANTIGUO DE CARTAGENA S.A.	PROYECTO DE EXPROPIACION UO-1 CA-5 MONTE SACRO		
	PROMOTOR: CASCO ANTIGUO DE CARTAGENA S.A. EXCMO. AYUNTAMIENTO DE CARTAGENA		
ARQUITECTOS MUNICIPALES FERNANDO MASDEU PUCHE ANTONIA M. MARTINEZ INGLES	PLANO: PARCELARIO CATASTRAL DE LAS FINCAS AFECTADAS		
	FECHA : Marzo-2014	ESCALA : 1:500	PLANO NUMERO: 4



UO-1 CA-5 MONTE SACRO

 CASCO ANTIGUO DE CARTAGENA S.A.	PROYECTO DE EXPROPIACION UO-1 CA-5 MONTE SACRO		CARTAGENA
	PROMOTOR: CASCO ANTIGUO DE CARTAGENA S.A. EXCMO. AYUNTAMIENTO DE CARTAGENA		
EXCMO. AYUNTAMIENTO DE CARTAGENA  ARQUITECTOS MUNICIPALES	PLANO: ORDENACION FINCAS FINALES		
FERNANDO MASDEU PUCHE ANTONIA Mª MARTINEZ INGLES	FECHA : Marzo-2014	ESCALA : s/e	PLANO NUMERO: 5