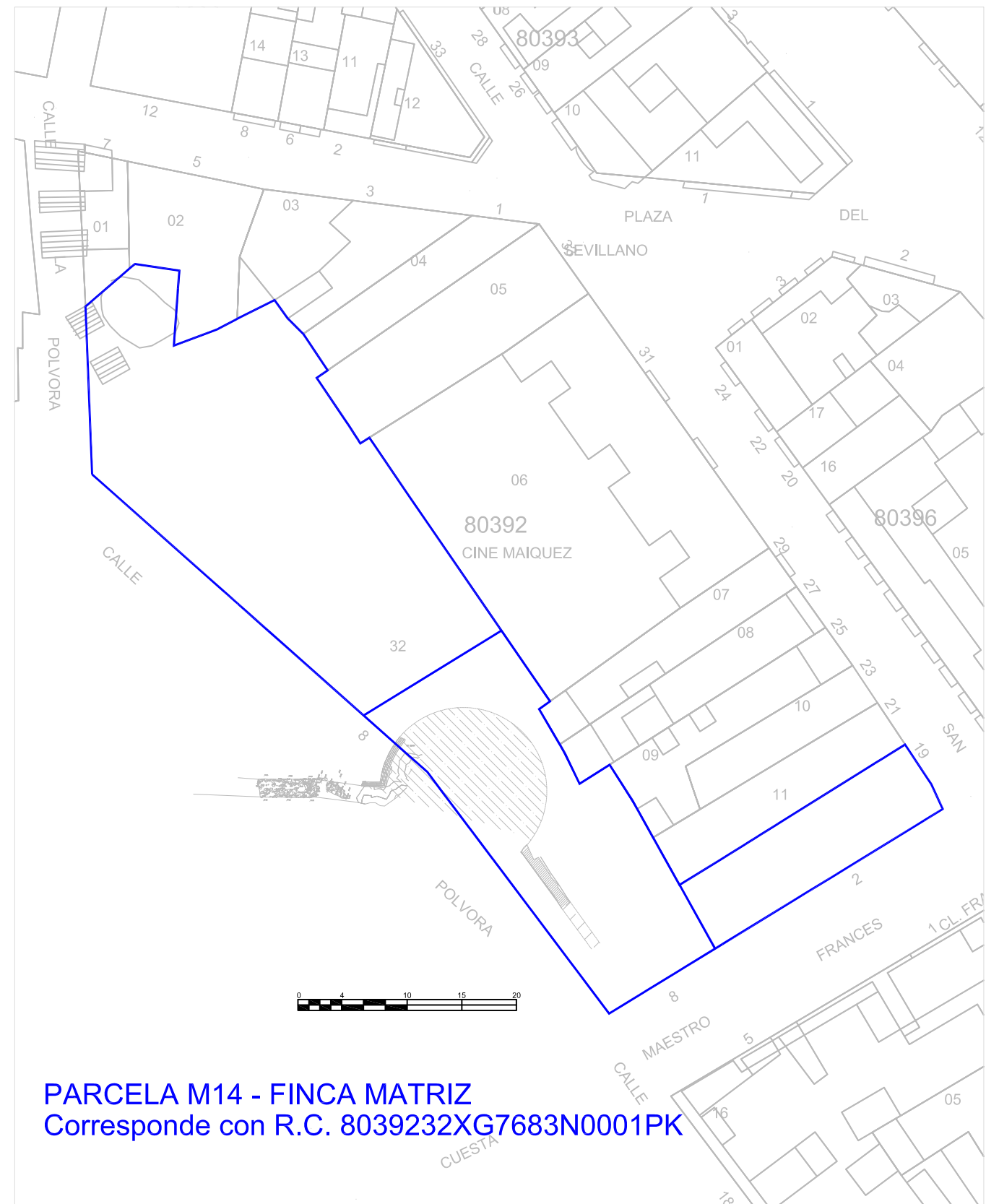


ALINEACIÓN SOBRE CARTOGRAFÍA CATASTRAL

PARCELA M14 (FINCA MATRIZ)
 PEOPCH CA-2 UO-1 MOLINETE - PLANO 0.31 Ordenación General de La Edificación



ALINEACIÓN SEGUN PEOPCH

PARCELA M14 - FINCA MATRIZ
 Corresponde con R.C. 8039232XG7683N0001PK

SEGREGACIÓN DOS PORCIONES DE RESTO F.R. 20615 DEL R.P 3 CARTAGENA

PLANO DE PROYECTO

PLANO 01

PARCELA M14 (1.394m²) Matriz FR 20615
 RC 8039232XG7683N0001PK s/ Base Catastral



AYUNTAMIENTO DE CARTAGENA
 URBANISMO CARTAGENA

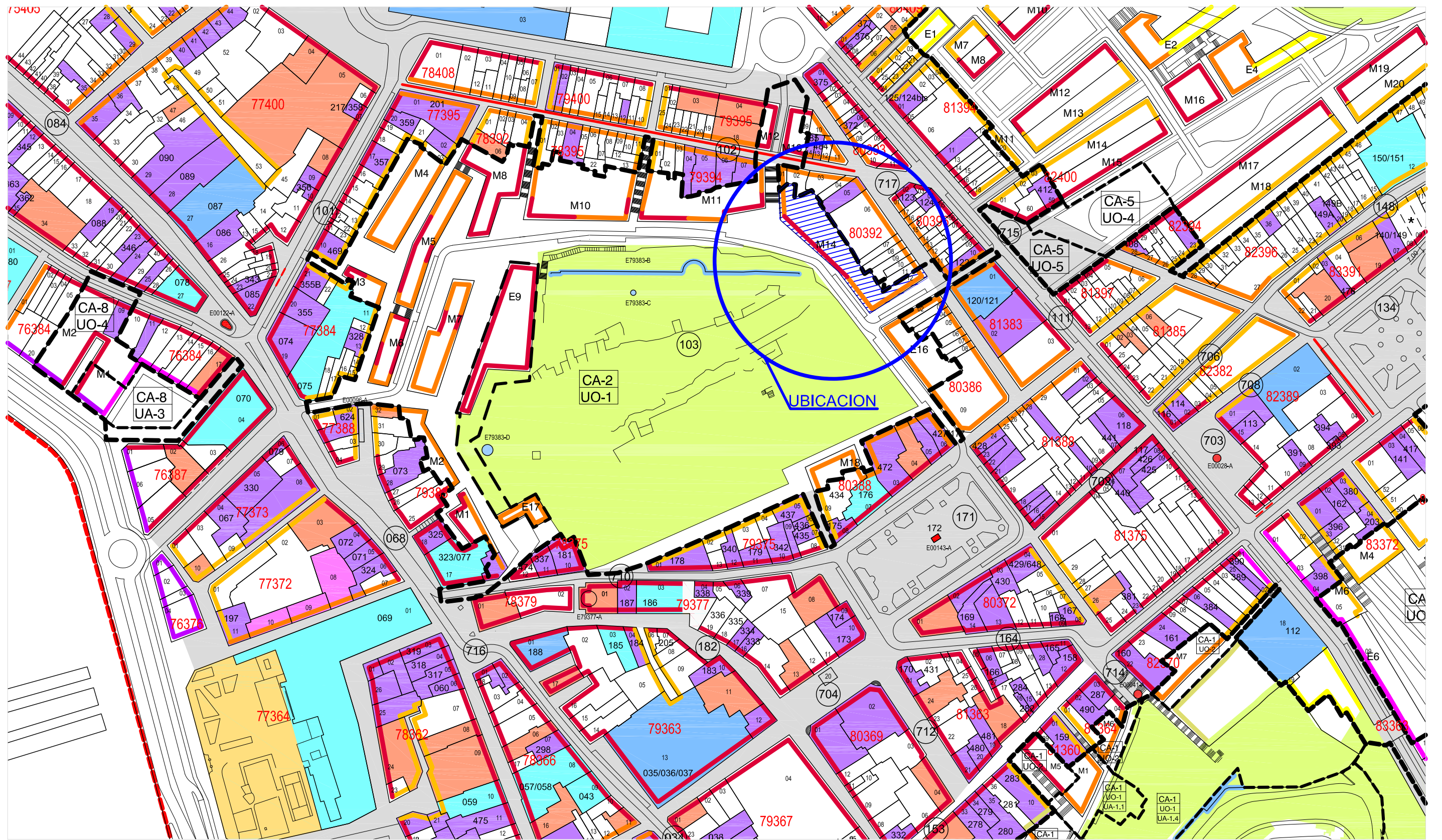


LA ARQUITECTA MPAL.

NOVIEMBRE 2020

ANTONIA M^a MARTÍNEZ INGLÉS

GESTIÓN



PARCELA M1 (FINCA MATRIZ)
 PEOPCH CA-2 UO-1 MOLINETE - PLANO 0.31 Ordenación General de La Edificación

SEGREGACIÓN DOS PORCIONES DE RESTO F.R. 20615 DEL R.P 3 CARTAGENA

PLANO DE PROYECTO
 PARCELA M14 (1.394m²) Matriz FR 20615
 RC 8039232XG7683N0001PK s/ PEOPCH

PLANO 02



AYUNTAMIENTO DE CARTAGENA
 URBANISMO CARTAGENA

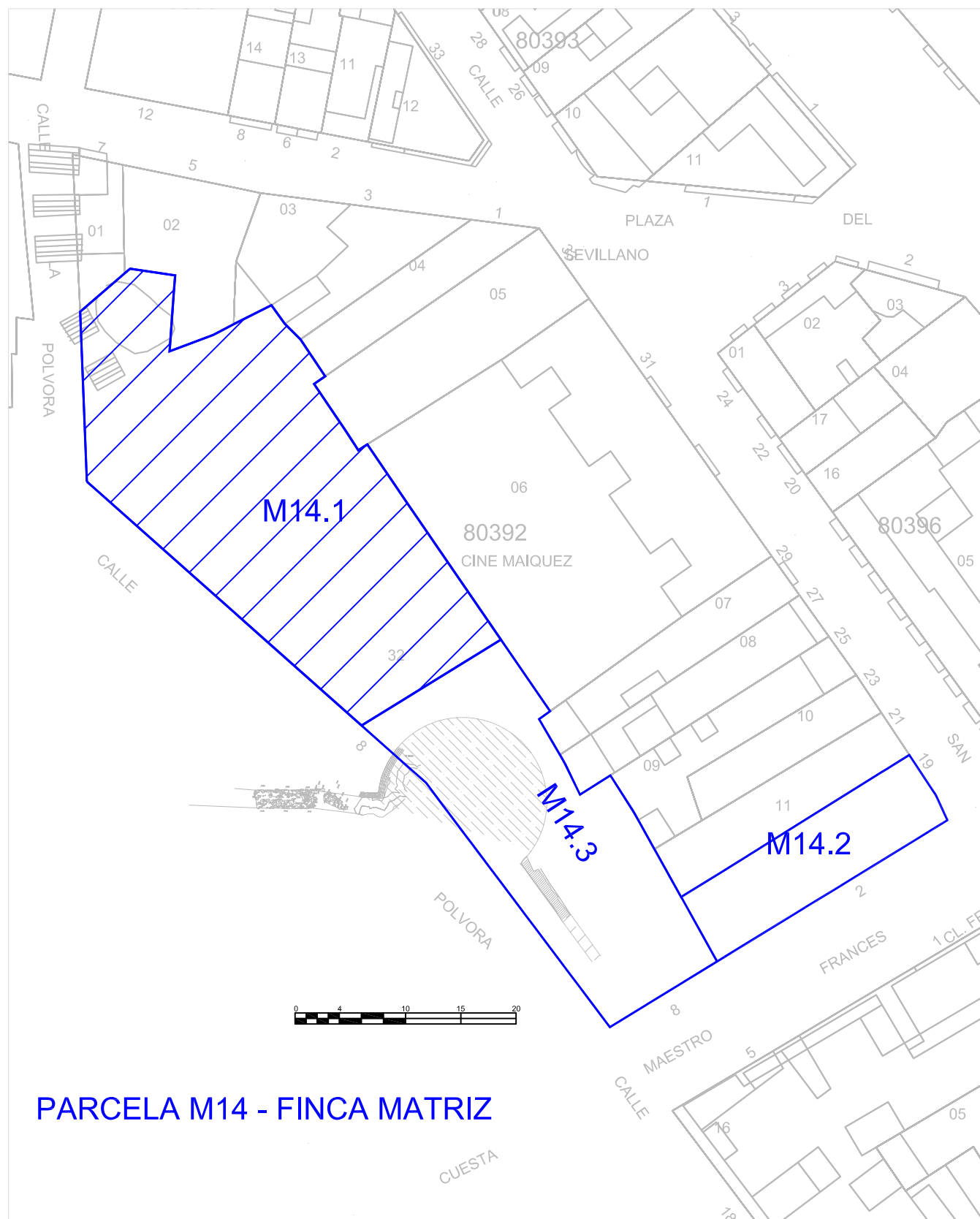


LA ARQUITECTA MPAL.

NOVIEMBRE 2020

ANTONIA M^a MARTÍNEZ INGLÉS

GESTIÓN

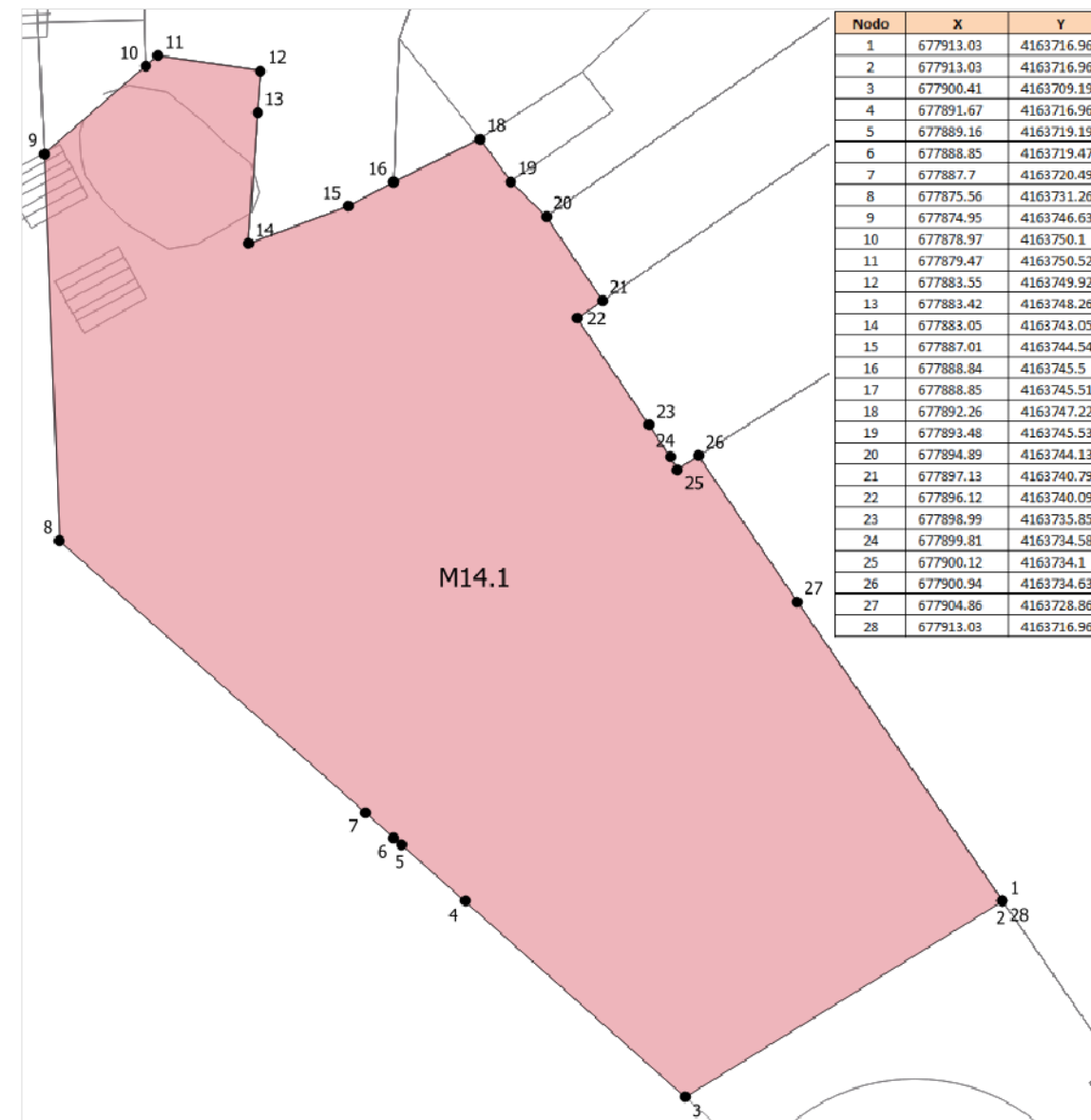
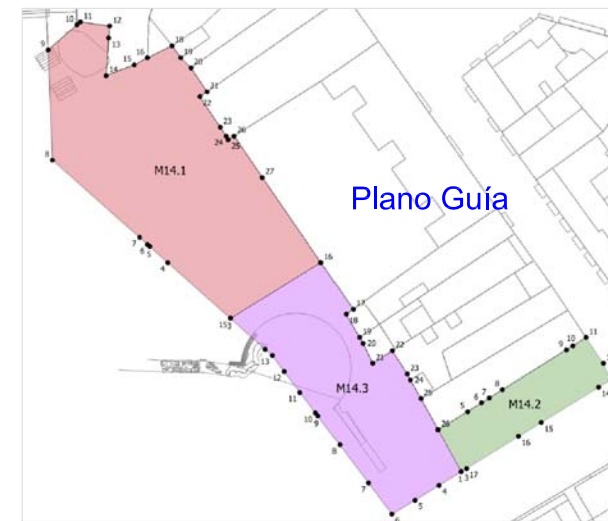


PARCELA M14 - FINCA MATRIZ

ALINEACIÓN SOBRE CARTOGRAFÍA CATASTRAL

- Delimitación de finca matriz
- Delimitación de parcelas catastrales

PARCELA M14 (FINCA MATRIZ)
PEOPCH CA-2 UO-1 MOLINETE - PLANO 0.31 Ordenación General de La Edificación



SEGREGACIÓN DOS PORCIONES DE RESTO F.R. 20615 DEL R.P 3 CARTAGENA

PLANO DE PROYECTO

PLANO

03

PARCELA M14.1(786 m2) PARTE RESTO



AYUNTAMIENTO DE CARTAGENA
URBANISMO CARTAGENA

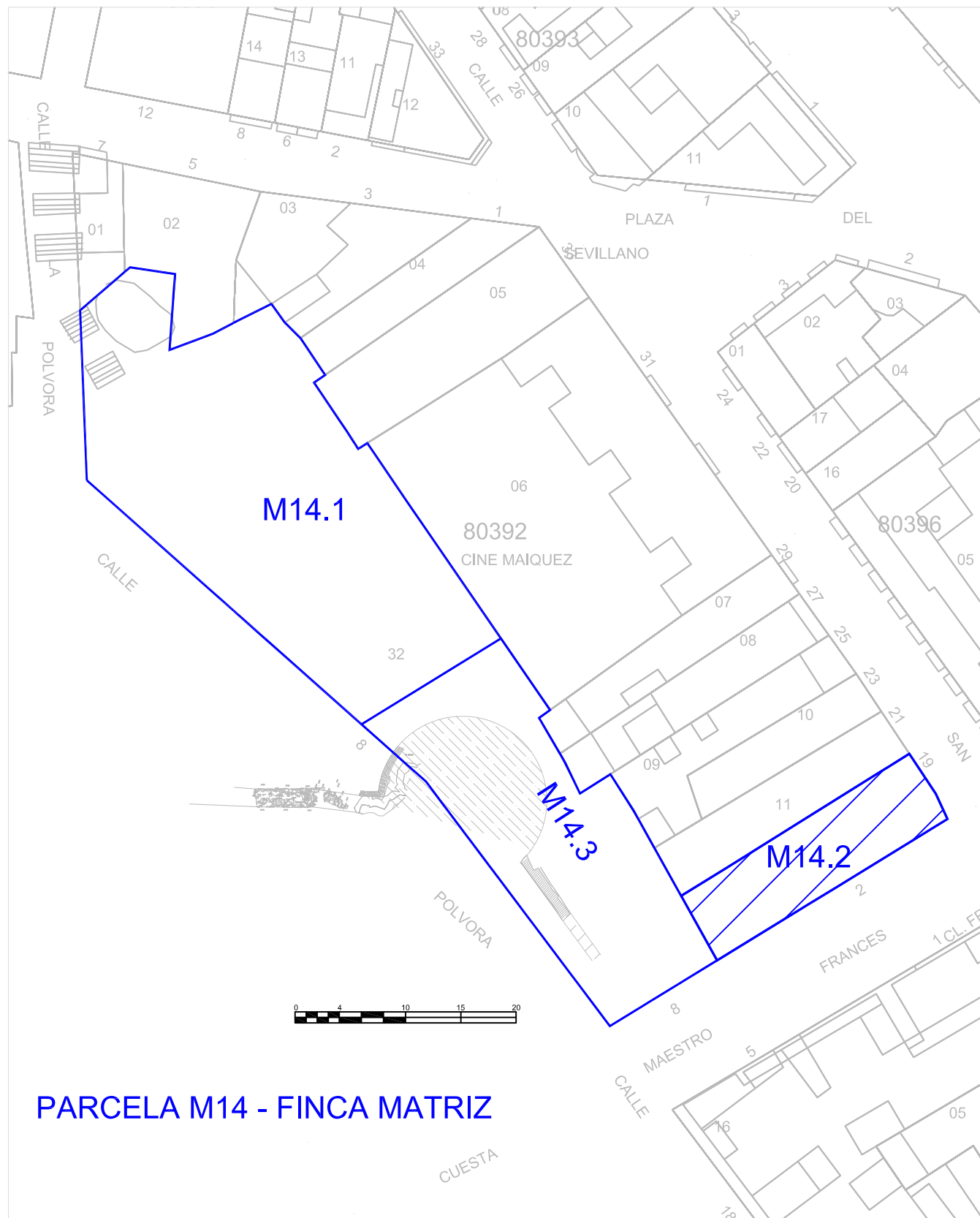


LA ARQUITECTA MPAL.

NOVIEMBRE 2020

ANTONIA Mª MARTÍNEZ INGLÉS

GESTIÓN

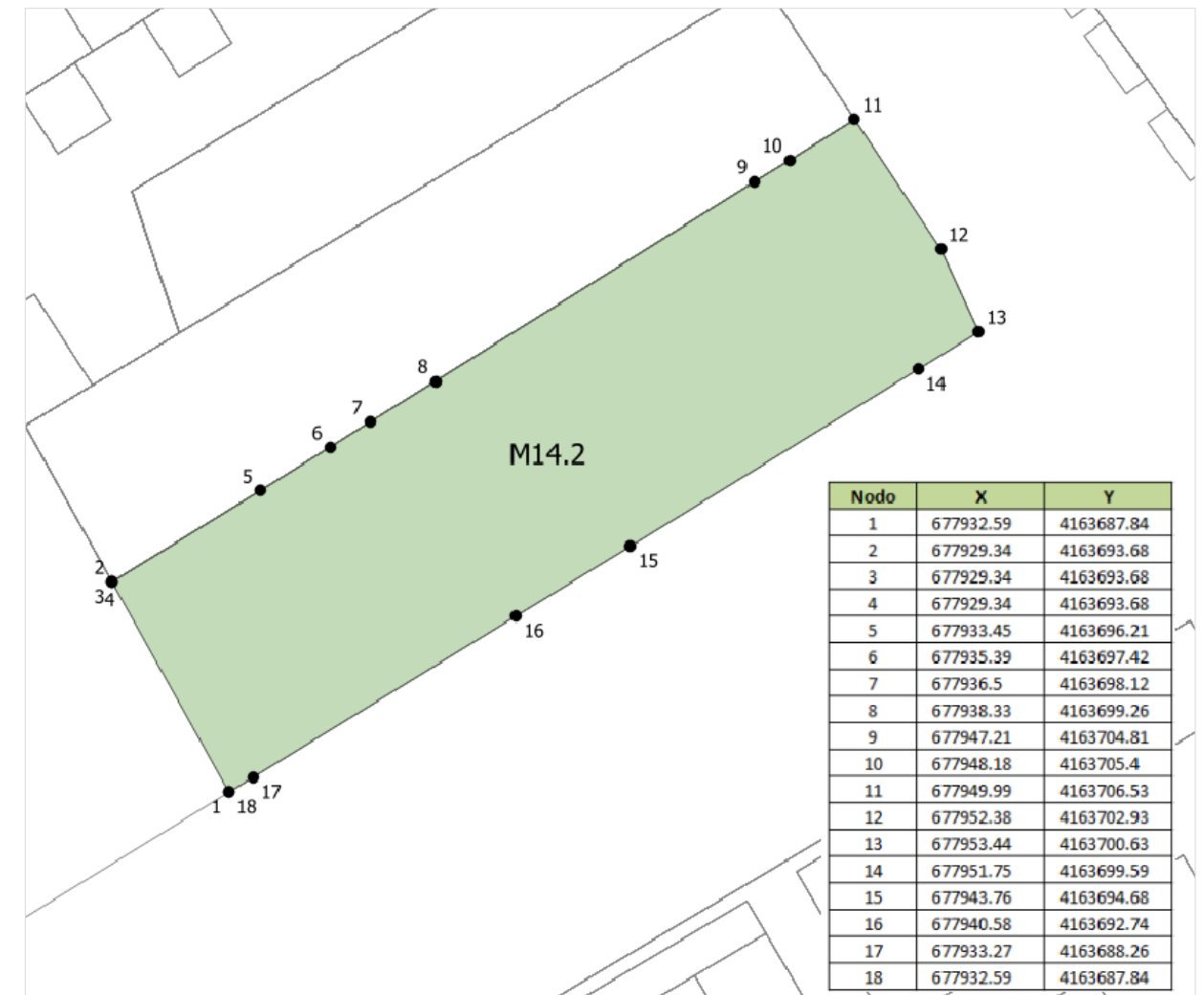
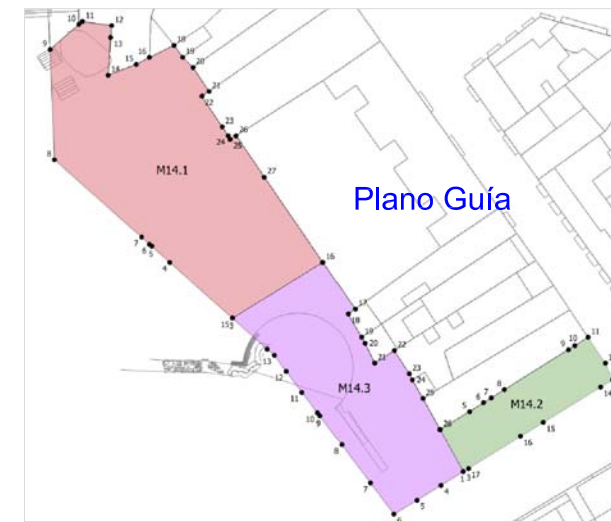


PARCELA M14 - FINCA MATRIZ

ALINEACIÓN SOBRE CARTOGRAFÍA CATASTRAL

- Delimitación de finca matriz
- Delimitación de parcelas catastrales

PARCELA M14 (FINCA MATRIZ)
PEOPCH CA-2 UO-1 MOLINETE - PLANO 0.31 Ordenación General de La Edificación



SEGREGACIÓN DOS PORCIONES DE RESTO F.R. 20615 DEL R.P 3 CARTAGENA

PLANO DE PROYECTO

PLANO

04

PARCELA M14.2 (166 m2) A SEGREGAR



AYUNTAMIENTO DE CARTAGENA
URBANISMO CARTAGENA

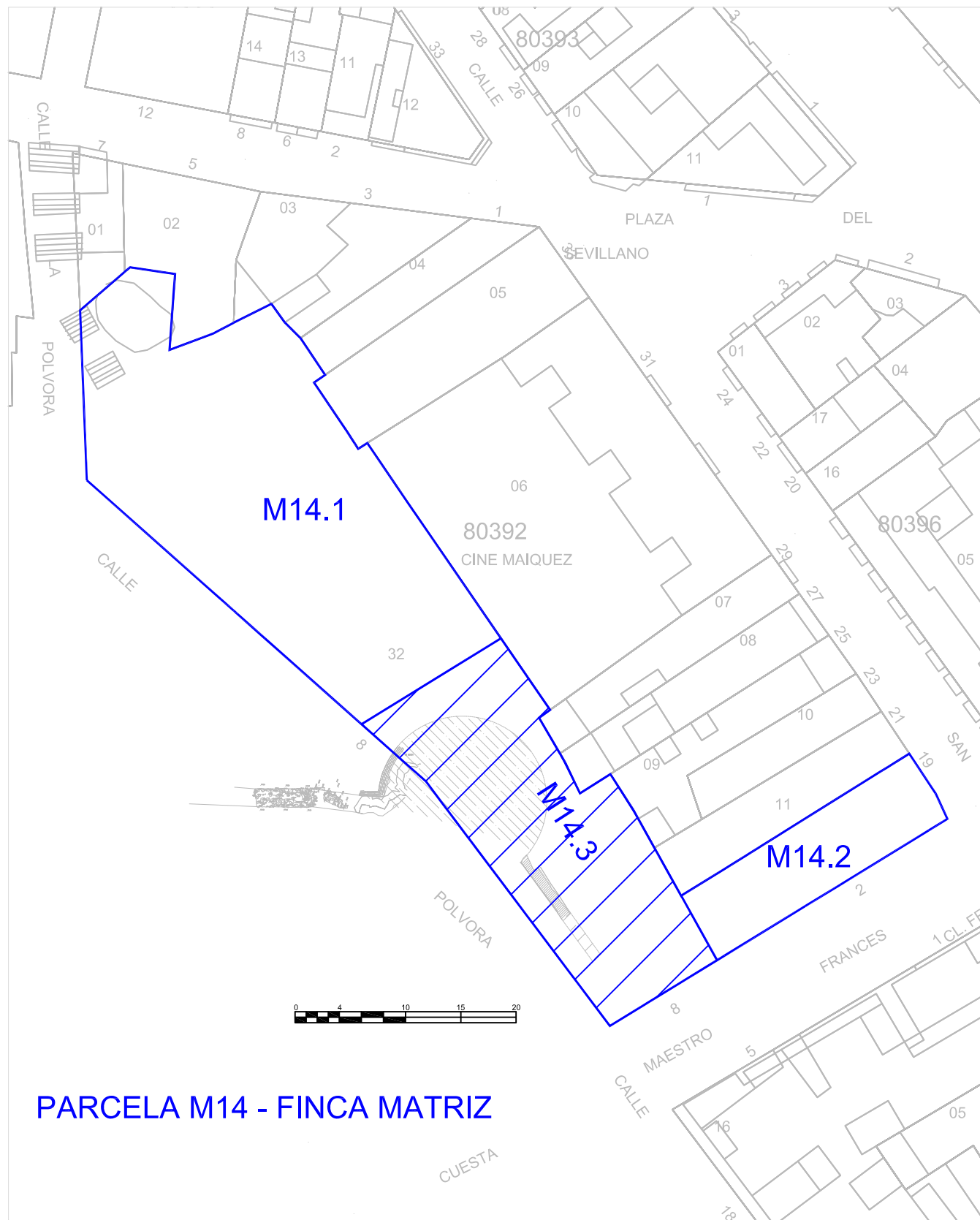


LA ARQUITECTA MPAL.

NOVIEMBRE 2020

ANTONIA Mª MARTÍNEZ INGLÉS

GESTIÓN



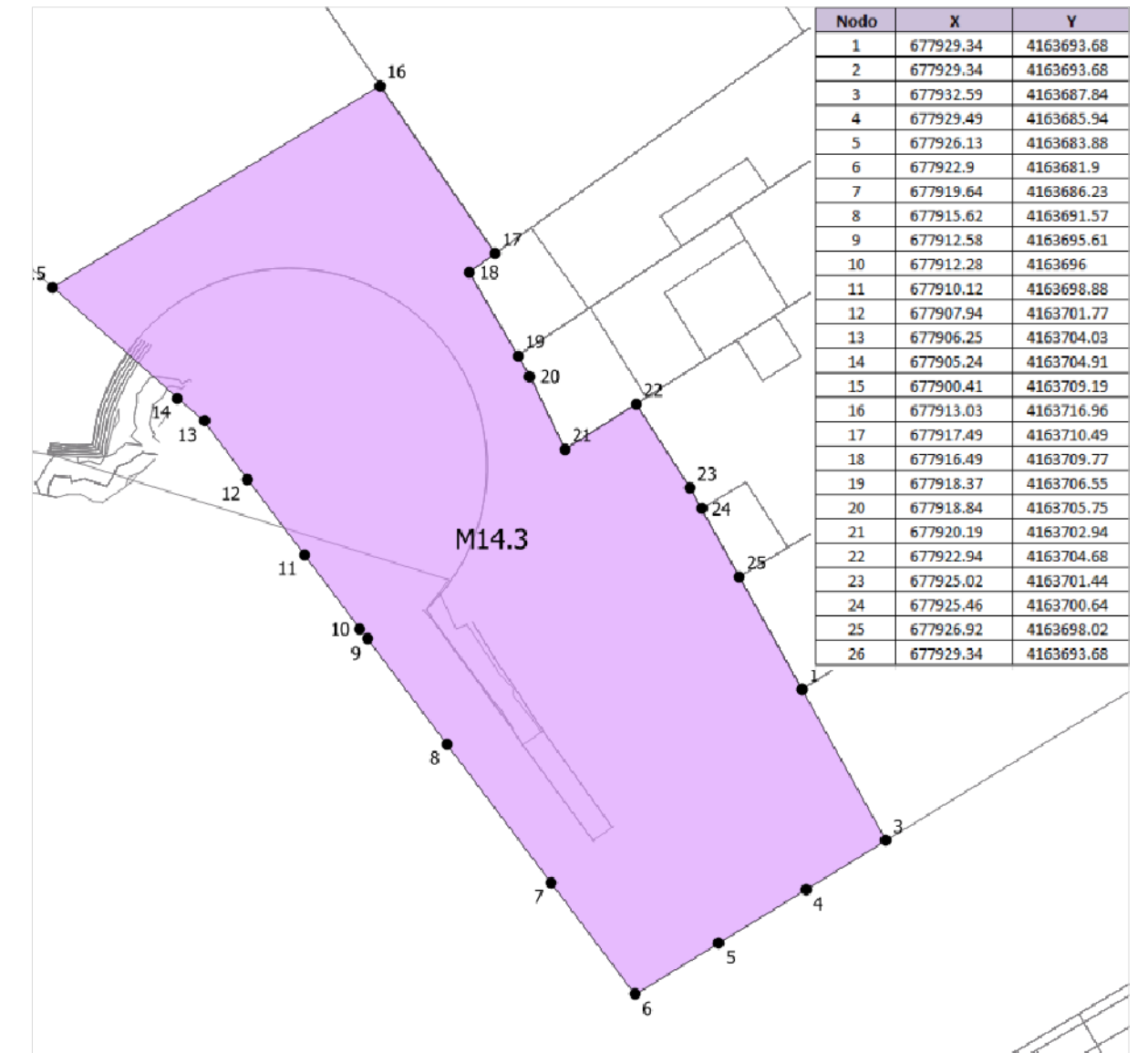
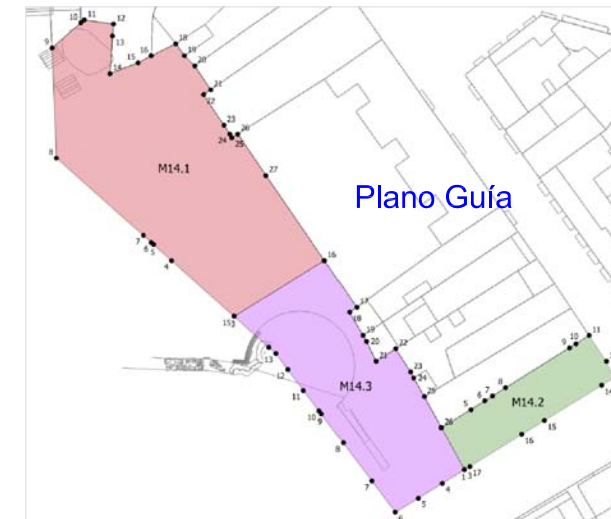
PARCELA M14 - FINCA MATRIZ

ALINEACIÓN SOBRE CARTOGRAFÍA CATASTRAL

- Delimitación de finca matriz
- Delimitación de parcelas catastrales

PARCELA M14 (FINCA MATRIZ)

PEOPCH CA-2 UO-1 MOLINETE - PLANO 0.31 Ordenación General de La Edificación



SEGREGACIÓN DOS PORCIONES DE RESTO F.R. 20615 DEL R.P 3 CARTAGENA

PLANO DE PROYECTO

PARCELA M14.3 (442 m²) A SEGREGAR
(incluye traza Muralla Carlos I o del Deán)

PLANO 05



AYUNTAMIENTO DE CARTAGENA
URBANISMO CARTAGENA



LA ARQUITECTA MPAL.

NOVIEMBRE 2020

ANTONIA M^a MARTÍNEZ INGLÉS

GESTIÓN