

ANEXO 1. ACUERDO DE INICIO DE PROCEDIMIENTO Y BASES DEL CONCURSO.



**AYUNTAMIENTO
DE CARTAGENA**

www.cartagena.es



GERENCIA MUNICIPAL
urbanismo
cartagena

www.gemuc.es

SERVICIO JURIDICO ADMTVO.DE GESTION URBANISTICA
DEPARTAMENTO ADMTVO.DE GESTION
UNIDAD ADMTVA.DE TRAMITACION DE GESTION

Expediente: GERP2013/2

Nº Reg: 794/18312

Asunto: TRASLADO J.G.L.

Interesado:

Emplazamiento: CABO DE PALOS

MRS

CONSPROCOM, S.L.
PASEO, Nº 12.- CIEZA
30530 MURCIA

En la sesión ordinaria celebrada por la Junta de Gobierno Local el veinticinco de octubre de dos mil trece, se adoptó, entre otros el siguiente acuerdo:

2.- PROPUESTA DEL CONCEJAL DELEGADO DEL AREA DE URBANISMO, PATRIMONIO Y MEDIO AMBIENTE, SOBRE INICIACIÓN DE PROCEDIMIENTO DE PROMOCION DE LA CONCURRENCIA ENTRE LOS PROPIETARIOS DE LA UNIDAD DE ACTUACIÓN Nº 4 CP2 DE CABO DE PALOS, PARA ADJUDICACIÓN DE CONCURSO TENDENTE A OBTENER LA CONDICIÓN DE URBANIZADOR DE LA UNIDAD Y APROBACIÓN DE LAS BASES DEL CONCURSO.

El Vicepresidente de la Gerencia Municipal de Urbanismo y Concejal Delegado de Urbanismo ha conocido del expediente sobre gestión de la unidad de actuación nº 4 CP2 de Cabo de Palos, instando por la mercantil CERTAIN, S.L.

Con fecha 8 de mayo de 2013, por parte de la mercantil "Certain, S.L." se ha solicitado la aplicación del sistema de concertación indirecta para la gestión de la unidad de actuación nº 4 CP2 de Cabo de Palos, siendo propietario de más de 25% de las propiedades incluidas en dicha unidad de actuación.

Requeridos los interesados para la presentación de documentación precisa para dar curso al expediente, con fecha de entrada en el Servicios de Gestión Urbanística de 19 de septiembre de 2013, se presenta relación de propietarios y plano de situación.

Procede actuar en la forma prevista en el art. 179 del Decreto legislativo 1/2005 de 11 de junio, por el que se aprueba el Texto Refundido de la Ley del Suelo de la Región de Murcia, promoviendo la concurrencia entre los propietarios incluidos dentro de la unidad de actuación.

Por ello el Vicepresidente de la Gerencia Municipal de Urbanismo y Concejal Delegado de Urbanismo ha resuelto proponer a V.I. y a la Junta de Gobierno Local, en virtud de las competencias que corresponden a esta, conforme al art. 127-1º D, de la Ley 7/1985 de 2 de abril, Reguladora de las Bases de Régimen Local, la adopción del siguiente acuerdo:

1º) Iniciar procedimiento de promoción de la concurrencia entre los propietarios de la unidad de actuación nº 4 CP2 de Cabo de Palos, para adjudicación de concurso tendente a obtener la condición de urbanizador de la unidad.

2º) Aprobar las bases del concurso según documento adjunto, notificando individualmente dichas bases y el presente acuerdo a cada uno de los propietarios de la unidad, procediendo en lo

demás según dispone el artículo 179 del Decreto legislativo 1/2005 de 11 de junio, por el que se aprueba el Texto Refundido de la Ley del Suelo de la Región de Murcia.

Las referidas bases son del siguiente tenor literal:

BASES DEL CONCURSO PARA LA SELECCIÓN DE URBANIZADOR Y PROGRAMA DE ACTUACIÓN EN EL ÁMBITO DE LA ACTUACIÓN URBANÍSTICA U.A. Nº 4 CP2 DE CABO DE PALOS POR EL SISTEMA DE CONCERTACIÓN INDIRECTA

I CUESTIONES GENERALES

BASE I) OBJETO DEL CONCURSO

El presente concurso tiene como objeto promover la concurrencia entre los propietarios de suelo comprendido en el ámbito de la unidad de actuación nº 4 CP2 de Cabo de Palos, para seleccionar entre ellos un Urbanizador, mediante la presentación y aprobación de un Programa de Actuación para el desarrollo de la actuación urbanística reseñada, en aplicación del sistema de concertación indirecta.

BASE II) FINALIDAD DE LAS BASES

Las bases que se aprueban tienen la doble finalidad de regular las condiciones, jurídicas, técnicas y económicas que han de regir la selección de urbanizador y el contenido y efectos del programa de actuación a aprobar, así como fijar el régimen jurídico de aplicación al desarrollo de la actuación, principalmente en cuanto afecta a las relaciones entre los distintos sujetos intervinientes en la misma.

BASE III) ÁMBITO DE ACTUACIÓN

El programa de actuación abarca el ámbito territorial definido por el Plan General de Ordenación como la unidad de actuación nº 4 CP2 de Cabo de Palos.

BASE IV) RÉGIMEN JURÍDICO

La selección del urbanizador, aprobación del programa y desarrollo de la actuación se regirá por las presentes bases y en lo no previsto en ellas por la siguiente normativa:

- El Texto Refundido de la Ley del Suelo de la Región de Murcia, aprobado por Decreto Legislativo 1/2005 de 10 de junio.
- En lo no previsto y en tanto no se oponga a la referida norma, el Reglamento de Planeamiento, aprobado por Real Decreto 2159/1978 de 23 de junio; el Reglamento de Gestión Urbanística, aprobado por Real Decreto 3288/1978 de 25 de agosto; y el

- Reglamento de Disciplina Urbanística, aprobado por Real Decreto 2187/1978 de 23 de junio.
- El Texto Refundido de la Ley de Suelo, aprobado por Real Decreto Legislativo 2/2008 de 20 de junio y su normativa de desarrollo.
 - El Plan General Municipal de Ordenación de Cartagena, aprobado el 9 de abril de 1987 y su planeamiento de desarrollo.
 - La Ley 30/1992 de 26 de noviembre por la que se aprueba la Ley de Régimen Jurídico de Administraciones Públicas y del Procedimiento Administrativo Común.
 - La Ley de Contratos del Sector Público, Texto Refundido, aprobado mediante Real Decreto Legislativo 3/2011 de 14 de noviembre y normativa de desarrollo.

II SELECCIÓN DEL URBANIZADOR Y PROGRAMA

BASE V) LEGITIMACIÓN

Podrán participar en el concurso para la Selección de Urbanizador y adjudicación del Programa de Actuación todas las personas físicas o jurídicas que teniendo plena capacidad de obrar, sean propietarios de terrenos incluidos dentro del ámbito de la actuación urbanística a desarrollar.

En ningún caso podrán promover el Programa de Actuación ni resultar adjudicatario del mismo, quienes carezcan de capacidad de obrar, estén inhabilitados para contratar de acuerdo con el ordenamiento jurídico o comprendido en alguno de los supuestos de exclusión contenidos en la normativa de Contratos del Sector Público.

BASE VI) PLAZO DE PRESENTACIÓN DE OFERTAS

Aprobadas las bases y convocado el correspondiente concurso, los aspirantes a urbanizador habrán de presentar, dentro del plazo de tres meses desde la notificación del acuerdo municipal de iniciación del procedimiento de selección, el Programa de Actuación, con el contenido que establece el art. 172.2 y concordantes del Texto Refundido de la Ley del Suelo de la Región de Murcia, acompañado de la documentación y con los requisitos que se establecen a continuación.

BASE VII) PRESENTACIÓN DE PROPOSICIONES

Las proposiciones para tomar parte en el presente concurso se presentarán en dos sobres cerrados y con la firma del presentador en el reverso, en cuya portada deberá figurar la inscripción "Proposición para tomar parte en el procedimiento para la adjudicación mediante concurso de la condición de urbanizador en el ámbito de actuación urbanística denominado unidad de actuación nº 4 CP2 de Cabo de Palos.

El sobre primero se titulará "Documentación Administrativa" y el sobre segundo "Programa de Actuación y documentación complementaria".

BASE VIII) DOCUMENTACIÓN

A) Sobre nº 1: Documentación Administrativa

- a) Documentación acreditativa de la identidad del firmante o firmantes de la proposición. Tratándose de persona física será suficiente copia compulsada del D.N.I.

Siendo persona jurídica se deberá aportar:

- Escritura de constitución de la sociedad debidamente inscrita en el Registro Mercantil.
- Poderes otorgados a favor del firmante o firmantes de la proposición, inscrita en el Registro Mercantil y declaración responsable de vigencia del apoderamiento.
- Código de identificación fiscal.

- b) Documentación acreditativa de ser propietario de terrenos incluidos en el ámbito de la actuación urbanística de que se trata con indicación del porcentaje de propiedad respecto de la totalidad.

Para la justificación de este extremo se acompañará plano referido a la cartografía municipal en el que se ubique la finca dentro del ámbito de la actuación; plano catastral de la propiedad, Escritura Pública de propiedad y nota simple del Registro de la Propiedad en la que conste la inscripción de la finca.

La presentación de esta documentación no será precisa para aquellos optantes que habiendo promovido la actuación, previamente hubieran aportado la misma al expediente.

- c) Indicación de si la ejecución de la actuación y especialmente si la ejecución material de la obra de urbanización, en todo o en parte, se llevará a cabo por parte del proponente o por empresa contratada distinta a éste.

En el primer caso, de llevarse a cabo la ejecución material de la obra por parte del urbanizador, documentación que justifique la clasificación y aptitud del proponente para poder ejecutar la obra, conforme a las prescripciones exigidas por la Ley de Contratos del Sector Público.

B) Sobre nº 2: Programa de Actuación y documentación complementaria

Programa de Actuación que contemple las determinaciones a que alude el artículo 172 del Decreto Legislativo 1/2005 de 10 de junio, por el que se aprueba el Texto Refundido de la Ley del Suelo de la Región de Murcia.

Dichas determinaciones se detallan a continuación y habrán de justificarse del siguiente modo:

- a) *Identificación del promotor y relación de los propietarios y de los titulares que consten en el catastro y, en su caso, en el Registro de la Propiedad.*

La identificación del promotor se tendrá por justificada mediante la presentación de los documentos sobre este particular contenidos en el sobre nº 1.

La relación de propietarios deberá contemplar la identificación de cada uno de ellos, ya sean personas físicas o jurídicas, domicilio a efectos de notificaciones y referencias catastrales y registrales de cada una de las fincas integradas en la actuación.

A la relación de propietarios se acompañará plano de situación de la cartografía municipal donde se ubiquen las propiedades integradas en la actuación, propietario, superficie y porcentaje de propiedad respecto de la totalidad.

- b) *Justificación del ámbito territorial y sistema de actuación propuesto conforme al planeamiento vigente, o, en su caso, el Avance del planeamiento que se acompaña como anexo.*

- c) *Estimación de los gastos de urbanización, programa de trabajo y distribución de inversiones, conforme a lo señalado en el art. 160 del Texto Refundido de la Ley del Suelo de la Región de Murcia.*

La estimación de gastos de urbanización habrá de comprender, como mínimo los gastos de ejecución material de la obra de urbanización, entendiéndose como tales aquellos que se identifican en las letras a), b) y c) del punto 1 del art. 160 del Texto Refundido de la Ley del Suelo de la Región de Murcia.

Para la debida justificación de los gastos de ejecución material de la obra de urbanización así definida, el ofertante deberá presentar junto al Programa de Actuación un anteproyecto de obras de urbanización con un nivel de detalle que permita determinar de forma precisa el montante total de estos gastos.

Además de los gastos de ejecución material de la obra de urbanización se incluirán en el concepto global de gastos de urbanización aquellos a los que se refieren las letras d) y e) del punto 1º del mencionado artículo 160.

Tendrán también la consideración de gastos de urbanización los gastos de gestión del urbanizador, calculados en un porcentaje máximo del 10% sobre la suma de los conceptos anteriores.

Sobre la suma de los conceptos señalados se calculará el beneficio empresarial del urbanizador que no podrá ser nunca superior al 6% del total de los conceptos anteriores.

Con excepción de la partida de indemnizaciones, que se fijará definitivamente en el proyecto de reparcelación, los gastos de urbanización así calculados tendrán la consideración de Oferta Económica del Programa y por tanto de presupuesto máximo cerrado a repercutir al resto de los propietarios de la actuación, a todos los efectos.

Todo ello sin perjuicio de lo dispuesto en el apartado 1º c) del artículo 190 del Texto Refundido de la Ley del Suelo de la Región de Murcia.

- d) *Plazos para la ejecución de la actuación, que no podrán exceder de los señalados en el planeamiento urbanístico para el cumplimiento de los deberes urbanísticos exigibles.*

Los plazos para la ejecución de la actuación serán los que se fijen en el planeamiento general y en el de desarrollo.

Para el supuesto de que el planeamiento no hubiera fijado de forma pormenorizada estos plazos, será el Programa de Actuación el que determine los plazos de cada una de las actuaciones urbanizadoras.

- e) *Garantizar que aseguren la ejecución de la actuación, mediante crédito comprometido con cargo a fondo público, o la planificación y compromisos financieros de la inversión con fondos cuyo origen deberá acreditarse.*

Con la finalidad de justificar el buen fin de la propuesta del aspirante a urbanizador, los proponentes deberán justificar que cuentan con solvencia técnico-profesional y económico-financiera suficiente mediante la acreditación de los siguientes extremos:

1º) Solvencia técnico-profesional

La solvencia técnico-profesional se acreditará por uno o varios de los siguientes medios:

- Una relación de los principales servicios o trabajos realizados en los últimos tres años relacionados con la gestión y ejecución urbanística, lo que se acreditará mediante certificados expedidos por el órgano público o privado destinatario de las obras.
- Indicación del personal técnico, integrado o no en la empresa, participantes en la actuación, especialmente aquellos encargados de la formulación de los proyectos técnicos y del control de calidad.
- Descripción de las instalaciones técnicas, de las medidas empleadas por el empresario para garantizar la calidad y de las medidas de estudio o de investigación de la empresa.
- Titulaciones académicas o profesional del empresario y/o del personal directo de la empresa vinculado a la actuación urbanística a ejecutar.
- Declaración sobre la plantilla media anual de la empresa en los 3 últimos años, así como de la maquinaria, material y técnico del que se dispondrá para la ejecución de los trabajos y prestaciones derivadas de la actuación.

2º) Solvencia económico-financiera

La solvencia económico financiera se acreditará por uno o varios de los siguientes medios:

- Declaración de entidad o entidades financieras que justifiquen solvencia económica apropiada para acometer la actuación urbanística en función a la propuesta económica formulada.
- Cuentas anuales presentadas en el Registro Mercantil, o en caso de personas físicas, libros de contabilidad debidamente legalizados.
- Declaración sobre volumen de negocio en el ámbito de actividades correspondientes a la gestión y ejecución urbanística referido a los 3 últimos años.

- f) *Compromiso de presentación de aval o fianza por el urbanizador en la cuantía del 10% de los gastos de urbanización previstos.*

Una vez recaída la aprobación definitiva del programa y como requisito para su efectividad, el urbanizador vendrá obligado en el plazo máximo de 20 días desde la notificación de dicho acuerdo a prestar aval bancario a favor de la Gerencia Municipal de Urbanismo del Ayuntamiento de Cartagena, equivalente al 10% de la evaluación económica de los costes de urbanización definidos en el apartado c) de esta Base, I.V.A. incluido.

El aval se constituirá por duración indefinida y ejecución al primer requerimiento y no podrá ser devuelto hasta tanto no se cumpla el plazo de garantía a que se refiere el art. 163 del Texto Refundido de la Ley del Suelo de la Región de Murcia.

Excepcionalmente y a petición del urbanizador, el Ayuntamiento podrá aceptar la constitución o sustitución del aval por garantía hipotecaria sobre bienes propiedad del urbanizador incluidos en la actuación urbanística de que se trate en cuantía suficiente para cubrir el 10% del coste de urbanización y prestaciones accesorias.

- g) En su caso, compromisos complementarios del urbanizador en cuanto a edificación, cesiones, ejecución de dotaciones urbanísticas, afección de incrementos en fincas recibidas u otras prestaciones.*

Los compromisos complementarios obligarán exclusivamente al urbanizador proponente y en ningún caso vinculan económicamente al resto de propietarios.

Su valoración se realizará conforme a los contenidos que se dirán más adelante.

BASE IX) COMISIÓN DE EVALUACIÓN

Una vez presentadas las propuestas y en el plazo máximo de 20 días desde la presentación en plazo de la última de ellas, se constituirá una Comisión de Evaluación, que procederá al examen y evaluación del programa, realizando una propuesta de adjudicación del programa y designación del urbanizador al órgano municipal competente en materia de gestión.

La Comisión de Adjudicación estará compuesta por:

- El Gerente de la Gerencia Municipal de Urbanismo.
- El Jefe del Servicio de Proyectos y Obras de Urbanización.
- El Jefe del Servicio Técnico de Gestión Urbanística.
- El Jefe del Servicio Jurídico de Gestión Urbanística.

Para adoptar la decisión sobre selección de la mejor propuesta, la Comisión deberá atenerse a los criterios que a continuación se señalan en las presentes bases.

El plazo para que el órgano competente para la adjudicación resuelva no podrá exceder de 3 meses desde que le sea elevada la propuesta por la Comisión de Evaluación. Si transcurre el plazo para resolver sin que se hubiera resuelto y notificado la adjudicación, se entenderá adoptado acuerdo de rechazo de todas las proposiciones.

Así mismo, la Comisión y el órgano resolutorio podrán declarar desierto el concurso para el caso de que a juicio de sus miembros, las propuestas presentadas no reúnan condiciones suficientes para su adjudicación.

BASE X) CRITERIOS DE ADJUDICACIÓN

Para la elección del Programa de Actuación y selección de urbanizador, se tendrán en cuenta las siguientes cuestiones:

- 1º) El mayor porcentaje de propiedad dentro del ámbito de la actuación urbanizadora .— Hasta 8 puntos.
- 2º) El menor plazo de ejecución de la actuación, acorde con las dimensiones y adecuación a las características del ámbito de actuación urbanística .— Hasta 3 puntos.
- 3º) Menor importe de la carga de urbanización a trasladar a los propietarios .—Hasta 3 puntos.
- 4º) Mayor solvencia técnico-profesional y económico-financiera que acredite el proponente .— Hasta 3 puntos.
- 5º) Las mejoras o compromisos adicionales sobre los mínimos exigibles por las presentes bases y el planeamiento, asumidos por el urbanizador a su costa .—Hasta 3 puntos.

BASE XI) ADJUDICACIÓN DEL PROGRAMA

Realizada la propuesta de adjudicación del Programa y aprobada la misma por el órgano municipal competente, ésta será objeto de la tramitación correspondiente, conforme al artículo 173 del Texto Refundido de la Ley del Suelo de la Región de Murcia, ostentando desde dicho momento el adjudicatario la condición de urbanizador y siendo de aplicación las determinaciones del sistema de concurrencia previsto en la referida Ley.

En el plazo de 20 días a partir de la notificación del acuerdo de aprobación definitiva del programa seleccionado, el urbanizador deberá constituir, ante la Gerencia Municipal de Urbanismo garantía equivalente al 10% de la oferta económica de coste de urbanización, en los términos establecidos en la base 8ª, letra B), apartado g), siendo requisito para su efectividad. Caso de incumplimiento de este requisito, la Administración actuante gozará de plenas facultades para dejar sin efecto la adjudicación del programa y la designación de urbanizador.

Constituida la garantía se procederá a la formalización del correspondiente Convenio Urbanístico en el que se contemplen las compensaciones, derechos y obligaciones asumidos por el urbanizador por la aprobación del programa.

III EJECUCIÓN DE LA ACTUACIÓN

BASE XII) EFECTOS DE LA APROBACIÓN DEL PROGRAMA

La adjudicación del programa de actuación otorga al proponente seleccionado la condición de urbanizador.

El adjudicatario del programa deberá suscribir los compromisos, asumir los deberes y prestar las garantías que se establecen en las presentes bases, en el planeamiento de aplicación, en el

Programa aprobado y en el acuerdo de adjudicación y podrán renunciar a la adjudicación cuando éste suponga compromisos distintos a los que ofreció, con derecho, en su caso, a la devolución de las garantías prestadas.

BASE XIII) DERECHOS Y DEBERES DEL URBANIZADOR

1º) Corresponde al urbanizador: ejecutar la actuación, elaborando y tramitando los proyectos de reparcelación y urbanización y, en su caso el planeamiento de desarrollo en el supuesto contemplado en el art. 123 g) del Texto Refundido de la Ley del Suelo de la Región de Murcia, dentro de los plazos establecidos en el programa o en su defecto, de los plazos fijados en la Base 8ª, letra B), apartado d).

2º) Ejecutar las obras de urbanización en los plazos fijados en el Programa y en las condiciones establecidas en el proyecto de obras de urbanización aprobado.

La ejecución material de la obra de urbanización podrá llevarla a cabo el urbanizador o, a su elección, ser subcontratada en todo o en parte con empresa o empresas por él designadas.

Previamente al replanteo de la obra, el urbanizador notificará al Ayuntamiento la identificación de la o las empresas encargadas de la ejecución material, debiendo justificarse adecuadamente el cumplimiento de los requisitos de clasificación y aptitud para la ejecución de la parte o partes de obra correspondientes, conforme a la Ley de Contratos del Sector Público.

En materia de subcontratación de la obra de urbanización, no regirán los límites porcentuales limitativos para subcontratar fijados en la legislación de contratos del sector público.

3º) Financiar los costes de la actuación urbanística, que le serán retribuidos por el resto de los propietarios en metálico o en solares.

Durante el período de información pública del proyecto de reparcelación presentado por el urbanizador, los propietarios de suelo deberán manifestar por escrito ante el Ayuntamiento si optan por el pago en metálico o en solares. Caso de no existir pronunciamiento de los propietarios en este sentido sobre el particular, subsidiariamente se entenderá que se opta por el pago en metálico.

A fin de facilitar tal elección, el urbanizador viene obligado a incluir en el proyecto de reparcelación el denominado "coeficiente de canje", entendiéndose por tal la parte alícuota, expresada por referencia a la unidad, de los aprovechamientos susceptibles de apropiación privada que corresponderá al urbanizado como retribución por las cargas de urbanización cuando se opte por la retribución en solares.

- a) La retribución en solares se materializará en la aprobación definitiva del proyecto de reparcelación, viniendo obligado el urbanizador a presentar ante el Ayuntamiento, antes de la inscripción del proyecto de reparcelación, aval equivalente al costo de las obras de urbanización que se satisfacen con suelo, como garantía frente al propietario de la efectiva ejecución de las obras de urbanización. Finalizada la actuación, las variaciones en los gastos de urbanización, aprobadas y no imputables al urbanizador, se saldarán mediante compensación en metálico.
- b) La retribución en metálico se podrá realizar bien mediante cuotas giradas por el urbanizador en el transcurso de la actuación, bien a su término.

El urbanizador determinará en el Programa de Actuación, o en el Proyecto de Reparcelación la opción de retribución en cuotas, así como el procedimiento para su

cobro, que se podrá realizar por porcentaje de obra ejecutada o mediante liquidaciones periódicas, a opción del urbanizador.

Para el supuesto de que la anterior determinación no fuese contemplada en el Programa o en el Proyecto de Reparcelación, el cobro mediante cuotas requerirá la tramitación de un procedimiento complementario o separata de cuotas con audiencia de los propietarios.

Cuando la retribución en metálico se fije mediante el pago de cuotas, el urbanizador tendrá derecho a solicitar a cada propietario el depósito de un aval bancario por el importe de la totalidad del coste de la actuación para cada parcela fijado en la cuenta de liquidación provisional.

Dicho aval deberá ser depositado por los propietarios en la fase de información pública del Proyecto de Reparcelación, junto el documento en el que se manifieste la opción de pago en metálico.

El aval deberá ser susceptible de ser ejecutado sucesivamente, en atención a los hipotéticos incumplimientos de esta índole en el pago de las cuotas de urbanización.

Tanto para el supuesto de pago mediante cuotas como para el de pago al término de la actuación, en caso de impago, el urbanizador podrá solicitar del Ayuntamiento el cobro por la vía de apremio. En este caso, todos los recargos e intereses derivados de la normativa de la vía ejecutiva corresponderán a la Administración, como retribución de su servicio.

En cumplimiento de la obligación del urbanizador de financiar la actuación, (art. 169) el pago del coste de urbanización requerirá la acreditación previa ante la Administración de haber abonado los costes reclamados.

4º) En cuanto urbanizador, el adjudicatario del programa tendrá plenas potestades para ocupar los terrenos destinados a dominio público y privado para la ejecución de las obras de urbanización.

5º) Además de los enunciados anteriormente, al urbanizador le asistirán todos los demás derechos contemplados en el Texto Refundido de la Ley del Suelo de la Región de Murcia y especialmente los contenidos en el art. 190 de dicha disposición, siguientes:

- A ser informado del otorgamiento de licencias en la Unidad de Actuación, a partir de la aprobación del Programa de Actuación y hasta su pleno cumplimiento.
- A proponer la modificación de los gastos de urbanización previstos, por causas objetivas no contempladas en el Programa de Actuación.
- A ceder total o parcialmente su condición a favor de tercero que se subrogue en sus deberes, previa autorización del Ayuntamiento.
- A ser compensado cuando el ejercicio de las potestades administrativas impida o modifique el normal desarrollo de la actuación; y cuando, por estas causas, se altere en más de un 20 por ciento el coste de sus compromisos y deberes, a la resolución de la adjudicación, sin perjuicio de las indemnizaciones que procedan.

6º) En caso de incumplimiento de los plazos señalados en el Programa de Actuación, si el mismo se debe a causas no imputables al urbanizador, el Ayuntamiento le concederá una prórroga de duración no superior al plazo incumplido. Si la prórroga no se concede o, si transcurrida, se mantiene el incumplimiento, el Ayuntamiento declarará la caducidad de la adjudicación."

BASE XIV) DERECHOS Y DEBERES DE LOS PROPIETARIOS

Además de los deberes de hacer frente a los costes de urbanización en los términos expuestos con anterioridad, los propietarios distintos al Urbanizador estarán sujetos al régimen de derechos y obligaciones contemplados en el Texto Refundido de la Ley del Suelo de la Región de Murcia y especialmente los enumerados en el art. 189 de dicho Texto Legal, siguientes:

- A recibir las parcelas resultantes o la compensación en metálico en proporción al derecho que les corresponda.
- A recibir en todo momento información sobre el desarrollo de la actuación y, en especial, sobre los gastos de urbanización que deban asumir.
- A presentar al Ayuntamiento y al Urbanizador sugerencias relativas a los proyectos de reparcelación y urbanización y, en general, al desarrollo de la actuación.
- A exigir del urbanizador la correcta ejecución del Programa de Actuación y proyectos de reparcelación y urbanización, y al Ayuntamiento la efectiva tutela de la misma.
- A manifestar discrepancias respecto de los gastos de urbanización previstos, que el Ayuntamiento resolverá.

IV CUESTIONES GENERALES

BASE XV) RESOLUCIÓN DE LA ADJUDICACIÓN

Serán causas de resolución de la adjudicación del Programa de Actuación y de revocación de la condición de Urbanizador, las siguientes:

- a) La falta de prestación por el urbanizador de las garantías legalmente exigibles.
- b) La falta de suscripción del Convenio en que se materialicen los compromisos del urbanizador y municipio.
- c) El incumplimiento grave de los compromisos y obligaciones asumidos por el Urbanizador, apreciado por el municipio.
- d) La caducidad del Programa de Actuación y transcurso del plazo total para acometerlo y, en su caso, la prórroga.
- e) El mutuo acuerdo entre el municipio y el urbanizador, sin perjuicio de las indemnizaciones que procedan en beneficio de los propietarios de terreno y otros afectados.
- f) La incapacidad sobrevenida del urbanizador, en los casos y términos análogos a los aplicables en la legislación de contratos del Sector Público, incluso la declaración de insolvencia. Sin perjuicio de ello, el municipio podrá acordar que el urbanizador continúe la ejecución de la actuación, bajo sus mismas condiciones, durante el tiempo indispensable para evitar perjuicios al interés público.
- g) Cuando la ejecución de las potestades administrativas impida o modifique el normal desarrollo de la actuación y cuando, por estas causas se altere en más del 20 por ciento el coste de los compromisos y deberes del urbanizador, sin perjuicio de las indemnizaciones que procedan.

BASE XVI) PRERROGATIVAS DE LA ADMINISTRACIÓN

El Ayuntamiento ostenta todas las prerrogativas que en cuanto Administración actuante que le reconoce el ordenamiento jurídico, entre ellas la de interpretar las presentes Bases, resolver las dudas que ofrezca su cumplimiento, modificar los términos de la adjudicación por causas imprevisibles o que no pudieran ser contempladas en las presentes Bases o sean de interés público, acordar su resolución y determinar los efectos de ésta.

BASE XVII) JURISDICCIÓN COMPETENTE

Es competente el orden jurisdiccional contencioso-administrativo para conocer de las cuestiones que pueden suscitarse en orden a la preparación, resolución y ejecución de las presentes Bases.

3º) Notificar el presente acuerdo a los propietarios de suelo de la unidad de actuación otorgándoles el plazo de 3 meses desde su recepción para la presentación, si fuese de su interés, del correspondiente programa de actuación.

Cartagena, 14 de octubre de 2013.= EL CONCEJAL DELEGADO DEL AREA DE URBANISMO, PATRIMONIO Y MEDIO AMBIENTE.= Firmado, Joaquín Segado Martínez, rubricado.

La Junta de Gobierno Local acuerda aprobar, por unanimidad, la anterior propuesta.

Lo que se traslada a los efectos de que si lo considera pertinente, presente el correspondiente programa de actuación en el plazo de 3 MESES, desde la recepción del presente, según determina el art. 179 del Decreto Legislativo 1/2005 de 11 de junio, por el que se aprueba el Texto Refundido de la Ley del Suelo de la Región de Murcia.

Cartagena, 21 de noviembre de 2013
LA JEFE DEL SERVICIO JURÍDICO ADMINISTRATIVO
DE GESTION URBANISTICA

Fdo. M^º Jesús Salazar Balboa

GERENCIA MUNICIPAL
urbanismo
cartagena

ANEXO 2. ESCRITURA DE CONSTITUCIÓN DE LA SOCIEDAD.

Fecha 31-3-92.-



Núm. 557.-

NOTARIA
DE

D. Antonio Navarro Cremades

C/. Dr. MOLINA, 57 - 1.º — TELEFONO (968) 77 00 28

ABARAN
(Murcia)

SEGUNDA COPIA DE ESCRITURA DE CONSTITUCION
DE SOCIEDAD DE RESPONSABILIDAD LIMITADA.-

otorgada por

De ELISABEL SANCHEZ TURPIN Y
DON JUAN MORENO SAORIN.-

a favor de

"CERTAIN ,SOCIEDAD LIMITADA".-



CIASE 33



ANTONIO NAVARRO CREMADES
NOTARIO
DE Abarán, No. 1.º de 174020
591033 (Murcia)

ESCRITURA DE CONSTITUCION DE SOCIEDAD DE RESPONSABILIDAD LIMITADA.

NUMERO QUINIENTOS CINCUENTA Y SIETE.

EN LA VILLA DE ABARÁN, en mi residencia, a treinta y uno de Marzo de mil novecientos noventa y dos.

Ante mí, ANTONIO NAVARRO CREMADES, Notario del Ilustre Colegio de Albacete,

COMPARECEN:

DA ELISABEL SANCHEZ TURPIN, industrial, casada con D. Antonio-Luis García Fernández, vecina de Abarán, domiciliada en Avenida de la Constitución nº 12º.

Nació el día 28 de Agosto de 1.968. Con NIF. 29041.431-K.

Y DON JUAN MORENO SAORIN, industrial, casado con DA Encarnación García Fernández, vecino de Cieza, domiciliado en calle Federico García Lorca, 18-3º.

Nació el día 11 de Junio de 1.969.

Con NIF. 77.510.675- P.- - - - -

Gozan de la nacionalidad española y de la vecin-
dad civil común, según dicen.- - - - -

INTERVIENEN: En su propio nombre y derecho.- - -

Tienen, a mi juicio, en el concepto en que res--
pectivamente intervienen, capacidad legal para or--
gar la presente escritura, al principio calificada,
llevándola a efecto, con sujeción a las siguientes,

== = = = = CLAUSULAS: = = = = =

PRIMERA: Los señores comparecientes constituyen
en este acto una Sociedad de Responsabilidad Limita-
da, de nacionalidad española, denominada "CERTAIN,
SOCIEDAD LIMITADA".

Dicha Sociedad se rige por sus Estatutos, exten-
didos en ocho folios de la clase 8ª, serie OZ, núme-
ros: 0424944 y los siete siguientes en orden, - - - -
escritos por su anverso y reverso, los cuales (me -
entregan firmados al final y rubricados en todas --
sus hojas y en cuyo contenido se ratifican). Leo ín-
tegramente a los comparecientes y enterados, los --
aprueban y firman, dejándolos yo, el Notario, a su -



1B4606404



instancia, incorporados a esta matriz, formando parte integrante de la misma a todos los efectos. - - -

SEGUNDA. - El domicilio y objeto social, plazo de duración de esta mercantil, y comienzo de sus operaciones sociales, son los consignados en los mencionados Estatutos unidos a esta matriz, dándose aquí por íntegramente reproducidos para evitar reiteraciones innecesarias. - - -

TERCERA. - El capital social es de UN MILLON DE PESETAS, dividido en cien participaciones sociales, iguales, acumulables e indivisibles, de un valor nominal cada una de ellas de diez mil pesetas, totalmente suscrito y desembolsado por los socios fundadores en las formas y proporción siguientes: - - -

D^a ELISABEL SANCHEZ TURPIN, suscribe cincuenta participaciones sociales, números uno al cincuenta -ambos inclusivos- por su valor nominal de quinien-

tas mil pesetas.- - - - -

Y D. JUAN MORENO SAORIN, suscribe cincuenta participaciones sociales, números cincuenta y uno al cien -ambos inclusives- por su valor nominal de quinientas mil pesetas.- - - - -

El valor total nominal de cada una de las participaciones sociales está totalmente desembolsado como se dijo en metálico e ingresado su importe en la Caja social.- - - - -

CUARTA.- Los señores comparecientes, en el concepto en que intervienen, de conformidad con lo dispuesto en los Estatutos sociales nombran ADMINISTRADOR ÚNICO a DON JUAN MORENO SAORIN.- - - - -

El nombrado podrá ser separado de su cargo, con los requisitos del artículo 17 de la Ley.- - - - -

El nombrado acepta su cargo, haciendo constar que no está incurso en ninguna de las prohibiciones, incapacidades e incompatibilidades legales, en particular las consignadas en el artículo 12 de la Ley sobre Régimen Jurídico de las Sociedades de Responsabilidad Limitada, Ley 25/1983 y Ley 19/1988 y de-



1B4606405



más disposiciones legales aplicables. - - - - -

QUINTA.- Manifiestan los señores comparecientes, que no existe Sociedad con igual denominación que la mercantil que se constituye, lo que acreditan con la oportuna certificación de la sección de denominaciones del Registro Mercantil Central, la cual me entregan en este acto y yo, el Notario dejo unida a esta matriz para que forme parte integrante de las mismas a todos los efectos. - - - - -

SEXTA.- El administrador, aún no inscrita la Sociedad en el Registro Mercantil, podrá ejercer sus facultades, desde la fecha estatutaria de inicio de actividades, dentro de su esfera de actuación prevista en los Estatutos y en las disposiciones legales. - - - - -

SEPTIMA.- Los socios fundadores se apoderan recíprocamente para que cualquiera de ellos pueda otor-

gar cualquier documento público o privado destinado a subsanar, completar o aclarar la presente escritura y sus Estatutos hasta lograr la plena inscripción en los Registros públicos correspondientes.- - - - -

Se solicita la inscripción, incluso parcial, de este título, a tenor del artículo 63 del Reglamento del Registro Mercantil.- - - - -

= = = = = OTORGAMIENTO Y AUTORIZACION: = = = = =

Quedan hechas las reservas y advertencias legales entre ellas las relativas a la Legislación del Registro Mercantil y las de carácter fiscal.- - - - -

= = = = = AUTORIZACION: = = = = =

En especial y con relación al Impuesto de Transmisiones patrimoniales y Actos Jurídicos Documentados, les advierto del plazo de treinta días hábiles que tienen para presentar copia de esta escritura en la oficina Liquidadora competente, previa su autoliquidación la afección de los bienes al pago del Impuesto o al de las liquidaciones complementarias en su caso; y responsabilidades en que podrían incurrir como consecuencia del incumplimiento de sus deberes



1B4606406

fiscales respectivos.- - - - -

Por su elección les leo el contenido de esta escritura, lo encuentran conforme y firman conmigo, - el Notario, que doy fe de identificarles por los documentos reseñados y del contenido de este instrumento extendido en cuatro folios de la clase octava, serie OZ, números: 0424940, 0424941, 0424942 y el presente.- - - - -

Firma y rúbrica de los comparecientes. Signado: A. Navarro Cremades. Rubricado y sellado. - - - - -

Nota: El mismo día de su otorgamiento, expédo 1ª copia para "CERTAIN S.L.", en trece folios de la clase octava, serie OZ, números: 0409416 y los doce siguientes en orden. Doy fe. A. Navarro .Rubricado.- - - - -





ESTATUTOS DE LA SOCIEDAD, "CERTAIN, S.L.".-----

ARTICULO 1º.- DENOMINACION: La Sociedad ten--
drá la denominación de "CERTAIN, S.L.".-----

Se registrá por los presentes Estatutos y, en -
lo no previsto por ellos, por la Ley. Sobre Ré--
gimen Jurídico de las Sociedades de Responsabi--
lidad Limitada y legislación complementaria.- - -


ARTICULO 2º.º OBJETO SOCIAL: Constituye el ob-
jeto social la promoción, construcción, arriendo
y enajenación de toda clase de edificios y vivien-
das, locales comerciales, garajes y parcelas.- --

= = = = =

= = = = =

= = = = =

= = = = =



ARTICULO 3º.- DURACION Y FECHA DE COMIENZO DE OPERACIONES: La Sociedad se constituye por tiempo indefinido y dará comienzo a sus operaciones en el día del otorgamiento de la escritura de constitución.-----

ARTICULO 4º.- DOMICILIO SOCIAL: La Sociedad tiene su domicilio en calle Paseo Juan Antonio - Camacho, 2-1º B de Cieza (Murcia).-----

Los Administradores podrán acordar la creación traslado o supresión de sucursales, agencias o delegaciones.-----

ARTICULO 5º.- CAPITAL SOCIAL: El capital social se fija en la cantidad de UN MILLON DE PESETAS (1.000.000 ptas.), desembolsado en su totalidad, y dividido en CIEN participaciones sociales, íntegramente suscritas, iguales, acumulables e indivisibles, con un valor nominal cada una de ellas, de DIEZ MIL PESETAS (10.000 ptas.).-----

ARTICULO 6º.- TRANSMISION DE PARTICIPACIONES:-----

A) Las participaciones sociales serán transmisibles en la forma prevista por la Ley y estos Estatutos.-----

B) DERECHO DE PREFERENTE ADQUISICION:-----

1º.- El socio que pretenda transmitir íntervivos su participación o participaciones sociales a persona extraña a la Sociedad, deberá comunicarlo por escrito a los Administradores,



indicando la identidad del adquirente y las condiciones de la operación.-----

Los Administradores en el plazo máximo de quince días desde que reciban la solicitud, de la cual acusarán recibo oportuno, la pondrán en conocimiento de todos los demás socios, con indicación de las circunstancias del caso.-----

Los socios podrán optar a la compra dentro de los treinta días siguientes a la notificación.-----

Si surgiesen discrepancias acerca del valor real de las participaciones, éste será fijado por el Auditor de la Sociedad, y si ésta no estuviera obligada a la verificación de cuentas, el auditor que a solicitud de cualquier interesado nombre el Registrador Mercantil del domicilio social, en la forma prevista en el Reglamento del Registro Mercantil.-----

La forma y plazos de satisfacer el precio, en su caso, no podrá ser más perjudicial para el socio vendedor que lo pactado con el comprador original. En otros supuestos distintos a la compraventa, el socio transmitente tendrá derecho a percibir la totalidad del valor real

que prevalezca en un plazo no superior a tres meses.-----

Si fueran varios los socios que quisieran ejercitar este derecho de adquisición preferente, lo harán a prorrata de sus respectivas partes sociales.-----

En el caso de que ningún socio ejercite el derecho de tanteo, podrá adquirir la Sociedad, en los mismos términos y condiciones, esas participaciones en el plazo de otros treinta días, para ser amortizadas previa reducción del capital social.-----

El socio podrá en todo momento desistir de su petición y cancelar la operación de transmisión de participaciones abonando en este caso los gastos ocasionados.-----

Transcurrido el último plazo sin que ni la Sociedad ni los socios hayan ejercitado su derecho de adquisición preferente, el socio quedará libre para transmitir sus participaciones; para acreditar este supuesto bastará con la mera afirmación en tal sentido del transmitente. Los Administradores serán responsables de que se envíen las comunicaciones y se cumplan los plazos previstos en este artículo.-----

2º.- La adquisición de alguna participación social por sucesión hereditaria confiere al heredero o legatario del fallecido la condición



1B4606409

de socio. Esto no obstante, los sobrevivientes tendrán derecho a adquirir las participaciones sociales del socio difunto; dentro de los tres meses siguientes a su muerte apreciadas en su valor real, según lo prevenido en el apartado anterior.-----

3º.- La transmisión de participaciones que se produzcan como consecuencia de un procedimiento judicial o administrativo de ejecución se someterán a lo previsto en la Ley y, en lo pertinente, a lo establecido en este mismo artículo.-----

C) EXCEPCIONES:-----

No obstante lo dispuesto en los párrafos anteriores, no estará sujeta a restricciones la transmisión, por cualquier título, en favor de los descendientes de los socios o sus cónyuges.-

D) La adquisición por cualquier título de participaciones sociales deberá ser comunicada por escrito a los Administradores de la Sociedad, indicando nombre o denominación social, nacionalidad y domicilio del nuevo socio. Sin cumplir este requisito no podrá el socio pretender el ejercicio de los derechos que

le correspondan en la Sociedad.-----

E) La Sociedad llevará un Libro registro de socios, en el que inscribirán sus circunstancias personales, las participaciones sociales que cada uno de ellos posea y las variaciones que se produzcan, y se anotará, en su caso, la constitución de prenda sobre aquellas. Cualquier socio podrá consultar este Libro registro, que estará bajo el cuidado y responsabilidad de los Administradores. El socio tiene derecho a obtener certificación de sus participaciones en la Sociedad, que figuren en el Libro registro.---

F) La transmisión de las participaciones sociales, y la constitución de derechos reales sobre ellas, se formalizarán en documento público.-----

ARTICULO 7º.--ORGANOS DE LA SOCIEDAD: Serán órganos de la Sociedad, la Junta General y los Administradores.-----

...La expresión administradores utilizada en estos estatutos equivale a órgano de administración, cualquiera que sea su estructura.-----

ARTICULO 8º.--JUNTAS GENERALES: La voluntad de los socios, expresada por mayoría en Junta General, regirá la vida de la Sociedad con arreglo a la Ley. Ningún acuerdo podrá adoptarse fuera de Junta.-----

A) Las Juntas Generales, podrán ser



ordinarias o extraordinarias.-----

B) La convocatoria de la Junta General habrá de hacerse por los Administradores, con quince días de antelación, en el domicilio de cada socio, que conste en el Libro registro, por acta notarial. A tal efecto, los socios podrán pedir, en cualquier tiempo, que se actualicen o cambien los datos de su domicilio que figuren en dicho Libro registro.-----

C) Los Administradores convocarán necesariamente la Junta cuando lo solicite un número de socios que represente, al menos, la décima parte del capital social.-----

D) En todo caso, la Junta, quedará válidamente constituida para tratar cualquier asunto sin necesidad de previa convocatoria si, encontrándose presente o representado todo el capital social, todos los asistentes deciden celebrarla.-----

E) Actuará como Presidente de la Junta, el socio elegido por la misma y como Secretario el designado en su seno por los Administradores. En caso de existir Consejo de Administración, su Presidente y Secretario lo serán de la Junta.---

F) Salvo lo prevenido en estos Estatutos, será de aplicación a la Junta General de socios lo dispuesto en la Ley.-----

ARTICULO 9º.- ADMINISTRACION: La gestión y representación de la Sociedad se encomienda inicialmente a un Administrador Unico.-----

Posteriormente, la Junta General podrá modificar la estructura del órgano de administración optando entre: uno o varios Administradores solidarios; dos administradores mancomunados; o un Consejo de Administración. Este acuerdo se adoptará con las mayorías previstas para la modificación de estos estatutos, pero sin que suponga modificación de su texto.-----

A. En caso de haber Consejo de Administración, éste podrá delegar todas o partes de sus facultades legalmente delegables y tanto el Consejo como los administradores podrán otorgar y revocar poderes.-----

B. El Consejo de Administración se reunirá en el mismo lugar y siempre que lo solicite su Presidente o la mayoría de sus componentes, en cuyo caso se convocará aquel para reunirse dentro de los quince días siguientes a la petición. La convocatoria se hará por el Presidente o por quien haga sus veces, mediante fax, carta, telex, telegrama o por acta notarial, dirigido personalmente a cada



consejero, remitido con siete dias de antelación minima a la fecha de la reunion. No obstante lo cual, el Consejo podra reunirse sin necesidad de previa convocatoria si, encontrándose presentes o representados todos sus componentes, deciden por unanimidad celebrar sesion.-----

El Consejo quedara validamente constituido cuando concurren a la reunion, presentes o representados por otro consejero, la mitad mas uno de sus miembros. La representacion se conferira mediante carta dirigida al Presidente. Los acuerdos se adoptaran por mayoria absoluta de los asistentes a la reunion. La votacion por escrito y sin sesion sera valida sin ningun consejero se opone a ello. Las discusiones y acuerdos del Consejo se llevaran a un libro de actas que seran firmadas por el Presidente y el Secretario. En caso de empate decidira el voto personal del Presidente.-----

El Consejo elegira de su seno a su Presidente y al Secretario y, en su caso a un Vicepresidente y a un Vicesecretario, siempre que estos nombramientos no hubiesen sido hechos por la Junta al tiempo de la eleccion de los

Consejeros. El Secretario y el Vicesecretario podrán ser o no Consejeros, en cuyo caso tendrán voz pero no voto. El Secretario, y en su caso el Vicesecretario, no Consejero, tendrá facultades para certificar y elevar a públicos acuerdos sociales.-----

En caso de pluralidad de administradores, solidarios o Consejo de Administración, habrá un máximo de siete, y un mínimo, en el supuesto del Consejo, de tres.-----

Los Administradores ejercerán su cargo por plazo máximo de cinco años y podrán ser indefinidamente reelegidos, siempre por plazo máximo de cinco años. No obstante, en caso de que en el acuerdo de nombramiento de los administradores no se fije plazo, se entenderá que han sido elegidos por cinco años.-----

El cargo de administrador será gratuito, aunque sin perjuicio del derecho a percibir dietas; en su caso, y a ser reintegrado de gastos suplidos en el desempeño de su cargo, si procede.-----

ARTICULO 10. FACULTADES DE LOS ADMINISTRADORES: La representación de la Sociedad, en juicio -incluso absolución de posiciones- y fuera de él, corresponderá a los Administradores en la forma prevista por la Ley y estos estatutos.-----

La ejecución de los acuerdos del Consejo,



1B4606412

en su caso, corresponderá a cualquiera de sus miembros, a no ser que el propio acuerdo establezca otra cosa.-----

La representación se extenderá a todos los actos comprendidos en el objeto social, incluidos aquellos en los que, según la legislación civil o mercantil o la práctica comercial o bancaria se exija autorización o mandato expreso.-----

En todo caso se considerarán incluidos en el objeto social aquellos actos de carácter complementario, accesorio o preparatorio de aquél, tales como actos de apoderamiento, financieros de cualquier clase, comisión y otros.-----

En aquellos casos en que no haya una clara conexión del acto o contrato con el objeto social, los Administradores que actúen en nombre de la Sociedad manifestarán, en su caso por escrito, la relación que el negocio guarda con el objeto social.-----

La Sociedad quedará obligada frente a terceros, en los términos establecidos en la Ley, por los actos y contratos que en su nombre

realicen los Administradores, aún cuando éstos estén fuera o al margen del objeto social, sin perjuicio de la responsabilidad interna en que puedan incurrir dichos Administradores frente a la Sociedad por los perjuicios que le causen.-----

ARTICULO 11º.- REMOCION Y RESPONSABILIDAD DE LOS ADMINISTRADORES.-----

Los administradores podrán ser removidos libremente en cualquier momento por la Junta General.-----

La responsabilidad de los Administradores frente a la Sociedad, y frente a los socios y terceros se determinará y exigirá en la forma prevista en la Ley.-----

No obstante, los Administradores quedarán exentos de responsabilidad frente a la Sociedad, además de por las causas previstas en la Ley, pidiendo autorización previa a la Junta para sus actos, salvo que de la tardanza se derive mayor perjuicio, por la urgencia u oportunidad del caso.-----

Dicha autorización previa no necesitará ser alegada ni acreditada frente a terceros.-----

Tal exoneración de responsabilidad de los administradores no alcanzará a la que proceda de los actos contrarios a la ley o ejecutados sin la diligencia debida.-----

ARTICULO 12º.- DISPOSICIONES ECONOMICAS:---



A) Cada ejercicio social se terminará y cerrará el día 31 de Diciembre de cada año.-----

B) Los Administradores deberán llevar los libros sociales y de contabilidad y redactar las cuentas anuales y el informe de gestión con arreglo a lo previsto en la Ley.-----

C) Las cuentas anuales y el informe de gestión deberán ser firmados por todos los Administradores. Si faltare la firma de alguno de ellos se expresará así en cada uno de los documentos en que falte, con expresión de la causa.-----

D). AUDITORIA DE CUENTAS.- En caso de ser necesario, la Junta General designará auditores de cuentas, antes del cierre del ejercicio a auditar.-----

----- Cuando, con arreglo a la Ley, la Sociedad no esté obligada a someter sus cuentas a verificación por un auditor, los socios que representen al menos el cinco por ciento del capital social podrán solicitar, con arreglo a la Ley, el nombramiento de un auditor que efectúe la revisión de las cuentas de un ejercicio, siempre que no hayan transcurrido

tres meses desde la fecha de su cierre,-----

Los gastos de esta auditoria serán satisfechos por la Sociedad. No obstante, en el caso de que la auditoria no resulten vicios o irregularidades esenciales, que supongan un riesgo para la situación financiera de la Sociedad, o infracción grave de la Ley o de estos estatutos, la Junta General que deba aprobar las cuentas en cuestión podrá acordar que los socios solicitantes reintegren los gastos habidos,-----

E) Con los requisitos previstos en la Ley y en estos estatutos para la modificación de los mismos, podrá acordar una Junta General Extraordinaria la obligatoriedad de que la Sociedad someta sus cuentas anuales de forma sistemática a la revisión de auditores de cuentas, aunque no lo exija la Ley. Con los mismos requisitos se acordará la supresión de esta obligatoriedad.-----

F) A partir de la convocatoria de la Junta General, cualquier accionista podrá obtener de la Sociedad de forma inmediata y gratuita los documentos que han de ser sometidos a la aprobación de la misma y el informe de los auditores de cuentas en su caso. En la convocatoria se hará expresión de este derecho.-

G) Los beneficios liquidados obtenidos, después de detraer Impuestos y reservas legales



1B4606414

o voluntarias se distribuirá entre los socios en proporción al capital desembolsado por éstos.---

H) Dentro del mes siguiente a la aprobación de las cuentas anuales se presentará, para su depósito en el Registro Mercantil del domicilio social, certificación de los acuerdos de la Junta General de aprobación de las cuentas anuales y de aplicación del resultado, a la que se adjuntará un ejemplar de cada una de dichas cuentas y los demás documentos previstos en la Ley. Si alguna de las cuentas anuales se hubiere formulado de forma abreviada, se hará constar así en la certificación, con expresión de la causa.-----

El incumplimiento de los Administradores de esta obligación dará lugar para éstos a la responsabilidad prevista en la Ley.-----

ARTICULO 13ª.- OTRAS DISPOSICIONES:-----

B) Sumisión Jurisdiccional: toda cuestión o desavenencia entre socios o entre éstos y la Sociedad se someterá al fuero de la Sociedad, con renuncia del propio, si fuere distinto.-----

C) Incompatibilidades: no podrán ocupar ni ejercer cargos en esta Sociedad, las personas

1B4606415



Down nido 2 280i



REGISTRO MERCANTIL CENTRAL
SECCION DE DENOMINACIONES

PRÍNCIPE DE VERGARA, 72
TELÉFS. 564 52 53 - 564 51 26
28006 MADRID



CERTIFICACION NO. 92044452

DON Jose Luis Benavides del Rey, Registrador Mercantil Central,
en base a lo interesado por:
D/da. ELISABEL SANCHEZ TURPIN,
en solicitud formulada con fecha 12/03/1992 y numero de entrada 92044513.

CERTIFICO: Que NO APARECE registrada la denominacion

CERTAIN, S.L.

En consecuencia, se ha reservado dicha denominacion a favor del citado interesado, por el plazo de quince meses a contar desde esta fecha, conforme a lo establecido en el articulo 377.1 del reglamento del Registro Mercantil.

Madrid, a Doce de Marzo de Mil Novecientos Noventa y Dos.

EL REGISTRADOR.



NOTA: Esta certificacion tendra una vigencia, a efectos de otorgamiento de escritura, de DON MESES contados desde la fecha de su expedicion, de conformidad a lo establecido en el articulo 377.1 del reglamento del Registro Mercantil.

ES JERGENIA COPIA DE SU MATRIZ, con la que concuerda bien y fielmente. Y a instancia de "CERTAIN, S.L.", la expedido en trece folios de la clase octava, serie IB, -- números: 4606403 y los doce siguientes en orden, dejando nota en su original, de haberla librado en Abaón, / el día veintiuno de octubre de mil novecientos noventa y dos. Doy fe. --



REGISTRO MERCANTIL DE MURCIA

Otra copia del precedente documento fué inscrita el día 28 de Abril de 1992 en el ~~libro~~ ^{folio} MIV 227 Sección --, tomo 204 hoja n.º MIV 413 inscripción 1ª Murcia el 29 de Octubre de 1992.

INSCRITA EN EL REGISTRO DE ENTIDADES JURÍDICAS DEL MINISTERIO DE ECONOMÍA Y HACIENDA CON EL C. I. _____ Fecha _____

"NO VALEDERO COMO DOCUMENTO ACREDITATIVO DE ASIGNACION"

ANEXO 3. ESCRITURAS DE ACUERDOS SOCIALES.



Fecha 15-2-2013

Núm. 243

Notaria de

D. Antonio Navarro Cremades

C/. AVDA. CONSTITUCIÓN, 13 - bajo
TELÉFONO 968 77 00 28 - FAX 968 45 11 15
e-mail: antonionavarro@notariado.org

ABARÁN
(MURCIA)

SOCIA DE 1ª AUMENTO DE CAPITAL A FAVOR DE VOTADOS
SOCIALES...

inscripción de la sociedad

"ABARÁN, S.L."

Registro Mercantil de Murcia

T. 1.332 F. 110

CERTAIN SL

Presentación: 1/229/744 Folio: 111 F.P.: 05/04/2013

Prot: 2013/243/N/15/03/2013

Fecha: 05/04/2013 10:23 N.Entrada: 1/2013/5.798,0

Pres: FRANCISCO GARCIA FERNANDEZ

Fecha de Presentación:
03/04/2013

Presentación:

130282 2013 000995



o Liquidadora:

1 - Cieza

de Murcia
de Economía
n General de Tributos

03/2012



BE6478549

ANTONIO NAVARRO CREMADES
NOTARIO
Avda. Constitución, 13-Bajo
Teléf. 77 00 43 - Fax 45 11 15
ABARÁN (Murcia)

«ESCRITURA DE ELEVACIÓN A PÚBLICOS DE ACUERDOS
SOCIALES»

NUMERO DOSCIENTOS CUARENTA Y TRES.

En la Villa de ABARÁN, mi residencia, a quince
de Marzo del año dos mil trece. -----

Ante mí, ANTONIO NAVARRO CREMADES, Notario del
Ilustre Colegio de Murcia, -----

==== COMPARECEN ====

DON FRANCISCO GARCÍA FERNÁNDEZ, de nacionalidad
española, residente en España, empleado, mayor de
edad, casado, vecino de Cieza, provincia de Murcia,
con domicilio en Avenida Diego Jiménez Castellanos,
18, 3º-A y con D.N.I. y N.I.F. número 34.824.333-X.

DON ANTONIO GARCÍA MARÍN, de nacionalidad
española, residente en España, diplomado en
empresariales, mayor de edad, soltero, vecino de
Cieza, provincia de Murcia, con domicilio en calle
San Sebastián, 1, 2º y con D.N.I. y N.I.F. número
34.824.332-D. -----

==== INTERVIENEN ====

En nombre y representación, como administradores mancomunados, de la Mercantil de nacionalidad española denominada "CERTAIN, SOCIEDAD LIMITADA", con domicilio social en CIEZA (Murcia), Paseo, número 12 bajo. Tiene el CIF. B-30326714; cuyo objeto social lo constituye: la promoción, construcción, arriendo y enajenación de toda clase de edificios y viviendas, locales comerciales, garajes y parcelas; el cultivo, explotación, comercialización y transformación de productos agrícolas de fincas rústicas, tanto propias como arrendadas. -----

Constituida por tiempo indefinido mediante escritura otorgada en esta villa de Abarán, ante mi fe, el 31 de Marzo de 1.992, número 557 de Protocolo, e inscrita en el Registro Mercantil de Murcia, en el Tomo MU-227, folio 204, Hoja MU-4.553, inscripción 1ª; habiendo sido ampliado su capital social al actual, por otra escritura otorgada en Abarán, ante mi fe, el día 7 de Enero de 1.993, número 16 de mi Protocolo, que causó la inscripción 3ª en el folio 213, en dicho Registro; y adaptada a la vigente Ley de Sociedades de Responsabilidad Limitada, por escritura otorgada en

BEG6473550

08/2012



Abarán, ante mí, el infrascrito Notario, el día 25 de Junio de 1.997, número 1.310 de orden de mi Protocolo, la cual se halla inscrita en el Registro Mercantil de Murcia al tomo 227, folio 213, Sección 8ª, Hoja 4.553, inscripción 4ª; y ampliado su objeto social y cambiado su domicilio social al actual en virtud de los acuerdos adoptados en Junta General, Extraordinaria y Universal de la Sociedad, celebrada el día 7 de Marzo de 2.006, elevados a público en escritura otorgada en Abarán, el día 7 de Marzo de 2.006, ante mi fe, número 463 de protocolo; inscrita en el Registro Mercantil de Murcia en el tomo 1.332, folio 110, Hoja Mu-4.553, 8ª. -----

Copia/s autorizada/s de dicha/s escritura/s tengo a la vista y juzgo con facultades suficientes para el presente otorgamiento, manifestando el/los compareciente/s que los datos de identificación de la sociedad que representa/n y especialmente su objeto social y domicilio, no han variado respecto

de los consignados en el/los documento/s fehaciente/s presentado/s. -----

Yo, el Notario, hago constar expresamente que he cumplido con la obligación de identificación del titular real que impone la Ley 10/2010 de 28 de Abril, cuyo resultado consta en Acta autorizada en Cieza, ante su Notaria doña Ana María Alarcón Pomares, el día 23 de Febrero de 2.011, número 195 de Protocolo. Manifestando no haber variado la composición de dicho capital. -----

Su nombramiento y facultades para este acto, resultan de los acuerdos sociales adoptados en Junta General Extraordinaria y Universal, en sesión celebrada el día 07 de Febrero de 2.013, según se desprende de la certificación librada en el día de hoy, por los Administradores Mancomunados de la misma, los aquí comparecientes, cuyas firmas doy por legitimadas por haber sido puestas a mi presencia, dejando dicha certificación, la cual va extendida en un folio de papel común, escrito por su anverso y reverso, unida a esta matriz a todos los efectos. -----

Manifiestan que continúan en el desempeño de su cargo, la vigencia de la certificación, en virtud

08/2012



de la cual actúan, así como la subsistencia de la mercantil que representan. -----

Tienen, a mi juicio, según intervienen, la capacidad legal necesaria para formalizar la presente escritura de ELEVACIÓN A PÚBLICOS DE ACUERDOS SOCIALES, y al efecto, -----

=====DICEN:=====

PRIMERO: Que elevan a públicos por medio de la presente escritura, todos y cada uno de los acuerdos sociales adoptados en JUNTA GENERAL EXTRAORDINARIA Y UNIVERSAL, en sesión celebrada el día 07 de Febrero de 2.013, cuya acta fué aprobada por unanimidad por la propia Junta, una vez agotado el orden del día, transcritos en la certificación aludida y unida a esta matriz, cuyo contenido se da aquí por íntegramente reproducido a todos los efectos, a fin de evitar reiteraciones innecesarias, por los cuales: "...II/... Se nombran ADMINISTRADORES MANCOMUNADOS de la Sociedad, por el plazo estatutario indefinido,

ejercitando el poder de representación dos cualesquiera de ellos, a: DON FRANCISCO GARCÍA FERNÁNDEZ, ... DON ANTONIO GARCÍA MARÍN, ... DON ANTONIO GARCÍA SALMERÓN, ..., ... Los designados, aceptan su nombramiento, ...". -----

SEGUNDO: Se solicita del Sr. Registrador Mercantil de Murcia, la inscripción, incluso parcial, de este título, a tenor del Art. 63 del Reglamento del Registro Mercantil. -----

ASÍ LO DICEN Y OTORGAN, según intervienen, los comparecientes, a quienes hago las reservas y advertencias legales, en especial las de carácter fiscal, incluidas las del Régimen de la Autoliquidación y las relativas al Registro Mercantil. -----

"De acuerdo con lo establecido en la Ley Orgánica 15/1999, el/los interviniente/s acepta/n la incorporación de sus datos y la copia del documento de identidad a los ficheros de esta Notaría con la finalidad de realizar las funciones propias de la actividad notarial y efectuar las comunicaciones de datos previstas en la Ley a las Administraciones Públicas y, en su caso, al Notario que suceda al actual en la plaza. Puede ejercitar

BE6478552

08/2012



sus derechos de acceso, rectificación, cancelación y oposición en esta Notaría." -----

Les leo esta escritura, previa advertencia y renuncia de su derecho tienen a leerla por sí, quienes han quedado debidamente informados del contenido del presente instrumento, se ratifican en su contenido, prestan su libre consentimiento y firman conmigo, el Notario. -----

De conocerles, de que a mi juicio tienen capacidad y legitimación, de que el consentimiento ha sido libremente prestado y de que el otorgamiento se adecua a la legalidad y a la voluntad debidamente informada de los otorgantes o intervinientes, y de todo lo demás consignado en este instrumento público extendido en cuatro folios de papel timbrado de uso exclusivamente notarial, el presente, y los tres anteriores correlativos en orden, de la misma serie, yo el Notario, Doy fe.

Están las firmas de los comparecientes.-----
Signado. A. NAVARRO CREMADES. Rubricado y sellado. -----

ARANCEL NOTARIAL. DERECHOS DEVENGADOS. Arancel aplicable, números: 1, 4, 7 y nº8º.
DOCUMENTO SIN CUANTÍA.

DOCUMENTO UNIDO: -----

68/2012



BE6476553

DON FRANCISCO GARCÍA FERNÁNDEZ y DON ANTONIO GARCÍA MARÍN; Administradores Mancomunados de la mercantil de nacionalidad española "CERTAIN, S.L.", con C.I.F.: B-30326714.

CERTIFICO: Que a las nueve horas del día 07 de Febrero de 2.013, estando presentes en el domicilio social, la totalidad de los socios de esta mercantil, según la correspondiente lista de asistentes por ellos firmada, que representan la totalidad del capital social, acordaron por unanimidad, de conformidad con la Ley y los Estatutos sociales, constituirse en Junta General Extraordinario y Universal, y previa aceptación como orden del día, de los siguientes asuntos: 1º) Cese del actual Administrador; 2º) Nombramiento de nuevos Administradores; 3º) Autorización para elevar a públicos los acuerdos que se adopten.

Tras breve deliberación, sin que por ninguno de los asistentes se solicite constancia expresa en el acta de su intervención, se adoptaron por unanimidad, los siguientes

ACUERDOS:

I/ Cese del actual Administrador.

Se cesa al actual Administrador de la Sociedad DON FRANCISCO GARCÍA FERNÁNDEZ.

Queda cesado el Administrador Único de la Sociedad:

DON FRANCISCO GARCÍA FERNÁNDEZ, cuyas circunstancias personales se dicen seguidamente.

Se le agradece los servicios prestados a la Sociedad, presente al acto, acepta su cese.

II/ Nombramiento de nuevos Administradores.

Se nombran ADMINISTRADORES MANCOMUNADOS de la Sociedad, por el plazo estatutario indefinido, ejercitando el poder de representación dos cualesquiera de ellos, a:

DON FRANCISCO GARCÍA FERNÁNDEZ, nacido el día 13/02/1.975, en Cieza, Murcia, empleado, casado, domiciliado en Cieza, Avenida Diego Jiménez

Castellanos, 18, 3º-A y DNI. nº: 34.824.333-Z.

DON ANTONIO GARCÍA MARÍN, nacido el día 29/12/1987, en Cieza, Murcia, diplomado en empresariales, soltero, domiciliado en Cieza, c/ San Sebastián, 1-2º y DNI. nº: 34.824.332-D.

DON ANTONIO GARCÍA SALMERÓN, nacido el día 12/12/1980, en Cieza, Murcia, administrativo, soltero, domiciliado en Cieza, c/ Solidaria, 4, planta baja y DNI. nº: 48.400.065-S.

Gozan de nacionalidad española y vecindad civil común.


Los designados, aceptan su nombramiento, manifestando no estar incurso en causa alguna de incapacidad, incompatibilidad o prohibición legal, especialmente en las marcadas por la Ley 2/95 de 23 de Marzo y Ley 5/2006 de 10 de Abril y disposiciones complementarias.

III/ Autorización para elevar a públicos los acuerdos que se adopten.

Se faculta expresamente a los Administradores Mancomunados DON FRANCISCO GARCÍA FERNÁNDEZ y DON ANTONIO GARCÍA MARÍN, para comparecer ante Notario y otorgar la elevación a públicos de los precedentes acuerdos, y en general todo lo necesario para su ejecución.

Y para que así conste y surta los efectos oportunos, expido la presente según acta que resultó aprobada por unanimidad por la propia Junta, una vez agotado el orden del día, en Cieza, a 15/03/2013.

El Administrador Único Los Administradores Mancomunados
(Cesado) (Nombrados)



08/2012



BE6478554

=====00000000=====

ES COPIA DE SU MATRIZ, con la que concuerda bien y fielmente. Y a instancia de la Mercantil "CERTAIN, SOCIEDAD LIMITADA" la expido en seis folios de papel timbrado de uso exclusivo para documentos notariales, el presente y los cinco anteriores correlativos en orden, de la misma serie, dejando nota en su original de haberla librado, en Abarán el mismo día de su otorgamiento. Doy fe.




Handwritten signature in blue ink



Región de Murcia
Consellería de Economía
y Hacienda,
Dirección General de Tributos

DILIGENCIA DE COBRO Y PRESENTACIÓN.- Se acredita el pago (en el caso de cuota a ingresar distinta de 0), de la autoliquidación en la entidad que presta el Servicio de Caja, en la fecha indicada, así como la presentación de la declaración-liquidación ante la Administración Tributaria de la Región de Murcia, en la fecha que se indica, correspondientes a los datos siguientes:



Impuesto sobre
El Impuesto de Sucesiones y Donaciones
CERTAIN SL
791313 132 600D 000059 5
0,00 €
0105 DOCUMENTO NO SUJETO
101 130282 2813 000995
Fecha presentación
02/06/2013
Entidad y localidad de pago (en el TTE)
O.L.D.H.-Cieza

Documento No Sujeto
NIF/CIF Sujepto Pasivo
530326714
Nº de Autoliquidación (Nº 23)
130282 132 600200 00059 2013 310 4
Entidad y localidad de pago (en el TTE)
O.L.D.H.-Cieza
Fecha presentación
02/06/2013
Entidad y localidad de pago (en el TTE)
O.L.D.H.-Cieza

Notario: ANTONIO NAVARRO CREMADES
Notaría: AVDA. DE LA CONSTITUCIÓN, 13 BAJO . ABARAN
Nº Protocolo: 243
Fecha de protocolo: 15/03/2013



D01 -Ejemplar para acreditar pago

Registro Mercantil de Murcia
AV. TENIENTE MONTESINOS, 8 TORRE Z 1º PI - 30100 MURCIA

CERTAIN SL

DOCUMENTO: 1/2013/5.798,0 ASIENTO: 229/744 DE FECHA: 05/04/2013

EL REGISTRADOR MERCANTIL que suscribe, previo examen y calificación del documento precedente de conformidad con los artículos 18-2 del Código de Comercio y 6 del Reglamento del Registro Mercantil, ha procedido a su inscripción en la fecha de la presente nota, en el:

TOMO : 1332

LIBRO : 0

FOLIO : 110

HOJA : MU-4553

INSCRIP.: 10

Haciéndose constar expresamente la no inclusión de la persona/s nombrada/s a que se refieren las inscripciones practicadas en este Registro en virtud de este documento, en el Índice Centralizado de Incapacitados, conforme a lo dispuesto en el artículo 61 bis del Reglamento del Registro Mercantil.

HONORARIOS (sin I.V.A.): 133,12 Euros FACTURA:

MURCIA, 15 de Abril de 2013

EL REGISTRADOR

A los efectos de la Ley Orgánica 16/1999 de 13 de diciembre, de Protección de Datos de carácter personal queda informado de que:

- 1.- Los datos personales expresados en el presente documento han sido incorporados al fichero del Registro y a los ficheros que se llevan en base al anterior, cuyo responsable es el Registrador y cuyo uso y fin del tratamiento es el previsto expresamente en la normativa registral. La información en ellos contenida sólo será comunicada en los supuestos previstos legalmente, o con objeto de satisfacer las solicitudes de publicidad formal que se formulen de acuerdo con la legislación registral.
- 2.- En cuanto resulte compatible con la legislación específica del Registro, se reconoce a los interesados los derechos de acceso, rectificación, cancelación y oposición establecidos en la Ley Orgánica citada pudiendo ejercitarlos dirigiendo un escrito a la dirección del Registro.
- 3.- La obtención y tratamiento de sus datos en la forma indicada, es condición necesaria para la prestación de estos servicios.

ANEXO 4. RELACIÓN DE PROPIETARIOS CON IDENTIFICACIÓN REGISTRAL.

ANA DOLORES CARRIÓN HERNÁNDEZ, Administradora de Fincas colegiada, en su calidad de Secretaria-Administradora de la C.P. GRAN CENTRO COMERCIAL EL MERCADILLO (LAS DUNAS-CABO DE PALOS) con C.I.F: H-30684427:

CERTIFICA

QUE LAS PROPIEDADES QUE A CONTINUACION SE DESCRIBEN PERTENECEN A LA C.P. EL MERCADILLO (LAS DUNAS-CABO DE PALOS) CORRESPONDIENDO A CADA PROPIETARIO EL NUMERO DE FINCA REGISTRAL DEL REGISTRO DE LA PROPIEDAD DE LA UNION QUE SE DETALLA JUNTO A CADA UNA DE LAS PROPIEDADES:

PROPIEDAD	Nº FINCA	PROPIETARIO
1 SOT AP. 1	31553	TORRECILLAS ANDRES, Mª CARMEN
2 AP 2	31555	CONSPROCOM S.L.
3 AP 3	31557	CONSPROCOM S.L.
4 AP 4	31559	TORRECILLAS ANDRES, Mª CARMEN
5 AP 5	31561	CONSPROCOM S.L.
6 AP 6	31563	CONSPROCOM S.L.
7 AP 7	31565	CONSPROCOM S.L.
8 AP 8	31567	CONSPROCOM S.L.
9 AP 9	31569	CONSPROCOM S.L.
10 AP 10	31571	CONSPROCOM S.L.
11 AP 11	31573	CONSPROCOM S.L.
12 AP 12	31575	CONSPROCOM S.L.
13 AP 13	31577	CONSPROCOM S.L.
14 AP 14	31579	CONSPROCOM S.L.
15 AP 15	31581	CONSPROCOM S.L.
16 AP 16	31583	CONSPROCOM S.L.
17 AP 17	31585	CONSPROCOM S.L.
18 AP 18	31587	CONSPROCOM S.L.
19 AP 19	31589	CONSPROCOM S.L.
20 AP 20	31591	CONSPROCOM S.L.
21 AP 21	31593	TORRECILLAS ANDRES, Mª CARMEN
22 AP 22	31595	TORRECILLAS ANDRES, Mª CARMEN
23 AP 23	31597	TORRECILLAS ANDRES, Mª CARMEN
24 AP 24	31599	CONSPROCOM S.L.
25 AP 25	31601	TORRECILLAS ANDRES, Mª CARMEN
26 AP 26	31603	TORRECILLAS ANDRES, Mª CARMEN
27 AP 27	31605	TORRECILLAS ANDRES, Mª CARMEN
28 AP 28	31607	TORRECILLAS ANDRES, Mª CARMEN
29 AP 29	31609	TORRECILLAS ANDRES, Mª CARMEN
30 AP 30	31611	CONSPROCOM S.L.
31 AP 31	31613	CONSPROCOM S.L.
32 AP 32	31615	CONSPROCOM S.L.
33 AP 33	31615 BIS	CONSPROCOM S.L.
34 AP 34	31617	CONSPROCOM S.L.

35	AP 35	31619	CONSPROCOM S.L.
36	AP 36	31621	CONSPROCOM S.L.
37	AP 37	31623	CONSPROCOM S.L.
38	AP 38	31625	CONSPROCOM S.L.
39	AP 39	31627	CONSPROCOM S.L.
40	AP 40	31629	CONSPROCOM S.L.
41	AP 41	31631	CONSPROCOM S.L.
42	AP 42	31633	CONSPROCOM S.L.
43	AP 43	31635	CONSPROCOM S.L.
44	AP 44	31637	CONSPROCOM S.L.
45	AP 45	31639	CONSPROCOM S.L.
46	AP 46	31641	CONSPROCOM S.L.
47	AP 47	31643	CONSPROCOM S.L.
48	AP 48	31645	CONSPROCOM S.L.
49	AP 49	31647	CONSPROCOM S.L.
50	AP 50	31649	CONSPROCOM S.L.
51	AP 51	31651	CONSPROCOM S.L.
52	AP 52	31653	CONSPROCOM S.L.
53	AP 53	31655	CONSPROCOM S.L.
54	AP 54	31657	CONSPROCOM S.L.
55	AP 55	31659	CONSPROCOM S.L.
56	AP 56	31661	CONSPROCOM S.L.
57	AP 57	31663	CONSPROCOM S.L.
58	AP 58	31665	CONSPROCOM S.L.
59	AP 59	31667	CONSPROCOM S.L.
60	AP 60	31669	CONSPROCOM S.L.
61	AP 61	31671	CONSPROCOM S.L.
62	AP 62	31673	CONSPROCOM S.L.
63	AP 63	31675	CONSPROCOM S.L.
64	AP 64	31677	CONSPROCOM S.L.
65	AP 65	31679	CONSPROCOM S.L.
66	AP 66	31681	CONSPROCOM S.L.
67	AP 67	31683	CONSPROCOM S.L.
68	AP 68	31685	CONSPROCOM S.L.
69	AP 69	31687	CONSPROCOM S.L.
70	AP 70	31689	CONSPROCOM S.L.
71	AP 71	31691	CONSPROCOM S.L.
72	AP 72	31693	CONSPROCOM S.L.
73	AP 73	31695	CONSPROCOM S.L.
74	BAJO LO 1	31697	OLMOS MARIN, JOSE MARIA
75	LOC 2	31699	SIMO AYUSO S.L.
76	LOC 3	31701	SIMO AYUSO S.L.
77	LOC 4	31703	MARTINEZ JIMENEZ, JOSE MARIA
78	LOC 5	31705	MARTINEZ JIMENEZ, JOSE MARIA
79	LOC 6	31707	RODRIGUEZ BARRIONUEVO, SALVADOR
80	LOC 7	31709	RODRIGUEZ BARRIONUEVO, SALVADOR
81	LOC 8	31711	ROCA NIETO, ANDRES
82	LOC 9	31713	ROCA NIETO, ANDRES
83	LOC 10	31715	ESCOBAR QUESADA, JOSE
84	LOC 11	31717	OLMOS MARIN, JOSE MARIA
85	LOC 12	31719	OLMOS MARIN, JOSE MARIA
86	LOC 13	31721	OLMOS MARIN, JOSE MARIA
87	LOC 14	31723	OLMOS MARIN, JOSE MARIA
88	LOC 15	31725	SUBERO PEREZ, ROSA MARIA
89	LOC 16	31727	SUBERO PEREZ, ROSA MARIA
90	LOC 17	31729	SUBERO PEREZ, ROSA MARIA

91	LOC 18	31731	ROCA NIETO, ANDRES
92	LOC 19	31733	MARTINEZ JIMENEZ, JOSE MARIA
93	LOC 20	31735	MARTINEZ JIMENEZ, JOSE MARIA
94	LOC 21	31737	MARTINEZ JIMENEZ, JOSE MARIA
95	LOC 22	31739	SIMO AYUSO S.L.
96	LOC 23	31741	SIMO AYUSO S.L.
97	LOC 24	31743	OLMOS MARIN, JOSE MARIA
98	LOC 25	31745	BBVA
99	LOC 26	31747	REBOLLO MUÑOZ, DIEGO
100	LOC 27	31749	REBOLLO MUÑOZ, DIEGO
101	LOC 28	31751	ESPIN MARTINEZ, GINES
102	LOC 29	31753	CERTAIN S.L.
103	LOC 30	31755	MARTINEZ GARCIA, JOSE
104	LOC 31	31757	FRANCISCO LIGATTO
105	LOC 32	31759	CAJAMAR
106	LOC 33	31761	CANOVAS JARA, ESPERANZA
107	LOC 34	31763	CANOVAS JARA, ESPERANZA
108	LOC 35	31765	CANOVAS JARA, ESPERANZA
109	LOC 36	31767	MARTINEZ GARCIA, JOSE
110	LOC 37	31769	HERNANDEZ SANCHEZ, Mª DE LA CRUZ
111	LOC 38	31771	CERTAIN S.L.
112	LOC 39	31773	REBOLLO MUÑOZ, DIEGO
113	LOC 40	31775	REBOLLO MUÑOZ, DIEGO
114	LOC 41	31777	BBVA
115	1º LOC 1	31779	CERTAIN S.L.
116	2	31781	CERTAIN S.L.
117	3	31783	CERTAIN S.L.
118	4	31785	CERTAIN S.L.
119	5	31787	CERTAIN S.L.
120	6	31789	CERTAIN S.L.
121	7	31791	GUY EDOUARD HOGER DEWULF
122	8	31793	GUY EDOUARD HOGER DEWULF
123	9	31795	ALVAREZ MENENDEZ, ELADIO
124	10	31797	ALVAREZ MENENDEZ, ELADIO
125	11	31799	PEREZ MENDOZA, JUAN
126	12	31801	PEREZ MENDOZA, JUAN
127	13	31803	PEREZ MENDOZA, JUAN
128	14	31805	PEREZ MENDOZA, JUAN
129	15	31807	CERTAIN S.L.
130	16	31809	CERTAIN S.L.
131	17	31811	CERTAIN S.L.
132	18	31813	CERTAIN S.L.
133	19	31815	CERTAIN S.L.
134	20	31817	PEREZ MENDOZA, JUAN
135	21	31819	PEREZ MENDOZA, JUAN
136	22	31821	PEREZ MENDOZA, JUAN
137	23	31823	PEREZ MENDOZA, JUAN
138	24	31825	COPEDE S.A.
139	25	31827	COPEDE S.A.
140	26	31829	COPEDE S.A.
141	27	31831	COPEDE S.A.
142	28	31833	COPEDE S.A.
143	29	31835	COPEDE S.A.
144	30	31837	COPEDE S.A.
145	31	31839	COPEDE S.A.
146	32	31841	COPEDE S.A.

147	33	31843	COPEDE S.A.
148	34	31845	COPEDE S.A.
149	35	31847	COPEDE S.A.
150	36	31849	COPEDE S.A.
151	37	31851	CAJAMAR
152	38	31853	CAJAMAR
153	39	31855	CAJAMAR
154	40	31857	CAJAMAR
155	41	31859	GUILLEN CAMPOS, BLANCA MARIA
156	42	31861	CERTAIN S.L.
157	43	31863	MARTIN GARCIA-ROJO, ANTONIA
158	44	31865	GRAL. ESTRUCTURAS O Y CIM
159	45	31867	GRAL. ESTRUCTURAS O Y CIM
160	46	31869	CORTES HERNANZ, VISITACION
161	47	31871	CORTES HERNANZ, VISITACION
162	48	31873	CORTES HERNANZ, VISITACION
163	49	31875	CERTAIN S.L.
164	50	31877	MARTIN GARCIA-ROJO, ANTONIA
165	51	31879	GRAL. ESTRUCTURAS O Y CIM
166	52	31881	CORTES HERNANZ, VISITACION
167	53	31883	CORTES HERNANZ, VISITACION
168	54	31885	GARCIA VIDAL, JUAN ANTONIO
169	55	31887	GARCIA VIDAL, JUAN ANTONIO
170	56	31889	CERTAIN S.L.
171	SOT GAR 1	31891	CERTAIN S.L.
172	2	31893	CERTAIN S.L.
173	3	31895	CERTAIN S.L.
174	4	31897	CERTAIN S.L.
175	5	31899	CERTAIN S.L.
176	6	31901	CERTAIN S.L.
177	7	31903	CERTAIN S.L.
178	8	31905	CERTAIN S.L.
179	9	31907	CERTAIN S.L.
180	10	31909	CERTAIN S.L.
181	11	31911	CERTAIN S.L.
182	12	31913	CERTAIN S.L.
183	13	31915	CERTAIN S.L.
184	14	31917	CERTAIN S.L.
185	15	31919	CERTAIN S.L.
186	16	31921	CERTAIN S.L.
187	17	31923	CERTAIN S.L.
188	18	31925	CERTAIN S.L.
189	19	31927	CERTAIN S.L.
190	20	31929	PROMOCIONES LA BATERIA S.L.
191	21	31931	PROMOCIONES LA BATERIA S.L.
192	22	31933	CAJAMADRID
193	23	31935	CAJAMADRID
194	24	31937	CAJAMADRID
195	25	31939	CERTAIN S.L.
196	26	31941	MARTINEZ ALVAREZ, JUAN Y OTROS
197	27	31943	CERTAIN S.L.
198	28	31945	CERTAIN S.L.
199	29	31947	CERTAIN S.L.
200	30	31949	CERTAIN S.L.
201	31	31951	CERTAIN S.L.
202	32	31953	CERTAIN S.L.

203	33	31955	CERTAIN S.L.
204	34	31957	CERTAIN S.L.
205	35	31959	CERTAIN S.L.
206	36	31961	CERTAIN S.L.
207	37	31963	CERTAIN S.L.
208	38	31965	CERTAIN S.L.
209	39	31967	CERTAIN S.L.
210	40	31969	CERTAIN S.L.
211	41	31971	CERTAIN S.L.
212	42	31973	CERTAIN S.L.
213	SOT GAR 2	31975	CERTAIN S.L.
214	4	31977	CERTAIN S.L.
215	6	31979	CERTAIN S.L.
216	8	31981	CERTAIN S.L.
217	10	31983	CERTAIN S.L.
218	12	31985	CERTAIN S.L.
219	14	31987	CERTAIN S.L.
220	16	31989	CERTAIN S.L.
221	18	31991	CERTAIN S.L.
222	20	31993	CERTAIN S.L.
223	22	31995	CERTAIN S.L.
224	24	31997	CERTAIN S.L.
225	26	31999	CERTAIN S.L.
226	28	32001	CERTAIN S.L.
227	30	32003	CERTAIN S.L.
228	32	32005	CERTAIN S.L.
229	34	32007	CERTAIN S.L.
230	36	32009	CERTAIN S.L.
231	37	32011	CERTAIN S.L.
232	38	32013	GARCIA FERRER, ANGEL
233	40	32015	GARCIA FERRER, ANGEL
234	42	32017	CAJAMADRID
235	44	22019	CAJAMADRID
236	46	32021	CERTAIN S.L.
237	48	32023	CERTAIN S.L.
238	50	32025	NABOGAMA S.L.
239	52	32027	NABOGAMA S.L.
240	54	32029	ALBACETE GARCIA, FRANCISCO
241	56	32031	ALBACETE GARCIA, FRANCISCO
242	58	32033	CERTAIN S.L.
243	60	32035	CERTAIN S.L.
244	62	32037	CERTAIN S.L.
245	64	32039	CERTAIN S.L.
246	66	32041	CERTAIN S.L.
247	68	32043	CERTAIN S.L.
248	70	32045	CERTAIN S.L.
249	72	32047	CERTAIN S.L.
250	74	32049	CERTAIN S.L.
251	76	32051	SIMON AYUSO S.L.
252	78	32053	SIMON AYUSO S.L.
253	80	32055	BALLESTER AMAT, JUANA
254	1	32057	CERTAIN S.L.
255	3	32059	CERTAIN S.L.
256	5	32061	CERTAIN S.L.
257	7	32063	CERTAIN S.L.
258	9	32063	CERTAIN S.L.

259	11	32065	CERTAIN S.L.
260	13	32067	CERTAIN S.L.
261	15	32069	CERTAIN S.L.
262	17	32071	CERTAIN S.L.
263	19	32073	CERTAIN S.L.
264	21	32075	CERTAIN S.L.
265	23	32077	CERTAIN S.L.
266	25	32079	CERTAIN S.L.
267	27	32081	CERTAIN S.L.
268	29	32083	CERTAIN S.L.
269	31	32085	CERTAIN S.L.
270	33	32087	CERTAIN S.L.
271	35	32089	CERTAIN S.L.
272	39	32091	LIMPIEZAS VENUS S.L.
273	41	32093	VERA GARCIA FRANCISCO
274	43	32095	CERTAIN S.L.
275	45	32097	CERTAIN S.L.
276	47	32099	CERTAIN S.L.
277	49	32101	INST. Y SERV. AUTOMATICO S.A.
278	51	32103	INST. Y SERV. AUTOMATICO S.A.
279	53	32105	INST. Y SERV. AUTOMATICO S.A.
280	55	32107	INST. Y SERV. AUTOMATICO S.A.
281	57	32109	HERNANDEZ SIMON, VICTOR Y C
282	59	32111	CERTAIN S.L.
283	61	32113	CERTAIN S.L.
284	63	32115	CERTAIN S.L.
285	65	32117	CERTAIN S.L.
286	67	32119	CERTAIN S.L.
287	69	32121	CERTAIN S.L.
288	71	32123	CERTAIN S.L.
289	73	32125	CERTAIN S.L.
290	75	32127	SORIANO CERVANTES, DIEGO
291	77	32129	SORIANO CERVANTES, DIEGO
292	79	32131	PATERNA HERNANDEZ, JUAN ANTONIO
293	81	32133	HERRERA GONZALEZ, FERNANDO V.
294	82	32135	HERRERA GONZALEZ, FERNANDO V.
295	SOT GAR 2	32137	CERTAIN S.L.
296	4	32139	CERTAIN S.L.
297	6	32141	CERTAIN S.L.
298	8	32143	CERTAIN S.L.
299	10	32145	CERTAIN S.L.
300	12	32147	CERTAIN S.L.
301	14	32149	CERTAIN S.L.
302	16	32151	CERTAIN S.L.
303	18	32153	CERTAIN S.L.
304	20	32155	CERTAIN S.L.
305	22	32157	CERTAIN S.L.
306	24	32159	CERTAIN S.L.
307	26	32161	CERTAIN S.L.
308	28	32163	CERTAIN S.L.
309	30	32165	CERTAIN S.L.
310	32	32167	CERTAIN S.L.
311	34	32169	CERTAIN S.L.
312	36	32171	CERTAIN S.L.
313	37	32173	CERTAIN S.L.
314	38	32175	LIMPIEZAS VENUS S.L.

315	40	32177	YEPES CANDENAS, SANTIAGO
316	42	32179	CERTAIN S.L.
317	44	32181	CERTAIN S.L.
318	46	32183	CERTAIN S.L.
319	48	32185	INST. Y SERV. AUTOMATICO S.A.
320	50	32187	INST. Y SERV. AUTOMATICO S.A.
321	52	32189	INST. Y SERV. AUTOMATICO S.A.
322	54	32191	INST. Y SERV. AUTOMATICO S.A.
323	56	32193	HERNANDEZ SIMON,VICTOR Y C
324	58	32195	CERTAIN S.L.
325	60	32197	CERTAIN S.L.
326	62	32199	CERTAIN S.L.
327	64	32201	CERTAIN S.L.
328	66	32203	CERTAIN S.L.
329	68	32205	CERTAIN S.L.
330	70	32207	CERTAIN S.L.
331	72	32209	CERTAIN S.L.
332	74	32211	SORIANO CERVANTES, DIEGO
333	76	32213	SORIANO CERVANTES, DIEGO
334	78	32215	CERTAIN S.L.
335	80	32217	CERTAIN S.L.
336	82	32219	CERTAIN S.L.
337	1	32221	CERTAIN S.L.
338	3	32223	CERTAIN S.L.
339	5	32225	CERTAIN S.L.
340	7	32227	CERTAIN S.L.
341	9	32229	CERTAIN S.L.
342	11	32231	CERTAIN S.L.
343	13	32233	CERTAIN S.L.
344	15	32235	CERTAIN S.L.
345	17	32237	CERTAIN S.L.
346	19	32239	CERTAIN S.L.
347	21	32241	CERTAIN S.L.
348	23	32243	CERTAIN S.L.
349	25	32245	CERTAIN S.L.
350	27	32247	CERTAIN S.L.
351	29	32249	CERTAIN S.L.
352	31	32251	CERTAIN S.L.
353	33	32253	MARTINEZ AYUSO, DOMINGO
354	35	32255	MARTINEZ AYUSO, DOMINGO
355	39	32257	FUENTES MENDEZ, RAFAEL
356	41	32259	CERTAIN S.L.
357	43	32261	CERTAIN S.L.
358	45	32263	CERTAIN S.L.
359	47	32265	CERTAIN S.L.
360	49	32267	CERTAIN S.L.
361	51	32269	CERTAIN S.L.
362	53	32271	ZAPLANA ESTRADA,SERAFIN
363	55	32273	ZAPLANA ESTRADA,SERAFIN
364	57	32275	ZAPLANA ESTRADA,SERAFIN
365	59	32277	ZAPLANA ESTRADA,SERAFIN
366	61	32279	CERTAIN S.L.
367	63	32281	CERTAIN S.L.
368	65	32283	LINE NORDISKA, S.A. LUIS LUCENDO
369	67	32285	LINE NORDISKA, S.A. LUIS LUCENDO
370	69	32287	LINE NORDISKA, S.A. LUIS LUCENDO

371	71	32289	LINE NORDISKA, S.A. LUIS LUCENDO
372	73	32291	LINE NORDISKA, S.A. LUIS LUCENDO
373	75	32293	LINE NORDISKA, S.A. LUIS LUCENDO
374	77	32295	LINE NORDISKA, S.A. LUIS LUCENDO
375	79	32297	LINE NORDISKA, S.A. LUIS LUCENDO
376	81	32299	LINE NORDISKA, S.A. LUIS LUCENDO
377	83		LINE NORDISKA, S.A. LUIS LUCENDO
378	SOT GAR 2	32303	CERTAIN S.L.
379	4	32305	CERTAIN S.L.
380	6	32307	CERTAIN S.L.
381	8	32309	CERTAIN S.L.
382	10	32311	CERTAIN S.L.
383	12	32313	CERTAIN S.L.
384	14	32315	CERTAIN S.L.
385	16	32317	CERTAIN S.L.
386	18	32319	CERTAIN S.L.
387	20	32321	CERTAIN S.L.
388	22	32323	CERTAIN S.L.
389	24	32325	CERTAIN S.L.
390	26	32327	CERTAIN S.L.
391	28	32329	CERTAIN S.L.
392	30	32331	CERTAIN S.L.
393	32	32333	CERTAIN S.L.
394	34	32335	MARTINEZ AYUSO, DOMINGO
395	36	32337	MARTINEZ AYUSO, DOMINGO
396	38	32339	CERTAIN S.L.
397	40	32341	CERTAIN S.L.
398	42	32343	CERTAIN S.L.
399	44	32345	CERTAIN S.L.
400	46	32347	CERTAIN S.L.
401	48	32349	CERTAIN S.L.
402	50	32351	CERTAIN S.L.
403	52	32353	CERTAIN S.L.
404	54	32355	CERTAIN S.L.
405	55	32357	CERTAIN S.L.
406	56	32359	CERTAIN S.L.
407	57	32361	CERTAIN S.L.
408	58	32363	CERTAIN S.L.
409	59	32365	LINE NORDISKA, S.A. LUIS LUCENDO
410	60	32367	LINE NORDISKA, S.A. LUIS LUCENDO
411	61	32369	LINE NORDISKA, S.A. LUIS LUCENDO
412	62	32371	LINE NORDISKA, S.A. LUIS LUCENDO
413	63	32373	LINE NORDISKA, S.A. LUIS LUCENDO
414	64	32375	LINE NORDISKA, S.A. LUIS LUCENDO
415	65	32377	LINE NORDISKA, S.A. LUIS LUCENDO
416	66	32379	LINE NORDISKA, S.A. LUIS LUCENDO
417	67	32381	LINE NORDISKA, S.A. LUIS LUCENDO
418	68	32383	LINE NORDISKA, S.A. LUIS LUCENDO
419	SOT GAR 1	32385	CERTAIN S.L.
420	3	32387	CERTAIN S.L.
421	5	32389	CERTAIN S.L.
422	7	32391	CERTAIN S.L.
423	9	32393	CERTAIN S.L.
424	11	32395	CERTAIN S.L.
425	13	32397	CERTAIN S.L.
426	15	32399	CERTAIN S.L.

427	17	32401	CERTAIN S.L.
428	19	32403	CERTAIN S.L.
429	21	32405	CERTAIN S.L.
430	23	32407	CERTAIN S.L.
431	25	32409	CERTAIN S.L.
432	27	32411	CERTAIN S.L.
433	29	32413	CERTAIN S.L.
434	31	32415	CERTAIN S.L.
435	33	32417	CERTAIN S.L.
436	35	32226	CERTAIN S.L.
437	37	32228	CERTAIN S.L.
438	39	32230	CERTAIN S.L.
439	41	32232	CERTAIN S.L.
440	43	32234	CERTAIN S.L.
441	45	32236	CERTAIN S.L.
442	47	32238	CERTAIN S.L.
443	49	32240	BAÑOS TARRAGA, LUIS
444	51	32242	PATERNA LOPEZ, Mª DEL CARMEN
445	53	32244	ESPIN CASANOVA, BERANBE
446	SOT GAR 1	32246	CERTAIN S.L.
447	2	32248	CERTAIN S.L.
448	3	32250	CERTAIN S.L.
449	4	32252	CERTAIN S.L.
450	5	32254	CERTAIN S.L.
451	6	32256	CERTAIN S.L.
452	7	32258	CERTAIN S.L.
453	8	32260	CERTAIN S.L.
454	9	32262	CERTAIN S.L.
455	10	32264	CERTAIN S.L.
456	11	32266	CERTAIN S.L.
457	12	32268	CERTAIN S.L.
458	13	32270	CERTAIN S.L.
459	14	32272	CERTAIN S.L.
460	15	32274	CERTAIN S.L.
461	16	32276	CERTAIN S.L.
462	17	32278	CERTAIN S.L.
463	18	32280	CERTAIN S.L.
464	BAJO LOC 1	32282	CERTAIN S.L.
465	2	32284	CERTAIN S.L.
466	3	32286	CERTAIN S.L.
467	4	32288	CERTAIN S.L.
468	5	32290	CERTAIN S.L.
469	6	32292	CERTAIN S.L.
470	7	32294	CERTAIN S.L.
471	8	32296	CERTAIN S.L.
472	9	32298	CERTAIN S.L.
473	10	32300	CERTAIN S.L.
474	11	32302	CERTAIN S.L.
475	12	32304	CERTAIN S.L.
476	13	32306	CERTAIN S.L.
477	14	32308	CERTAIN S.L.
478	15	32310	CERTAIN S.L.
479	16	32312	CERTAIN S.L.
480	17	32314	CERTAIN S.L.
481	18	32316	CERTAIN S.L.
482	19	32318	CERTAIN S.L.

483	20	32320	PROMOCIONES LA BATERIA S.L.
484	21	32322	PROMOCIONES LA BATERIA S.L.
485	22	32324	CAJAMADRID
486	23	32326	CAJAMADRID
487	24	32328	CAJAMADRID
488	25	32330	CERTAIN S.L.
489	26	32332	MARTINEZ ALVAREZ, JUAN Y OTROS
490	27	32334	CERTAIN S.L.
491	28	32336	CERTAIN S.L.
492	29	32338	CERTAIN S.L.
493	30	32340	CERTAIN S.L.
494	31	32342	CERTAIN S.L.
495	32	32344	CERTAIN S.L.
496	33	32346	CERTAIN S.L.
497	34	32348	CERTAIN S.L.
498	35	32350	CERTAIN S.L.
499	36	32352	CERTAIN S.L.
500	37	32354	CERTAIN S.L.
501	38	32356	CERTAIN S.L.
502	39	32358	CERTAIN S.L.
503	40	32360	CERTAIN S.L.
504	41	32362	CABO DE TRES S.L.L.
505	42	32364	CABO DE TRES S.L.L.
506	BAJO LOC 2	32366	CERTAIN S.L.
507	4	32368	CERTAIN S.L.
508	6	32370	CERTAIN S.L.
509	8	32372	CERTAIN S.L.
510	10	32374	CERTAIN S.L.
511	12	32376	CERTAIN S.L.
512	14	32378	CERTAIN S.L.
513	16	32380	CERTAIN S.L.
514	18	32382	CERTAIN S.L.
515	20	32384	CERTAIN S.L.
516	22	32386	CERTAIN S.L.
517	24	32388	CERTAIN S.L.
518	26	32390	CERTAIN S.L.
519	28	32392	CERTAIN S.L.
520	30	32394	CERTAIN S.L.
521	32	32396	CERTAIN S.L.
522	34	32398	CERTAIN S.L.
523	36	32400	CERTAIN S.L.
524	37	32402	CERTAIN S.L.
525	38	32404	GARCIA FERRER, ANGEL
526	40	32406	GARCIA FERRER, ANGEL
527	42	32408	CAJAMADRID
528	44	32410	CAJAMADRID
529	46	32412	CERTAIN S.L.
530	48	32414	CERTAIN S.L.
531	50	32416	NABOGAMA S.L.
532	52	32418	NABOGAMA S.L.
533	54	32420	ALBACETE GARCIA, FRANCISCO
534	56	32422	ALBACETE GARCIA, FRANCISCO
535	58	32424	CERTAIN S.L.
536	60	32426	CERTAIN S.L.
537	62	32428	CERTAIN S.L.
538	64	32430	CERTAIN S.L.

539	66	32432	CERTAIN S.L.
540	68	32434	CERTAIN S.L.
541	70	32436	CERTAIN S.L.
542	72	32438	CERTAIN S.L.
543	74	32440	CERTAIN S.L.
544	76	32442	CERTAIN S.L.
545	78	32444	CERTAIN S.L.
546	80	32446	BALLESTER AMAT, JUANA
547	BAJO LOC 1	32448	CERTAIN S.L.
548	BAJO LOC 3	32450	CERTAIN S.L.
549	5	32452	CERTAIN S.L.
550	7	32454	CERTAIN S.L.
551	9	32456	CERTAIN S.L.
552	11	32458	CERTAIN S.L.
553	13	32460	CERTAIN S.L.
554	15	32462	CERTAIN S.L.
555	17	32464	CERTAIN S.L.
556	19	32466	CERTAIN S.L.
557	21	32468	CERTAIN S.L.
558	23	32470	CERTAIN S.L.
559	25	32472	CERTAIN S.L.
560	27	32474	CERTAIN S.L.
561	29	32476	CERTAIN S.L.
562	31	32478	CERTAIN S.L.
563	33	32480	CERTAIN S.L.
564	35	32482	CERTAIN S.L.
565	39	32484	LIMPIEZAS VENUS S.L.
566	41	32486	VERA GARCIA FRANCISCO
567	43	32488	CERTAIN S.L.
568	45	32490	CERTAIN S.L.
569	47	32492	CERTAIN S.L.
570	49	32494	INST. Y SERV. AUTOMATICO S.A.
571	51	32496	INST. Y SERV. AUTOMATICO S.A.
572	53	32498	INST. Y SERV. AUTOMATICO S.A.
573	55	32500	INST. Y SERV. AUTOMATICO S.A.
574	57	32502	HERNANDEZ SIMON,VICTOR Y C
575	59	32504	CERTAIN S.L.
576	61	32506	CERTAIN S.L.
577	63	32508	CERTAIN S.L.
578	65	32510	CERTAIN S.L.
579	67	32512	CERTAIN S.L.
580	69	32514	CERTAIN S.L.
581	71	32516	CERTAIN S.L.
582	73	32518	CERTAIN S.L.
583	75	32520	SORIANO CERVANTES, DIEGO
584	77	32522	SORIANO CERVANTES, DIEGO
585	79	32524	PATERNA HERNANDEZ, JUAN ANTONIO
586	81	32526	HERRERA GONZALEZ, FERNANDO V.
587	82	32528	HERRERA GONZALEZ, FERNANDO V.
588	BAJO LOC 2	32530	CERTAIN S.L.
589	4	32532	CERTAIN S.L.
590	6	32534	CERTAIN S.L.
591	8	32536	CERTAIN S.L.
592	10	32538	CERTAIN S.L.
593	12	32540	CERTAIN S.L.
594	14	32542	CERTAIN S.L.

595	16	32544	CERTAIN S.L.
596	18	32546	CERTAIN S.L.
597	20	32548	CERTAIN S.L.
598	22	32550	CERTAIN S.L.
599	24	32552	CERTAIN S.L.
600	26	32554	CERTAIN S.L.
601	28	32556	CERTAIN S.L.
602	30	32558	CERTAIN S.L.
603	32	32560	CERTAIN S.L.
604	34	32562	CERTAIN S.L.
605	36	32564	CERTAIN S.L.
606	37	32566	CERTAIN S.L.
607	38	32568	LIMPIEZAS VENUS S.L.
608	40	32570	YEPES CANDENAS, SANTIAGO
609	42	32572	CERTAIN S.L.
610	44	32574	CERTAIN S.L.
611	46	32576	CERTAIN S.L.
612	48	32578	INST. Y SERV. AUTOMATICO S.A.
613	50	32580	INST. Y SERV. AUTOMATICO S.A.
614	52	32582	INST. Y SERV. AUTOMATICO S.A.
615	54	32584	INST. Y SERV. AUTOMATICO S.A.
616	56	32586	HERNANDEZ SIMON,VICTOR Y C
617	58	32588	CERTAIN S.L.
618	60	32590	CERTAIN S.L.
619	62	32592	CERTAIN S.L.
620	64	32594	CERTAIN S.L.
621	66	32596	CERTAIN S.L.
622	68	32598	CERTAIN S.L.
623	70	32600	CERTAIN S.L.
624	72	32602	CERTAIN S.L.
625	74	32604	SORIANO CERVANTES, DIEGO
626	76	32606	SORIANO CERVANTES, DIEGO
627	78	32608	CERTAIN S.L.
628	80	32610	CERTAIN S.L.
629	82	32612	CERTAIN S.L.
630	1	32614	CERTAIN S.L.
631	3	32616	CERTAIN S.L.
632	5	32618	CERTAIN S.L.
633	7	32620	CERTAIN S.L.
634	9	32622	CERTAIN S.L.
635	11	32624	CERTAIN S.L.
636	13	32626	CERTAIN S.L.
637	15	32628	CERTAIN S.L.
638	17	32630	CERTAIN S.L.
639	19	32632	CERTAIN S.L.
640	21	32634	CERTAIN S.L.
641	23	32636	CERTAIN S.L.
642	25	32638	CERTAIN S.L.
643	27	32640	CERTAIN S.L.
644	29	32642	CERTAIN S.L.
645	31	32644	CERTAIN S.L.
646	33	32646	CERTAIN S.L.
647	35	32648	CERTAIN S.L.
648	39	32650	FUENTES MENDEZ, RAFAEL
649	41	32652	CERTAIN S.L.
650	43	32654	CERTAIN S.L.

651	45	32656	CERTAIN S.L.
652	47	32658	CERTAIN S.L.
653	49	32660	CERTAIN S.L.
654	51	32662	CERTAIN S.L.
655	53	32664	ZAPLANA ESTRADA,SERAFIN
656	55	32666	ZAPLANA ESTRADA,SERAFIN
657	57	32668	ZAPLANA ESTRADA,SERAFIN
658	59	32670	ZAPLANA ESTRADA,SERAFIN
659	61	32672	CERTAIN S.L.
660	63	32674	CERTAIN S.L.
661	65	32676	LINE NORDISKA, S.A. LUIS LUCENDO
662	67	32678	LINE NORDISKA, S.A. LUIS LUCENDO
663	69	32680	LINE NORDISKA, S.A. LUIS LUCENDO
664	71	32682	LINE NORDISKA, S.A. LUIS LUCENDO
665	73	32684	LINE NORDISKA, S.A. LUIS LUCENDO
666	75	32686	LINE NORDISKA, S.A. LUIS LUCENDO
667	77	32688	LINE NORDISKA, S.A. LUIS LUCENDO
668	79	32690	LINE NORDISKA, S.A. LUIS LUCENDO
669	81	32692	LINE NORDISKA, S.A. LUIS LUCENDO
670	83	32694	LINE NORDISKA, S.A. LUIS LUCENDO
671	BAJO LOC 2	32696	CERTAIN S.L.
672	4	32698	CERTAIN S.L.
673	6	32700	CERTAIN S.L.
674	8	32702	CERTAIN S.L.
675	10	32704	CERTAIN S.L.
676	12	32706	CERTAIN S.L.
677	14	32708	CERTAIN S.L.
678	16	32710	CERTAIN S.L.
679	18	32712	CERTAIN S.L.
680	20	32714	CERTAIN S.L.
681	22	32716	CERTAIN S.L.
682	24	32718	CERTAIN S.L.
683	26	32720	CERTAIN S.L.
684	28	32722	CERTAIN S.L.
685	30	32724	CERTAIN S.L.
686	32	32726	CERTAIN S.L.
687	34	32728	CERTAIN S.L.
688	36	32730	CERTAIN S.L.
689	38	32732	CERTAIN S.L.
690	40	32734	CERTAIN S.L.
691	42	32736	CERTAIN S.L.
692	44	32738	CERTAIN S.L.
693	46	32740	CERTAIN S.L.
694	48	32742	CERTAIN S.L.
695	50	32744	CERTAIN S.L.
696	52	32746	CERTAIN S.L.
697	54	32748	CERTAIN S.L.
698	55	32750	CERTAIN S.L.
699	56	32752	CERTAIN S.L.
700	57	32754	CERTAIN S.L.
701	58	32756	CERTAIN S.L.
702	59	32758	LINE NORDISKA, S.A. LUIS LUCENDO
703	60	32760	LINE NORDISKA, S.A. LUIS LUCENDO
704	61	32762	LINE NORDISKA, S.A. LUIS LUCENDO
705	62	32764	LINE NORDISKA, S.A. LUIS LUCENDO
706	63	32766	LINE NORDISKA, S.A. LUIS LUCENDO

707	64	32768	LINE NORDISKA, S.A. LUIS LUCENDO
708	65	32770	LINE NORDISKA, S.A. LUIS LUCENDO
709	66	32772	LINE NORDISKA, S.A. LUIS LUCENDO
710	67	32774	LINE NORDISKA, S.A. LUIS LUCENDO
711	68	32776	LINE NORDISKA, S.A. LUIS LUCENDO
712	1	32778	CERTAIN S.L.
713	3	32780	CERTAIN S.L.
714	5	32782	CERTAIN S.L.
715	7	32784	CERTAIN S.L.
716	9	32786	CERTAIN S.L.
717	11	32788	CERTAIN S.L.
718	13	32790	CERTAIN S.L.
719	15	32792	CERTAIN S.L.
720	17	32794	CERTAIN S.L.
721	19	32796	CERTAIN S.L.
722	21	32798	CERTAIN S.L.
723	23	32800	CERTAIN S.L.
724	25	32802	CERTAIN S.L.
725	27	32804	CERTAIN S.L.
726	29	32806	CERTAIN S.L.
727	31	32808	CERTAIN S.L.
728	33	32810	CERTAIN S.L.
729	35	32812	CERTAIN S.L.
730	37	32814	EXCMO. AYTO. DE CARTAGENA
731	39	32816	EXCMO. AYTO. DE CARTAGENA
732	41	32818	CERTAIN S.L.
733	43	32820	CERTAIN S.L.
734	45	32822	CERTAIN S.L.
735	47	32824	CERTAIN S.L.
736	49	32826	BAÑOS TARRAGA, LUIS
737	51	32828	PATERNA LOPEZ, M ^º DEL CARMEN
738	53	32830	ESPIN CASANOVA, BERANBE
739	BAJO LOC 1	32832	CERTAIN S.L.
740	2	32834	CERTAIN S.L.
741	3	32836	CERTAIN S.L.
742	4	32838	CERTAIN S.L.
743	5	32840	CERTAIN S.L.
744	6	32842	CERTAIN S.L.
745	7	32844	CERTAIN S.L.
746	8	32846	CERTAIN S.L.
747	9	32848	CERTAIN S.L.
748	10	32850	CERTAIN S.L.
749	11	32852	CERTAIN S.L.
750	12	32854	CERTAIN S.L.
751	13	32856	CERTAIN S.L.
752	14	32858	CERTAIN S.L.
753	15	32860	CERTAIN S.L.
754	16	32862	CERTAIN S.L.
755	17	32864	CERTAIN S.L.
756	18	32866	CERTAIN S.L.

EL PRESENTE CERTIFICADO CONSTA DE 15 PAGINAS, LO QUE CERTIFICO
A LOS EFECTOS OPORTUNOS EN CABO DE PALOS A 15 DE ENERO DE 2013.



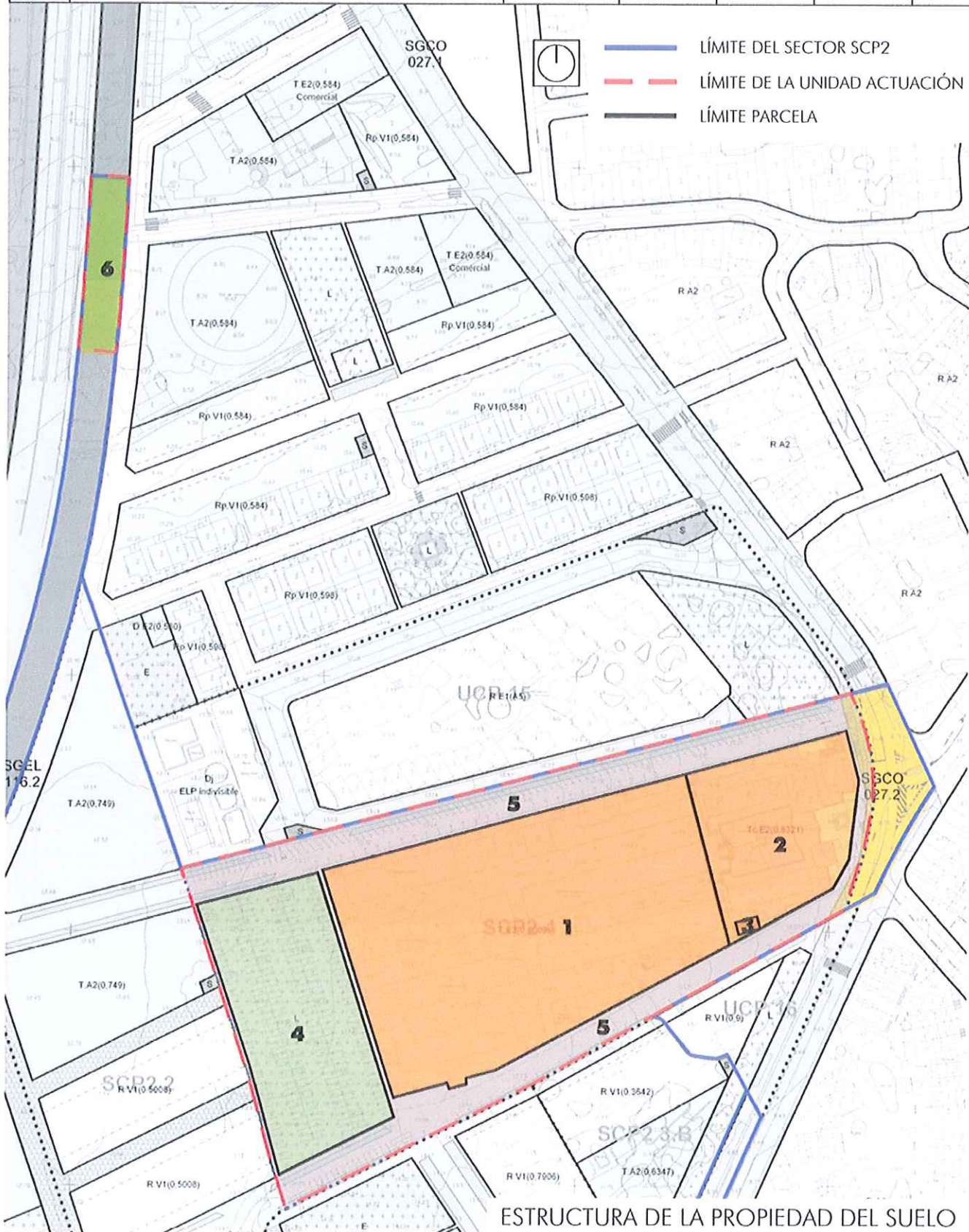
Fdo. Ana Dolores Carrión Hernández
Secretario-Administrador

A handwritten signature in blue ink, consisting of a series of loops and a long horizontal stroke extending to the right.

VºBº José García
Presidente

ANEXO 5. RELACIÓN DE PROPIETARIOS AGRUPADOS POR PROPIETARIO.

Nº EN PLANO	PROPIETARIOS	REFERENCIA CATASTRAL	SUP. S/REGISTRO	SUP. CATASTRAL	SUP. S/MEDICION	% APORT.
1 - 2 - 3	CERTAIN, S.L.	2576101YG0627N	16.714,18 m ²	17.559 m ²	16.181,59 m ²	59,97%
	RESTO DE PROPIETARIOS "CENTRO COMERCIAL LAS DUNAS"					40,03%
TOTAL EXCLUIDOS TERRENO DE DOMINIO Y USO PÚBLICO						100,00%
4 - 5	EXCELENTISIMO AYUNTAMIENTO DE CARTAGENA	---	13.706,56 m ²	---	12.948,15 m ²	100%
6	BUSINESS & RENTS S.L., CONCEPCIÓN MARTINEZ AYUSO, Y ACALIDA S.L	---	58.535,71 m ²	---	1.030,93 m ²	100%



ESTRUCTURA DE LA PROPIEDAD DEL SUELO

PROPIETARIOS

Código	Nombre	Finca	Propiedad	Coefficiente
0001	TORRECILLAS ANDRES, Mª DEL CARMEN	0001 0001	SOTANO AP. 1	0,11004
		0001 0004	AP 4	0,07336
	C/ Presidente Adolfo Suarez, 2-1B Torre 2	0001 0021	AP 21	0,13939
	03502 Benidorm Alicante	0001 0022	AP 22	0,13939
		0001 0023	AP 23	0,13939
		0001 0025	AP 25	0,12839
		0001 0026	AP 26	0,11004
		0001 0027	AP 27	0,12839
		0001 0028	AP 28	0,11004
		0001 0029	AP 29	0,13939
		Suma de coeficientes		1,21782
0002	CONSPROCOM S.L.	0001 0002	AP 2	0,07336
		0001 0003	AP 3	0,07336
	Paseo nº 12	0001 0005	AP 5	0,07336
	30530 Cieza Murcia	0001 0006	AP 6	0,07336
		0001 0007	AP 7	0,07336
		0001 0008	AP 8	0,07336
		0001 0009	AP 9	0,07336
		0001 0010	AP 10	0,07336
		0001 0011	AP 11	0,07336
		0001 0012	AP 12	0,07336
		0001 0013	AP 13	0,07336
		0001 0014	AP 14	0,05502
		0001 0015	AP 15	0,09171
		0001 0016	AP 16	0,09171
		0001 0017	AP 17	0,09171
		0001 0018	AP 18	0,09171
		0001 0019	AP 19	0,09171
		0001 0020	AP 20	0,09171
		0001 0024	AP 24	0,11004
		0001 0030	AP 30	0,13939
		0001 0031	AP 31	0,16507
		0001 0032	AP 32	0,09171
		0001 0033	AP 33	0,09171
		0001 0034	AP 34	0,09171
		0001 0035	AP 35	0,09171
		0001 0036	AP 36	0,09171
		0001 0037	AP 37	0,09171
		0001 0038	AP 38	0,05502
		0001 0039	AP 39	0,07336
		0001 0040	AP 40	0,05502
		0001 0041	AP 41	0,05502
		0001 0042	AP 42	0,05502
		0001 0043	AP 43	0,05502
		0001 0044	AP 44	0,07336
		0001 0045	AP 45	0,05502
		0001 0046	AP 46	0,07336
		0001 0047	AP 47	0,05502
		0001 0048	AP 48	0,05502
		0001 0049	AP 49	0,05502
		0001 0050	AP 50	0,05502
		0001 0051	AP 51	0,07336
		0001 0052	AP 52	0,13939
		0001 0053	AP 53	0,11004
		0001 0054	AP 54	0,11004

 Asistente Representado por

PROPIETARIOS

Código	Nombre	Finca	Propiedad	Coefficiente
		0001 0055	AP 55	0,11004
		0001 0056	AP 56	0,09171
		0001 0057	AP 57	0,09171
		0001 0058	AP 58	0,09171
		0001 0059	AP 59	0,09171
		0001 0060	AP 60	0,12839
		0001 0061	AP 61	0,09171
		0001 0062	AP 62	0,13939
		0001 0063	AP 63	0,12839
		0001 0064	AP 64	0,11004
		0001 0065	AP 65	0,11004
		0001 0066	AP 66	0,09171
		0001 0067	AP 67	0,09171
		0001 0068	AP 68	0,09171
		0001 0069	AP 69	0,09171
		0001 0070	AP 70	0,13939
		0001 0071	AP 71	0,05502
		0001 0072	AP 72	0,07336
		0001 0073	AP 73	0,07336
Suma de coeficientes				5,47292
<input type="checkbox"/> Asistente <input type="checkbox"/> Representado por				
0075 SIMO AYUSO S.L.		0001 0075	BAJO LOCAL 2	0,25164
		0001 0076	BAJO LOCAL 3	0,25164
C.C.El Mercadillo La Bodega		0001 0095	BAJO LOCAL 22	0,25164
30370 Cabo de Palos Cartagena		0001 0096	BAJO LOCAL 23	0,25164
Suma de coeficientes				1,00656
<input type="checkbox"/> Asistente <input type="checkbox"/> Representado por				
0077 MARTINEZ JIMENEZ, JOSE MARIA		0001 0077	BAJO LOCAL 4	0,25164
		0001 0078	BAJO LOCAL 5	0,25164
Av. De La Fuente, 56		0001 0092	BAJO LOCAL 19	0,32713
30385 Los Belones Cartagena		0001 0093	BAJO LOCAL 20	0,32713
		0001 0094	BAJO LOCAL 21	0,25164
Suma de coeficientes				1,40918
<input type="checkbox"/> Asistente <input type="checkbox"/> Representado por				
0079 RODRIGUEZ BARRIONUEVO, SALVADOR		0001 0079	BAJO LOCAL 6	0,25164
Ronda, 3-6º				
30201 Cartagena				
Suma de coeficientes				0,25164
<input type="checkbox"/> Asistente <input type="checkbox"/> Representado por				
0080 RODRIGUEZ SCHEID, Mª DOLORES		0001 0080	BAJO LOCAL 7	0,25164
Amancio Muñoz, 3-6º				
Cartagena				
Suma de coeficientes				0,25164
<input type="checkbox"/> Asistente <input type="checkbox"/> Representado por				
0081 ROCA NIETO, ANDRES		0001 0081	BAJO LOCAL 8	0,25164
Del Pilar 33		0082		
30383 Los Nietos		0001	BAJO LOCAL 9	0,25164
		0001 0091	BAJO LOCAL 18	0,32713
Suma de coeficientes				0,83041
<input type="checkbox"/> Asistente <input type="checkbox"/> Representado por				
0083 ESCOBAR QUESADA, JOSE		0001 0083	BAJO LOCAL 10	0,32713
Las Matildes, 1				
30366 El Algar Cartagena				
Suma de coeficientes				0,32713
<input type="checkbox"/> Asistente <input type="checkbox"/> Representado por				

PROPIETARIOS

Código	Nombre	Finca	Propiedad	Coficiente	
0084	OLMOS MARIN, JOSE MARIA		BAJO LOCAL 1	0,50327	
Zorrilla, 5		0001	0084		
30366	El Algar Cartagena	0001	BAJO LOCAL 11	0,10076	
		0001	0085	BAJO LOCAL 12	0,10076
		0001	0086	BAJO LOCAL 13	0,25164
		0001	0087	BAJO LOCAL 14	0,32713
		0001	0097	BAJO LOCAL 24	0,50327
			Suma de coeficientes	1,78683	

 Asistente Representado por

PROPIETARIOS

Código	Nombre	Finca	Propiedad	Coficiente
0098	INNOVA PRODUCTS S.L. Tucan, 28 Pozo Estrecho Murcia	0001	0098 BAJO LOCAL 25 0114	0,50327
		0001	BAJO LOCAL 41	0,50327
<input type="checkbox"/> Asistente <input type="checkbox"/> Representado por				Suma de coeficientes
				1,00654
0099	REBOLLO MUÑOZ, DIEGO Doctor Cerrada, 7 30370 Cabo de Palos Cartagena	0001	0099 BAJO LOCAL 26	0,37746
		0001	0100 BAJO LOCAL 27	0,32713
		0001	0112 BAJO LOCAL 39	0,15099
		0001	0113 BAJO LOCAL 40	0,25164
<input type="checkbox"/> Asistente <input type="checkbox"/> Representado por				Suma de coeficientes
				1,10722
0101	ESPIN MARTINEZ, GINES Carolina, 15 30300 Barrio Peral Cartagena	0001	0101 BAJO LOCAL 28	0,32713
<input type="checkbox"/> Asistente <input type="checkbox"/> Representado por				Suma de coeficientes
				0,32713
0102	CERTAIN S.L. Paseo, 12 Bajo 30530 Cieza Murcia	0001	0088 BAJO LOCAL 15 0089	0,25164
		0001	BAJO LOCAL 16	0,32713
		0001	0090 BAJO LOCAL 17	0,32713
		0001	0102 BAJO LOCAL 29	0,25164
		0001	0111 BAJO LOCAL 38	0,15099
		0001	0115 1º LOCAL 1	0,10076
		0001	0116 1º LOCAL 2	0,10076
		0001	0117 1º LOCAL 3	0,10076
		0001	0118 1º LOCAL 4	0,10076
		0001	0119 1º LOCAL 5	0,10076
		0001	0120 1º LOCAL 6	0,10076
		0001	0129 1º LOCAL 15	0,10076
		0001	0130 1º LOCAL 16	0,10076
		0001	0131 1º LOCAL 17	0,10076
		0001	0132 1º LOCAL 18	0,10076
		0001	0133 1º LOCAL 19	0,10076
		0001	0156 1º LOCAL 42	0,10076
		0001	0163 1º LOCAL 49	0,10076
		0002	0171 SOTANO GAR 1 A	0,05502
		0002	0172 SOTANO GAR 2 A	0,05502
		0002	0173 SOTANO GAR 3 A	0,05502
		0002	0174 SOTANO GAR 4 A	0,05502
		0002	0175 SOTANO GAR 5 A	0,05502
		0002	0176 SOTANO GAR 6 A	0,05502
		0002	0177 SOTANO GAR 7 A	0,05502
		0002	0178 SOTANO GAR 8 A	0,05502
		0002	0179 SOTANO GAR 9 A	0,05502
		0002	0180 SOTANO GAR 10A	0,05502
		0002	0181 SOTANO GAR 11A	0,05502
		0002	0182 SOTANO GAR 12A	0,05502
		0002	0183 SOTANO GAR 13A	0,05502
		0002	0184 SOTANO GAR 14A	0,05502
		0002	0185 SOTANO GAR 15A	0,07336
		0002	0186 SOTANO GAR 16A	0,03668
		0002	0187 SOTANO GAR 17A	0,07336
		0002	0188 SOTANO GAR 18A	0,05502
		0002	0189 SOTANO GAR 19A	0,05502
		0002	0195 SOTANO GAR 25A	0,05502
		0002	0197 SOTANO GAR 27A	0,05502
		0002	0198 SOTANO GAR 28A	0,05502

PROPIETARIOS

<i>Código</i>	<i>Nombre</i>	<i>Finca</i>	<i>Propiedad</i>	<i>Coefficiente</i>
0002		0199	SOTANO GAR 29A	0,05502
0002		0200	SOTANO GAR 30A	0,05502
0002		0201	SOTANO GAR 31A	0,05502

PROPIETARIOS

<i>Código</i>	<i>Nombre</i>	<i>Finca</i>	<i>Propiedad</i>	<i>Coefficiente</i>
0002	0202	SOTANO	GAR 32A	0,05502
0002	0203	SOTANO	GAR 33A	0,05502
0002	0204	SOTANO	GAR 34A	0,05502
0002	0205	SOTANO	GAR 35A	0,05502
0002	0206	SOTANO	GAR 36A	0,05502
0002	0207	SOTANO	GAR 37A	0,05502
0002	0208	SOTANO	GAR 38A	0,05502
0002	0209	SOTANO	GAR 39A	0,05502
0002	0210	SOTANO	GAR 40A	0,05502
0002	0211	SOTANO	GAR 41A	0,05502
0002	0212	SOTANO	GAR 42A	0,07336
0002	0213	SOTANO	GAR 2 B	0,11004
0002	0214	SOTANO	GAR 4 B	0,09171
0002	0215	SOTANO	GAR 6 B	0,09171
0002	0216	SOTANO	GAR 8 B	0,09171
0002	0217	SOTANO	GAR 10B	0,09171
0002	0218	SOTANO	GAR 12B	0,09171
0002	0219	SOTANO	GAR 14B	0,09171
0002	0220	SOTANO	GAR 16B	0,09171
0002	0221	SOTANO	GAR 18B	0,09171
0002	0222	SOTANO	GAR 20B	0,09171
0002	0223	SOTANO	GAR 22B	0,09171
0002	0224	SOTANO	GAR 24B	0,09171
0002	0225	SOTANO	GAR 26B	0,09171
0002	0226	SOTANO	GAR 28B	0,09171
0002	0227	SOTANO	GAR 30B	0,11004
0002	0228	SOTANO	GAR 32B	0,07336
0002	0229	SOTANO	GAR 34B	0,11004
0002	0230	SOTANO	GAR 36B	0,09171
0002	0231	SOTANO	GAR 37B	0,11004
0002	0236	SOTANO	GAR 46B	0,09171
0002	0237	SOTANO	GAR 48B	0,09171
0002	0242	SOTANO	GAR 58B	0,09171
0002	0243	SOTANO	GAR 60B	0,09171
0002	0244	SOTANO	GAR 62B	0,09171
0002	0245	SOTANO	GAR 64B	0,09171
0002	0246	SOTANO	GAR 66B	0,09171
0002	0247	SOTANO	GAR 68B	0,09171
0002	0248	SOTANO	GAR 70B	0,09171
0002	0249	SOTANO	GAR 72B	0,09171
0002	0250	SOTANO	GAR 74B	0,09171
0002	0251	SOTANO	GAR 76	0,09171
0002	0252	SOTANO	GAR 78B	0,09171
0002	0254	SOTANO	GAR 1 B	0,11004
0002	0255	SOTANO	GAR 3 B	0,07336
0002	0256	SOTANO	GAR 5 B	0,11004
0002	0257	SOTANO	GAR 7 B	0,09171
0002	0258	SOTANO	GAR 9 B	0,09171
0002	0259	SOTANO	GAR 11B	0,09171
0002	0260	SOTANO	GAR 13B	0,09171
0002	0261	SOTANO	GAR 15B	0,11004
0002	0262	SOTANO	GAR 17B	0,07336
0002	0263	SOTANO	GAR 19B	0,11004
0002	0264	SOTANO	GAR 21B	0,09171
0002	0265	SOTANO	GAR 23B	0,09171
0002	0266	SOTANO	GAR 25B	0,09171

PROPIETARIOS

Código	Nombre	Finca	Propiedad	Coficiente
0002	0267	SOTANO	GAR 27B	0,09171
0002	0268	SOTANO	GAR 29B	0,09171
0002	0269	SOTANO	GAR 31B	0,09171
0002	0270	SOTANO	GAR 33B	0,09171
0002	0271	SOTANO	GAR 35B	0,11004
0002	0274	SOTANO	GAR 43B	0,09171
0002	0275	SOTANO	GAR 45B	0,09171
0002	0276	SOTANO	GAR 47B	0,09171
0002	0282	SOTANO	GAR 59B	0,09171
0002	0283	SOTANO	GAR 61B	0,09171
0002	0284	SOTANO	GAR 63B	0,09171
0002	0285	SOTANO	GAR 65B	0,09171
0002	0286	SOTANO	GAR 67B	0,09171
0002	0287	SOTANO	GAR 69B	0,09171
0002	0288	SOTANO	GAR 71B	0,09171
0002	0289	SOTANO	GAR 73B	0,09171
0002	0295	SOTANO	GAR 2 C	0,11004
0002	0296	SOTANO	GAR 4 C	0,11004
0002	0297	SOTANO	GAR 6 C	0,07336
0002	0298	SOTANO	GAR 8 C	0,11004
0002	0299	SOTANO	GAR 10C	0,09171
0002	0300	SOTANO	GAR 12C	0,09171
0002	0301	SOTANO	GAR 14C	0,09171
0002	0302	SOTANO	GAR 16C	0,09171
0002	0303	SOTANO	GAR 18C	0,11004
0002	0304	SOTANO	GAR 20C	0,07336
0002	0305	SOTANO	GAR 22C	0,11004
0002	0306	SOTANO	GAR 24C	0,09171
0002	0307	SOTANO	GAR 26C	0,09171
0002	0308	SOTANO	GAR 28C	0,09171
0002	0309	SOTANO	GAR 30C	0,09171
0002	0310	SOTANO	GAR 32C	0,09171
0002	0311	SOTANO	GAR 34C	0,09171
0002	0312	SOTANO	GAR 36C	0,09171
0002	0313	SOTANO	GAR 37C	0,11004
0002	0316	SOTANO	GAR 42C	0,09171
0002	0317	SOTANO	GAR 44C	0,09171
0002	0318	SOTANO	GAR 46C	0,09171
0002	0324	SOTANO	GAR 58C	0,09171
0002	0325	SOTANO	GAR 60C	0,09171
0002	0326	SOTANO	GAR 62C	0,09171
0002	0327	SOTANO	GAR 64C	0,09171
0002	0328	SOTANO	GAR 66C	0,09171
0002	0329	SOTANO	GAR 68C	0,09171
0002	0330	SOTANO	GAR 70C	0,09171
0002	0331	SOTANO	GAR 72C	0,09171
0002	0334	SOTANO	GAR 78C	0,09171
0002	0335	SOTANO	GAR 80C	0,09171
0002	0336	SOTANO	GAR 82C	0,11004
0002	0337	SOTANO	GAR 1 C	0,09171
0002	0338	SOTANO	GAR 3 C	0,11004
0002	0339	SOTANO	GAR 5 C	0,07336
0002	0340	SOTANO	GAR 7 C	0,11004
0002	0341	SOTANO	GAR 9 C	0,09171
0002	0342	SOTANO	GAR 11C	0,09171
0002	0343	SOTANO	GAR 13C	0,09171

PROPIETARIOS .

<i>Código</i>	<i>Nombre</i>	<i>Finca</i>	<i>Propiedad</i>	<i>Coficiente</i>
0002	0344	SOTANO	GAR 15C	0,09171
0002	0345	SOTANO	GAR 17C	0,11004
0002	0346	SOTANO	GAR 19C	0,07336
0002	0347	SOTANO	GAR 21C	0,11004
0002	0348	SOTANO	GAR 23C	0,09171
0002	0349	SOTANO	GAR 25C	0,09171
0002	0350	SOTANO	GAR 27C	0,09171
0002	0351	SOTANO	GAR 29C	0,09171
0002	0352	SOTANO	GAR 31C	0,09171
0002	0356	SOTANO	GAR 41C	0,09171
0002	0357	SOTANO	GAR 43C	0,09171
0002	0358	SOTANO	GAR 45C	0,09171
0002	0359	SOTANO	GAR 47C	0,09171
0002	0360	SOTANO	GAR 49C	0,09171
0002	0361	SOTANO	GAR 51C	0,09171
0002	0366	SOTANO	GAR 61C	0,09171
0002	0367	SOTANO	GAR 63C	0,09171
0002	0378	SOTANO	GAR 2 D	0,16507
0002	0379	SOTANO	GAR 4 D	0,07336
0002	0380	SOTANO	GAR 6 D	0,11004
0002	0381	SOTANO	GAR 8 D	0,09171
0002	0382	SOTANO	GAR 10D	0,09171
0002	0383	SOTANO	GAR 12D	0,09171
0002	0384	SOTANO	GAR 14D	0,09171
0002	0385	SOTANO	GAR 16D	0,11004
0002	0386	SOTANO	GAR 18D	0,07336
0002	0387	SOTANO	GAR 20D	0,11004
0002	0388	SOTANO	GAR 22D	0,09171
0002	0389	SOTANO	GAR 24D	0,09171
0002	0390	SOTANO	GAR 26D	0,09171
0002	0391	SOTANO	GAR 28D	0,09171
0002	0392	SOTANO	GAR 30D	0,09171
0002	0393	SOTANO	GAR 32D	0,12839
0002	0396	SOTANO	GAR 38D	0,11004
0002	0397	SOTANO	GAR 40D	0,09171
0002	0398	SOTANO	GAR 42D	0,09171
0002	0399	SOTANO	GAR 44D	0,09171
0002	0400	SOTANO	GAR 46D	0,09171
0002	0401	SOTANO	GAR 48D	0,09171
0002	0402	SOTANO	GAR 50D	0,09171
0002	0403	SOTANO	GAR 52D	0,09171
0002	0404	SOTANO	GAR 54D	0,09171
0002	0405	SOTANO	GAR 55D	0,07336
0002	0406	SOTANO	GAR 56D	0,07336
0002	0407	SOTANO	GAR 57D	0,07336
0002	0408	SOTANO	GAR 58D	0,07336
0002	0419	SOTANO	GAR 1 D	0,13939
0002	0420	SOTANO	GAR 3 D	0,09171
0002	0421	SOTANO	GAR 5 D	0,09171
0002	0422	SOTANO	GAR 7 D	0,09171
0002	0423	SOTANO	GAR 9 D	0,09171
0002	0424	SOTANO	GAR 11D	0,09171
0002	0425	SOTANO	GAR 13D	0,09171
0002	0426	SOTANO	GAR 15D	0,09171
0002	0427	SOTANO	GAR 17D	0,09171
0002	0428	SOTANO	GAR 19D	0,09171

PROPIETARIOS

Código	Nombre	Finca	Propiedad	Coficiente
0002	0429	SOTANO	GAR 21D	0,09171
0002	0430	SOTANO	GAR 23D	0,09171
0002	0431	SOTANO	GAR 25D	0,09171
0002	0432	SOTANO	GAR 27D	0,09171
0002	0433	SOTANO	GAR 29D	0,09171
0002	0434	SOTANO	GAR 31D	0,11004
0002	0435	SOTANO	GAR 33D	0,07336
0002	0436	SOTANO	GAR 35D	0,12839
0002	0437	SOTANO	GAR 37D	0,52456
0002	0438	SOTANO	GAR 39D	0,09171
0002	0439	SOTANO	GAR 41D	0,09171
0002	0440	SOTANO	GAR 43C	0,09171
0002	0441	SOTANO	GAR 45D	0,13939
0002	0442	SOTANO	GAR 47D	0,13939
0002	0446	SOTANO	GAR 1 E	0,12839
0002	0447	SOTANO	GAR 2 E	0,09171
0002	0448	SOTANO	GAR 3 E	0,09171
0002	0449	SOTANO	GAR 4 E	0,09171
0002	0450	SOTANO	GAR 5 E	0,09171
0002	0451	SOTANO	GAR 6 E	0,09171
0002	0452	SOTANO	GAR 7 E	0,09171
0002	0453	SOTANO	GAR 8 E	0,09171
0002	0454	SOTANO	GAR 9 E	0,09171
0002	0455	SOTANO	GAR 10E	0,09171
0002	0456	SOTANO	GAR 11E	0,09171
0002	0457	SOTANO	GAR 12E	0,09171
0002	0458	SOTANO	GAR 13E	0,09171
0002	0459	SOTANO	GAR 14E	0,07336
0002	0460	SOTANO	GAR 15E	0,07336
0002	0461	SOTANO	GAR 16E	0,07336
0002	0462	SOTANO	GAR 17E	0,03668
0002	0463	SOTANO	GAR 18E	0,07336
0002	0464	BAJO LOCAL	1 A	0,15099
0002	0465	BAJO LOCAL	2 A	0,15099
0002	0466	BAJO LOCAL	3 A	0,15099
0002	0467	BAJO LOCAL	4 A	0,15099
0002	0468	BAJO LOCAL	5 A	0,15099
0002	0469	BAJO LOCAL	6 A	0,15099
0002	0470	BAJO LOCAL	7 A	0,15099
0002	0471	BAJO LOCAL	8 A	0,15099
0002	0472	BAJO LOCAL	9 A	0,15099
0002	0473	BAJO LOCAL	10A	0,15099
0002	0474	BAJO LOCAL	11A	0,15099
0002	0475	BAJO LOCAL	12A	0,15099
0002	0476	BAJO LOCAL	13A	0,15099
0002	0477	BAJO LOCAL	14A	0,15099
0002	0478	BAJO LOCAL	15A	0,32713
0002	0479	BAJO LOCAL	16A	0,15099
0002	0480	BAJO LOCAL	17A	0,25164
0002	0481	BAJO LOCAL	18A	0,15099
0002	0482	BAJO LOCAL	19A	0,10076
0002	0488	BAJO LOCAL	25A	0,15099
0002	0490	BAJO LOCAL	27A	0,15099
0002	0491	BAJO LOCAL	28A	0,15099
0002	0492	BAJO LOCAL	29A	0,15099
0002	0493	BAJO LOCAL	30A	0,15099

PROPIETARIOS

<i>Código</i>	<i>Nombre</i>	<i>Finca</i>	<i>Propiedad</i>	<i>Coficiente</i>
0002	0494	BAJO LOCAL 31A		0,15099
0002	0495	BAJO LOCAL 32A		0,15099
0002	0496	BAJO LOCAL 33A		0,15099
0002	0497	BAJO LOCAL 34A		0,15099
0002	0498	BAJO LOCAL 35A		0,15099
0002	0499	BAJO LOCAL 36A		0,15099
0002	0500	BAJO LOCAL 37A		0,15099
0002	0501	BAJO LOCAL 38A		0,15099
0002	0502	BAJO LOCAL 39A		0,15099
0002	0503	BAJO LOCAL 40A		0,15099
0002	0506	BAJO LOCAL 2 B		0,15099
0002	0507	BAJO LOCAL 4 B		0,15099
0002	0508	BAJO LOCAL 6 B		0,15099
0002	0509	BAJO LOCAL 8 B		0,15099
0002	0510	BAJO LOCAL 10B		0,15099
0002	0511	BAJO LOCAL 12B		0,15099
0002	0512	BAJO LOCAL 14B		0,15099
0002	0513	BAJO LOCAL 16B		0,15099
0002	0514	BAJO LOCAL 18B		0,15099
0002	0515	BAJO LOCAL 20B		0,15099
0002	0516	BAJO LOCAL 22B		0,15099
0002	0517	BAJO LOCAL 24B		0,15099
0002	0518	BAJO LOCAL 26B		0,15099
0002	0519	BAJO LOCAL 28B		0,15099
0002	0520	BAJO LOCAL 30B		0,32713
0002	0521	BAJO LOCAL 32B		0,10076
0002	0522	BAJO LOCAL 34B		0,25164
0002	0523	BAJO LOCAL 36B		0,15099
0002	0524	BAJO LOCAL 37B		0,15099
0002	0529	BAJO LOCAL 46B		0,15099
0002	0530	BAJO LOCAL 48B		0,15099
0002	0535	BAJO LOCAL 58B		0,15099
0002	0536	BAJO LOCAL 60B		0,15099
0002	0537	BAJO LOCAL 62B		0,15099
0002	0538	BAJO LOCAL		0,15099
0002	0539	BAJO LOCAL 66B		0,15099
0002	0540	BAJO LOCAL 68B		0,15099
0002	0541	BAJO LOCAL 70B		0,15099
0002	0542	BAJO LOCAL 72B		0,15099
0002	0543	BAJO LOCAL 74B		0,15099
0002	0544	BAJO LOCAL 76B		0,15099
0002	0545	BAJO LOCAL 78B		0,15099
0002	0547	BAJO LOCAL 1 A		0,25164
0002	0548	BAJO LOCAL 3 B		0,10076
0002	0549	BAJO LOCAL 5 B		0,32713
0002	0550	BAJO LOCAL 7 B		0,15099
0002	0551	BAJO LOCAL 9 B		0,15099
0002	0552	BAJO LOCAL 11B		0,15099
0002	0553	BAJO LOCAL 13B		0,15099
0002	0554	BAJO LOCAL 15B		0,32713
0002	0555	BAJO LOCAL 17B		0,10076
0002	0556	BAJO LOCAL 19B		0,25164
0002	0557	BAJO LOCAL 21B		0,15099
0002	0558	BAJO LOCAL 23B		0,15099
0002	0559	BAJO LOCAL 25B		0,15099
0002	0560	BAJO LOCAL 27B		0,15099

PROPIETARIOS

<i>Código</i>	<i>Nombre</i>	<i>Finca</i>	<i>Propiedad</i>	<i>Coficiente</i>
0002	0561	BAJO LOCAL 29B		0,15099
0002	0562	BAJO LOCAL 31B		0,15099
0002	0563	BAJO LOCAL 33B		0,15099
0002	0564	BAJO LOCAL 35B		0,15099
0002	0567	BAJO LOCAL 43B		0,15099
0002	0568	BAJO LOCAL 45B		0,15099
0002	0569	BAJO LOCAL 47B		0,15099
0002	0575	BAJO LOCAL 59B		0,15099
0002	0576	BAJO LOCAL 61B		0,15099
0002	0577	BAJO LOCAL 63B		0,15099
0002	0578	BAJO LOCAL 65B		0,15099
0002	0579	BAJO LOCAL 67B		0,15099
0002	0580	BAJO LOCAL 69B		0,15099
0002	0581	BAJO LOCAL 71B		0,15099
0002	0582	BAJO LOCAL 73B		0,15099
0002	0588	BAJO LOCAL 2 C		0,15099
0002	0589	BAJO LOCAL 4 C		0,25164
0002	0590	BAJO LOCAL 6 C		0,10076
0002	0591	BAJO LOCAL 8 C		0,32713
0002	0592	BAJO LOCAL 10C		0,15099
0002	0593	BAJO LOCAL 12C		0,15099
0002	0594	BAJO LOCAL 14C		0,15099
0002	0595	BAJO LOCAL 16C		0,15099
0002	0596	BAJO LOCAL 18C		0,32713
0002	0597	BAJO LOCAL 20C		0,10076
0002	0598	BAJO LOCAL 22C		0,25164
0002	0599	BAJO LOCAL 24C		0,15099
0002	0600	BAJO LOCAL 26C		0,15099
0002	0601	BAJO LOCAL 28C		0,15099
0002	0602	BAJO LOCAL		0,15099
0002	0603	BAJO LOCAL 32C		0,15099
0002	0604	BAJO LOCAL 34C		0,15099
0002	0605	BAJO LOCAL 36C		0,15099
0002	0606	BAJO LOCAL 37C		0,15099
0002	0609	BAJO LOCAL 42C		0,15099
0002	0610	BAJO LOCAL 44C		0,15099
0002	0611	BAJO LOCAL 46C		0,15099
0002	0617	BAJO LOCAL 58C		0,15099
0002	0618	BAJO LOCAL 60C		0,15099
0002	0619	BAJO LOCAL 62C		0,15099
0002	0620	BAJO LOCAL 64C		0,15099
0002	0621	BAJO LOCAL 66C		0,15099
0002	0622	BAJO LOCAL 68C		0,15099
0002	0623	BAJO LOCAL 70C		0,15099
0002	0624	BAJO LOCAL 72C		0,15099
0002	0627	BAJO LOCAL 78C		0,15099
0002	0628	BAJO LOCAL 80C		0,15099
0002	0629	BAJO LOCAL 82C		0,15099
0002	0630	BAJO LOCAL 1 C		0,15099
0002	0631	BAJO LOCAL 3 C		0,32713
0002	0632	BAJO LOCAL 5 C		0,10076
0002	0633	BAJO LOCAL 7 C		0,32713
0002	0634	BAJO LOCAL 9 C		0,15099
0002	0635	BAJO LOCAL 11C		0,15099
0002	0636	BAJO LOCAL 13C		0,15099
0002	0637	BAJO LOCAL 15C		0,15099

PROPIETARIOS

<i>Código</i>	<i>Nombre</i>	<i>Finca</i>	<i>Propiedad</i>	<i>Coficiente</i>
0002	0638	BAJO LOCAL 17C		0,32713
0002	0639	BAJO LOCAL 19C		0,10076
0002	0640	BAJO LOCAL 21C		0,25164
0002	0641	BAJO LOCAL 23C		0,15099
0002	0642	BAJO LOCAL 25C		0,15099
0002	0643	BAJO LOCAL 27C		0,15099
0002	0644	BAJO LOCAL 29C		0,15099
0002	0645	BAJO LOCAL 31C		0,15099
0002	0646	BAJO LOCAL 33C		0,15099
0002	0647	BAJO LOCAL 35C		0,15099
0002	0649	BAJO LOCAL 41C		0,15099
0002	0650	BAJO LOCAL 43C		0,15099
0002	0651	BAJO LOCAL 45C		0,15099
0002	0652	BAJO LOCAL 47C		0,15099
0002	0653	BAJO LOCAL 49C		0,15099
0002	0654	BAJO LOCAL 51C		0,15099
0002	0659	BAJO LOCAL 61C		0,15099
0002	0660	BAJO LOCAL 63C		0,15099
0002	0671	BAJO LOCAL 2 D		0,25164
0002	0672	BAJO LOCAL 4 D		0,10076
0002	0673	BAJO LOCAL 6 D		0,32713
0002	0674	BAJO LOCAL 8 D		0,15099
0002	0675	BAJO LOCAL 10D		0,15099
0002	0676	BAJO LOCAL 12D		0,15099
0002	0677	BAJO LOCAL 14C		0,15099
0002	0678	BAJO LOCAL 16D		0,32713
0002	0679	BAJO LOCAL 18D		0,10076
0002	0680	BAJO LOCAL 20D		0,25164
0002	0681	BAJO LOCAL 22D		0,15099
0002	0682	BAJO LOCAL 24D		0,15099
0002	0683	BAJO LOCAL 26D		0,15099
0002	0684	BAJO LOCAL 28D		0,15099
0002	0685	BAJO LOCAL 30D		0,15099
0002	0686	BAJO LOCAL 32D		0,15099
0002	0687	BAJO LOCAL 34D		0,15099
0002	0688	BAJO LOCAL 36D		0,15099
0002	0689	BAJO LOCAL 38D		0,15099
0002	0690	BAJO LOCAL 40D		0,15099
0002	0691	BAJO LOCAL 42C		0,15099
0002	0692	BAJO LOCAL 44D		0,15099
0002	0693	BAJO LOCAL 46D		0,15099
0002	0694	BAJO LOCAL 48D		0,15099
0002	0695	BAJO LOCAL 50D		0,15099
0002	0696	BAJO LOCAL 52D		0,15099
0002	0697	BAJO LOCAL 54D		0,15099
0002	0698	BAJO LOCAL 55D		0,15099
0002	0699	BAJO LOCAL 56D		0,15099
0002	0700	BAJO LOCAL 57D		0,15099
0002	0701	BAJO LOCAL 58D		0,15099
0002	0712	BAJO LOCAL 1 D		0,15099
0002	0713	BAJO LOCAL 3		0,15099
0002	0714	BAJO LOCAL 5 D		0,15099
0002	0715	BAJO LOCAL 7 D		0,15099
0002	0716	BAJO LOCAL 9 D		0,15099
0002	0717	BAJO LOCAL 11D		0,15099
0002	0718	BAJO LOCAL 13D		0,15099

PROPIETARIOS

Código	Nombre	Finca	Propiedad	Coficiente
		0002 0719	BAJO LOCAL 15D	0,15099
		0002 0720	BAJO LOCAL 17D	0,15099
		0002 0721	BAJO LOCAL 19D	0,15099
		0002 0722	BAJO LOCAL 21D	0,15099
		0002 0723	BAJO LOCAL 23D	0,15099
		0002 0724	BAJO LOCAL 25D	0,15099
		0002 0725	BAJO LOCAL 27D	0,15099
		0002 0726	BAJO LOCAL 29D	0,15099
		0002 0727	BAJO LOCAL 31D	0,25164
		0002 0728	BAJO LOCAL 33D	0,10076
		0002 0729	BAJO LOCAL 35D	0,32713
		0002 0732	BAJO LOCAL 41D	0,25164
		0002 0733	BAJO LOCAL 43D	0,25164
		0002 0734	BAJO LOCAL 45D	0,25164
		0002 0735	BAJO LOCAL 47D	0,25164
		0002 0739	BAJO LOCAL 1 E	0,15099
		0002 0740	BAJO LOCAL 2 E	0,15099
		0002 0741	BAJO LOCAL 3 E	0,15099
		0002 0742	BAJO LOCAL 4 E	0,15099
		0002 0743	BAJO LOCAL 5 E	0,15099
		0002 0744	BAJO LOCAL 6 E	0,15099
		0002 0745	BAJO LOCAL 7 E	0,15099
		0002 0746	BAJO LOCAL 8 E	0,15099
		0002 0747	BAJO LOCAL 9 E	0,15099
		0002 0748	BAJO LOCAL 10E	0,15099
		0002 0749	BAJO LOCAL 11E	0,15099
		0002 0750	BAJO LOCAL 12E	0,15099
		0002 0751	BAJO LOCAL 13E	0,15099
		0002 0752	BAJO LOCAL 14E	0,15099
		0002 0753	BAJO LOCAL 15E	0,15099
		0002 0754	BAJO LOCAL 16E	0,25164
		0002 0755	BAJO LOCAL 17E	0,10076
		0002 0756	BAJO LOCAL 18E	0,32713
			Suma de coeficientes	59,97077
<input type="checkbox"/> Asistente <input type="checkbox"/> Representado por				
0103 MARTINEZ GARCIA, JOSE MARIA		0001 0103	BAJO LOCAL 30	0,32713
Arandino, 3		0109		
30370 Cabo de Palos Cartagena		0001	BAJO LOCAL 36	0,10076
			Suma de coeficientes	0,42789
<input type="checkbox"/> Asistente <input type="checkbox"/> Representado por				
0104 MARTINO LIGATO		0001 0104	BAJO LOCAL 31	0,32713
Via Bussana, Becchia, 93				
18038 San Remo Imperia Italia				
			Suma de coeficientes	0,32713
<input type="checkbox"/> Asistente <input type="checkbox"/> Representado por				
0106 CANOVAS JARA, ESPERANZA		0001 0106	BAJO LOCAL 33	0,15099
C.C. El mercadillo, 1ª Linea Local 33		0107		
30370 Cabo de Palos		0001	BAJO LOCAL 34	0,32713
		0001 0108	BAJO LOCAL 35	0,10076
			Suma de coeficientes	0,57888
<input type="checkbox"/> Asistente <input type="checkbox"/> Representado por				
0110 HERNANDEZ SANCHEZ, Mª DE LA CRUZ		0001 0110	BAJO LOCAL 37	0,10076
Coros y Danzas,2-4ºF				
30500 Molina de Segura Murcia				
			Suma de coeficientes	0,10076
<input type="checkbox"/> Asistente <input type="checkbox"/> Representado por				

PROPIETARIOS

<i>Código</i>	<i>Nombre</i>	<i>Finca</i>	<i>Propiedad</i>	<i>Coficiente</i>
0121	GUY EDOUARD ROGER DEWULF		1º LOCAL 7	0,10076
	Cabo Romano, Esc 7-nº 2B	0001 8122		
	30380 la Manga	0001	1º LOCAL 8	0,10076
			Suma de coeficientes	0,20152

 Asistente Representado por

PROPIETARIOS

Código	Nombre	Finca	Propiedad	Coficiente	
0123	ALVAREZ MENENDEZ, ELADIO Cabo Romano, Esc.7-nº2B 30380 La Manga	0001 0123	1º LOCAL 9	0,10076	
		0124			
		0001	1º LOCAL 10	0,10076	
<input type="checkbox"/> Asistente <input type="checkbox"/> Representado por				Suma de coeficientes	0,20152
0125	PEREZ MENDOZA, JUAN Mayor 43-4ºE Ed. Union 30360 La Union Murcia	0001 0125	1º LOCAL 11	0,10076	
		0126			
		0001	1º LOCAL 12	0,10076	
		0001	0127 1º LOCAL 13	0,10076	
		0001	0128 1º LOCAL 14	0,10076	
		0001	0134 1º LOCAL 20	0,10076	
		0001	0135 1º LOCAL 21	0,10076	
		0001	0136 1º LOCAL 22	0,10076	
		0001	0137 1º LOCAL 23	0,10076	
		0001	0138 1º LOCAL 24	0,10076	
<input type="checkbox"/> Asistente <input type="checkbox"/> Representado por				Suma de coeficientes	0,90684
0139	COPEDE S.A. Carlos III, nº 14 Bajo 30201 Cartagena	0001 0139	1º LOCAL 25	0,10076	
		0140			
		0001	1º LOCAL 26	0,10076	
		0001	0141 1º LOCAL 27	0,10076	
		0001	0142 1º LOCAL 28	0,10076	
		0001	0143 1º LOCAL 29	0,10076	
		0001	0144 1º LOCAL 30	0,10076	
		0001	0145 1º LOCAL 31	0,10076	
		0001	0146 1º LOCAL 32	0,10076	
		0001	0147 1º LOCAL 33	0,10076	
		0001	0148 1º LOCAL 34	0,25164	
		0001	0149 1º LOCAL 35	0,25164	
		0001	0150 1º LOCAL 36	0,10076	
<input type="checkbox"/> Asistente <input type="checkbox"/> Representado por				Suma de coeficientes	1,51088
0151	CAJAMAR Pz. Barcelona, 5 04006 Almeria	0001 0105	BAJO LOCAL 32	0,75491	
		0151			
		0001	1º LOCAL 37	0,25164	
		0001	0152 1º LOCAL 38	0,25164	
		0001	0153 1º LOCAL 39	0,15099	
		0001	0154 1º LOCAL 40	0,15099	
<input type="checkbox"/> Asistente <input type="checkbox"/> Representado por				Suma de coeficientes	1,56017
0155	GUILLEN CAMPOS, BLANCA MARIA Fuencarral, 156-6ºD 28010 Madrid	0001 0155	1º LOCAL 41	0,10076	
<input type="checkbox"/> Asistente <input type="checkbox"/> Representado por				Suma de coeficientes	0,10076
0157	MARTIN GARCIA-ROJO, ANTONIA Carmen Conde, 71-3ºB 30204 Cartagena	0001 0157	1º LOCAL 43	0,10076	
		0164			
		0001	1º LOCAL 50	0,10076	
<input type="checkbox"/> Asistente <input type="checkbox"/> Representado por				Suma de coeficientes	0,20152
0158	GENERAL DE ESTRUCTURAS, OBRAS Y CIMENT. Juan Hurtado de Mendoza, 13 Of 9 28036 Madrid	0001 0158	1º LOCAL 44	0,10076	
		0159			
		0001	1º LOCAL 45	0,10076	
		0001	0165 1º LOCAL 51	0,10076	
		0001	0166 1º LOCAL 52	0,10076	
<input type="checkbox"/> Asistente <input type="checkbox"/> Representado por				Suma de coeficientes	0,40304

PROPIETARIOS

Código	Nombre	Finca	Propiedad	Coficiente
0160	CORTES HERNANZ, VISITACION Fidias, 1 28230 Las Rozas Madrid	0001	0180 1º LOCAL 46	0,10076
		0001	1º LOCAL 47	0,10076
		0001	0162 1º LOCAL 48	0,10076
		0001	0167 1º LOCAL 53	0,10076
		0001	0168 1º LOCAL 54	0,10076
			Suma de coeficientes	0,50380

 Asistente Representado por

PROPIETARIOS

Código	Nombre	Finca	Propiedad	Coficiente
0169	GARCIA VIDAL, JUAN ANTONIO	0001 0169	1º LOCAL 55	0,10076
	Callejón de Marín,s/n 1ºD	0170		
30370	Cabo de Palos	0001	1º LOCAL 56	0,10076
				Suma de coeficientes
				0,20152
<input type="checkbox"/>	Asistente	<input type="checkbox"/>	Representado por	
0190	PROMOCIONES LA BATERIA S.L.	0002 0190	SOTANO GAR 20A	0,05502
	Del Pilar, 2	0191		
30310	Los Dolores Cartagena	0002	SOTANO GAR 21A	0,05502
		0002 0483	BAJO LOCAL 20A	0,10076
		0002 0484	BAJO LOCAL 21A	0,15099
				Suma de coeficientes
				0,36179
<input type="checkbox"/>	Asistente	<input type="checkbox"/>	Representado por	
0192	CAJA DE AHORROS Y MONTE DE PIEDAD MADRID	0002 0192	SOTANO GAR 22A	0,07336
	Pintor Sorolla, nº 8	0193		
46002	Valencia	0002	SOTANO GAR 23A	0,03668
		0002 0194	SOTANO GAR 24A	0,11004
		0002 0234	SOTANO GAR 42B	0,11004
		0002 0235	SOTANO GAR 44B	0,11004
		0002 0485	BAJO LOCAL 22A	0,25164
		0002 0486	BAJO LOCAL 23A	0,10076
		0002 0487	BAJO LOCAL 24A	0,32713
		0002 0527	BAJO LOCAL 42B	0,25165
		0002 0528	BAJO LOCAL 44B	0,32713
				Suma de coeficientes
				1,69847
<input type="checkbox"/>	Asistente	<input type="checkbox"/>	Representado por	
0196	MARTINEZ ALVAREZ, JUAN	0002 0196	SOTANO GAR 26A	0,05502
	Olimpia, 6- 4ºD	0489		
30204	Cartagena	0002	BAJO LOCAL 26A	0,15099
				Suma de coeficientes
				0,20601
<input type="checkbox"/>	Asistente	<input type="checkbox"/>	Representado por	
0232	GARCIA FERRER, ANGEL	0002 0232	SOTANO GAR 38B	0,09171
	Miguel Angel, 15-7ºB Iz	0233		
28932	Mostoles Madrid	0002	SOTANO GAR 40B	0,09171
		0002 0525	BAJO LOCAL 38B	0,15099
		0002 0526	BAJO LOCAL 40B	0,15099
				Suma de coeficientes
				0,48540
<input type="checkbox"/>	Asistente	<input type="checkbox"/>	Representado por	
0238	NABOGAMA S.L.	0002 0238	SOTANO GAR 50B	0,09171
	La Fuente, 90	0239		
30385	Los Belones Cartagena	0002	SOTANO GAR 52B	0,09171
		0002 0531	BAJO LOCAL 50B	0,15099
		0002 0532	BAJO LOCAL 52B	0,15099
				Suma de coeficientes
				0,48540
<input type="checkbox"/>	Asistente	<input type="checkbox"/>	Representado por	
0240	ALBACETE GARCIA, FRANCISCO	0002 0240	SOTANO GAR 54B	0,09171
	Oso Blanco, 22	0241		
30366	El Algar Cartagena	0002	SOTANO GAR 56B	0,09171
		0002 0533	BAJO LOCAL 54B	0,15099
		0002 0534	BAJO LOCAL 56B	0,15099
				Suma de coeficientes
				0,48540
<input type="checkbox"/>	Asistente	<input type="checkbox"/>	Representado por	
0253	BALLESTER AMAT, JUANA	0002 0253	SOTANO GAR 80B	0,09171
	Triplas, 26-1º Izq	0546		
30370	Cabo de Palos Cartagena	0002	BAJO LOCAL 80B	0,15099
				Suma de coeficientes
				0,24270
<input type="checkbox"/>	Asistente	<input type="checkbox"/>	Representado por	
0272	LIMPIEZAS VENUS S.L.	0002 0272	SOTANO GAR 39B	0,11004

PROPIETARIOS

<i>Código</i>	<i>Nombre</i>	<i>Finca</i>	<i>Propiedad</i>	<i>Coficiente</i>
		0002	SOTANO GAR 38C	0,11004
Bucares Parc. 105 P.I.Cabezo Beaza 30395 Cartagena		0314 0565		
		0002	BAJO LOCAL 39B	0,15099
		0002	0607 BAJO LOCAL 38C	0,15099
			Suma de coeficientes	0,52206

 Asistente Representado por

PROPIETARIOS

Código	Nombre	Finca	Propiedad	Coefficiente
0273	VERA GARCIA, FRANCISCO	0002 0273	SOTANO GAR 41B	0,09171
Bratislava 67-68 P.I.Cabezo Beaza				
30395	Cartagena	0566		
		0002	BAJO LOCAL 41B	0,15099
<input type="checkbox"/> Asistente <input type="checkbox"/> Representado por				Suma de coeficientes
				0,24270
0277	INSTALACIONES Y SERVICIOS DEL AUTOMATICO	0002 0277	SOTANO GAR 49B	0,09171
Crta. Alicante, KM.3				
39007	Murcia	0278		
		0002	SOTANO GAR 51B	0,09171
		0002	0279 SOTANO GAR 53B	0,09171
		0002	0280 SOTANO GAR 55B	0,09171
		0002	0319 SOTANO GAR 48C	0,09171
		0002	0320 SOTANO GAR 50C	0,09171
		0002	0321 SOTANO GAR 52C	0,09171
		0002	0322 SOTANO GAR 54C	0,09171
		0002	0570 BAJO LOCAL 49B	0,15099
		0002	0571 BAJO LOCAL 51B	0,15099
		0002	0572 BAJO LOCAL 53B	0,15099
		0002	0573 BAJO LOCAL 55B	0,15099
		0002	0612 BAJO LOCAL 48C	0,15099
		0002	0613 BAJO LOCAL 50C	0,15099
		0002	0614 BAJO LOCAL 52C	0,15099
		0002	0615 BAJO LOCAL 54C	0,15099
<input type="checkbox"/> Asistente <input type="checkbox"/> Representado por				Suma de coeficientes
				1,94160
0281	HERNANDEZ SIMON, VICTOR Y CARLOS	0002 0281	SOTANO GAR 57B	0,09171
El Doctoral, n°5 Bajo				
24700	Astorga león	0323		
		0002	SOTANO GAR 56C	0,09171
		0002	0574 BAJO LOCAL 57B	0,15099
		0002	0616 BAJO LOCAL 56C	0,15099
<input type="checkbox"/> Asistente <input type="checkbox"/> Representado por				Suma de coeficientes
				0,48540
0290	SORIANO CERVANTES, DIEGO	0002 0290	SOTANO GAR 75B	0,09171
Muro de la Sal, 18				
30370	Cabo de palos Cartagena	0291		
		0002	SOTANO GAR 77B	0,09171
		0002	0332 SOTANO GAR 74C	0,09171
		0002	0333 SOTANO GAR 76C	0,09171
		0002	0583 BAJO LOCAL 75B	0,15099
		0002	0584 BAJO LOCAL 77B	0,15099
		0002	0625 BAJO LOCAL 74C	0,15099
		0002	0626 BAJO LOCAL 76C	0,15099
<input type="checkbox"/> Asistente <input type="checkbox"/> Representado por				Suma de coeficientes
				0,97080
0292	PATERNA HERNANDEZ, JUAN ANTONIO	0002 0292	SOTANO GAR 79B	0,09171
Rio Segura, 5-Bajo A				
30360	La Unión	0585		
		0002	BAJO LOCAL 79B	0,15099
<input type="checkbox"/> Asistente <input type="checkbox"/> Representado por				Suma de coeficientes
				0,24270
0293	HERRERA GONZALEZ, FERNANDO VICENTE	0002 0293	SOTANO GAR 81B	0,09171
Urb. Costamanga III, 9°A				
30380	La Manga	0294		
		0002	SOTANO GAR 82B	0,11004
		0002	0586 BAJO LOCAL 81B	0,15099
		0002	0587 BAJO LOCAL 82B	0,15099
<input type="checkbox"/> Asistente <input type="checkbox"/> Representado por				Suma de coeficientes
				0,50373
0315	YEPES CANDENAS, SANTIAGO	0002 0315	SOTANO GAR 40C	0,09171
Ap. De Correos, 548				
30366	El Algar Cartagena	0608		
		0002	BAJO LOCAL 40C	0,15099
<input type="checkbox"/> Asistente <input type="checkbox"/> Representado por				Suma de coeficientes
				0,24270

PROPIETARIOS

<i>Código</i>	<i>Nombre</i>	<i>Finca</i>	<i>Propiedad</i>	<i>Coficiente</i>
0353	MARTINEZ AYUSO, DOMINGO	0002	SOTANO GAR 33C	0,09171
P° de la barra, n° 14		0353		
30370	Cabo de Palos Cartagena	0002	SOTANO GAR 35C	0,11004
		0002 0394	SOTANO GAR 34D	0,09171
		0002 0395	SOTANO GAR 36D	0,11004

PROPIETARIOS

Código	Nombre	Finca	Propiedad	Coefficiente
<input type="checkbox"/> Asistente <input type="checkbox"/> Representado por			Suma de coeficientes	0,40350
0355 FUENTES MENDEZ, RAFAEL Aurelio Méndez, 15 30370 Cabo de Palos Cartagena		0002 0355	SOTANO GAR 39C	0,11004
			0648	
		0002	BAJO LOCAL 39C	0,15099
<input type="checkbox"/> Asistente <input type="checkbox"/> Representado por			Suma de coeficientes	0,26103
0362 ZAPLANA ESTRADA, SERAFIN San Lucas, 43 30390 la Aljorra		0002 0362	SOTANO GAR 53C	0,09171
			0363	
		0002	SOTANO GAR 55C	0,09171
		0002	0364 SOTANO GAR 57C	0,09171
		0002	0365 SOTANO GAR 59C	0,09171
		0002	0655 BAJO LOCAL 53C	0,15099
		0002	0656 BAJO LOCAL 55C	0,15099
		0002	0657 BAJO LOCAL 57C	0,15099
		0002	0658 BAJO LOCAL 59C	0,15099
<input type="checkbox"/> Asistente <input type="checkbox"/> Representado por			Suma de coeficientes	0,97080
0368 LINE NORDISKA S.A. LUIS LUCENDO C.C. El Mercadillo, Las Dunas Local 65 30370 Cabo de Palos Cartagena		0002 0368	SOTANO GAR 65C	0,09171
			0369	
		0002	SOTANO GAR 67C	0,09171
		0002	0370 SOTANO GAR 69C	0,09171
		0002	0371 SOTANO GAR 71C	0,09171
		0002	0372 SOTANO GAR 73C	0,09171
		0002	0373 SOTANO GAR 75C	0,09171
		0002	0374 SOTANO GAR 77C	0,09171
		0002	0375 SOTANO GAR 79C	0,09171
		0002	0376 SOTANO GAR 81C	0,09171
		0002	0377 SOTANO GAR 83C	0,09171
		0002	0409 SOTANO GAR 59D	0,07336
		0002	0410 SOTANO GAR 60D	0,07336
		0002	0411 SOTANO GAR 61D	0,07336
		0002	0412 SOTANO GAR 62D	0,07336
		0002	0413 SOTANO GAR 63D	0,07336
		0002	0414 SOTANO GAR 64D	0,07336
		0002	0415 SOTANO GAR 65D	0,07336
		0002	0416 SOTANO GAR 66D	0,11004
		0002	0417 SOTANO GAR 67D	0,09171
		0002	0418 SOTANO GAR 68D	0,07336
		0002	0661 BAJO LOCAL 65C	0,15099
		0002	0662 BAJO LOCAL 67C	0,15099
		0002	0663 BAJO LOCAL 69C	0,15099
		0002	0664 BAJO LOCAL 71C	0,15099
		0002	0665 BAJO LOCAL 73C	0,15099
		0002	0666 BAJO LOCAL 75C	0,15099
		0002	0667 BAJO LOCAL 77C	0,15099
		0002	0668 BAJO LOCAL 79C	0,15099
		0002	0669 BAJO LOCAL 81C	0,15099
		0002	0670 BAJO LOCAL 83C	0,15099
		0002	0702 BAJO LOCAL 59D	0,15099
		0002	0703 BAJO LOCAL 60D	0,15099
		0002	0704 BAJO LOCAL 61D	0,15099
		0002	0705 BAJO LOCAL 62D	0,15099
		0002	0706 BAJO LOCAL 63D	0,15099
		0002	0707 BAJO LOCAL 64D	0,15099
		0002	0708 BAJO LOCAL 65D	0,15099
		0002	0709 BAJO LOCAL 66D	0,15099
		0002	0710 BAJO LOCAL 67D	0,15099
		0002	0711 BAJO LOCAL 68D	0,15099

PROPIETARIOS

Código	Nombre	Finca	Propiedad	Coefficiente
<input type="checkbox"/> Asistente <input type="checkbox"/> Representado por			Suma de coeficientes	4,72553
0443 BAÑOS TARRAGA, LUIS		0002 0443	SOTANO GAR 49D	0,09171
Cooperativa Sta. Barbara,b-6-212			0736	
30370 Cabo de Palos Cartagena		0002	BAJO LOCAL 49D	0,15099
<input type="checkbox"/> Asistente <input type="checkbox"/> Representado por			Suma de coeficientes	0,24270
0444 PATERNA LOPEZ, M ^a DEL CARMEN		0002 0444	SOTANO GAR 51D	0,11004
Sandalo, 24 Urb. Nrta Sra del Mar			0737	
30370 Cabo de Palos Cartagena		0002	BAJO LOCAL 51D	0,15099
<input type="checkbox"/> Asistente <input type="checkbox"/> Representado por			Suma de coeficientes	0,26103
0445 ESPIN CASANOVA, BERNABE		0002 0445	SOTANO GAR 53D	0,11004
C.C. El Mercadillo Lc.53-D			0738	
30370 Cabo de Palos Cartagena		0002	BAJO LOCAL 53D	0,15099
<input type="checkbox"/> Asistente <input type="checkbox"/> Representado por			Suma de coeficientes	0,26103
0504 CABO DE TRES S.L.L.		0002 0504	BAJO LOCAL 41A	0,15099
Larrumbe, n ^o 27 – 2 ^o A			0505	
30360 La Union Murcia		0002	BAJO LOCAL 42A	0,15099
<input type="checkbox"/> Asistente <input type="checkbox"/> Representado por			Suma de coeficientes	0,30198
0730 EXCMO. AYTO. DE CARTAGENA		0002 0730	BAJO LOCAL 37D	1,12013
Sor Francisca Armendáriz, 6			0731	
30202 Cartagena		0002	BAJO LOCAL 39D	0,15099
<input type="checkbox"/> Asistente <input type="checkbox"/> Representado por			Suma de coeficientes	1,27112
Total propiedades	756		Total coeficientes	100,00760

DOCUMENTACIÓN REGISTRAL



Información Registral expedida por

JOSE ANGEL SANCHEZ SERRANO

Registrador de la Propiedad de LA UNION 2

Mayor, 102 - bajo - UNION (LA)

tlfno: 0034 968560229

correspondiente a la solicitud formulada por

CERTAIN SL.

con DNI/CIF: B30326714



Interés legítimo alegado:

Investigación jurídica sobre el objeto, su titularidad o limitaciones

Identificador de la solicitud: T80UP30M

Citar este identificador para cualquier cuestión relacionada con esta información.





REGISTRO DE LA PROPIEDAD DE LA UNIÓN Nº2

Fecha de Emisión: VEINTIOCHO DE ABRIL DEL AÑO DOS MIL QUINCE

FINCA DE CARTAGENA SECCIÓN 1ª Nº: 41109
IDUFIR: 30009000087357

DESCRIPCION DE LA FINCA

Naturaleza URBANA: Solar
Localización: CALLE SIN NOMBRE SN, Situación: PLAN PARCIAL SECTOR CP1
Parcela:6
Superficies: Terreno: cuatro mil novecientos noventa y dos metros, setenta y dos decímetros cuadrados
Linderos:
Norte, PARCELA NUMERO 5 DEL PLAN PARCIAL
Sur, CAMINO DE LOS TRIOLAS
Este, DON VICTOR PUIG Y DIEGO MARTINEZ
Oeste, CARRETERA DE CARTAGENA A LA MANGA
DESCRIPCION: PARCELA DE TERRENO.-SEGREGADO DE ESTA FINCA UN TROZO DE TERRENO,QUEDANDO UN RESTO SIN DETERMINAR SEGUN EL REGISTRO DE 603,08 M/2.

TITULARIDADES

NOMBRE TITULAR	N.I.F.	TOMO	LIBRO	FOLIO	ALTA
BUSINESS & RENTS SL	B73009565	901	439	59	1
100,000000% (TOTALIDAD) del pleno dominio por título de compraventa.					

Resulta de copia de la escritura autorizada ante el notario de Cartagena, Don Luis Lozano Perez como sustituto de Doña Maria Teresa Navarro Morell, con fecha 03/02/1999, protocolo nº 309, inscrita con fecha 22/04/1999.

CARGAS

Por razón de su procedencia se encuentra afecta a la servidumbre de la zona marítima.

ESTA FINCA SE ENCUENTRA GRAVADA CON AFECCIONES FISCALES.

Por nota al margen de la inscripción 3ª de la finca matriz consta la expedición de certificación prevista en el art.102.2 R.Decreto 25-8-1978 Reglamento Gestion Urbanística Ayuntamiento de Cartagena.

Documentos relativos a la finca presentados y pendientes de despacho, vigente el asiento de presentación, al cierre del Libro Diario del día anterior a la fecha de expedición de la presente nota:

NO hay documentos pendientes de despacho

AVISO: Los datos consignados en la presente nota se refieren al día de VEINTIOCHO DE ABRIL DEL AÑO DOS MIL QUINCE, antes de la apertura del diario.

MUY IMPORTANTE, queda prohibida la incorporación de los datos de esta nota a ficheros o bases informáticas para la consulta individualizada de personas físicas o jurídicas, incluso expresando la fuente de información (B.O.E. 27/02/1998).

ADVERTENCIAS





- Esta información registral tiene valor puramente indicativo, careciendo de garantía, pues la libertad o gravamen de los bienes o derechos inscritos, solo se acredita, en perjuicio de tercero, por certificación del Registro (artículo 225 de la Ley Hipotecaria).

- Queda prohibida la incorporación de los datos que constan en la presente información registral a ficheros o bases informáticas para la consulta individualizada de personas físicas o jurídicas, incluso expresando la fuente de procedencia (Instrucción de la D.G.R.N 17/02/98; B.O.E. 27/02/1998).

- Esta información registral no surte los efectos regulados en el art. 354-a del Reglamento Hipotecario.

- El usuario receptor de esta información se acoge a las condiciones de la Política de privacidad expresadas en la web oficial del Colegio de Registradores de la Propiedad, Mercantiles y de Bienes Muebles de España publicadas a través de la url: <https://www.registradores.org/registroVirtual/privacidad.do>.



Información Registral expedida por

JOSE ANGEL SANCHEZ SERRANO

Registrador de la Propiedad de LA UNION 2

Mayor, 102 - bajo - UNION (LA)

tlfno: 0034 968560229

correspondiente a la solicitud formulada por

CERTAIN SL.

con DNI/CIF: B30326714



Interés legítimo alegado:

Investigación jurídica sobre el objeto, su titularidad o limitaciones

Identificador de la solicitud: T80UP31H

Citar este identificador para cualquier cuestión relacionada con esta información.





REGISTRO DE LA PROPIEDAD DE LA UNIÓN Nº2

Fecha de Emisión: VEINTIOCHO DE ABRIL DEL AÑO DOS MIL QUINCE

FINCA DE CARTAGENA SECCIÓN 1ª Nº: 8119
IDUFIR: 30009000160005

DESCRIPCION DE LA FINCA

RÚSTICA.- Una tierra cereal secano, sita en el paraje de Los Compadrejos, diputación del Rincón de San Ginés, término de Cartagena, de una extensión superficial de CINCUENTA Y TRES MIL QUINIENTOS CUARENTA Y DOS METROS Y NOVENTA Y NUEVA DECÍMETROS CUADRADOS. Dentro de su perímetro existe una casa de planta baja, tejada, con varias dependencias, cuadra, patio, pozo y aljibe, que ocupa una superficie aproximada de trescientos metros cuadrados. - Linda: Norte, camino de Los Triolas; Sur, con la finca segregada y descrita anteriormente; Este, carretera de penetración a La Manga; y Oeste, aljibe y sus ensanches y con tierra de Don Ramón Alarcón Hernández.

TITULARIDADES

NOMBRE TITULAR	N.I.F.	TOMO	LIBRO	FOLIO	ALTA
MARTINEZ AYUSO, CONCEPCION	22.827.165-X	738	335	12	9
50,000000% (1/2) del pleno dominio con carácter privativo por título de determinacion de resto.					
Resultado de copia de la escritura autorizada ante el notario de CARTAGENA, DON CRISTOBAL LORENZO SERRA, con fecha 02/02/2012, protocolo nº123/2012, inscrita con fecha 24/02/2014.					
ACALIDA S.L.	B30698914	738	335	12	9
50,000000% (1/2) del pleno dominio por título de determinacion de resto.					
Resultado de copia de la escritura autorizada ante el notario de CARTAGENA, DON CRISTOBAL LORENZO SERRA, con fecha 02/02/2012, protocolo nº123/2012, inscrita con fecha 24/02/2014.					

CARGAS

Esta finca queda afecta por cinco años, al pago de las liquidaciones complementarias que eventualmente puedan girarse por el impuesto sobre Transmisiones Patrimoniales y Actos Jurídicos Documentados, habiéndose satisfecho la cantidad de CUATROCIENTOS CINCUENTA EUROS por autoliquidación, de la que se archiva copia. La Unión a 24 de Febrero de 2014.

Esta finca queda afecta por cinco años, al pago de las liquidaciones complementarias que eventualmente puedan girarse por el impuesto sobre Transmisiones Patrimoniales y Actos Jurídicos Documentados, habiéndose satisfecho la cantidad de CUATROCIENTOS CINCUENTA EUROS por autoliquidación, de la que se archiva copia. La Unión a 24 de Febrero de 2014.

Documentos relativos a la finca presentados y pendientes de despacho, vigente el asiento de presentación, al cierre del Libro Diario del día anterior a la fecha de expedición de la presente nota:

NO hay documentos pendientes de despacho

AVISO: Los datos consignados en la presente nota se refieren al día de VEINTIOCHO DE ABRIL DEL AÑO DOS MIL QUINCE, antes de la apertura del diario.

MUY IMPORTANTE, queda prohibida la incorporación de los datos de esta nota a ficheros o bases informáticas para la consulta individualizada de personas físicas o jurídicas, incluso expresando la fuente de información (B.O.E. 27/02/1998).





ADVERTENCIAS

- Esta información registral tiene valor puramente indicativo, careciendo de garantía, pues la libertad o gravamen de los bienes o derechos inscritos, solo se acredita, en perjuicio de tercero, por certificación del Registro (artículo 225 de la Ley Hipotecaria).
- Queda prohibida la incorporación de los datos que constan en la presente información registral a ficheros o bases informáticas para la consulta individualizada de personas físicas o jurídicas, incluso expresando la fuente de procedencia (Instrucción de la D.G.R.N 17/02/98; B.O.E. 27/02/1998).
- Esta información registral no surte los efectos regulados en el art. 354-a del Reglamento Hipotecario.
- El usuario receptor de esta información se acoge a las condiciones de la Política de privacidad expresadas en la web oficial del Colegio de Registradores de la Propiedad, Mercantiles y de Bienes Muebles de España publicadas a través de la url: <https://www.registradores.org/registroVirtual/privacidad.do>.





CERTIFICACIÓN



JOSE ANGEL SANCHEZ BERRANO
REGISTRADOR DE LA PROPIEDAD DE LA UNIÓN N°2
C E R T I F I C O:

N° CERTIF-591/09

Que las precedentes fotocopias son una reproducción literal del historial registral de las fincas 31539, 32814 y 32816 de la 1ª sección, obrantes a los folios 13, 189 y 191 de los libros 359, 364 y 364 que se solicitan en la precedente instancia.

Para que conste, y no existiendo presentado al Libro Diario de Operaciones, antes de su apertura al día de hoy, documento alguno que contradiga ni desvirtue los extremos de que se certifica, expido la presente en tres hojas de papel simple, numeradas, rubricadas y selladas con el del Registro, y en una hoja de papel especial distribuida por el Colegio de Registradores, que firmo en La Unión cuatro de Septiembre de dos mil nueve.-



Fdo: Jose Ángel Sánchez Serrano

Protección de Datos de carácter personal: A los efectos de la Ley Orgánica 15/1999 de 13 de Diciembre, de Protección de Datos de carácter personal queda informado de que:

- 1.- Conforme a lo dispuesto en las cláusulas informativas incluidas en el modelo de solicitud los datos personales expresados en el presente documento han sido incorporados a los libros de este Registro y a los ficheros que se llevan en base a dicho libros, cuyo responsable es el Registrador.
- 2.- En cuanto resulte compatible con la legislación específica del Registro, se reconoce a los interesados los derechos de acceso, rectificación, cancelación y oposición establecidos en la Ley Orgánica citada pudiendo ejercitarlos dirigiendo un escrito a la dirección del Registro.

MUY IMPORTANTE, queda prohibida la incorporación de los datos de esta certificación a ficheros o bases informáticas para la consulta individualizada de personas físicas o jurídicas, incluso expresando la fuente de información (B.O.E. 27/02/1998).



NOTA SIMPLE INFORMATIVA

J 0218334

Para información de consumidores se hace constar que la manifestación de los libros por esta Nota Simple Informativa se hace con los efectos que expresa el art. 332 de Reglamento Hipotecario, ya que sólo la Certificación acredita, en perjuicio de tercero, la libertad o gravamen de los bienes inmuebles, según dispone el art. 225 de la Ley Hipotecaria.

REGISTRO DE LA PROPIEDAD DE LA UNIÓN N°2
JOSE ANGEL SANCHEZ SERRANO

Fecha de Emisión: VEINTITRES DE FEBRERO DEL AÑO DOS MIL NUEVE

FINCA DE CARTAGENA SECCIÓN 1ª N°: 32816
IDUFIR: 30009000443528



DESCRIPCION DE LA FINCA

Naturaleza URBANA: Local comercial
Localización: CALLE D 39, Planta: BAJ, Situación: CONJ. COMERCIAL EL MERCADILLO
NºOrden: 731 Cuota: cero enteros, quince mil noventa y nueve cienmilésimas por ciento
Superficies: Construida: veinticuatro metros, ochenta y cuatro decímetros cuadrados, Util: veintidos metros, cincuenta y dos decímetros cuadrados, Terreno: treinta y seis metros, setenta y un decímetros cuadrados,
Linderos:
Norte, CALLE D
Sur, LOCAL NUMERO 37 DE LA CALLE D
Este, LOCAL NUMERO 41 DE LA CALLE D
Oeste, LOCAL NUMERO 37 DE LA CALLE D
DESCRIPCION: SEGUNDO CUERPO DE LA EDIFICACION.

TITULARIDADES

NOMBRE TITULAR	N.I.F.	TOMO	LIBRO	FOLIO	ALTA
AYUNTAMIENTO DE CARTAGENA, 100,000000% (TOTALIDAD) del pleno dominio por título de cesion gratuita.	P3001600J	781	364	191	2

CARGAS

NO hay cargas registradas

Documentos relativos a la finca presentados y pendientes de despacho, vigente el asiento de presentación, al cierre del Libro Diario del día anterior a la fecha de expedición de la presente nota:

NO hay documentos pendientes de despacho

AVISO: Los datos consignados en la presente nota se refieren al día de VEINTITRES DE FEBRERO DEL AÑO DOS MIL NUEVE, antes de la apertura del diario.

MUY IMPORTANTE, queda prohibida la incorporación de los datos de esta nota a ficheros o bases informáticas para la consulta individualizada de personas físicas o jurídicas, incluso expresando la fuente de información (B.O.E. 27/02/1998).

Papel especial distribuido por el Colegio de Registradores.



NOTA SIMPLE INFORMATIVA

J 0218336

Para información de consumidores se hace constar que la manifestación de los libros por esta Nota Simple Informativa se hace con los efectos que expresa el art. 332 de Reglamento Hipotecario, ya que sólo la Certificación acredita, en perjuicio de tercero, la libertad o gravamen de los bienes inmuebles, según dispone el art. 225 de la Ley Hipotecaria.

REGISTRO DE LA PROPIEDAD DE LA UNIÓN Nº2

JOSE ANGEL SANCHEZ SERRANO

Fecha de Emisión: VEINTITRES DE FEBRERO DEL AÑO DOS MIL NUEVE

FINCA DE CARTAGENA SECCIÓN 1ª Nº: 31539
IDUFIR: 30009000440022



DESCRIPCION DE LA FINCA

Naturaleza URBANA: Solar

Localización: CARRETERA AL FARO SN, Situación: CABO DE PALOS

Superficies: Terreno: trece mil setecientos seis metros, cincuenta y seis decímetros cuadrados,

Linderos:

Norte, FINCA QUE FUE DE D. EMETERIO MARTINEZ CONDE, HOY URBANIZACION LOS GERANIOS

Sur, CARRETERA DEL FARO Y PROPIEDAD DE D. JOSE MARIA PELEGRIN Y MARTIN MEDINA

Este, CARRETERA DE CABO DE PALOS A LA MANGA

Oeste, PROPIEDAD DE D. NICOLAS RODRIGUEZ SALINAS

DESCRIPCION: EL RESTO DE LA FINCA MATRIZ QUEDA EN EL INTERIOR DE ESTA CON LA QUE LINDA POR TODOS SUS VIENTOS Y OCUPANDO UNA CABIDA DE 16714,18 M2.

TITULARIDADES

NOMBRE TITULAR	N.I.F.	TOMO	LIBRO	FOLIO	ALTA
AYUNTAMIENTO DE CARTAGENA, 100,000000% (TOTALIDAD)	P3001600J	775	359	13	2

del pleno dominio por título de cesion gratuita.

CARGAS

NO hay cargas registradas

Documentos relativos a la finca presentados y pendientes de despacho, vigente el asiento de presentación, al cierre del Libro Diario del día anterior a la fecha de expedición de la presente nota:

NO hay documentos pendientes de despacho

AVISO: Los datos consignados en la presente nota se refieren al día de VEINTITRES DE FEBRERO DEL AÑO DOS MIL NUEVE, antes de la apertura del diario.

MUY IMPORTANTE, queda prohibida la incorporación de los datos de esta nota a ficheros o bases informáticas para la consulta individualizada de personas físicas o jurídicas, incluso expresando la fuente de información (B.O.E. 27/02/1998).



NOTA SIMPLE INFORMATIVA

J 0218335

Para información de consumidores se hace constar que la manifestación de los libros por esta Nota Simple Informativa se hace con los efectos que expresa el art. 332 de Reglamento Hipotecario, ya que sólo la Certificación acredita, en perjuicio de tercero, la libertad o gravamen de los bienes inmuebles, según dispone el art. 225 de la Ley Hipotecaria.

REGISTRO DE LA PROPIEDAD DE LA UNIÓN N°2
JOSE ANGEL SANCHEZ SERRANO

Fecha de Emisión: VEINTITRES DE FEBRERO DEL AÑO DOS MIL NUEVE

FINCA DE CARTAGENA SECCIÓN 1ª N°: 32814
IDUFIR: 30009000443511



DESCRIPCION DE LA FINCA

Naturaleza URBANA: Local comercial

Localización: CALLE D 37, Planta: BAJ, Situación: CONJ. COMERCIAL EL MERCADILLO

N°Orden: 730 **Cuota:** un entero, doce mil trece cienmilésimas por ciento

Superficies: Construida: doscientos metros, doce decímetros cuadrados, Util: ciento ochenta metros, sesenta y un decímetros cuadrados, Terreno: doscientos veintitres metros, ochenta y siete decímetros cuadrados,

Linderos:

Norte, CALLE D

Sur, ZONA COMUN QUE LA SEPARA DEL MURO DE CERRAMIENTO DE LA PLANTA

Este, LOCAL NUMERO 39 Y EN PARTE, LOCAL NUMERO 41 DE LA CALLE D

Oeste, CALLE TRANSVERSAL CENTRAL

DESCRIPCION: SEGUNDO CUERPO DE LA EDIFICACION.

TITULARIDADES

NOMBRE TITULAR	N.I.F.	TOMO	LIBRO	FOLIO	ALTA
EKCMO. AYUNTAMIENTO DE CARTAGENA, 100,000000% (TOTALIDAD) del pleno dominio por título de cesion gratuita.		781	364	189	2

CARGAS

NO hay cargas registradas

Documentos relativos a la finca presentados y pendientes de despacho, vigente el asiento de presentación, al cierre del Libro Diario del día anterior a la fecha de expedición de la presente nota:

NO hay documentos pendientes de despacho

AVISO: Los datos consignados en la presente nota se refieren al día de VEINTITRES DE FEBRERO DEL AÑO DOS MIL NUEVE, antes de la apertura del diario.

MUY IMPORTANTE, queda prohibida la incorporación de los datos de esta nota a ficheros o bases informáticas para la consulta individualizada de personas físicas o jurídicas, incluso expresando la fuente de información (B.O.E. 27/02/1998).


FINCA N.º 31.539 N.º-

013

URBANA: Trozo de tierra en Cabo de Palos, Sector CP-dos, diputación del Rincón de San Gines, término municipal de Cartagena, de una hectarea, treinta y siete areas, seis centiares y cincuenta y seis decímetros cuadrados. Linda por el Norte, con finca que fue de Don Emeterio Martínez Conde, hoy Urbanización Los Geranios; por el Sur, con carretera del Faro y propiedad de Don Jose Maria Pelegrin y Martín Medina; por el Este, carretera de Cabo de Palos a La Manga; y por el Oeste, con propiedad de Don Nicolas Rodriguez Salinas. El resto de la finca matriz queda en el interior de esta con la que linda por todos sus vientos y ocupando una cabida de una hectarea, sesenta y siete areas, catorce centiares y dieciocho decímetros cuadrados. Valor: Seis millones quinientas mil pesetas. **ES PARTE Y SE SEGREGA** de la número 4.570 al folio 44 del libro 352, inscripciones 14ª y 16ª. **CARGAS:** La afección del impuesto. La Mercantil Niche, S.A, ES DUEÑA de dicha matriz según las inscripciones reseñadas. Debidamente representada SEGREGA de ella el trozo descrito. Las su vñtud, inscribo el dominio de esta finca a favor de LA MERCANTIL NICHE, S.A. por título de Segregación. La exteans es la inscripción 1ª de la finca 31.537 al folio 11 de este libro. La Unión, diecisiete de Agosto de mil novecientos noventa y uno.

Hons. --
URBANA: Terreno descrito en el asiento primero.-Valorada en seis millones quinientas mil pesetas.-Libre de arrendatarios sin que se haya denegado nunca el derecho de denegación de prórroga de contratos de arrendamiento.-CARGAS: Las afecciones al impuesto.-La Compañía Mercantil Niche S.A. domiciliada en Cartagena, calle Mayor número treinta y cinco, segundo y ocho, ante el Notario de Cartagena, don Marcos Perez-Sauquillo y Perez, como sustituto de don Miguel Cuevas Cuevas, inscrita en el Registro Mercantil de la provincia de Murcia al libro del día tres de Enero de mil novecientos noventa y uno, ante el Notario de Cartagena don Miguel Cuevas Cuevas, inscrita en el Registro Mercantil de la provincia de Murcia al libro 474, sección 1ª; folio 207, hoja número 8192, inscripciones 1ª y 2ª, adquirida esta finca, según resulta de la inscripción 1ª; y representada por don Nicolas Merceder Cánovas mayor de edad, casado, industrial, vecino de Murcia, con domicilio en calle Puerta Nueva, número dieciséis y sexto A, como Consejero Delegado de la misma, resultando su cargo y facultades de la escritura de nomenclamiento otorgada el tres de Enero de mil novecientos noventa y uno, ante el Notario de Cartagena don Miguel Cuevas Cuevas, y de los Estatutos de la sociedad, cuyos particulares pertinentes de ambas se transcriben en la copia de la escritura que nos ocupa, y además expresamente autorizado por acuerdo del Excelentísimo Ayuntamiento Pleno el día cuatro de Abril de mil novecientos noventa y uno, según se acredita con la certificación expedida el cinco de Abril de mil novecientos noventa y uno, por don Francisco Belda Ruiz, Secretario General Accidental de la referida Corporación, que se inserta como documento unido a la escritura que nos ocupa.-En su virtud inscribo el dominio de esta finca a favor del EXCELENTISIMO AYUNTAMIENTO DE CARTAGENA, por título de cesión gratuita.-Resultado copia de la escritura otorgada el día primero de Agosto último, ante el Notario de Cartagena don Miguel Angel Cuevas de Aldasoro, que ha sido presentada a las once horas y treinta minutos del día seis de los corrientes, según el asiento 1.156 del tomo 50 del Diario.-Presentada autoliquidación sin haberse elevado a definitiva la inscripción, cuya copia archivo.-La Unión siete Febrero mil novecientos noventa y dos.-

Mano Chulo



NOTAS MARGINALES

en unión de dos
En tres copias inscritas durante el año de DOS MILOS, conchas a partir de hoy, el pago de las liquidaciones que, en su caso, puedan girarse por el Ayuntamiento de Murcia, para el pago de los impuestos de Industria, Comercio, por el Ayuntamiento de Murcia, para el pago de los impuestos de Industria, Comercio, y de la finca, por la cantidad de 45.000 pesetas, inscripciones por multiplicación de la base aritmética.
La Unión, 17 de Agosto de 1991.

No se apunta ni se testimonia en la escritura del asiento adunio, la correspondencia de la finca matriz, en la finca matriz de no ser necesaria, por el día 7 de Agosto de 1991, y de la Región de Murcia, izóo de 20 de Octubre. La Unión 17 Agosto 1991.

en unión de otras
En tres copias inscritas durante el año de DOS MILOS, conchas a partir de hoy, el pago de las liquidaciones que, en su caso, puedan girarse por el Ayuntamiento de Murcia, para el pago de los impuestos de Industria, Comercio, y de la finca, por la cantidad de 45.000 pesetas, inscripciones por multiplicación de la base aritmética.
La Unión, 7 de Febrero de 1992.

Certificada por cantidad
La Unión, 7 de Agosto de 1991.



2ª
(Cesión)

N.º ORDEN DE INSCRIPCIONES

1ª
Segregación

PROVINCIA	AYUNTAMIENTO / SECCION	LIBRO	TOMO
MURCIA	CARTAGENA 1ª.	364.	781.

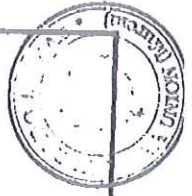
FINCA N.º 32.814 N.

189

URBANA: Número Setecientos treinta: Local en construcción en planta baja, marcado en el plano con el número 37 de la calle D, que consta de dos niveles, uno en planta baja y otro en planta alta, tiene una superficie total de 228,970 metros cuadrados, correspondiendo 23'744 metros cuadrados a la terraza y 200'126 metros cuadrados a la superficie construida, siendo la útil, sin contar la superficie destinada a terraza de 180'618 metros cuadrados. Landa: Norte calle D; Sur, zona común que la separa del muro de cerramiento de la planta; Este local número 39, y en parte local número 41 de la calle D, y zona común; y oeste calle transversal central. CUOTA: Un entero y doce mil trece trece cien milésimas de un entero por ciento. Se sitúa en el Conjunto Comercial El Mercedillo, Segundo Cuerpo de la edificación en Cabo de Palos, diputación del Rincón de San Gánes, término de Cartagena. ES PARTE DE LA número 4570 al folio 44 vuelto del libro 352, inscripción 1ª. CARGAS: Las afecciones de Impuesto de la matriz. La C.M. Niche S.A., es dueña de dicha finca matriz según la inscripción reseñada, y debidamente representada solicita la inscripción independiente de todas las que la forman. En su virtud inscribo el dominio de esta finca en conformidad a favor de la C.M. "NICHE S.A.". La extensa es la 1ª de la matriz. La unión nueva a Septiembre de mil novecientos noventa y uno. --CONFRONTADO a continuación de la "única" nueva y yo, se ha emitido: "y primera alta"; omisión que subsano. fecha dicha. --

Hons. --
URBANA: Número setecientos treinta. --Local en construcción descrito en el asiento primero. -- CUOTA: Un entero doce mil trece cien milésimas de otro por ciento. --Valorada en ocho millones de pesetas. --Libre de arrendamientos. --CARGAS: Las afecciones al impuesto. --La Compañía Mercantil Niche S.A. adquirió esta finca, según la inscripción 1ª, y debidamente representada la cede gratuitamente al Excmo. Ayuntamiento de Cartagena, quien acepta la cesión representada por don Julian Contreras Garcia, Concejal Delegado del área de Urbanismo de dicha Corporación, cargo para el que fue nombrado por Decreto del Ilustrísimo Señor Alcalde de diecisiete de junio último, lo que consta por notoriedad, que si bien comparece en la escritura que nos ocupa no estaba facultado para ello por lo que ha ratificado la cesión en escritura otorgada el día catorce de Noviembre último, ante el Notario de Cartagena don Miguel Angel Cuevas de Aldasoro, debidamente facultado por acuerdo del Excmo. Ayuntamiento de Cartagena don Miguel Angel Cuevas de Aldasoro, el día veintiocho de Octubre de mil novecientos noventa y uno, según se acredita con la certificación expedida el día veintinueve de Octubre último, por don Francisco Ruidiz Ruiz, Secretario General Accidental de dicho Ayuntamiento, que se inserta como documento anexo a la escritura de ratificación dicha. --En su virtud inscribo el dominio de esta finca en construcción a favor de la inscripción 2ª de la finca número 31.539 N, al folio 13 del libro 359 de esta sección. --La unión a siete de Febrero de mil novecientos noventa y dos. --

Y que queda así



NOTAS MARGINALES

en unión de 7557 / 9 de Septiembre 1991. / inscrip 1ª. / 2310000 / en unión de 7557 / 9 de Septiembre 1991. / inscrip 1ª. / 2350000 / CONFRONTADA la adjunta inscripción. La Unión, / 9 de Septiembre de 1.991. --



En unión de otras / Se firmó, fecha dicha, con el pago de DOS MILER, emitido a por / de hoy, al pago de las liquidaciones que, en su caso, puedan girarse por el / Impuesto sobre Transmisiones Patrimoniales y Actos Jurídicos Documentados / por el documento de la inscripción 1ª. -- Se ratificó la inscripción, en / quita librada por la cantidad de... -- y en su virtud, asimismo, se / inscripción de la que se anula en... / La Unión, / 7 de Febrero / de 1.992

Concedida por notoriedad / U 4 SEP 2009

FINCA N.º 32815 N.

191

NOTAS MARGINALES

N.º ORDEN DE INSCRIPCIONES

1.^a
I. INDEPENTE.

en unión de 755/
inscrip 1.^a
2310000
9 Septiembre 1991.

en unión de 755/
inscrip 1.^a
2350000
9 Septiembre 1991.

en unión de 755/
inscrip 1.^a
2350000
9 Septiembre 1991.

Este finca para el año 1991...
La Unión, 7 de Febrero de 1992


Correctada por caducidad
14 de Mayo, 1992



URBANA: Número Setecientos treinta y uno.- Local en construcción en planta baja, marcado en el plano con el número 39 de la calle D. tiene una superficie total de 36'713 metros cuadrados, correspondiendo 13'572 metros cuadrados a la terraza y 24'841 metros cuadrados a la superficie construida, siendo la útil, sin contar la superficie destinada a terraza de 22'522 metros cuadrados. Landa: Norte calle D; Sur y Oeste, local número 37 de la calle D; y Este local número 41 de esta misma calle. CUOTA: Quince mil noventa y nueve cien milésimas de un entero por ciento. Se sitúa en el Conjurto Comercial El Mercadillo, Segundo Cuerpo de la edificación en Cabo de Palos, diputación del Rincón de San Ginés, término de Cartagena. ES PARTE de la número 4570 al folio 44 vuelto del libro 352, inscripción 181. CARGAS: Las afecciones al Impuesto de la matriz. La C.M. Niche S.A.; se dueña de dicha finca matriz según la inscripción reseñada, y debidamente representada solicita la inscripción independiente de todas las que la forman. En su virtud inscribo el dominio de esta finca en construcción a favor de la C.M. NICHES S.A. La extensión es la 181 de la matriz. La Unión, nueve de Septiembre de mil novecientos noventa y uno.-

URBANA: Setecientos treinta y uno.- Local en construcción en el asiento primero.- CUOTA: Quince mil noventa y nueve cien milésimas de un entero por ciento.- Libre de arrendamientos.- CARGAS: Las afecciones al Impuesto.- Valorada en un millón cuatrocientas sesenta y ocho mil cuatrocientas pesetas.- La Compañía Mercantil Niche S.A. domiciliada en Cartagena calle Mayor número treinta y cinco, segundo D. constituida en escritura de diecisiete de Junio de mil novecientos ochenta y ocho, ante el Notario de Cartagena don Marcos Perz-Sauquillo y Perez, como sustituto de don Miguel Cuevas Cuevas, trasladado su domicilio social al actual en otra otorgada el tres de Enero de mil novecientos noventa y uno, ante el Notario de Cartagena don Miguel Cuevas Cuevas, inscrita en el Registro Mercantil de la provincia de Murcia, al libro 474, sección 1.^a, folio 207, hoja número 8192, inscripciones 1.^a y 2.^a, adquirió esta finca, según resulta de la inscripción 1.^a representada por don Nicolás Mercader Cánovas mayor de edad, casado, industrial, vecino de Murcia, en calle Puerta Nueva número diecisiete, sexto, como Consejero-Delegado de la misma, resultando su cargo y facultades de la escritura de nombramiento otorgada el tres de Enero de mil novecientos noventa y uno, y de los Estatutos sociales de la entidad, cuyos particulares pertenientes de ambas se transcriben en la copia de la escritura que nos ocupa, la cede gratuitamente al Excelentísimo Ayuntamiento de Cartagena, quien acepta la cesión representada por don Julio Contreras García Concejal delegado del área de urbanismo de dicha Corporación, cargo que ostenta por Notariedad y para el que fue nombrado por Decreto del Ilustrísimo Señor Alcalde de fecha diecisiete de Junio de mil novecientos noventa y uno, y además expresamente autorizado por acuerdo del Excelentísimo Ayuntamiento Pleno del día veintiocho de Octubre de mil noventa y uno, según se acredita con la certificación expedida el día veintinueve de Octubre último, por don Francisco Beida Ruiz, Secretario General Accidental de dicha Corporación, que se inserta como documento unido a la escritura que nos ocupa.- En su virtud inscribo el dominio de esta finca en construcción a favor del EXCELENTÍSIMO AYUNTAMIENTO DE CARTAGENA, por título de cesión gratuita.- RESULTA de copia de la escritura otorgada el día catorce de Noviembre de mil novecientos noventa y uno, ante el Notario de Cartagena don Miguel Ángel Cuevas de Alázar, que ha sido presentada a las once horas y treinta minutos del día seis de los corrientes, según el asiento 1155 del tomo 53 del Diario.- Presentada autoliquidación, sin haberse elevado a definitiva la exención cuya copia dejó archivada en esta Oficina.- La Unión a siete de Febrero de mil novecientos noventa y dos.-

[Handwritten signature]



DESCRIPCIÓN DEL BIEN INMUEBLE	Código de Naturaleza del bien Inmueble Referencia Catastral Uso Localización Superficie construida del inmueble (m ²)	UR 2576101YG0627N0337SR Comercial ED MERCADILLO - CABO PALOS 1 Es:2 Pl:00 Pl:39A e/p/p/ 2/00/39A 30370 CARTAGEN, (CARTAGENA) (MURCIA)	18
FINCA	Localización Superficie construida (m ²) Superficie del suelo (m ²) Tipo de finca	ED MERCADILLO - CABO PALOS 1 CARTAGENA (CARTAGENA) (MURCIA) Parcela con varios inmuebles (división horizontal)	12.687 17.559
COEFICIENTE DE PARTICIPACION			0,15%
DESCRIPCIÓN DEL BIEN INMUEBLE	Código de Naturaleza del bien Inmueble Referencia Catastral Uso Localización Superficie construida del inmueble (m ²)	UR 2576101YG0627N0338DT Comercial ED MERCADILLO - CABO PALOS 1 Es:2 Pl:00 Pl:40A e/p/p/ 2/00/40A 30370 CARTAGEN, (CARTAGENA) (MURCIA)	18
FINCA	Localización Superficie construida (m ²) Superficie del suelo (m ²) Tipo de finca	ED MERCADILLO - CABO PALOS 1 CARTAGENA (CARTAGENA) (MURCIA) Parcela con varios inmuebles (división horizontal)	12.687 17.559
COEFICIENTE DE PARTICIPACION			0,15%
DESCRIPCIÓN DEL BIEN INMUEBLE	Código de Naturaleza del bien Inmueble Referencia Catastral Uso Localización Superficie construida del inmueble (m ²)	UR 2576101YG0627N0339FY Comercial ED MERCADILLO - CABO PALOS 1 Es:2 Pl:00 Pl:41A e/p/p/ 2/00/41A 30370 CARTAGEN, (CARTAGENA) (MURCIA)	18
FINCA	Localización Superficie construida (m ²) Superficie del suelo (m ²) Tipo de finca	ED MERCADILLO - CABO PALOS 1 CARTAGENA (CARTAGENA) (MURCIA) Parcela con varios inmuebles (división horizontal)	12.687 17.559
COEFICIENTE DE PARTICIPACION			0,15%
DESCRIPCIÓN DEL BIEN INMUEBLE	Código de Naturaleza del bien Inmueble Referencia Catastral Uso Localización Superficie construida del inmueble (m ²)	UR 2576101YG0627N0340SR Comercial ED MERCADILLO - CABO PALOS 1 Es:2 Pl:00 Pl:42A e/p/p/ 2/00/42A 30370 CARTAGEN, (CARTAGENA) (MURCIA)	19
FINCA	Localización Superficie construida (m ²) Superficie del suelo (m ²) Tipo de finca	ED MERCADILLO - CABO PALOS 1 CARTAGENA (CARTAGENA) (MURCIA) Parcela con varios inmuebles (división horizontal)	12.687 17.559
COEFICIENTE DE PARTICIPACION			0,15%
DESCRIPCIÓN DEL BIEN INMUEBLE	Código de Naturaleza del bien Inmueble Referencia Catastral Uso Localización Superficie construida del inmueble (m ²)	UR 2576101YG0627N0341DT Comercial ED MERCADILLO - CABO PALOS 1 Es:2 Pl:00 Pl:38B e/p/p/ 2/00/38B 30370 CARTAGEN, (CARTAGENA) (MURCIA)	19
FINCA	Localización Superficie construida (m ²) Superficie del suelo (m ²) Tipo de finca	ED MERCADILLO - CABO PALOS 1 CARTAGENA (CARTAGENA) (MURCIA) Parcela con varios inmuebles (división horizontal)	12.687 17.559
COEFICIENTE DE PARTICIPACION			0,15%
DESCRIPCIÓN DEL BIEN INMUEBLE	Código de Naturaleza del bien Inmueble Referencia Catastral Uso Localización Superficie construida del inmueble (m ²)	UR 2576101YG0627N0342FY Comercial ED MERCADILLO - CABO PALOS 1 Es:2 Pl:00 Pl:40B e/p/p/ 2/00/40B 30370 CARTAGEN, (CARTAGENA) (MURCIA)	18
FINCA	Localización Superficie construida (m ²) Superficie del suelo (m ²) Tipo de finca	ED MERCADILLO - CABO PALOS 1 CARTAGENA (CARTAGENA) (MURCIA) Parcela con varios inmuebles (división horizontal)	12.687 17.559
COEFICIENTE DE PARTICIPACION			0,15%
DESCRIPCIÓN DEL BIEN INMUEBLE	Código de Naturaleza del bien Inmueble Referencia Catastral Uso Localización Superficie construida del inmueble (m ²)	UR 2576101YG0627N0343GU Comercial ED MERCADILLO - CABO PALOS 1 Es:2 Pl:00 Pl:42B e/p/p/ 2/00/42B 30370 CARTAGEN, (CARTAGENA) (MURCIA)	42
FINCA	Localización Superficie construida (m ²) Superficie del suelo (m ²) Tipo de finca	ED MERCADILLO - CABO PALOS 1 CARTAGENA (CARTAGENA) (MURCIA) Parcela con varios inmuebles (división horizontal)	12.687 17.559
COEFICIENTE DE PARTICIPACION			0,25%

DESCRIPCIÓN DEL BIEN INMUEBLE		Código de Naturaleza del bien Inmueble	UR	
		Referencia Catastral	2576101YG0627N0344HI	
		Uso	Comercial	
		Localización	ED MERCADILLO - CABO PALOS 1 Es:2 Pl:00 Pt:44B e/p/p/ 2/00/44B 30370 CARTAGEN- (CARTAGENA) (MURCIA)	
		Superficie construida del inmueble (m ²)		52
FINCA		Localización	ED MERCADILLO - CABO PALOS 1 CARTAGENA (CARTAGENA) (MURCIA)	
		Superficie construida (m ²)		12.687
		Superficie del suelo (m ²)		17.559
		Tipo de finca	Parcela con varios inmuebles (division horizontal)	
COEFICIENTE DE PARTICIPACION				0,33%
DESCRIPCIÓN DEL BIEN INMUEBLE		Código de Naturaleza del bien Inmueble	UR	
		Referencia Catastral	2576101YG0627N0345JO	
		Uso	Comercial	
		Localización	ED MERCADILLO - CABO PALOS 1 Es:2 Pl:00 Pt:46B e/p/p/ 2/00/46B 30370 CARTAGEN- (CARTAGENA) (MURCIA)	
		Superficie construida del inmueble (m ²)		18
FINCA		Localización	ED MERCADILLO - CABO PALOS 1 CARTAGENA (CARTAGENA) (MURCIA)	
		Superficie construida (m ²)		12.687
		Superficie del suelo (m ²)		17.559
		Tipo de finca	Parcela con varios inmuebles (division horizontal)	
COEFICIENTE DE PARTICIPACION				0,15%
DESCRIPCIÓN DEL BIEN INMUEBLE		Código de Naturaleza del bien Inmueble	UR	
		Referencia Catastral	2576101YG0627N0346KP	
		Uso	Comercial	
		Localización	ED MERCADILLO - CABO PALOS 1 Es:2 Pl:00 Pt:48B e/p/p/ 2/00/48B 30370 CARTAGEN- (CARTAGENA) (MURCIA)	
		Superficie construida del inmueble (m ²)		18
FINCA		Localización	ED MERCADILLO - CABO PALOS 1 CARTAGENA (CARTAGENA) (MURCIA)	
		Superficie construida (m ²)		12.687
		Superficie del suelo (m ²)		17.559
		Tipo de finca	Parcela con varios inmuebles (division horizontal)	
COEFICIENTE DE PARTICIPACION				0,15%
DESCRIPCIÓN DEL BIEN INMUEBLE		Código de Naturaleza del bien Inmueble	UR	
		Referencia Catastral	2576101YG0627N0347LA	
		Uso	Comercial	
		Localización	ED MERCADILLO - CABO PALOS 1 Es:2 Pl:00 Pt:50B e/p/p/ 2/00/50B 30370 CARTAGEN- (CARTAGENA) (MURCIA)	
		Superficie construida del inmueble (m ²)		18
FINCA		Localización	ED MERCADILLO - CABO PALOS 1 CARTAGENA (CARTAGENA) (MURCIA)	
		Superficie construida (m ²)		12.687
		Superficie del suelo (m ²)		17.559
		Tipo de finca	Parcela con varios inmuebles (division horizontal)	
COEFICIENTE DE PARTICIPACION				0,15%
DESCRIPCIÓN DEL BIEN INMUEBLE		Código de Naturaleza del bien Inmueble	UR	
		Referencia Catastral	2576101YG0627N0348BS	
		Uso	Comercial	
		Localización	ED MERCADILLO - CABO PALOS 1 Es:2 Pl:00 Pt:52B e/p/p/ 2/00/52B 30370 CARTAGEN- (CARTAGENA) (MURCIA)	
		Superficie construida del inmueble (m ²)		18
FINCA		Localización	ED MERCADILLO - CABO PALOS 1 CARTAGENA (CARTAGENA) (MURCIA)	
		Superficie construida (m ²)		12.687
		Superficie del suelo (m ²)		17.559
		Tipo de finca	Parcela con varios inmuebles (division horizontal)	
COEFICIENTE DE PARTICIPACION				0,15%
DESCRIPCIÓN DEL BIEN INMUEBLE		Código de Naturaleza del bien Inmueble	UR	
		Referencia Catastral	2576101YG0627N0349ZO	
		Uso	Comercial	
		Localización	ED MERCADILLO - CABO PALOS 1 Es:2 Pl:00 Pt:54B e/p/p/ 2/00/54B 30370 CARTAGEN- (CARTAGENA) (MURCIA)	
		Superficie construida del inmueble (m ²)		18
FINCA		Localización	ED MERCADILLO - CABO PALOS 1 CARTAGENA (CARTAGENA) (MURCIA)	
		Superficie construida (m ²)		12.687
		Superficie del suelo (m ²)		17.559
		Tipo de finca	Parcela con varios inmuebles (division horizontal)	
COEFICIENTE DE PARTICIPACION				0,15%
DESCRIPCIÓN DEL BIEN INMUEBLE		Código de Naturaleza del bien Inmueble	UR	
		Referencia Catastral	2576101YG0627N0350LA	
		Uso	Comercial	
		Localización	ED MERCADILLO - CABO PALOS 1 Es:2 Pl:00 Pt:56B e/p/p/ 2/00/56B 30370 CARTAGEN- (CARTAGENA) (MURCIA)	
		Superficie construida del inmueble (m ²)		18
FINCA		Localización	ED MERCADILLO - CABO PALOS 1 CARTAGENA (CARTAGENA) (MURCIA)	
		Superficie construida (m ²)		12.687
		Superficie del suelo (m ²)		17.559
		Tipo de finca	Parcela con varios inmuebles (division horizontal)	
COEFICIENTE DE PARTICIPACION				0,15%

DESCRIPCIÓN DEL BIEN INMUEBLE	Código de Naturaleza del bien Inmueble Referencia Catastral Uso Localización Superficie construida del inmueble (m ²)	UR 2576101YG0627N0351BS Comercial ED MERCADILLO - CABO PALOS 1 Es:2 Pl:00 Pt:5EB e/p/p/ 2/00/58B 30370 CARTAGEN- (CARTAGENA) (MURCIA)	18
FINCA	Localización Superficie construida (m ²) Superficie del suelo (m ²) Tipo de finca	ED MERCADILLO - CABO PALOS 1 CARTAGENA (CARTAGENA) (MURCIA) Parcela con varios inmuebles (division horizontal)	12.687 17.559
COEFICIENTE DE PARTICIPACION			0,15%
DESCRIPCIÓN DEL BIEN INMUEBLE	Código de Naturaleza del bien Inmueble Referencia Catastral Uso Localización Superficie construida del inmueble (m ²)	UR 2576101YG0627N03522D Comercial ED MERCADILLO - CABO PALOS 1 Es:2 Pl:00 Pt:6UB e/p/p/ 2/00/6UB 30370 CARTAGEN- (CARTAGENA) (MURCIA)	18
FINCA	Localización Superficie construida (m ²) Superficie del suelo (m ²) Tipo de finca	ED MERCADILLO - CABO PALOS 1 CARTAGENA (CARTAGENA) (MURCIA) Parcela con varios inmuebles (division horizontal)	12.687 17.559
COEFICIENTE DE PARTICIPACION			0,15%
DESCRIPCIÓN DEL BIEN INMUEBLE	Código de Naturaleza del bien Inmueble Referencia Catastral Uso Localización Superficie construida del inmueble (m ²)	UR 2576101YG0627N0353XF Comercial ED MERCADILLO - CABO PALOS 1 Es:2 Pl:00 Pt:6UB e/p/p/ 2/00/6UB 30370 CARTAGEN- (CARTAGENA) (MURCIA)	18
FINCA	Localización Superficie construida (m ²) Superficie del suelo (m ²) Tipo de finca	ED MERCADILLO - CABO PALOS 1 CARTAGENA (CARTAGENA) (MURCIA) Parcela con varios inmuebles (division horizontal)	12.687 17.559
COEFICIENTE DE PARTICIPACION			0,15%
DESCRIPCIÓN DEL BIEN INMUEBLE	Código de Naturaleza del bien Inmueble Referencia Catastral Uso Localización Superficie construida del inmueble (m ²)	UR 2576101YG0627N0354MG Comercial ED MERCADILLO - CABO PALOS 1 Es:2 Pl:00 Pt:64B e/p/p/ 2/00/64B 30370 CARTAGEN- (CARTAGENA) (MURCIA)	18
FINCA	Localización Superficie construida (m ²) Superficie del suelo (m ²) Tipo de finca	ED MERCADILLO - CABO PALOS 1 CARTAGENA (CARTAGENA) (MURCIA) Parcela con varios inmuebles (division horizontal)	12.687 17.559
COEFICIENTE DE PARTICIPACION			0,15%
DESCRIPCIÓN DEL BIEN INMUEBLE	Código de Naturaleza del bien Inmueble Referencia Catastral Uso Localización Superficie construida del inmueble (m ²)	UR 2576101YG0627N0355QH Comercial ED MERCADILLO - CABO PALOS 1 Es:2 Pl:00 Pt:66B e/p/p/ 2/00/66B 30370 CARTAGEN- (CARTAGENA) (MURCIA)	18
FINCA	Localización Superficie construida (m ²) Superficie del suelo (m ²) Tipo de finca	ED MERCADILLO - CABO PALOS 1 CARTAGENA (CARTAGENA) (MURCIA) Parcela con varios inmuebles (division horizontal)	12.687 17.559
COEFICIENTE DE PARTICIPACION			0,15%
DESCRIPCIÓN DEL BIEN INMUEBLE	Código de Naturaleza del bien Inmueble Referencia Catastral Uso Localización Superficie construida del inmueble (m ²)	UR 2576101YG0627N0356WJ Comercial ED MERCADILLO - CABO PALOS 1 Es:2 Pl:00 Pt:68B e/p/p/ 2/00/68B 30370 CARTAGEN- (CARTAGENA) (MURCIA)	18
FINCA	Localización Superficie construida (m ²) Superficie del suelo (m ²) Tipo de finca	ED MERCADILLO - CABO PALOS 1 CARTAGENA (CARTAGENA) (MURCIA) Parcela con varios inmuebles (division horizontal)	12.687 17.559
COEFICIENTE DE PARTICIPACION			0,15%
DESCRIPCIÓN DEL BIEN INMUEBLE	Código de Naturaleza del bien Inmueble Referencia Catastral Uso Localización Superficie construida del inmueble (m ²)	UR 2576101YG0627N0357EK Comercial ED MERCADILLO - CABO PALOS 1 Es:2 Pl:00 Pt:70B e/p/p/ 2/00/70B 30370 CARTAGEN- (CARTAGENA) (MURCIA)	18
FINCA	Localización Superficie construida (m ²) Superficie del suelo (m ²) Tipo de finca	ED MERCADILLO - CABO PALOS 1 CARTAGENA (CARTAGENA) (MURCIA) Parcela con varios inmuebles (division horizontal)	12.687 17.559
COEFICIENTE DE PARTICIPACION			0,15%

DESCRIPCIÓN DEL BIEN INMUEBLE	Código de Naturaleza del bien Inmueble Referencia Catastral Uso Localización Superficie construida del inmueble (m ²)	UR 2576101YG0627N035ERL Comercial ED MERCADILLO - CABO PALOS 1 Es:2 Pl:00 Pt:72B e/p/p/ 2/00/72B 30370 CARTAGEN. (CARTAGENA) (MURCIA)	18
FINCA	Localización Superficie construida (m ²) Superficie del suelo (m ²) Tipo de finca	ED MERCADILLO - CABO PALOS 1 CARTAGENA (CARTAGENA) (MURCIA) Parcela con varios inmuebles (división horizontal)	12.687 17.559
COEFICIENTE DE PARTICIPACION			0,15%
DESCRIPCIÓN DEL BIEN INMUEBLE	Código de Naturaleza del bien Inmueble Referencia Catastral Uso Localización Superficie construida del inmueble (m ²)	UR 2576101YG0627N0359TB Comercial ED MERCADILLO - CABO PALOS 1 Es:2 Pl:00 Pt:74B e/p/p/ 2/00/74B 30370 CARTAGEN. (CARTAGENA) (MURCIA)	18
FINCA	Localización Superficie construida (m ²) Superficie del suelo (m ²) Tipo de finca	ED MERCADILLO - CABO PALOS 1 CARTAGENA (CARTAGENA) (MURCIA) Parcela con varios inmuebles (división horizontal)	12.687 17.559
COEFICIENTE DE PARTICIPACION			0,15%
DESCRIPCIÓN DEL BIEN INMUEBLE	Código de Naturaleza del bien Inmueble Referencia Catastral Uso Localización Superficie construida del inmueble (m ²)	UR 2576101YG0627N0360EK Comercial ED MERCADILLO - CABO PALOS 1 Es:2 Pl:00 Pt:76B e/p/p/ 2/00/76B 30370 CARTAGEN. (CARTAGENA) (MURCIA)	18
FINCA	Localización Superficie construida (m ²) Superficie del suelo (m ²) Tipo de finca	ED MERCADILLO - CABO PALOS 1 CARTAGENA (CARTAGENA) (MURCIA) Parcela con varios inmuebles (división horizontal)	12.687 17.559
COEFICIENTE DE PARTICIPACION			0,15%
DESCRIPCIÓN DEL BIEN INMUEBLE	Código de Naturaleza del bien Inmueble Referencia Catastral Uso Localización Superficie construida del inmueble (m ²)	UR 2576101YG0627N0361RL Comercial ED MERCADILLO - CABO PALOS 1 Es:2 Pl:00 Pt:78B e/p/p/ 2/00/78B 30370 CARTAGEN. (CARTAGENA) (MURCIA)	18
FINCA	Localización Superficie construida (m ²) Superficie del suelo (m ²) Tipo de finca	ED MERCADILLO - CABO PALOS 1 CARTAGENA (CARTAGENA) (MURCIA) Parcela con varios inmuebles (división horizontal)	12.687 17.559
COEFICIENTE DE PARTICIPACION			0,15%
DESCRIPCIÓN DEL BIEN INMUEBLE	Código de Naturaleza del bien Inmueble Referencia Catastral Uso Localización Superficie construida del inmueble (m ²)	UR 2576101YG0627N0362TB Comercial ED MERCADILLO - CABO PALOS 1 Es:2 Pl:00 Pt:80B e/p/p/ 2/00/80B 30370 CARTAGEN. (CARTAGENA) (MURCIA)	19
FINCA	Localización Superficie construida (m ²) Superficie del suelo (m ²) Tipo de finca	ED MERCADILLO - CABO PALOS 1 CARTAGENA (CARTAGENA) (MURCIA) Parcela con varios inmuebles (división horizontal)	12.687 17.559
COEFICIENTE DE PARTICIPACION			0,15%
DESCRIPCIÓN DEL BIEN INMUEBLE	Código de Naturaleza del bien Inmueble Referencia Catastral Uso Localización Superficie construida del inmueble (m ²)	UR 2576101YG0627N0363YZ Comercial ED MERCADILLO - CABO PALOS 1 Es:2 Pl:00 Pt:82B e/p/p/ 2/00/82B 30370 CARTAGEN. (CARTAGENA) (MURCIA)	19
FINCA	Localización Superficie construida (m ²) Superficie del suelo (m ²) Tipo de finca	ED MERCADILLO - CABO PALOS 1 CARTAGENA (CARTAGENA) (MURCIA) Parcela con varios inmuebles (división horizontal)	12.687 17.559
COEFICIENTE DE PARTICIPACION			0,15%
DESCRIPCIÓN DEL BIEN INMUEBLE	Código de Naturaleza del bien Inmueble Referencia Catastral Uso Localización Superficie construida del inmueble (m ²)	UR 2576101YG0627N0364UX Comercial ED MERCADILLO - CABO PALOS 1 Es:2 Pl:00 Pt:41B e/p/p/ 2/00/41B 30370 CARTAGEN. (CARTAGENA) (MURCIA)	18
FINCA	Localización Superficie construida (m ²) Superficie del suelo (m ²) Tipo de finca	ED MERCADILLO - CABO PALOS 1 CARTAGENA (CARTAGENA) (MURCIA) Parcela con varios inmuebles (división horizontal)	12.687 17.559
COEFICIENTE DE PARTICIPACION			0,15%

DESCRIPCIÓN DEL BIEN INMUEBLE		Código de Naturaleza del bien Inmueble	UR	
		Referencia Catastral	2576101YG0627N0365IM	
		Uso	Comercial	
		Localización	ED MERCADILLO - CABO PALOS 1 Es:2 Pl:00 Pl:43B e/p/p/ 2/00/43B 30370 CARTAGENA (CARTAGENA) (MURCIA)	
		Superficie construida del inmueble (m ²)		18
FINCA		Localización	ED MERCADILLO - CABO PALOS 1 CARTAGENA (CARTAGENA) (MURCIA)	
		Superficie construida (m ²)		12.687
		Superficie del suelo (m ²)		17.559
		Tipo de finca	Parcela con varios inmuebles (division horizontal)	
COEFICIENTE DE PARTICIPACION				0,15%
DESCRIPCIÓN DEL BIEN INMUEBLE		Código de Naturaleza del bien Inmueble	UR	
		Referencia Catastral	2576101YG0627N0366OQ	
		Uso	Comercial	
		Localización	ED MERCADILLO - CABO PALOS 1 Es:2 Pl:00 Pl:45B e/p/p/ 2/00/45B 30370 CARTAGENA (CARTAGENA) (MURCIA)	
		Superficie construida del inmueble (m ²)		18
FINCA		Localización	ED MERCADILLO - CABO PALOS 1 CARTAGENA (CARTAGENA) (MURCIA)	
		Superficie construida (m ²)		12.687
		Superficie del suelo (m ²)		17.559
		Tipo de finca	Parcela con varios inmuebles (division horizontal)	
COEFICIENTE DE PARTICIPACION				0,15%
DESCRIPCIÓN DEL BIEN INMUEBLE		Código de Naturaleza del bien Inmueble	UR	
		Referencia Catastral	2576101YG0627N0367PW	
		Uso	Comercial	
		Localización	ED MERCADILLO - CABO PALOS 1 Es:2 Pl:00 Pl:47B e/p/p/ 2/00/47B 30370 CARTAGENA (CARTAGENA) (MURCIA)	
		Superficie construida del inmueble (m ²)		18
FINCA		Localización	ED MERCADILLO - CABO PALOS 1 CARTAGENA (CARTAGENA) (MURCIA)	
		Superficie construida (m ²)		12.687
		Superficie del suelo (m ²)		17.559
		Tipo de finca	Parcela con varios inmuebles (division horizontal)	
COEFICIENTE DE PARTICIPACION				0,15%
DESCRIPCIÓN DEL BIEN INMUEBLE		Código de Naturaleza del bien Inmueble	UR	
		Referencia Catastral	2576101YG0627N0368AE	
		Uso	Comercial	
		Localización	ED MERCADILLO - CABO PALOS 1 Es:2 Pl:00 Pl:49B e/p/p/ 2/00/49B 30370 CARTAGENA (CARTAGENA) (MURCIA)	
		Superficie construida del inmueble (m ²)		18
FINCA		Localización	ED MERCADILLO - CABO PALOS 1 CARTAGENA (CARTAGENA) (MURCIA)	
		Superficie construida (m ²)		12.687
		Superficie del suelo (m ²)		17.559
		Tipo de finca	Parcela con varios inmuebles (division horizontal)	
COEFICIENTE DE PARTICIPACION				0,15%
DESCRIPCIÓN DEL BIEN INMUEBLE		Código de Naturaleza del bien Inmueble	UR	
		Referencia Catastral	2576101YG0627N0369SR	
		Uso	Comercial	
		Localización	ED MERCADILLO - CABO PALOS 1 Es:2 Pl:00 Pl:51B e/p/p/ 2/00/51B 30370 CARTAGENA (CARTAGENA) (MURCIA)	
		Superficie construida del inmueble (m ²)		18
FINCA		Localización	ED MERCADILLO - CABO PALOS 1 CARTAGENA (CARTAGENA) (MURCIA)	
		Superficie construida (m ²)		12.687
		Superficie del suelo (m ²)		17.559
		Tipo de finca	Parcela con varios inmuebles (division horizontal)	
COEFICIENTE DE PARTICIPACION				0,15%
DESCRIPCIÓN DEL BIEN INMUEBLE		Código de Naturaleza del bien Inmueble	UR	
		Referencia Catastral	2576101YG0627N0370PW	
		Uso	Comercial	
		Localización	ED MERCADILLO - CABO PALOS 1 Es:2 Pl:00 Pl:53B e/p/p/ 2/00/53B 30370 CARTAGENA (CARTAGENA) (MURCIA)	
		Superficie construida del inmueble (m ²)		18
FINCA		Localización	ED MERCADILLO - CABO PALOS 1 CARTAGENA (CARTAGENA) (MURCIA)	
		Superficie construida (m ²)		12.687
		Superficie del suelo (m ²)		17.559
		Tipo de finca	Parcela con varios inmuebles (division horizontal)	
COEFICIENTE DE PARTICIPACION				0,15%
DESCRIPCIÓN DEL BIEN INMUEBLE		Código de Naturaleza del bien Inmueble	UR	
		Referencia Catastral	2576101YG0627N0371AE	
		Uso	Comercial	
		Localización	ED MERCADILLO - CABO PALOS 1 Es:2 Pl:00 Pl:55B e/p/p/ 2/00/55B 30370 CARTAGENA (CARTAGENA) (MURCIA)	
		Superficie construida del inmueble (m ²)		18
FINCA		Localización	ED MERCADILLO - CABO PALOS 1 CARTAGENA (CARTAGENA) (MURCIA)	
		Superficie construida (m ²)		12.687
		Superficie del suelo (m ²)		17.559
		Tipo de finca	Parcela con varios inmuebles (division horizontal)	
COEFICIENTE DE PARTICIPACION				0,15%

DESCRIPCIÓN DEL BIEN INMUEBLE	Código de Naturaleza del bien Inmueble Referencia Catastral Uso Localización Superficie construida del inmueble (m ²)	UR 2576101YG0627N0372SR Comercial ED MERCADILLO - CABO PALOS 1 Es:2 Pl:00 Pt:57B e/p/p/ 2/00/57B 30370 CARTAGEN- (CARTAGENA) (MURCIA)	18
FINCA	Localización Superficie construida (m ²) Superficie del suelo (m ²) Tipo de finca	ED MERCADILLO - CABO PALOS 1 CARTAGENA (CARTAGENA) (MURCIA) Parcela con varios inmuebles (division horizontal)	12.687 17.559
COEFICIENTE DE PARTICIPACION			0,15%
DESCRIPCIÓN DEL BIEN INMUEBLE	Código de Naturaleza del bien Inmueble Referencia Catastral Uso Localización Superficie construida del inmueble (m ²)	UR 2576101YG0627N0373DT Comercial ED MERCADILLO - CABO PALOS 1 Es:2 Pl:00 Pt:59B e/p/p/ 2/00/59B 30370 CARTAGEN- (CARTAGENA) (MURCIA)	18
FINCA	Localización Superficie construida (m ²) Superficie del suelo (m ²) Tipo de finca	ED MERCADILLO - CABO PALOS 1 CARTAGENA (CARTAGENA) (MURCIA) Parcela con varios inmuebles (division horizontal)	12.687 17.559
COEFICIENTE DE PARTICIPACION			0,15%
DESCRIPCIÓN DEL BIEN INMUEBLE	Código de Naturaleza del bien Inmueble Referencia Catastral Uso Localización Superficie construida del inmueble (m ²)	UR 2576101YG0627N0374FY Comercial ED MERCADILLO - CABO PALOS 1 Es:2 Pl:00 Pt:61B e/p/p/ 2/00/61B 30370 CARTAGEN- (CARTAGENA) (MURCIA)	18
FINCA	Localización Superficie construida (m ²) Superficie del suelo (m ²) Tipo de finca	ED MERCADILLO - CABO PALOS 1 CARTAGENA (CARTAGENA) (MURCIA) Parcela con varios inmuebles (division horizontal)	12.687 17.559
COEFICIENTE DE PARTICIPACION			0,15%
DESCRIPCIÓN DEL BIEN INMUEBLE	Código de Naturaleza del bien Inmueble Referencia Catastral Uso Localización Superficie construida del inmueble (m ²)	UR 2576101YG0627N0375GU Comercial ED MERCADILLO - CABO PALOS 1 Es:2 Pl:00 Pt:63B e/p/p/ 2/00/63B 30370 CARTAGEN- (CARTAGENA) (MURCIA)	18
FINCA	Localización Superficie construida (m ²) Superficie del suelo (m ²) Tipo de finca	ED MERCADILLO - CABO PALOS 1 CARTAGENA (CARTAGENA) (MURCIA) Parcela con varios inmuebles (division horizontal)	12.687 17.559
COEFICIENTE DE PARTICIPACION			0,15%
DESCRIPCIÓN DEL BIEN INMUEBLE	Código de Naturaleza del bien Inmueble Referencia Catastral Uso Localización Superficie construida del inmueble (m ²)	UR 2576101YG0627N0376HI Comercial ED MERCADILLO - CABO PALOS 1 Es:2 Pl:00 Pt:65B e/p/p/ 2/00/65B 30370 CARTAGEN- (CARTAGENA) (MURCIA)	18
FINCA	Localización Superficie construida (m ²) Superficie del suelo (m ²) Tipo de finca	ED MERCADILLO - CABO PALOS 1 CARTAGENA (CARTAGENA) (MURCIA) Parcela con varios inmuebles (division horizontal)	12.687 17.559
COEFICIENTE DE PARTICIPACION			0,15%
DESCRIPCIÓN DEL BIEN INMUEBLE	Código de Naturaleza del bien Inmueble Referencia Catastral Uso Localización Superficie construida del inmueble (m ²)	UR 2576101YG0627N0377JO Comercial ED MERCADILLO - CABO PALOS 1 Es:2 Pl:00 Pt:67B e/p/p/ 2/00/67B 30370 CARTAGEN- (CARTAGENA) (MURCIA)	18
FINCA	Localización Superficie construida (m ²) Superficie del suelo (m ²) Tipo de finca	ED MERCADILLO - CABO PALOS 1 CARTAGENA (CARTAGENA) (MURCIA) Parcela con varios inmuebles (division horizontal)	12.687 17.559
COEFICIENTE DE PARTICIPACION			0,15%
DESCRIPCIÓN DEL BIEN INMUEBLE	Código de Naturaleza del bien Inmueble Referencia Catastral Uso Localización Superficie construida del inmueble (m ²)	UR 2576101YG0627N0378KP Comercial ED MERCADILLO - CABO PALOS 1 Es:2 Pl:00 Pt:69B e/p/p/ 2/00/69B 30370 CARTAGEN- (CARTAGENA) (MURCIA)	18
FINCA	Localización Superficie construida (m ²) Superficie del suelo (m ²) Tipo de finca	ED MERCADILLO - CABO PALOS 1 CARTAGENA (CARTAGENA) (MURCIA) Parcela con varios inmuebles (division horizontal)	12.687 17.559
COEFICIENTE DE PARTICIPACION			0,15%

DESCRIPCIÓN DEL BIEN INMUEBLE		Código de Naturaleza del bien Inmueble	UR	
		Referencia Catastral	2576101YG0627N0379LA	
		Uso	Comercial	
		Localización	ED MERCADILLO - CABO PALOS 1 Es:2 Pl:00 Pl:71B e/p/p/ 2/00/71B 30370 CARTAGEN- (CARTAGENA) (MURCIA)	
		Superficie construida del inmueble (m ²)		18
FINCA		Localización	ED MERCADILLO - CABO PALOS 1 CARTAGENA (CARTAGENA) (MURCIA)	
		Superficie construida (m ²)		12.687
		Superficie del suelo (m ²)		17.559
		Tipo de finca	Parcela con varios inmuebles (división horizontal)	
COEFICIENTE DE PARTICIPACION				0,15%
DESCRIPCIÓN DEL BIEN INMUEBLE		Código de Naturaleza del bien Inmueble	UR	
		Referencia Catastral	2576101YG0627N0380JO	
		Uso	Comercial	
		Localización	ED MERCADILLO - CABO PALOS 1 Es:2 Pl:00 Pl:73B e/p/p/ 2/00/73B 30370 CARTAGEN- (CARTAGENA) (MURCIA)	
		Superficie construida del inmueble (m ²)		18
FINCA		Localización	ED MERCADILLO - CABO PALOS 1 CARTAGENA (CARTAGENA) (MURCIA)	
		Superficie construida (m ²)		12.687
		Superficie del suelo (m ²)		17.559
		Tipo de finca	Parcela con varios inmuebles (división horizontal)	
COEFICIENTE DE PARTICIPACION				0,15%
DESCRIPCIÓN DEL BIEN INMUEBLE		Código de Naturaleza del bien Inmueble	UR	
		Referencia Catastral	2576101YG0627N0381KP	
		Uso	Comercial	
		Localización	ED MERCADILLO - CABO PALOS 1 Es:2 Pl:00 Pl:75B e/p/p/ 2/00/75B 30370 CARTAGEN- (CARTAGENA) (MURCIA)	
		Superficie construida del inmueble (m ²)		18
FINCA		Localización	ED MERCADILLO - CABO PALOS 1 CARTAGENA (CARTAGENA) (MURCIA)	
		Superficie construida (m ²)		12.687
		Superficie del suelo (m ²)		17.559
		Tipo de finca	Parcela con varios inmuebles (división horizontal)	
COEFICIENTE DE PARTICIPACION				0,15%
DESCRIPCIÓN DEL BIEN INMUEBLE		Código de Naturaleza del bien Inmueble	UR	
		Referencia Catastral	2576101YG0627N0382LA	
		Uso	Comercial	
		Localización	ED MERCADILLO - CABO PALOS 1 Es:2 Pl:00 Pl:77B e/p/p/ 2/00/77B 30370 CARTAGEN- (CARTAGENA) (MURCIA)	
		Superficie construida del inmueble (m ²)		18
FINCA		Localización	ED MERCADILLO - CABO PALOS 1 CARTAGENA (CARTAGENA) (MURCIA)	
		Superficie construida (m ²)		12.687
		Superficie del suelo (m ²)		17.559
		Tipo de finca	Parcela con varios inmuebles (división horizontal)	
COEFICIENTE DE PARTICIPACION				0,15%
DESCRIPCIÓN DEL BIEN INMUEBLE		Código de Naturaleza del bien Inmueble	UR	
		Referencia Catastral	2576101YG0627N0383BS	
		Uso	Comercial	
		Localización	ED MERCADILLO - CABO PALOS 1 Es:2 Pl:00 Pl:79B e/p/p/ 2/00/79B 30370 CARTAGEN- (CARTAGENA) (MURCIA)	
		Superficie construida del inmueble (m ²)		18
FINCA		Localización	ED MERCADILLO - CABO PALOS 1 CARTAGENA (CARTAGENA) (MURCIA)	
		Superficie construida (m ²)		12.687
		Superficie del suelo (m ²)		17.559
		Tipo de finca	Parcela con varios inmuebles (división horizontal)	
COEFICIENTE DE PARTICIPACION				0,15%
DESCRIPCIÓN DEL BIEN INMUEBLE		Código de Naturaleza del bien Inmueble	UR	
		Referencia Catastral	2576101YG0627N0384ZD	
		Uso	Comercial	
		Localización	ED MERCADILLO - CABO PALOS 1 Es:2 Pl:00 Pl:81B e/p/p/ 2/00/81B 30370 CARTAGEN- (CARTAGENA) (MURCIA)	
		Superficie construida del inmueble (m ²)		18
FINCA		Localización	ED MERCADILLO - CABO PALOS 1 CARTAGENA (CARTAGENA) (MURCIA)	
		Superficie construida (m ²)		12.687
		Superficie del suelo (m ²)		17.559
		Tipo de finca	Parcela con varios inmuebles (división horizontal)	
COEFICIENTE DE PARTICIPACION				0,15%
DESCRIPCIÓN DEL BIEN INMUEBLE		Código de Naturaleza del bien Inmueble	UR	
		Referencia Catastral	2576101YG0627N0385XF	
		Uso	Comercial	
		Localización	ED MERCADILLO - CABO PALOS 1 Es:2 Pl:00 Pl:82B e/p/p/ 2/00/82B 30370 CARTAGEN- (CARTAGENA) (MURCIA)	
		Superficie construida del inmueble (m ²)		19
FINCA		Localización	ED MERCADILLO - CABO PALOS 1 CARTAGENA (CARTAGENA) (MURCIA)	
		Superficie construida (m ²)		12.687
		Superficie del suelo (m ²)		17.559
		Tipo de finca	Parcela con varios inmuebles (división horizontal)	
COEFICIENTE DE PARTICIPACION				0,15%

DESCRIPCIÓN DEL BIEN INMUEBLE	Código de Naturaleza del bien Inmueble Referencia Catastral Uso Localización Superficie construida del inmueble (m ²)	UR 2576101YG0627N0386MG Comercial ED MERCADILLO - CABO PALOS 1 Es:2 Pl:00 Pl:38C e/p/p/ 2/00/38C 30370 CARTAGENA (CARTAGENA) (MURCIA)	19
FINCA	Localización Superficie construida (m ²) Superficie del suelo (m ²) Tipo de finca	ED MERCADILLO - CABO PALOS 1 CARTAGENA (CARTAGENA) (MURCIA) Parcela con varios inmuebles (division horizontal)	12.687 17.559
COEFICIENTE DE PARTICIPACION			0,15%
DESCRIPCIÓN DEL BIEN INMUEBLE	Código de Naturaleza del bien Inmueble Referencia Catastral Uso Localización Superficie construida del inmueble (m ²)	UR 2576101YG0627N0387QH Comercial ED MERCADILLO - CABO PALOS 1 Es:2 Pl:00 Pl:40C e/p/p/ 2/00/40C 30370 CARTAGENA (CARTAGENA) (MURCIA)	18
FINCA	Localización Superficie construida (m ²) Superficie del suelo (m ²) Tipo de finca	ED MERCADILLO - CABO PALOS 1 CARTAGENA (CARTAGENA) (MURCIA) Parcela con varios inmuebles (division horizontal)	12.687 17.559
COEFICIENTE DE PARTICIPACION			0,15%
DESCRIPCIÓN DEL BIEN INMUEBLE	Código de Naturaleza del bien Inmueble Referencia Catastral Uso Localización Superficie construida del inmueble (m ²)	UR 2576101YG0627N0388WJ Comercial ED MERCADILLO - CABO PALOS 1 Es:2 Pl:00 Pl:42C e/p/p/ 2/00/42C 30370 CARTAGENA (CARTAGENA) (MURCIA)	18
FINCA	Localización Superficie construida (m ²) Superficie del suelo (m ²) Tipo de finca	ED MERCADILLO - CABO PALOS 1 CARTAGENA (CARTAGENA) (MURCIA) Parcela con varios inmuebles (division horizontal)	12.687 17.559
COEFICIENTE DE PARTICIPACION			0,15%
DESCRIPCIÓN DEL BIEN INMUEBLE	Código de Naturaleza del bien Inmueble Referencia Catastral Uso Localización Superficie construida del inmueble (m ²)	UR 2576101YG0627N0389EK Comercial ED MERCADILLO - CABO PALOS 1 Es:2 Pl:00 Pl:44C e/p/p/ 2/00/44C 30370 CARTAGENA (CARTAGENA) (MURCIA)	18
FINCA	Localización Superficie construida (m ²) Superficie del suelo (m ²) Tipo de finca	ED MERCADILLO - CABO PALOS 1 CARTAGENA (CARTAGENA) (MURCIA) Parcela con varios inmuebles (division horizontal)	12.687 17.559
COEFICIENTE DE PARTICIPACION			0,15%
DESCRIPCIÓN DEL BIEN INMUEBLE	Código de Naturaleza del bien Inmueble Referencia Catastral Uso Localización Superficie construida del inmueble (m ²)	UR 2576101YG0627N0390QH Comercial ED MERCADILLO - CABO PALOS 1 Es:2 Pl:00 Pl:46C e/p/p/ 2/00/46C 30370 CARTAGENA (CARTAGENA) (MURCIA)	18
FINCA	Localización Superficie construida (m ²) Superficie del suelo (m ²) Tipo de finca	ED MERCADILLO - CABO PALOS 1 CARTAGENA (CARTAGENA) (MURCIA) Parcela con varios inmuebles (division horizontal)	12.687 17.559
COEFICIENTE DE PARTICIPACION			0,15%
DESCRIPCIÓN DEL BIEN INMUEBLE	Código de Naturaleza del bien Inmueble Referencia Catastral Uso Localización Superficie construida del inmueble (m ²)	UR 2576101YG0627N0391WJ Comercial ED MERCADILLO - CABO PALOS 1 Es:2 Pl:00 Pl:48C e/p/p/ 2/00/48C 30370 CARTAGENA (CARTAGENA) (MURCIA)	18
FINCA	Localización Superficie construida (m ²) Superficie del suelo (m ²) Tipo de finca	ED MERCADILLO - CABO PALOS 1 CARTAGENA (CARTAGENA) (MURCIA) Parcela con varios inmuebles (division horizontal)	12.687 17.559
COEFICIENTE DE PARTICIPACION			0,15%
DESCRIPCIÓN DEL BIEN INMUEBLE	Código de Naturaleza del bien Inmueble Referencia Catastral Uso Localización Superficie construida del inmueble (m ²)	UR 2576101YG0627N0392EK Comercial ED MERCADILLO - CABO PALOS 1 Es:2 Pl:00 Pl:50C e/p/p/ 2/00/50C 30370 CARTAGENA (CARTAGENA) (MURCIA)	18
FINCA	Localización Superficie construida (m ²) Superficie del suelo (m ²) Tipo de finca	ED MERCADILLO - CABO PALOS 1 CARTAGENA (CARTAGENA) (MURCIA) Parcela con varios inmuebles (division horizontal)	12.687 17.559
COEFICIENTE DE PARTICIPACION			0,15%

DESCRIPCIÓN DEL BIEN INMUEBLE		Código de Naturaleza del bien Inmueble	UR	
		Referencia Catastral	2576101YG0627N0393RL	
		Uso	Comercial	
		Localización	ED MERCADILLO - CABO PALOS 1 Es:2 Pl:00 Pl:52C e/p/p/ 2/00/52C 30370 CARTAGENA (CARTAGENA) (MURCIA)	
		Superficie construida del inmueble (m ²)		18
FINCA		Localización	ED MERCADILLO - CABO PALOS 1 CARTAGENA (CARTAGENA) (MURCIA)	
		Superficie construida (m ²)		12.687
		Superficie del suelo (m ²)		17.559
		Tipo de finca	Parcela con varios inmuebles (division horizontal)	
COEFICIENTE DE PARTICIPACION				0,15%
DESCRIPCIÓN DEL BIEN INMUEBLE		Código de Naturaleza del bien Inmueble	UR	
		Referencia Catastral	2576101YG0627N0394TB	
		Uso	Comercial	
		Localización	ED MERCADILLO - CABO PALOS 1 Es:2 Pl:00 Pl:54C e/p/p/ 2/00/54C 30370 CARTAGENA (CARTAGENA) (MURCIA)	
		Superficie construida del inmueble (m ²)		18
FINCA		Localización	ED MERCADILLO - CABO PALOS 1 CARTAGENA (CARTAGENA) (MURCIA)	
		Superficie construida (m ²)		12.687
		Superficie del suelo (m ²)		17.559
		Tipo de finca	Parcela con varios inmuebles (division horizontal)	
COEFICIENTE DE PARTICIPACION				0,15%
DESCRIPCIÓN DEL BIEN INMUEBLE		Código de Naturaleza del bien Inmueble	UR	
		Referencia Catastral	2576101YG0627N0395YZ	
		Uso	Comercial	
		Localización	ED MERCADILLO - CABO PALOS 1 Es:2 Pl:00 Pl:56C e/p/p/ 2/00/56C 30370 CARTAGENA (CARTAGENA) (MURCIA)	
		Superficie construida del inmueble (m ²)		18
FINCA		Localización	ED MERCADILLO - CABO PALOS 1 CARTAGENA (CARTAGENA) (MURCIA)	
		Superficie construida (m ²)		12.687
		Superficie del suelo (m ²)		17.559
		Tipo de finca	Parcela con varios inmuebles (division horizontal)	
COEFICIENTE DE PARTICIPACION				0,15%
DESCRIPCIÓN DEL BIEN INMUEBLE		Código de Naturaleza del bien Inmueble	UR	
		Referencia Catastral	2576101YG0627N0396UX	
		Uso	Comercial	
		Localización	ED MERCADILLO - CABO PALOS 1 Es:2 Pl:00 Pl:58C e/p/p/ 2/00/58C 30370 CARTAGENA (CARTAGENA) (MURCIA)	
		Superficie construida del inmueble (m ²)		18
FINCA		Localización	ED MERCADILLO - CABO PALOS 1 CARTAGENA (CARTAGENA) (MURCIA)	
		Superficie construida (m ²)		12.687
		Superficie del suelo (m ²)		17.559
		Tipo de finca	Parcela con varios inmuebles (division horizontal)	
COEFICIENTE DE PARTICIPACION				0,15%
DESCRIPCIÓN DEL BIEN INMUEBLE		Código de Naturaleza del bien Inmueble	UR	
		Referencia Catastral	2576101YG0627N0397IM	
		Uso	Comercial	
		Localización	ED MERCADILLO - CABO PALOS 1 Es:2 Pl:00 Pl:60C e/p/p/ 2/00/60C 30370 CARTAGENA (CARTAGENA) (MURCIA)	
		Superficie construida del inmueble (m ²)		18
FINCA		Localización	ED MERCADILLO - CABO PALOS 1 CARTAGENA (CARTAGENA) (MURCIA)	
		Superficie construida (m ²)		12.687
		Superficie del suelo (m ²)		17.559
		Tipo de finca	Parcela con varios inmuebles (division horizontal)	
COEFICIENTE DE PARTICIPACION				0,15%
DESCRIPCIÓN DEL BIEN INMUEBLE		Código de Naturaleza del bien Inmueble	UR	
		Referencia Catastral	2576101YG0627N0398OQ	
		Uso	Comercial	
		Localización	ED MERCADILLO - CABO PALOS 1 Es:2 Pl:00 Pl:62C e/p/p/ 2/00/62C 30370 CARTAGENA (CARTAGENA) (MURCIA)	
		Superficie construida del inmueble (m ²)		18
FINCA		Localización	ED MERCADILLO - CABO PALOS 1 CARTAGENA (CARTAGENA) (MURCIA)	
		Superficie construida (m ²)		12.687
		Superficie del suelo (m ²)		17.559
		Tipo de finca	Parcela con varios inmuebles (division horizontal)	
COEFICIENTE DE PARTICIPACION				0,15%
DESCRIPCIÓN DEL BIEN INMUEBLE		Código de Naturaleza del bien Inmueble	UR	
		Referencia Catastral	2576101YG0627N0399PW	
		Uso	Comercial	
		Localización	ED MERCADILLO - CABO PALOS 1 Es:2 Pl:00 Pl:64C e/p/p/ 2/00/64C 30370 CARTAGENA (CARTAGENA) (MURCIA)	
		Superficie construida del inmueble (m ²)		18
FINCA		Localización	ED MERCADILLO - CABO PALOS 1 CARTAGENA (CARTAGENA) (MURCIA)	
		Superficie construida (m ²)		12.687
		Superficie del suelo (m ²)		17.559
		Tipo de finca	Parcela con varios inmuebles (division horizontal)	
COEFICIENTE DE PARTICIPACION				0,15%

DESCRIPCIÓN DEL BIEN INMUEBLE		Código de Naturaleza del bien Inmueble	UR	
		Referencia Catastral	2576101YG0627N0400PW	
		Uso	Comercial	
		Localización	ED MERCADILLO - CABO PALOS 1 Es:2 Pl:00 Pt:66C e/p/p/ 2/00/66C 30370 CARTAGENA (CARTAGENA) (MURCIA)	
		Superficie construida del inmueble (m ²)		18
FINCA		Localización	ED MERCADILLO - CABO PALOS 1 CARTAGENA (CARTAGENA) (MURCIA)	
		Superficie construida (m ²)		12.687
		Superficie del suelo (m ²)		17.559
		Tipo de finca	Parcela con varios inmuebles (división horizontal)	
COEFICIENTE DE PARTICIPACION				0,15%
DESCRIPCIÓN DEL BIEN INMUEBLE		Código de Naturaleza del bien Inmueble	UR	
		Referencia Catastral	2576101YG0627N0401AE	
		Uso	Comercial	
		Localización	ED MERCADILLO - CABO PALOS 1 Es:2 Pl:00 Pt:68C e/p/p/ 2/00/68C 30370 CARTAGENA (CARTAGENA) (MURCIA)	
		Superficie construida del inmueble (m ²)		18
FINCA		Localización	ED MERCADILLO - CABO PALOS 1 CARTAGENA (CARTAGENA) (MURCIA)	
		Superficie construida (m ²)		12.687
		Superficie del suelo (m ²)		17.559
		Tipo de finca	Parcela con varios inmuebles (división horizontal)	
COEFICIENTE DE PARTICIPACION				0,15%
DESCRIPCIÓN DEL BIEN INMUEBLE		Código de Naturaleza del bien Inmueble	UR	
		Referencia Catastral	2576101YG0627N0402SR	
		Uso	Comercial	
		Localización	ED MERCADILLO - CABO PALOS 1 Es:2 Pl:00 Pt:70C e/p/p/ 2/00/70C 30370 CARTAGENA (CARTAGENA) (MURCIA)	
		Superficie construida del inmueble (m ²)		18
FINCA		Localización	ED MERCADILLO - CABO PALOS 1 CARTAGENA (CARTAGENA) (MURCIA)	
		Superficie construida (m ²)		12.687
		Superficie del suelo (m ²)		17.559
		Tipo de finca	Parcela con varios inmuebles (división horizontal)	
COEFICIENTE DE PARTICIPACION				0,15%
DESCRIPCIÓN DEL BIEN INMUEBLE		Código de Naturaleza del bien Inmueble	UR	
		Referencia Catastral	2576101YG0627N0403DT	
		Uso	Comercial	
		Localización	ED MERCADILLO - CABO PALOS 1 Es:2 Pl:00 Pt:72C e/p/p/ 2/00/72C 30370 CARTAGENA (CARTAGENA) (MURCIA)	
		Superficie construida del inmueble (m ²)		18
FINCA		Localización	ED MERCADILLO - CABO PALOS 1 CARTAGENA (CARTAGENA) (MURCIA)	
		Superficie construida (m ²)		12.687
		Superficie del suelo (m ²)		17.559
		Tipo de finca	Parcela con varios inmuebles (división horizontal)	
COEFICIENTE DE PARTICIPACION				0,15%
DESCRIPCIÓN DEL BIEN INMUEBLE		Código de Naturaleza del bien Inmueble	UR	
		Referencia Catastral	2576101YG0627N0404FY	
		Uso	Comercial	
		Localización	ED MERCADILLO - CABO PALOS 1 Es:2 Pl:00 Pt:74C e/p/p/ 2/00/74C 30370 CARTAGENA (CARTAGENA) (MURCIA)	
		Superficie construida del inmueble (m ²)		18
FINCA		Localización	ED MERCADILLO - CABO PALOS 1 CARTAGENA (CARTAGENA) (MURCIA)	
		Superficie construida (m ²)		12.687
		Superficie del suelo (m ²)		17.559
		Tipo de finca	Parcela con varios inmuebles (división horizontal)	
COEFICIENTE DE PARTICIPACION				0,15%
DESCRIPCIÓN DEL BIEN INMUEBLE		Código de Naturaleza del bien Inmueble	UR	
		Referencia Catastral	2576101YG0627N0405GU	
		Uso	Comercial	
		Localización	ED MERCADILLO - CABO PALOS 1 Es:2 Pl:00 Pt:76C e/p/p/ 2/00/76C 30370 CARTAGENA (CARTAGENA) (MURCIA)	
		Superficie construida del inmueble (m ²)		18
FINCA		Localización	ED MERCADILLO - CABO PALOS 1 CARTAGENA (CARTAGENA) (MURCIA)	
		Superficie construida (m ²)		12.687
		Superficie del suelo (m ²)		17.559
		Tipo de finca	Parcela con varios inmuebles (división horizontal)	
COEFICIENTE DE PARTICIPACION				0,15%
DESCRIPCIÓN DEL BIEN INMUEBLE		Código de Naturaleza del bien Inmueble	UR	
		Referencia Catastral	2576101YG0627N0406HI	
		Uso	Comercial	
		Localización	ED MERCADILLO - CABO PALOS 1 Es:2 Pl:00 Pt:78C e/p/p/ 2/00/78C 30370 CARTAGENA (CARTAGENA) (MURCIA)	
		Superficie construida del inmueble (m ²)		18
FINCA		Localización	ED MERCADILLO - CABO PALOS 1 CARTAGENA (CARTAGENA) (MURCIA)	
		Superficie construida (m ²)		12.687
		Superficie del suelo (m ²)		17.559
		Tipo de finca	Parcela con varios inmuebles (división horizontal)	
COEFICIENTE DE PARTICIPACION				0,15%

DESCRIPCIÓN DEL BIEN INMUEBLE		Código de Naturaleza del bien Inmueble	UR	
		Referencia Catastral	2576101YG0627N0407JO	
		Uso	Comercial	
		Localización	ED MERCADILLO - CABO PALOS 1 Es:2 Pl:00 Pt:80C e/p/p/ 2/00/80C 30370 CARTAGENA (CARTAGENA) (MURCIA)	
		Superficie construida del inmueble (m ²)		18
FINCA		Localización	ED MERCADILLO - CABO PALOS 1 CARTAGENA (CARTAGENA) (MURCIA)	
		Superficie construida (m ²)		12.687
		Superficie del suelo (m ²)		17.559
		Tipo de finca	Parcela con varios inmuebles (división horizontal)	
COEFICIENTE DE PARTICIPACION				0,15%
DESCRIPCIÓN DEL BIEN INMUEBLE		Código de Naturaleza del bien Inmueble	UR	
		Referencia Catastral	2576101YG0627N0408KP	
		Uso	Comercial	
		Localización	ED MERCADILLO - CABO PALOS 1 Es:2 Pl:00 Pt:82C e/p/p/ 2/00/82C 30370 CARTAGENA (CARTAGENA) (MURCIA)	
		Superficie construida del inmueble (m ²)		19
FINCA		Localización	ED MERCADILLO - CABO PALOS 1 CARTAGENA (CARTAGENA) (MURCIA)	
		Superficie construida (m ²)		12.687
		Superficie del suelo (m ²)		17.559
		Tipo de finca	Parcela con varios inmuebles (división horizontal)	
COEFICIENTE DE PARTICIPACION				0,15%
DESCRIPCIÓN DEL BIEN INMUEBLE		Código de Naturaleza del bien Inmueble	UR	
		Referencia Catastral	2576101YG0627N0409LA	
		Uso	Comercial	
		Localización	ED MERCADILLO - CABO PALOS 1 Es:2 Pl:00 Pt:84C e/p/p/ 2/00/84C 30370 CARTAGENA (CARTAGENA) (MURCIA)	
		Superficie construida del inmueble (m ²)		19
FINCA		Localización	ED MERCADILLO - CABO PALOS 1 CARTAGENA (CARTAGENA) (MURCIA)	
		Superficie construida (m ²)		12.687
		Superficie del suelo (m ²)		17.559
		Tipo de finca	Parcela con varios inmuebles (división horizontal)	
COEFICIENTE DE PARTICIPACION				0,15%
DESCRIPCIÓN DEL BIEN INMUEBLE		Código de Naturaleza del bien Inmueble	UR	
		Referencia Catastral	2576101YG0627N0410JA	
		Uso	Comercial	
		Localización	ED MERCADILLO - CABO PALOS 1 Es:2 Pl:00 Pt:41C e/p/p/ 2/00/41C 30370 CARTAGENA (CARTAGENA) (MURCIA)	
		Superficie construida del inmueble (m ²)		18
FINCA		Localización	ED MERCADILLO - CABO PALOS 1 CARTAGENA (CARTAGENA) (MURCIA)	
		Superficie construida (m ²)		12.687
		Superficie del suelo (m ²)		17.559
		Tipo de finca	Parcela con varios inmuebles (división horizontal)	
COEFICIENTE DE PARTICIPACION				0,15%
DESCRIPCIÓN DEL BIEN INMUEBLE		Código de Naturaleza del bien Inmueble	UR	
		Referencia Catastral	2576101YG0627N0411KP	
		Uso	Comercial	
		Localización	ED MERCADILLO - CABO PALOS 1 Es:2 Pl:00 Pt:43C e/p/p/ 2/00/43C 30370 CARTAGENA (CARTAGENA) (MURCIA)	
		Superficie construida del inmueble (m ²)		18
FINCA		Localización	ED MERCADILLO - CABO PALOS 1 CARTAGENA (CARTAGENA) (MURCIA)	
		Superficie construida (m ²)		12.687
		Superficie del suelo (m ²)		17.559
		Tipo de finca	Parcela con varios inmuebles (división horizontal)	
COEFICIENTE DE PARTICIPACION				0,15%
DESCRIPCIÓN DEL BIEN INMUEBLE		Código de Naturaleza del bien Inmueble	UR	
		Referencia Catastral	2576101YG0627N0412LA	
		Uso	Comercial	
		Localización	ED MERCADILLO - CABO PALOS 1 Es:2 Pl:00 Pt:45C e/p/p/ 2/00/45C 30370 CARTAGENA (CARTAGENA) (MURCIA)	
		Superficie construida del inmueble (m ²)		18
FINCA		Localización	ED MERCADILLO - CABO PALOS 1 CARTAGENA (CARTAGENA) (MURCIA)	
		Superficie construida (m ²)		12.687
		Superficie del suelo (m ²)		17.559
		Tipo de finca	Parcela con varios inmuebles (división horizontal)	
COEFICIENTE DE PARTICIPACION				0,15%
DESCRIPCIÓN DEL BIEN INMUEBLE		Código de Naturaleza del bien Inmueble	UR	
		Referencia Catastral	2576101YG0627N0413BS	
		Uso	Comercial	
		Localización	ED MERCADILLO - CABO PALOS 1 Es:2 Pl:00 Pt:47C e/p/p/ 2/00/47C 30370 CARTAGENA (CARTAGENA) (MURCIA)	
		Superficie construida del inmueble (m ²)		18
FINCA		Localización	ED MERCADILLO - CABO PALOS 1 CARTAGENA (CARTAGENA) (MURCIA)	
		Superficie construida (m ²)		12.687
		Superficie del suelo (m ²)		17.559
		Tipo de finca	Parcela con varios inmuebles (división horizontal)	
COEFICIENTE DE PARTICIPACION				0,15%

DESCRIPCIÓN DEL BIEN INMUEBLE		Código de Naturaleza del bien Inmueble	UR	
		Referencia Catastral	2576101YG0627N0414ZD	
		Uso	Comercial	
		Localización	ED MERCADILLO - CABO PALOS 1 Es:2 Pl:00 Pt:49C e/p/p/ 2/00/49C 30370 CARTAGENA (CARTAGENA) (MURCIA)	
		Superficie construida del inmueble (m ²)		18
FINCA		Localización	ED MERCADILLO - CABO PALOS 1 CARTAGENA (CARTAGENA) (MURCIA)	
		Superficie construida (m ²)		12.687
		Superficie del suelo (m ²)		17.559
		Tipo de finca	Parcela con varios inmuebles (división horizontal)	
COEFICIENTE DE PARTICIPACION				0,15%
DESCRIPCIÓN DEL BIEN INMUEBLE		Código de Naturaleza del bien Inmueble	UR	
		Referencia Catastral	2576101YG0627N0415XF	
		Uso	Comercial	
		Localización	ED MERCADILLO - CABO PALOS 1 Es:2 Pl:00 Pt:51C e/p/p/ 2/00/51C 30370 CARTAGENA (CARTAGENA) (MURCIA)	
		Superficie construida del inmueble (m ²)		18
FINCA		Localización	ED MERCADILLO - CABO PALOS 1 CARTAGENA (CARTAGENA) (MURCIA)	
		Superficie construida (m ²)		12.687
		Superficie del suelo (m ²)		17.559
		Tipo de finca	Parcela con varios inmuebles (división horizontal)	
COEFICIENTE DE PARTICIPACION				0,15%
DESCRIPCIÓN DEL BIEN INMUEBLE		Código de Naturaleza del bien Inmueble	UR	
		Referencia Catastral	2576101YG0627N0416MG	
		Uso	Comercial	
		Localización	ED MERCADILLO - CABO PALOS 1 Es:2 Pl:00 Pt:53C e/p/p/ 2/00/53C 30370 CARTAGENA (CARTAGENA) (MURCIA)	
		Superficie construida del inmueble (m ²)		18
FINCA		Localización	ED MERCADILLO - CABO PALOS 1 CARTAGENA (CARTAGENA) (MURCIA)	
		Superficie construida (m ²)		12.687
		Superficie del suelo (m ²)		17.559
		Tipo de finca	Parcela con varios inmuebles (división horizontal)	
COEFICIENTE DE PARTICIPACION				0,15%
DESCRIPCIÓN DEL BIEN INMUEBLE		Código de Naturaleza del bien Inmueble	UR	
		Referencia Catastral	2576101YG0627N0417QH	
		Uso	Comercial	
		Localización	ED MERCADILLO - CABO PALOS 1 Es:2 Pl:00 Pt:55C e/p/p/ 2/00/55C 30370 CARTAGENA (CARTAGENA) (MURCIA)	
		Superficie construida del inmueble (m ²)		18
FINCA		Localización	ED MERCADILLO - CABO PALOS 1 CARTAGENA (CARTAGENA) (MURCIA)	
		Superficie construida (m ²)		12.687
		Superficie del suelo (m ²)		17.559
		Tipo de finca	Parcela con varios inmuebles (división horizontal)	
COEFICIENTE DE PARTICIPACION				0,15%
DESCRIPCIÓN DEL BIEN INMUEBLE		Código de Naturaleza del bien Inmueble	UR	
		Referencia Catastral	2576101YG0627N0418WJ	
		Uso	Comercial	
		Localización	ED MERCADILLO - CABO PALOS 1 Es:2 Pl:00 Pt:57C e/p/p/ 2/00/57C 30370 CARTAGENA (CARTAGENA) (MURCIA)	
		Superficie construida del inmueble (m ²)		18
FINCA		Localización	ED MERCADILLO - CABO PALOS 1 CARTAGENA (CARTAGENA) (MURCIA)	
		Superficie construida (m ²)		12.687
		Superficie del suelo (m ²)		17.559
		Tipo de finca	Parcela con varios inmuebles (división horizontal)	
COEFICIENTE DE PARTICIPACION				0,15%
DESCRIPCIÓN DEL BIEN INMUEBLE		Código de Naturaleza del bien Inmueble	UR	
		Referencia Catastral	2576101YG0627N0419EX	
		Uso	Comercial	
		Localización	ED MERCADILLO - CABO PALOS 1 Es:2 Pl:00 Pt:59C e/p/p/ 2/00/59C 30370 CARTAGENA (CARTAGENA) (MURCIA)	
		Superficie construida del inmueble (m ²)		18
FINCA		Localización	ED MERCADILLO - CABO PALOS 1 CARTAGENA (CARTAGENA) (MURCIA)	
		Superficie construida (m ²)		12.687
		Superficie del suelo (m ²)		17.559
		Tipo de finca	Parcela con varios inmuebles (división horizontal)	
COEFICIENTE DE PARTICIPACION				0,15%
DESCRIPCIÓN DEL BIEN INMUEBLE		Código de Naturaleza del bien Inmueble	UR	
		Referencia Catastral	2576101YG0627N0420QH	
		Uso	Comercial	
		Localización	ED MERCADILLO - CABO PALOS 1 Es:2 Pl:00 Pt:61C e/p/p/ 2/00/61C 30370 CARTAGENA (CARTAGENA) (MURCIA)	
		Superficie construida del inmueble (m ²)		18
FINCA		Localización	ED MERCADILLO - CABO PALOS 1 CARTAGENA (CARTAGENA) (MURCIA)	
		Superficie construida (m ²)		12.687
		Superficie del suelo (m ²)		17.559
		Tipo de finca	Parcela con varios inmuebles (división horizontal)	
COEFICIENTE DE PARTICIPACION				0,15%

DESCRIPCIÓN DEL BIEN INMUEBLE		Código de Naturaleza del bien Inmueble	UR	
		Referencia Catastral	2576101YG0627N0421WJ	
		Uso	Comercial	
		Localización	ED MERCADILLO - CABO PALOS 1 Es:2 Pl:00 Pl:63C e/p/pj 2/00/63C 30370 CARTAGENA (CARTAGENA) (MURCIA)	
		Superficie construida del inmueble (m ²)		18
FINCA		Localización	ED MERCADILLO - CABO PALOS 1 CARTAGENA (CARTAGENA) (MURCIA)	
		Superficie construida (m ²)		12.687
		Superficie del suelo (m ²)		17.559
		Tipo de finca	Parcela con varios inmuebles (división horizontal)	
COEFICIENTE DE PARTICIPACION				0,15%
DESCRIPCIÓN DEL BIEN INMUEBLE		Código de Naturaleza del bien Inmueble	UR	
		Referencia Catastral	2576101YG0627N0422EK	
		Uso	Comercial	
		Localización	ED MERCADILLO - CABO PALOS 1 Es:2 Pl:00 Pl:65C e/p/pj 2/00/65C 30370 CARTAGENA (CARTAGENA) (MURCIA)	
		Superficie construida del inmueble (m ²)		18
FINCA		Localización	ED MERCADILLO - CABO PALOS 1 CARTAGENA (CARTAGENA) (MURCIA)	
		Superficie construida (m ²)		12.687
		Superficie del suelo (m ²)		17.559
		Tipo de finca	Parcela con varios inmuebles (división horizontal)	
COEFICIENTE DE PARTICIPACION				0,15%
DESCRIPCIÓN DEL BIEN INMUEBLE		Código de Naturaleza del bien Inmueble	UR	
		Referencia Catastral	2576101YG0627N0423RL	
		Uso	Comercial	
		Localización	ED MERCADILLO - CABO PALOS 1 Es:2 Pl:00 Pl:67C e/p/pj 2/00/67C 30370 CARTAGENA (CARTAGENA) (MURCIA)	
		Superficie construida del inmueble (m ²)		18
FINCA		Localización	ED MERCADILLO - CABO PALOS 1 CARTAGENA (CARTAGENA) (MURCIA)	
		Superficie construida (m ²)		12.687
		Superficie del suelo (m ²)		17.559
		Tipo de finca	Parcela con varios inmuebles (división horizontal)	
COEFICIENTE DE PARTICIPACION				0,15%
DESCRIPCIÓN DEL BIEN INMUEBLE		Código de Naturaleza del bien Inmueble	UR	
		Referencia Catastral	2576101YG0627N0424TB	
		Uso	Comercial	
		Localización	ED MERCADILLO - CABO PALOS 1 Es:2 Pl:00 Pl:69C e/p/pj 2/00/69C 30370 CARTAGENA (CARTAGENA) (MURCIA)	
		Superficie construida del inmueble (m ²)		18
FINCA		Localización	ED MERCADILLO - CABO PALOS 1 CARTAGENA (CARTAGENA) (MURCIA)	
		Superficie construida (m ²)		12.687
		Superficie del suelo (m ²)		17.559
		Tipo de finca	Parcela con varios inmuebles (división horizontal)	
COEFICIENTE DE PARTICIPACION				0,15%
DESCRIPCIÓN DEL BIEN INMUEBLE		Código de Naturaleza del bien Inmueble	UR	
		Referencia Catastral	2576101YG0627N0425YZ	
		Uso	Comercial	
		Localización	ED MERCADILLO - CABO PALOS 1 Es:2 Pl:00 Pl:71C e/p/pj 2/00/71C 30370 CARTAGENA (CARTAGENA) (MURCIA)	
		Superficie construida del inmueble (m ²)		18
FINCA		Localización	ED MERCADILLO - CABO PALOS 1 CARTAGENA (CARTAGENA) (MURCIA)	
		Superficie construida (m ²)		12.687
		Superficie del suelo (m ²)		17.559
		Tipo de finca	Parcela con varios inmuebles (división horizontal)	
COEFICIENTE DE PARTICIPACION				0,15%
DESCRIPCIÓN DEL BIEN INMUEBLE		Código de Naturaleza del bien Inmueble	UR	
		Referencia Catastral	2576101YG0627N0426UX	
		Uso	Comercial	
		Localización	ED MERCADILLO - CABO PALOS 1 Es:2 Pl:00 Pl:73C e/p/pj 2/00/73C 30370 CARTAGENA (CARTAGENA) (MURCIA)	
		Superficie construida del inmueble (m ²)		18
FINCA		Localización	ED MERCADILLO - CABO PALOS 1 CARTAGENA (CARTAGENA) (MURCIA)	
		Superficie construida (m ²)		12.687
		Superficie del suelo (m ²)		17.559
		Tipo de finca	Parcela con varios inmuebles (división horizontal)	
COEFICIENTE DE PARTICIPACION				0,15%
DESCRIPCIÓN DEL BIEN INMUEBLE		Código de Naturaleza del bien Inmueble	UR	
		Referencia Catastral	2576101YG0627N0427JM	
		Uso	Comercial	
		Localización	ED MERCADILLO - CABO PALOS 1 Es:2 Pl:00 Pl:75C e/p/pj 2/00/75C 30370 CARTAGENA (CARTAGENA) (MURCIA)	
		Superficie construida del inmueble (m ²)		18
FINCA		Localización	ED MERCADILLO - CABO PALOS 1 CARTAGENA (CARTAGENA) (MURCIA)	
		Superficie construida (m ²)		12.687
		Superficie del suelo (m ²)		17.559
		Tipo de finca	Parcela con varios inmuebles (división horizontal)	
COEFICIENTE DE PARTICIPACION				0,15%

DESCRIPCIÓN DEL BIEN INMUEBLE	Código de Naturaleza del bien Inmueble Referencia Catastral Uso Localización Superficie construida del inmueble (m ²)	UR 2576101YG0627N0428OQ Comercial ED MERCADILLO - CABO PALOS 1 Es:2 Pl:00 Pt:77C e/p/p/ 2/00/77C 30370 CARTAGENA (CARTAGENA) (MURCIA)	18
FINCA	Localización Superficie construida (m ²) Superficie del suelo (m ²) Tipo de finca	ED MERCADILLO - CABO PALOS 1 CARTAGENA (CARTAGENA) (MURCIA)	12.687 17.559
COEFICIENTE DE PARTICIPACION		Parcela con varios inmuebles (division horizontal)	0,15%
DESCRIPCIÓN DEL BIEN INMUEBLE	Código de Naturaleza del bien Inmueble Referencia Catastral Uso Localización Superficie construida del inmueble (m ²)	UR 2576101YG0627N0429PW Comercial ED MERCADILLO - CABO PALOS 1 Es:2 Pl:00 Pt:79C e/p/p/ 2/00/79C 30370 CARTAGENA (CARTAGENA) (MURCIA)	18
FINCA	Localización Superficie construida (m ²) Superficie del suelo (m ²) Tipo de finca	ED MERCADILLO - CABO PALOS 1 CARTAGENA (CARTAGENA) (MURCIA)	12.687 17.559
COEFICIENTE DE PARTICIPACION		Parcela con varios inmuebles (division horizontal)	0,15%
DESCRIPCIÓN DEL BIEN INMUEBLE	Código de Naturaleza del bien Inmueble Referencia Catastral Uso Localización Superficie construida del inmueble (m ²)	UR 2576101YG0627N0430IM Comercial ED MERCADILLO - CABO PALOS 1 Es:2 Pl:00 Pt:81C e/p/p/ 2/00/81C 30370 CARTAGENA (CARTAGENA) (MURCIA)	18
FINCA	Localización Superficie construida (m ²) Superficie del suelo (m ²) Tipo de finca	ED MERCADILLO - CABO PALOS 1 CARTAGENA (CARTAGENA) (MURCIA)	12.687 17.559
COEFICIENTE DE PARTICIPACION		Parcela con varios inmuebles (division horizontal)	0,15%
DESCRIPCIÓN DEL BIEN INMUEBLE	Código de Naturaleza del bien Inmueble Referencia Catastral Uso Localización Superficie construida del inmueble (m ²)	UR 2576101YG0627N0431OQ Comercial ED MERCADILLO - CABO PALOS 1 Es:2 Pl:00 Pt:83C e/p/p/ 2/00/83C 30370 CARTAGENA (CARTAGENA) (MURCIA)	19
FINCA	Localización Superficie construida (m ²) Superficie del suelo (m ²) Tipo de finca	ED MERCADILLO - CABO PALOS 1 CARTAGENA (CARTAGENA) (MURCIA)	12.687 17.559
COEFICIENTE DE PARTICIPACION		Parcela con varios inmuebles (division horizontal)	0,15%
DESCRIPCIÓN DEL BIEN INMUEBLE	Código de Naturaleza del bien Inmueble Referencia Catastral Uso Localización Superficie construida del inmueble (m ²)	UR 2576101YG0627N0432PW Comercial ED MERCADILLO - CABO PALOS 1 Es:2 Pl:00 Pt:88D e/p/p/ 2/00/88D 30370 CARTAGENA (CARTAGENA) (MURCIA)	19
FINCA	Localización Superficie construida (m ²) Superficie del suelo (m ²) Tipo de finca	ED MERCADILLO - CABO PALOS 1 CARTAGENA (CARTAGENA) (MURCIA)	12.687 17.559
COEFICIENTE DE PARTICIPACION		Parcela con varios inmuebles (division horizontal)	0,15%
DESCRIPCIÓN DEL BIEN INMUEBLE	Código de Naturaleza del bien Inmueble Referencia Catastral Uso Localización Superficie construida del inmueble (m ²)	UR 2576101YG0627N0433AE Comercial ED MERCADILLO - CABO PALOS 1 Es:2 Pl:00 Pt:40D e/p/p/ 2/00/40D 30370 CARTAGENA (CARTAGENA) (MURCIA)	18
FINCA	Localización Superficie construida (m ²) Superficie del suelo (m ²) Tipo de finca	ED MERCADILLO - CABO PALOS 1 CARTAGENA (CARTAGENA) (MURCIA)	12.687 17.559
COEFICIENTE DE PARTICIPACION		Parcela con varios inmuebles (division horizontal)	0,15%
DESCRIPCIÓN DEL BIEN INMUEBLE	Código de Naturaleza del bien Inmueble Referencia Catastral Uso Localización Superficie construida del inmueble (m ²)	UR 2576101YG0627N0434SR Comercial ED MERCADILLO - CABO PALOS 1 Es:2 Pl:00 Pt:42D e/p/p/ 2/00/42D 30370 CARTAGENA (CARTAGENA) (MURCIA)	18
FINCA	Localización Superficie construida (m ²) Superficie del suelo (m ²) Tipo de finca	ED MERCADILLO - CABO PALOS 1 CARTAGENA (CARTAGENA) (MURCIA)	12.687 17.559
COEFICIENTE DE PARTICIPACION		Parcela con varios inmuebles (division horizontal)	0,15%

DESCRIPCIÓN DEL BIEN INMUEBLE	Código de Naturaleza del bien Inmueble Referencia Catastral Uso Localización Superficie construida del inmueble (m ²)	UR 2576101YG0627N0435DT Comercial ED MERCADILLO - CABO PALOS 1 Es:2 Pl:00 Pl:44D e/p/p/ 2/00/44D 30370 CARTAGENA (CARTAGENA) (MURCIA)	18
FINCA	Localización Superficie construida (m ²) Superficie del suelo (m ²) Tipo de finca	ED MERCADILLO - CABO PALOS 1 CARTAGENA (CARTAGENA) (MURCIA) Parcela con varios inmuebles (división horizontal)	12.687 17.559
COEFICIENTE DE PARTICIPACION			0,15%
DESCRIPCIÓN DEL BIEN INMUEBLE	Código de Naturaleza del bien Inmueble Referencia Catastral Uso Localización Superficie construida del inmueble (m ²)	UR 2576101YG0627N0436FY Comercial ED MERCADILLO - CABO PALOS 1 Es:2 Pl:00 Pl:46D e/p/p/ 2/00/46D 30370 CARTAGENA (CARTAGENA) (MURCIA)	18
FINCA	Localización Superficie construida (m ²) Superficie del suelo (m ²) Tipo de finca	ED MERCADILLO - CABO PALOS 1 CARTAGENA (CARTAGENA) (MURCIA) Parcela con varios inmuebles (división horizontal)	12.687 17.559
COEFICIENTE DE PARTICIPACION			0,15%
DESCRIPCIÓN DEL BIEN INMUEBLE	Código de Naturaleza del bien Inmueble Referencia Catastral Uso Localización Superficie construida del inmueble (m ²)	UR 2576101YG0627N0437GU Comercial ED MERCADILLO - CABO PALOS 1 Es:2 Pl:00 Pl:48D e/p/p/ 2/00/48D 30370 CARTAGENA (CARTAGENA) (MURCIA)	18
FINCA	Localización Superficie construida (m ²) Superficie del suelo (m ²) Tipo de finca	ED MERCADILLO - CABO PALOS 1 CARTAGENA (CARTAGENA) (MURCIA) Parcela con varios inmuebles (división horizontal)	12.687 17.559
COEFICIENTE DE PARTICIPACION			0,15%
DESCRIPCIÓN DEL BIEN INMUEBLE	Código de Naturaleza del bien Inmueble Referencia Catastral Uso Localización Superficie construida del inmueble (m ²)	UR 2576101YG0627N0438HI Comercial ED MERCADILLO - CABO PALOS 1 Es:2 Pl:00 Pl:50D e/p/p/ 2/00/50D 30370 CARTAGENA (CARTAGENA) (MURCIA)	18
FINCA	Localización Superficie construida (m ²) Superficie del suelo (m ²) Tipo de finca	ED MERCADILLO - CABO PALOS 1 CARTAGENA (CARTAGENA) (MURCIA) Parcela con varios inmuebles (división horizontal)	12.687 17.559
COEFICIENTE DE PARTICIPACION			0,15%
DESCRIPCIÓN DEL BIEN INMUEBLE	Código de Naturaleza del bien Inmueble Referencia Catastral Uso Localización Superficie construida del inmueble (m ²)	UR 2576101YG0627N0439JO Comercial ED MERCADILLO - CABO PALOS 1 Es:2 Pl:00 Pl:52D e/p/p/ 2/00/52D 30370 CARTAGENA (CARTAGENA) (MURCIA)	18
FINCA	Localización Superficie construida (m ²) Superficie del suelo (m ²) Tipo de finca	ED MERCADILLO - CABO PALOS 1 CARTAGENA (CARTAGENA) (MURCIA) Parcela con varios inmuebles (división horizontal)	12.687 17.559
COEFICIENTE DE PARTICIPACION			0,15%
DESCRIPCIÓN DEL BIEN INMUEBLE	Código de Naturaleza del bien Inmueble Referencia Catastral Uso Localización Superficie construida del inmueble (m ²)	UR 2576101YG0627N0440GU Comercial ED MERCADILLO - CABO PALOS 1 Es:2 Pl:00 Pl:54D e/p/p/ 2/00/54D 30370 CARTAGENA (CARTAGENA) (MURCIA)	18
FINCA	Localización Superficie construida (m ²) Superficie del suelo (m ²) Tipo de finca	ED MERCADILLO - CABO PALOS 1 CARTAGENA (CARTAGENA) (MURCIA) Parcela con varios inmuebles (división horizontal)	12.687 17.559
COEFICIENTE DE PARTICIPACION			0,15%
DESCRIPCIÓN DEL BIEN INMUEBLE	Código de Naturaleza del bien Inmueble Referencia Catastral Uso Localización Superficie construida del inmueble (m ²)	UR 2576101YG0627N0441HI Comercial ED MERCADILLO - CABO PALOS 1 Es:2 Pl:00 Pl:55D e/p/p/ 2/00/55D 30370 CARTAGENA (CARTAGENA) (MURCIA)	18
FINCA	Localización Superficie construida (m ²) Superficie del suelo (m ²) Tipo de finca	ED MERCADILLO - CABO PALOS 1 CARTAGENA (CARTAGENA) (MURCIA) Parcela con varios inmuebles (división horizontal)	12.687 17.559
COEFICIENTE DE PARTICIPACION			0,15%

DESCRIPCIÓN DEL BIEN INMUEBLE		Código de Naturaleza del bien Inmueble	UR	
		Referencia Catastral	2576101YG0627N0442JO	
		Uso	Comercial	
		Localización	ED MERCADILLO - CABO PALOS 1 Es:2 Pl:00 Pt:56D e/p/pf 2/00/56D 30370 CARTAGENA (CARTAGENA) (MURCIA)	
		Superficie construida del inmueble (m ²)		18
FINCA		Localización	ED MERCADILLO - CABO PALOS 1 CARTAGENA (CARTAGENA) (MURCIA)	
		Superficie construida (m ²)		12.687
		Superficie del suelo (m ²)		17.559
		Tipo de finca	Parcela con varios inmuebles (división horizontal)	
COEFICIENTE DE PARTICIPACION				0,15%
DESCRIPCIÓN DEL BIEN INMUEBLE		Código de Naturaleza del bien Inmueble	UR	
		Referencia Catastral	2576101YG0627N0443KP	
		Uso	Comercial	
		Localización	ED MERCADILLO - CABO PALOS 1 Es:2 Pl:00 Pt:57D e/p/pf 2/00/57D 30370 CARTAGENA (CARTAGENA) (MURCIA)	
		Superficie construida del inmueble (m ²)		18
FINCA		Localización	ED MERCADILLO - CABO PALOS 1 CARTAGENA (CARTAGENA) (MURCIA)	
		Superficie construida (m ²)		12.687
		Superficie del suelo (m ²)		17.559
		Tipo de finca	Parcela con varios inmuebles (división horizontal)	
COEFICIENTE DE PARTICIPACION				0,15%
DESCRIPCIÓN DEL BIEN INMUEBLE		Código de Naturaleza del bien Inmueble	UR	
		Referencia Catastral	2576101YG0627N0444LA	
		Uso	Comercial	
		Localización	ED MERCADILLO - CABO PALOS 1 Es:2 Pl:00 Pt:58D e/p/pf 2/00/58D 30370 CARTAGENA (CARTAGENA) (MURCIA)	
		Superficie construida del inmueble (m ²)		18
FINCA		Localización	ED MERCADILLO - CABO PALOS 1 CARTAGENA (CARTAGENA) (MURCIA)	
		Superficie construida (m ²)		12.687
		Superficie del suelo (m ²)		17.559
		Tipo de finca	Parcela con varios inmuebles (división horizontal)	
COEFICIENTE DE PARTICIPACION				0,15%
DESCRIPCIÓN DEL BIEN INMUEBLE		Código de Naturaleza del bien Inmueble	UR	
		Referencia Catastral	2576101YG0627N0445BS	
		Uso	Comercial	
		Localización	ED MERCADILLO - CABO PALOS 1 Es:2 Pl:00 Pt:59D e/p/pf 2/00/59D 30370 CARTAGENA (CARTAGENA) (MURCIA)	
		Superficie construida del inmueble (m ²)		18
FINCA		Localización	ED MERCADILLO - CABO PALOS 1 CARTAGENA (CARTAGENA) (MURCIA)	
		Superficie construida (m ²)		12.687
		Superficie del suelo (m ²)		17.559
		Tipo de finca	Parcela con varios inmuebles (división horizontal)	
COEFICIENTE DE PARTICIPACION				0,15%
DESCRIPCIÓN DEL BIEN INMUEBLE		Código de Naturaleza del bien Inmueble	UR	
		Referencia Catastral	2576101YG0627N0446ZO	
		Uso	Comercial	
		Localización	ED MERCADILLO - CABO PALOS 1 Es:2 Pl:00 Pt:60D e/p/pf 2/00/60D 30370 CARTAGENA (CARTAGENA) (MURCIA)	
		Superficie construida del inmueble (m ²)		18
FINCA		Localización	ED MERCADILLO - CABO PALOS 1 CARTAGENA (CARTAGENA) (MURCIA)	
		Superficie construida (m ²)		12.687
		Superficie del suelo (m ²)		17.559
		Tipo de finca	Parcela con varios inmuebles (división horizontal)	
COEFICIENTE DE PARTICIPACION				0,15%
DESCRIPCIÓN DEL BIEN INMUEBLE		Código de Naturaleza del bien Inmueble	UR	
		Referencia Catastral	2576101YG0627N0447XF	
		Uso	Comercial	
		Localización	ED MERCADILLO - CABO PALOS 1 Es:2 Pl:00 Pt:61D e/p/pf 2/00/61D 30370 CARTAGENA (CARTAGENA) (MURCIA)	
		Superficie construida del inmueble (m ²)		18
FINCA		Localización	ED MERCADILLO - CABO PALOS 1 CARTAGENA (CARTAGENA) (MURCIA)	
		Superficie construida (m ²)		12.687
		Superficie del suelo (m ²)		17.559
		Tipo de finca	Parcela con varios inmuebles (división horizontal)	
COEFICIENTE DE PARTICIPACION				0,15%
DESCRIPCIÓN DEL BIEN INMUEBLE		Código de Naturaleza del bien Inmueble	UR	
		Referencia Catastral	2576101YG0627N0448MG	
		Uso	Comercial	
		Localización	ED MERCADILLO - CABO PALOS 1 Es:2 Pl:00 Pt:62D e/p/pf 2/00/62D 30370 CARTAGENA (CARTAGENA) (MURCIA)	
		Superficie construida del inmueble (m ²)		18
FINCA		Localización	ED MERCADILLO - CABO PALOS 1 CARTAGENA (CARTAGENA) (MURCIA)	
		Superficie construida (m ²)		12.687
		Superficie del suelo (m ²)		17.559
		Tipo de finca	Parcela con varios inmuebles (división horizontal)	
COEFICIENTE DE PARTICIPACION				0,15%

DESCRIPCIÓN DEL BIEN INMUEBLE		Código de Naturaleza del bien Inmueble	UR	
		Referencia Catastral	2576101YG0627N0449QH	
		Uso	Comercial	
		Localización	ED MERCADILLO - CABO PALOS 1 Es:2 Pl:00 Pt:63D e/p/p/ 2/00/63D 30370 CARTAGENA (CARTAGENA) (MURCIA)	
		Superficie construida del inmueble (m ²)		18
FINCA		Localización	ED MERCADILLO - CABO PALOS 1 CARTAGENA (CARTAGENA) (MURCIA)	
		Superficie construida (m ²)		12.687
		Superficie del suelo (m ²)		17.559
		Tipo de finca	Parcela con varios inmuebles (division horizontal)	
COEFICIENTE DE PARTICIPACION				0,15%
DESCRIPCIÓN DEL BIEN INMUEBLE		Código de Naturaleza del bien Inmueble	UR	
		Referencia Catastral	2576101YG0627N0450XF	
		Uso	Comercial	
		Localización	ED MERCADILLO - CABO PALOS 1 Es:2 Pl:00 Pt:64D e/p/p/ 2/00/64D 30370 CARTAGENA (CARTAGENA) (MURCIA)	
		Superficie construida del inmueble (m ²)		18
FINCA		Localización	ED MERCADILLO - CABO PALOS 1 CARTAGENA (CARTAGENA) (MURCIA)	
		Superficie construida (m ²)		12.687
		Superficie del suelo (m ²)		17.559
		Tipo de finca	Parcela con varios inmuebles (division horizontal)	
COEFICIENTE DE PARTICIPACION				0,15%
DESCRIPCIÓN DEL BIEN INMUEBLE		Código de Naturaleza del bien Inmueble	UR	
		Referencia Catastral	2576101YG0627N0451MG	
		Uso	Comercial	
		Localización	ED MERCADILLO - CABO PALOS 1 Es:2 Pl:00 Pt:65D e/p/p/ 2/00/65D 30370 CARTAGENA (CARTAGENA) (MURCIA)	
		Superficie construida del inmueble (m ²)		18
FINCA		Localización	ED MERCADILLO - CABO PALOS 1 CARTAGENA (CARTAGENA) (MURCIA)	
		Superficie construida (m ²)		12.687
		Superficie del suelo (m ²)		17.559
		Tipo de finca	Parcela con varios inmuebles (division horizontal)	
COEFICIENTE DE PARTICIPACION				0,15%
DESCRIPCIÓN DEL BIEN INMUEBLE		Código de Naturaleza del bien Inmueble	UR	
		Referencia Catastral	2576101YG0627N0452QH	
		Uso	Comercial	
		Localización	ED MERCADILLO - CABO PALOS 1 Es:2 Pl:00 Pt:66D e/p/p/ 2/00/66D 30370 CARTAGENA (CARTAGENA) (MURCIA)	
		Superficie construida del inmueble (m ²)		18
FINCA		Localización	ED MERCADILLO - CABO PALOS 1 CARTAGENA (CARTAGENA) (MURCIA)	
		Superficie construida (m ²)		12.687
		Superficie del suelo (m ²)		17.559
		Tipo de finca	Parcela con varios inmuebles (division horizontal)	
COEFICIENTE DE PARTICIPACION				0,15%
DESCRIPCIÓN DEL BIEN INMUEBLE		Código de Naturaleza del bien Inmueble	UR	
		Referencia Catastral	2576101YG0627N0453WJ	
		Uso	Comercial	
		Localización	ED MERCADILLO - CABO PALOS 1 Es:2 Pl:00 Pt:67D e/p/p/ 2/00/67D 30370 CARTAGENA (CARTAGENA) (MURCIA)	
		Superficie construida del inmueble (m ²)		18
FINCA		Localización	ED MERCADILLO - CABO PALOS 1 CARTAGENA (CARTAGENA) (MURCIA)	
		Superficie construida (m ²)		12.687
		Superficie del suelo (m ²)		17.559
		Tipo de finca	Parcela con varios inmuebles (division horizontal)	
COEFICIENTE DE PARTICIPACION				0,15%
DESCRIPCIÓN DEL BIEN INMUEBLE		Código de Naturaleza del bien Inmueble	UR	
		Referencia Catastral	2576101YG0627N0454EK	
		Uso	Comercial	
		Localización	ED MERCADILLO - CABO PALOS 1 Es:2 Pl:00 Pt:68D e/p/p/ 2/00/68D 30370 CARTAGENA (CARTAGENA) (MURCIA)	
		Superficie construida del inmueble (m ²)		19
FINCA		Localización	ED MERCADILLO - CABO PALOS 1 CARTAGENA (CARTAGENA) (MURCIA)	
		Superficie construida (m ²)		12.687
		Superficie del suelo (m ²)		17.559
		Tipo de finca	Parcela con varios inmuebles (division horizontal)	
COEFICIENTE DE PARTICIPACION				0,15%
DESCRIPCIÓN DEL BIEN INMUEBLE		Código de Naturaleza del bien Inmueble	UR	
		Referencia Catastral	2576101YG0627N0455RL	
		Uso	Comercial	
		Localización	ED MERCADILLO - CABO PALOS 1 Es:2 Pl:00 Pt:37D e/p/p/ 2/00/37D 30370 CARTAGENA (CARTAGENA) (MURCIA)	
		Superficie construida del inmueble (m ²)		200
FINCA		Localización	ED MERCADILLO - CABO PALOS 1 CARTAGENA (CARTAGENA) (MURCIA)	
		Superficie construida (m ²)		12.687
		Superficie del suelo (m ²)		17.559
		Tipo de finca	Parcela con varios inmuebles (division horizontal)	
COEFICIENTE DE PARTICIPACION				1,12%

DESCRIPCIÓN DEL BIEN INMUEBLE		Código de Naturaleza del bien Inmueble	UR	
		Referencia Catastral	2576101YG0627N0456TB	
		Uso	Comercial	
		Localización	ED MERCADILLO - CABO PALOS 1 Es:2 Pl:00 Pt:39D e/p/p/ 2/00/39D 30370 CARTAGENA (CARTAGENA) (MURCIA)	
		Superficie construida del inmueble (m ²)		25
FINCA		Localización	ED MERCADILLO - CABO PALOS 1 CARTAGENA (CARTAGENA) (MURCIA)	
		Superficie construida (m ²)		12.687
		Superficie del suelo (m ²)		17.559
		Tipo de finca	Parcela con varios inmuebles (división horizontal)	
COEFICIENTE DE PARTICIPACION				0,15%
DESCRIPCIÓN DEL BIEN INMUEBLE		Código de Naturaleza del bien Inmueble	UR	
		Referencia Catastral	2576101YG0627N0457YZ	
		Uso	Comercial	
		Localización	ED MERCADILLO - CABO PALOS 1 Es:2 Pl:00 Pt:41D e/p/p/ 2/00/41D 30370 CARTAGENA (CARTAGENA) (MURCIA)	
		Superficie construida del inmueble (m ²)		19
FINCA		Localización	ED MERCADILLO - CABO PALOS 1 CARTAGENA (CARTAGENA) (MURCIA)	
		Superficie construida (m ²)		12.687
		Superficie del suelo (m ²)		17.559
		Tipo de finca	Parcela con varios inmuebles (división horizontal)	
COEFICIENTE DE PARTICIPACION				0,25%
DESCRIPCIÓN DEL BIEN INMUEBLE		Código de Naturaleza del bien Inmueble	UR	
		Referencia Catastral	2576101YG0627N0458UX	
		Uso	Comercial	
		Localización	ED MERCADILLO - CABO PALOS 1 Es:2 Pl:00 Pt:43D e/p/p/ 2/00/43D 30370 CARTAGENA (CARTAGENA) (MURCIA)	
		Superficie construida del inmueble (m ²)		19
FINCA		Localización	ED MERCADILLO - CABO PALOS 1 CARTAGENA (CARTAGENA) (MURCIA)	
		Superficie construida (m ²)		12.687
		Superficie del suelo (m ²)		17.559
		Tipo de finca	Parcela con varios inmuebles (división horizontal)	
COEFICIENTE DE PARTICIPACION				0,25%
DESCRIPCIÓN DEL BIEN INMUEBLE		Código de Naturaleza del bien Inmueble	UR	
		Referencia Catastral	2576101YG0627N0459IM	
		Uso	Comercial	
		Localización	ED MERCADILLO - CABO PALOS 1 Es:2 Pl:00 Pt:45D e/p/p/ 2/00/45D 30370 CARTAGENA (CARTAGENA) (MURCIA)	
		Superficie construida del inmueble (m ²)		19
FINCA		Localización	ED MERCADILLO - CABO PALOS 1 CARTAGENA (CARTAGENA) (MURCIA)	
		Superficie construida (m ²)		12.687
		Superficie del suelo (m ²)		17.559
		Tipo de finca	Parcela con varios inmuebles (división horizontal)	
COEFICIENTE DE PARTICIPACION				0,25%
DESCRIPCIÓN DEL BIEN INMUEBLE		Código de Naturaleza del bien Inmueble	UR	
		Referencia Catastral	2576101YG0627N0460YZ	
		Uso	Comercial	
		Localización	ED MERCADILLO - CABO PALOS 1 Es:2 Pl:00 Pt:47D e/p/p/ 2/00/47D 30370 CARTAGENA (CARTAGENA) (MURCIA)	
		Superficie construida del inmueble (m ²)		19
FINCA		Localización	ED MERCADILLO - CABO PALOS 1 CARTAGENA (CARTAGENA) (MURCIA)	
		Superficie construida (m ²)		12.687
		Superficie del suelo (m ²)		17.559
		Tipo de finca	Parcela con varios inmuebles (división horizontal)	
COEFICIENTE DE PARTICIPACION				0,25%
DESCRIPCIÓN DEL BIEN INMUEBLE		Código de Naturaleza del bien Inmueble	UR	
		Referencia Catastral	2576101YG0627N0461UX	
		Uso	Comercial	
		Localización	ED MERCADILLO - CABO PALOS 1 Es:2 Pl:00 Pt:49D e/p/p/ 2/00/49D 30370 CARTAGENA (CARTAGENA) (MURCIA)	
		Superficie construida del inmueble (m ²)		19
FINCA		Localización	ED MERCADILLO - CABO PALOS 1 CARTAGENA (CARTAGENA) (MURCIA)	
		Superficie construida (m ²)		12.687
		Superficie del suelo (m ²)		17.559
		Tipo de finca	Parcela con varios inmuebles (división horizontal)	
COEFICIENTE DE PARTICIPACION				0,15%
DESCRIPCIÓN DEL BIEN INMUEBLE		Código de Naturaleza del bien Inmueble	UR	
		Referencia Catastral	2576101YG0627N0462IM	
		Uso	Comercial	
		Localización	ED MERCADILLO - CABO PALOS 1 Es:2 Pl:00 Pt:51D e/p/p/ 2/00/51D 30370 CARTAGENA (CARTAGENA) (MURCIA)	
		Superficie construida del inmueble (m ²)		19
FINCA		Localización	ED MERCADILLO - CABO PALOS 1 CARTAGENA (CARTAGENA) (MURCIA)	
		Superficie construida (m ²)		12.687
		Superficie del suelo (m ²)		17.559
		Tipo de finca	Parcela con varios inmuebles (división horizontal)	
COEFICIENTE DE PARTICIPACION				0,15%

DESCRIPCIÓN DEL BIEN INMUEBLE	Código de Naturaleza del bien Inmueble Referencia Catastral Uso Localización Superficie construida del inmueble (m ²)	UR 2576101YG0627N0463OQ Comercial ED MERCADILLO - CABO PALOS 1 Es:2 Pl:00 Pt:53D e/P/P/ 2/00/53D 3037U CARTAGEN/ (CARTAGENA) (MURCIA)	20
FINCA	Localización Superficie construida (m ²) Superficie del suelo (m ²) Tipo de finca	ED MERCADILLO - CABO PALOS 1 CARTAGENA (CARTAGENA) (MURCIA)	12.687 17.559
COEFICIENTE DE PARTICIPACION		Parcela con varios inmuebles (division horizontal)	0,15%
DESCRIPCIÓN DEL BIEN INMUEBLE	Código de Naturaleza del bien Inmueble Referencia Catastral Uso Localización	UR 2576101YG0627N0464PW Suelo sin ed.f. ED MERCADILLO - CABO PALOS 1 Es:3 Pl:-1 Pt:1A E/P/P/ 3/-1/1A 3037U CARTAGEN/ (CARTAGENA) (MURCIA)	
FINCA	Localización Superficie construida (m ²) Superficie del suelo (m ²) Tipo de finca	ED MERCADILLO - CABO PALOS 1 CARTAGENA (CARTAGENA) (MURCIA)	12.687 17.559
COEFICIENTE DE PARTICIPACION		Parcela con varios inmuebles (division horizontal)	0,11%
DESCRIPCIÓN DEL BIEN INMUEBLE	Código de Naturaleza del bien Inmueble Referencia Catastral Uso Localización	UR 2576101YG0627N0465AE Suelo sin ed.f. ED MERCADILLO - CABO PALOS 1 Es:3 Pl:-1 Pt:2A E/P/P/ 3/-1/2A 3037U CARTAGEN/ (CARTAGENA) (MURCIA)	
FINCA	Localización Superficie construida (m ²) Superficie del suelo (m ²) Tipo de finca	ED MERCADILLO - CABO PALOS 1 CARTAGENA (CARTAGENA) (MURCIA)	12.687 17.559
COEFICIENTE DE PARTICIPACION		Parcela con varios inmuebles (division horizontal)	0,11%
DESCRIPCIÓN DEL BIEN INMUEBLE	Código de Naturaleza del bien Inmueble Referencia Catastral Uso Localización	UR 2576101YG0627N0466SR Suelo sin ed.f. ED MERCADILLO - CABO PALOS 1 Es:3 Pl:-1 Pt:3A E/P/P/ 3/-1/3A 3037U CARTAGEN/ (CARTAGENA) (MURCIA)	
FINCA	Localización Superficie construida (m ²) Superficie del suelo (m ²) Tipo de finca	ED MERCADILLO - CABO PALOS 1 CARTAGENA (CARTAGENA) (MURCIA)	12.687 17.559
COEFICIENTE DE PARTICIPACION		Parcela con varios inmuebles (division horizontal)	0,11%
DESCRIPCIÓN DEL BIEN INMUEBLE	Código de Naturaleza del bien Inmueble Referencia Catastral Uso Localización	UR 2576101YG0627N0467DT Suelo sin ed.f. ED MERCADILLO - CABO PALOS 1 Es:3 Pl:-1 Pt:4A E/P/P/ 3/-1/4A 3037U CARTAGEN/ (CARTAGENA) (MURCIA)	
FINCA	Localización Superficie construida (m ²) Superficie del suelo (m ²) Tipo de finca	ED MERCADILLO - CABO PALOS 1 CARTAGENA (CARTAGENA) (MURCIA)	12.687 17.559
COEFICIENTE DE PARTICIPACION		Parcela con varios inmuebles (division horizontal)	0,11%
DESCRIPCIÓN DEL BIEN INMUEBLE	Código de Naturaleza del bien Inmueble Referencia Catastral Uso Localización	UR 2576101YG0627N0468FY Suelo sin ed.f. ED MERCADILLO - CABO PALOS 1 Es:3 Pl:-1 Pt:5A E/P/P/ 3/-1/5A 3037U CARTAGEN/ (CARTAGENA) (MURCIA)	
FINCA	Localización Superficie construida (m ²) Superficie del suelo (m ²) Tipo de finca	ED MERCADILLO - CABO PALOS 1 CARTAGENA (CARTAGENA) (MURCIA)	12.687 17.559
COEFICIENTE DE PARTICIPACION		Parcela con varios inmuebles (division horizontal)	0,11%
DESCRIPCIÓN DEL BIEN INMUEBLE	Código de Naturaleza del bien Inmueble Referencia Catastral Uso Localización	UR 2576101YG0627N0469GU Suelo sin ed.f. ED MERCADILLO - CABO PALOS 1 Es:3 Pl:-1 Pt:6A E/P/P/ 3/-1/6A 3037U CARTAGEN/ (CARTAGENA) (MURCIA)	
FINCA	Localización Superficie construida (m ²) Superficie del suelo (m ²) Tipo de finca	ED MERCADILLO - CABO PALOS 1 CARTAGENA (CARTAGENA) (MURCIA)	12.687 17.559
COEFICIENTE DE PARTICIPACION		Parcela con varios inmuebles (division horizontal)	0,11%
DESCRIPCIÓN DEL BIEN INMUEBLE	Código de Naturaleza del bien Inmueble Referencia Catastral Uso	UR 2576101YG0627N0470DT Suelo sin ed.f.	

FINCA	Localización	ED MERCADILLO - CABO PALOS 1 Es:3 Pl:-1 Pt:/A E/P/P/ 3/-1/1A 30370 CARTAGENA (CARTAGENA) (MURCIA)	
	Localización	ED MERCADILLO - CABO PALOS 1 CARTAGENA (CARTAGENA) (MURCIA)	
	Superficie construida (m ²)		12.687
	Superficie del suelo (m ²)		17.559
COEFICIENTE DE PARTICIPACION	Tipo de finca	Parcela con varios inmuebles (división horizontal)	0,11%
DESCRIPCIÓN DEL BIEN INMUEBLE	Código de Naturaleza del bien Inmueble	UR	
	Referencia Catastral	2576101YG0627N0471FY	
	Uso	Suelo sin ed.f. ED MERCADILLO - CABO PALOS 1 Es:3 Pl:-1 Pt:8A E/P/P/ 3/-1/8A 30370 CARTAGENA (CARTAGENA) (MURCIA)	
FINCA	Localización	ED MERCADILLO - CABO PALOS 1 CARTAGENA (CARTAGENA) (MURCIA)	
	Localización	ED MERCADILLO - CABO PALOS 1 CARTAGENA (CARTAGENA) (MURCIA)	
	Superficie construida (m ²)		12.687
	Superficie del suelo (m ²)		17.559
COEFICIENTE DE PARTICIPACION	Tipo de finca	Parcela con varios inmuebles (división horizontal)	0,11%
DESCRIPCIÓN DEL BIEN INMUEBLE	Código de Naturaleza del bien Inmueble	UR	
	Referencia Catastral	2576101YG0627N0472GU	
	Uso	Suelo sin ed.f. ED MERCADILLO - CABO PALOS 1 Es:3 Pl:-1 Pt:9A E/P/P/ 3/-1/9A 30370 CARTAGENA (CARTAGENA) (MURCIA)	
FINCA	Localización	ED MERCADILLO - CABO PALOS 1 CARTAGENA (CARTAGENA) (MURCIA)	
	Localización	ED MERCADILLO - CABO PALOS 1 CARTAGENA (CARTAGENA) (MURCIA)	
	Superficie construida (m ²)		12.687
	Superficie del suelo (m ²)		17.559
COEFICIENTE DE PARTICIPACION	Tipo de finca	Parcela con varios inmuebles (división horizontal)	0,11%
DESCRIPCIÓN DEL BIEN INMUEBLE	Código de Naturaleza del bien Inmueble	UR	
	Referencia Catastral	2576101YG0627N0473HI	
	Uso	Suelo sin ed.f. ED MERCADILLO - CABO PALOS 1 Es:3 Pl:-1 Pt:10A E/P/P/ 3/-1/10A 30370 CARTAGENA (CARTAGENA) (MURCIA)	
FINCA	Localización	ED MERCADILLO - CABO PALOS 1 CARTAGENA (CARTAGENA) (MURCIA)	
	Localización	ED MERCADILLO - CABO PALOS 1 CARTAGENA (CARTAGENA) (MURCIA)	
	Superficie construida (m ²)		12.687
	Superficie del suelo (m ²)		17.559
COEFICIENTE DE PARTICIPACION	Tipo de finca	Parcela con varios inmuebles (división horizontal)	0,11%
DESCRIPCIÓN DEL BIEN INMUEBLE	Código de Naturaleza del bien Inmueble	UR	
	Referencia Catastral	2576101YG0627N0474JO	
	Uso	Suelo sin ed.f. ED MERCADILLO - CABO PALOS 1 Es:3 Pl:-1 Pt:11A E/P/P/ 3/-1/11A 30370 CARTAGENA (CARTAGENA) (MURCIA)	
FINCA	Localización	ED MERCADILLO - CABO PALOS 1 CARTAGENA (CARTAGENA) (MURCIA)	
	Localización	ED MERCADILLO - CABO PALOS 1 CARTAGENA (CARTAGENA) (MURCIA)	
	Superficie construida (m ²)		12.687
	Superficie del suelo (m ²)		17.559
COEFICIENTE DE PARTICIPACION	Tipo de finca	Parcela con varios inmuebles (división horizontal)	0,11%
DESCRIPCIÓN DEL BIEN INMUEBLE	Código de Naturaleza del bien Inmueble	UR	
	Referencia Catastral	2576101YG0627N0475KP	
	Uso	Suelo sin ed.f. ED MERCADILLO - CABO PALOS 1 Es:3 Pl:-1 Pt:12A E/P/P/ 3/-1/12A 30370 CARTAGENA (CARTAGENA) (MURCIA)	
FINCA	Localización	ED MERCADILLO - CABO PALOS 1 CARTAGENA (CARTAGENA) (MURCIA)	
	Localización	ED MERCADILLO - CABO PALOS 1 CARTAGENA (CARTAGENA) (MURCIA)	
	Superficie construida (m ²)		12.687
	Superficie del suelo (m ²)		17.559
COEFICIENTE DE PARTICIPACION	Tipo de finca	Parcela con varios inmuebles (división horizontal)	0,11%
DESCRIPCIÓN DEL BIEN INMUEBLE	Código de Naturaleza del bien Inmueble	UR	
	Referencia Catastral	2576101YG0627N0476LA	
	Uso	Suelo sin ed.f. ED MERCADILLO - CABO PALOS 1 Es:3 Pl:-1 Pt:13A E/P/P/ 3/-1/13A 30370 CARTAGENA (CARTAGENA) (MURCIA)	
FINCA	Localización	ED MERCADILLO - CABO PALOS 1 CARTAGENA (CARTAGENA) (MURCIA)	
	Localización	ED MERCADILLO - CABO PALOS 1 CARTAGENA (CARTAGENA) (MURCIA)	
	Superficie construida (m ²)		12.687
	Superficie del suelo (m ²)		17.559
COEFICIENTE DE PARTICIPACION	Tipo de finca	Parcela con varios inmuebles (división horizontal)	0,11%
DESCRIPCIÓN DEL BIEN INMUEBLE	Código de Naturaleza del bien Inmueble	UR	
	Referencia Catastral	2576101YG0627N0477BS	
	Uso	Suelo sin ed.f. ED MERCADILLO - CABO PALOS 1 Es:3 Pl:-1 Pt:14A E/P/P/ 3/-1/14A 30370 CARTAGENA (CARTAGENA) (MURCIA)	
FINCA	Localización	ED MERCADILLO - CABO PALOS 1 CARTAGENA (CARTAGENA) (MURCIA)	
	Localización	ED MERCADILLO - CABO PALOS 1 CARTAGENA (CARTAGENA) (MURCIA)	
	Superficie construida (m ²)		12.687
	Superficie del suelo (m ²)		17.559
COEFICIENTE DE PARTICIPACION	Tipo de finca	Parcela con varios inmuebles (división horizontal)	0,11%

COEFICIENTE DE PARTICIPACION					0,11%
DESCRIPCIÓN DEL BIEN INMUEBLE					
	Código de Naturaleza del bien Inmueble	UR			
	Referencia Catastral	2576101YG0627N0478ZD			
	Uso	Suelo sin ed.f.			
	Localización	ED MERCADILLO - CABO PALOS 1 Es:3 Pl:-1 Pt:15A E/P/P/ 3/-1/15A 30370 CARTAGENA (CARTAGENA) (MURCIA)			
FINCA	Localización	ED MERCADILLO - CABO PALOS 1 CARTAGENA (CARTAGENA) (MURCIA)			
	Superficie construida (m ²)			12.687	
	Superficie del suelo (m ²)			17.559	
	Tipo de finca	Parcela con varios inmuebles (división horizontal)			
COEFICIENTE DE PARTICIPACION					0,11%
DESCRIPCIÓN DEL BIEN INMUEBLE					
	Código de Naturaleza del bien Inmueble	UR			
	Referencia Catastral	2576101YG0627N0479XF			
	Uso	Suelo sin ed.f.			
	Localización	ED MERCADILLO - CABO PALOS 1 Es:3 Pl:-1 Pt:16A E/P/P/ 3/-1/16A 30370 CARTAGENA (CARTAGENA) (MURCIA)			
FINCA	Localización	ED MERCADILLO - CABO PALOS 1 CARTAGENA (CARTAGENA) (MURCIA)			
	Superficie construida (m ²)			12.687	
	Superficie del suelo (m ²)			17.559	
	Tipo de finca	Parcela con varios inmuebles (división horizontal)			
COEFICIENTE DE PARTICIPACION					0,11%
DESCRIPCIÓN DEL BIEN INMUEBLE					
	Código de Naturaleza del bien Inmueble	UR			
	Referencia Catastral	2576101YG0627N0480B5			
	Uso	Suelo sin ed.f.			
	Localización	ED MERCADILLO - CABO PALOS 1 Es:3 Pl:-1 Pt:17A E/P/P/ 3/-1/17A 30370 CARTAGENA (CARTAGENA) (MURCIA)			
FINCA	Localización	ED MERCADILLO - CABO PALOS 1 CARTAGENA (CARTAGENA) (MURCIA)			
	Superficie construida (m ²)			12.687	
	Superficie del suelo (m ²)			17.559	
	Tipo de finca	Parcela con varios inmuebles (división horizontal)			
COEFICIENTE DE PARTICIPACION					0,11%
DESCRIPCIÓN DEL BIEN INMUEBLE					
	Código de Naturaleza del bien Inmueble	UR			
	Referencia Catastral	2576101YG0627N0481ZD			
	Uso	Suelo sin ed.f.			
	Localización	ED MERCADILLO - CABO PALOS 1 Es:3 Pl:-1 Pt:18A E/P/P/ 3/-1/18A 30370 CARTAGENA (CARTAGENA) (MURCIA)			
FINCA	Localización	ED MERCADILLO - CABO PALOS 1 CARTAGENA (CARTAGENA) (MURCIA)			
	Superficie construida (m ²)			12.687	
	Superficie del suelo (m ²)			17.559	
	Tipo de finca	Parcela con varios inmuebles (división horizontal)			
COEFICIENTE DE PARTICIPACION					0,11%
DESCRIPCIÓN DEL BIEN INMUEBLE					
	Código de Naturaleza del bien Inmueble	UR			
	Referencia Catastral	2576101YG0627N0482XF			
	Uso	Suelo sin ed.f.			
	Localización	ED MERCADILLO - CABO PALOS 1 Es:3 Pl:-1 Pt:19A E/P/P/ 3/-1/19A 30370 CARTAGENA (CARTAGENA) (MURCIA)			
FINCA	Localización	ED MERCADILLO - CABO PALOS 1 CARTAGENA (CARTAGENA) (MURCIA)			
	Superficie construida (m ²)			12.687	
	Superficie del suelo (m ²)			17.559	
	Tipo de finca	Parcela con varios inmuebles (división horizontal)			
COEFICIENTE DE PARTICIPACION					0,11%
DESCRIPCIÓN DEL BIEN INMUEBLE					
	Código de Naturaleza del bien Inmueble	UR			
	Referencia Catastral	2576101YG0627N0483MG			
	Uso	Suelo sin ed.f.			
	Localización	ED MERCADILLO - CABO PALOS 1 Es:3 Pl:-1 Pt:2B E/P/P/ 3/-1/2B 30370 CARTAGENA (CARTAGENA) (MURCIA)			
FINCA	Localización	ED MERCADILLO - CABO PALOS 1 CARTAGENA (CARTAGENA) (MURCIA)			
	Superficie construida (m ²)			12.687	
	Superficie del suelo (m ²)			17.559	
	Tipo de finca	Parcela con varios inmuebles (división horizontal)			
COEFICIENTE DE PARTICIPACION					0,11%
DESCRIPCIÓN DEL BIEN INMUEBLE					
	Código de Naturaleza del bien Inmueble	UR			
	Referencia Catastral	2576101YG0627N0484QH			
	Uso	Suelo sin ed.f.			
	Localización	ED MERCADILLO - CABO PALOS 1 Es:3 Pl:-1 Pt:4B E/P/P/ 3/-1/4B 30370 CARTAGENA (CARTAGENA) (MURCIA)			
FINCA	Localización	ED MERCADILLO - CABO PALOS 1 CARTAGENA (CARTAGENA) (MURCIA)			
	Superficie construida (m ²)			12.687	
	Superficie del suelo (m ²)			17.559	
	Tipo de finca	Parcela con varios inmuebles (división horizontal)			
COEFICIENTE DE PARTICIPACION					0,11%
DESCRIPCIÓN DEL BIEN INMUEBLE					
	Código de Naturaleza del bien Inmueble	UR			
	Referencia Catastral	2576101YG0627N0485WJ			
	Uso	Suelo sin ed.f.			

FINCA	Localización	ED MERCADILLO - CABO PALOS 1 Es:3 Pl:-1 Pt:6B E/P/P/ 3/-1/6B 30370 CARTAGENA (CARTAGENA) (MURCIA)	
	Localización	ED MERCADILLO - CABO PALOS 1 CARTAGENA (CARTAGENA) (MURCIA)	
	Superficie construida (m ²)		12.687
	Superficie del suelo (m ²)		17.559
COEFICIENTE DE PARTICIPACION	Tipo de finca	Parcela con varios inmuebles (división horizontal)	0,11%
DESCRIPCIÓN DEL BIEN INMUEBLE	Código de Naturaleza del bien Inmueble	UR	
	Referencia Catastral	2576101YG0627N0466EK	
	Uso	Suelo sin ed.f.	
	Localización	ED MERCADILLO - CABO PALOS 1 Es:3 Pl:-1 Pt:6B E/P/P/ 3/-1/6B 30370 CARTAGENA (CARTAGENA) (MURCIA)	
FINCA	Localización	ED MERCADILLO - CABO PALOS 1 CARTAGENA (CARTAGENA) (MURCIA)	
	Superficie construida (m ²)		12.687
	Superficie del suelo (m ²)		17.559
COEFICIENTE DE PARTICIPACION	Tipo de finca	Parcela con varios inmuebles (división horizontal)	0,11%
DESCRIPCIÓN DEL BIEN INMUEBLE	Código de Naturaleza del bien Inmueble	UR	
	Referencia Catastral	2576101YG0627N0487RL	
	Uso	Suelo sin ed.f.	
	Localización	ED MERCADILLO - CABO PALOS 1 Es:3 Pl:-1 Pt:10B E/P/P/ 3/-1/10B 30370 CARTAGENA (CARTAGENA) (MURCIA)	
FINCA	Localización	ED MERCADILLO - CABO PALOS 1 CARTAGENA (CARTAGENA) (MURCIA)	
	Superficie construida (m ²)		12.687
	Superficie del suelo (m ²)		17.559
COEFICIENTE DE PARTICIPACION	Tipo de finca	Parcela con varios inmuebles (división horizontal)	0,11%
DESCRIPCIÓN DEL BIEN INMUEBLE	Código de Naturaleza del bien Inmueble	UR	
	Referencia Catastral	2576101YG0627N0458TB	
	Uso	Suelo sin ed.f.	
	Localización	ED MERCADILLO - CABO PALOS 1 Es:3 Pl:-1 Pt:12B E/P/P/ 3/-1/12B 30370 CARTAGENA (CARTAGENA) (MURCIA)	
FINCA	Localización	ED MERCADILLO - CABO PALOS 1 CARTAGENA (CARTAGENA) (MURCIA)	
	Superficie construida (m ²)		12.687
	Superficie del suelo (m ²)		17.559
COEFICIENTE DE PARTICIPACION	Tipo de finca	Parcela con varios inmuebles (división horizontal)	0,11%
DESCRIPCIÓN DEL BIEN INMUEBLE	Código de Naturaleza del bien Inmueble	UR	
	Referencia Catastral	2576101YG0627N0469YZ	
	Uso	Suelo sin ed.f.	
	Localización	ED MERCADILLO - CABO PALOS 1 Es:3 Pl:-1 Pt:14B E/P/P/ 3/-1/14B 30370 CARTAGENA (CARTAGENA) (MURCIA)	
FINCA	Localización	ED MERCADILLO - CABO PALOS 1 CARTAGENA (CARTAGENA) (MURCIA)	
	Superficie construida (m ²)		12.687
	Superficie del suelo (m ²)		17.559
COEFICIENTE DE PARTICIPACION	Tipo de finca	Parcela con varios inmuebles (división horizontal)	0,11%
DESCRIPCIÓN DEL BIEN INMUEBLE	Código de Naturaleza del bien Inmueble	UR	
	Referencia Catastral	2576101YG0627N0490RL	
	Uso	Suelo sin ed.f.	
	Localización	ED MERCADILLO - CABO PALOS 1 Es:3 Pl:-1 Pt:16B E/P/P/ 3/-1/16B 30370 CARTAGENA (CARTAGENA) (MURCIA)	
FINCA	Localización	ED MERCADILLO - CABO PALOS 1 CARTAGENA (CARTAGENA) (MURCIA)	
	Superficie construida (m ²)		12.687
	Superficie del suelo (m ²)		17.559
COEFICIENTE DE PARTICIPACION	Tipo de finca	Parcela con varios inmuebles (división horizontal)	0,11%
DESCRIPCIÓN DEL BIEN INMUEBLE	Código de Naturaleza del bien Inmueble	UR	
	Referencia Catastral	2576101YG0627N0491TB	
	Uso	Suelo sin ed.f.	
	Localización	ED MERCADILLO - CABO PALOS 1 Es:3 Pl:-1 Pt:18B E/P/P/ 3/-1/18B 30370 CARTAGENA (CARTAGENA) (MURCIA)	
FINCA	Localización	ED MERCADILLO - CABO PALOS 1 CARTAGENA (CARTAGENA) (MURCIA)	
	Superficie construida (m ²)		12.687
	Superficie del suelo (m ²)		17.559
COEFICIENTE DE PARTICIPACION	Tipo de finca	Parcela con varios inmuebles (división horizontal)	0,11%
DESCRIPCIÓN DEL BIEN INMUEBLE	Código de Naturaleza del bien Inmueble	UR	
	Referencia Catastral	2576101YG0627N0492YZ	
	Uso	Suelo sin ed.f.	
	Localización	ED MERCADILLO - CABO PALOS 1 Es:3 Pl:-1 Pt:20B E/P/P/ 3/-1/20B 30370 CARTAGENA (CARTAGENA) (MURCIA)	
FINCA	Localización	ED MERCADILLO - CABO PALOS 1 CARTAGENA (CARTAGENA) (MURCIA)	
	Superficie construida (m ²)		12.687
	Superficie del suelo (m ²)		17.559
COEFICIENTE DE PARTICIPACION	Tipo de finca	Parcela con varios inmuebles (división horizontal)	0,11%

COEFICIENTE DE PARTICIPACION			0,11%
DESCRIPCIÓN DEL BIEN INMUEBLE			
	Código de Naturaleza del bien Inmueble	UR	
	Referencia Catastral	2576101YG0627N0493UX	
	Uso	Suelo sin ed.f.	
	Localización	ED MERCADILLO - CABO PALOS 1 Es:3 Pl:-1 Pt:22B E/P/P/ 3/-1/22B 30370 CARTAGEN (CARTAGENA) (MURCIA)	
FINCA	Localización	ED MERCADILLO - CABO PALOS 1 CARTAGENA (CARTAGENA) (MURCIA)	
	Superficie construida (m ²)		12.687
	Superficie del suelo (m ²)		17.559
	Tipo de finca	Parcela con varios inmuebles (división horizontal)	
COEFICIENTE DE PARTICIPACION			0,11%
DESCRIPCIÓN DEL BIEN INMUEBLE			
	Código de Naturaleza del bien Inmueble	UR	
	Referencia Catastral	2576101YG0627N04941M	
	Uso	Suelo sin ed.f.	
	Localización	ED MERCADILLO - CABO PALOS 1 Es:3 Pl:-1 Pt:24B E/P/P/ 3/-1/24B 30370 CARTAGEN (CARTAGENA) (MURCIA)	
FINCA	Localización	ED MERCADILLO - CABO PALOS 1 CARTAGENA (CARTAGENA) (MURCIA)	
	Superficie construida (m ²)		12.687
	Superficie del suelo (m ²)		17.559
	Tipo de finca	Parcela con varios inmuebles (división horizontal)	
COEFICIENTE DE PARTICIPACION			0,11%
DESCRIPCIÓN DEL BIEN INMUEBLE			
	Código de Naturaleza del bien Inmueble	UR	
	Referencia Catastral	2576101YG0627N04950Q	
	Uso	Suelo sin ed.f.	
	Localización	ED MERCADILLO - CABO PALOS 1 Es:3 Pl:-1 Pt:26B E/P/P/ 3/-1/26B 30370 CARTAGEN (CARTAGENA) (MURCIA)	
FINCA	Localización	ED MERCADILLO - CABO PALOS 1 CARTAGENA (CARTAGENA) (MURCIA)	
	Superficie construida (m ²)		12.687
	Superficie del suelo (m ²)		17.559
	Tipo de finca	Parcela con varios inmuebles (división horizontal)	
COEFICIENTE DE PARTICIPACION			0,11%
DESCRIPCIÓN DEL BIEN INMUEBLE			
	Código de Naturaleza del bien Inmueble	UR	
	Referencia Catastral	2576101YG0627N0496PW	
	Uso	Suelo sin ed.f.	
	Localización	ED MERCADILLO - CABO PALOS 1 Es:3 Pl:-1 Pt:28B E/P/P/ 3/-1/28B 30370 CARTAGEN (CARTAGENA) (MURCIA)	
FINCA	Localización	ED MERCADILLO - CABO PALOS 1 CARTAGENA (CARTAGENA) (MURCIA)	
	Superficie construida (m ²)		12.687
	Superficie del suelo (m ²)		17.559
	Tipo de finca	Parcela con varios inmuebles (división horizontal)	
COEFICIENTE DE PARTICIPACION			0,11%
DESCRIPCIÓN DEL BIEN INMUEBLE			
	Código de Naturaleza del bien Inmueble	UR	
	Referencia Catastral	2576101YG0627N0497AE	
	Uso	Suelo sin ed.f.	
	Localización	ED MERCADILLO - CABO PALOS 1 Es:3 Pl:-1 Pt:30B E/P/P/ 3/-1/30B 30370 CARTAGEN (CARTAGENA) (MURCIA)	
FINCA	Localización	ED MERCADILLO - CABO PALOS 1 CARTAGENA (CARTAGENA) (MURCIA)	
	Superficie construida (m ²)		12.687
	Superficie del suelo (m ²)		17.559
	Tipo de finca	Parcela con varios inmuebles (división horizontal)	
COEFICIENTE DE PARTICIPACION			0,11%
DESCRIPCIÓN DEL BIEN INMUEBLE			
	Código de Naturaleza del bien Inmueble	UR	
	Referencia Catastral	2576101YG0627N0498SR	
	Uso	Suelo sin ed.f.	
	Localización	ED MERCADILLO - CABO PALOS 1 Es:3 Pl:-1 Pt:32B E/P/P/ 3/-1/32B 30370 CARTAGEN (CARTAGENA) (MURCIA)	
FINCA	Localización	ED MERCADILLO - CABO PALOS 1 CARTAGENA (CARTAGENA) (MURCIA)	
	Superficie construida (m ²)		12.687
	Superficie del suelo (m ²)		17.559
	Tipo de finca	Parcela con varios inmuebles (división horizontal)	
COEFICIENTE DE PARTICIPACION			0,11%
DESCRIPCIÓN DEL BIEN INMUEBLE			
	Código de Naturaleza del bien Inmueble	UR	
	Referencia Catastral	2576101YG0627N0499DT	
	Uso	Suelo sin ed.f.	
	Localización	ED MERCADILLO - CABO PALOS 1 Es:3 Pl:-1 Pt:34B E/P/P/ 3/-1/34B 30370 CARTAGEN (CARTAGENA) (MURCIA)	
FINCA	Localización	ED MERCADILLO - CABO PALOS 1 CARTAGENA (CARTAGENA) (MURCIA)	
	Superficie construida (m ²)		12.687
	Superficie del suelo (m ²)		17.559
	Tipo de finca	Parcela con varios inmuebles (división horizontal)	
COEFICIENTE DE PARTICIPACION			0,11%
DESCRIPCIÓN DEL BIEN INMUEBLE			
	Código de Naturaleza del bien Inmueble	UR	
	Referencia Catastral	2576101YG0627N0500DT	
	Uso	Suelo sin ed.f.	

FINCA	Localización	ED MERCADILLO - CABO PALOS 1 Es:3 Pl:-1 Pt:36B E/P/P/ 3/-1/36B 30370 CARTAGEN/ (CARTAGENA) (MURCIA)	
	Localización	ED MERCADILLO - CABO PALOS 1 CARTAGENA (CARTAGENA) (MURCIA)	
	Superficie construida (m ²)		12.687
	Superficie del suelo (m ²)		17.559
COEFICIENTE DE PARTICIPACION	Tipo de finca	Parcela con varios inmuebles (división horizontal)	0,11%
DESCRIPCIÓN DEL BIEN INMUEBLE	Código de Naturaleza del bien Inmueble	UR	
	Referencia Catastral	2576101YG0627N0501FY	
	Uso	Suelo sin ed.f.	
	Localización	ED MERCADILLO - CABO PALOS 1 Es:3 Pl:-1 Pt:37B E/P/P/ 3/-1/37B 30370 CARTAGEN/ (CARTAGENA) (MURCIA)	
FINCA	Localización	ED MERCADILLO - CABO PALOS 1 CARTAGENA (CARTAGENA) (MURCIA)	
	Superficie construida (m ²)		12.687
	Superficie del suelo (m ²)		17.559
COEFICIENTE DE PARTICIPACION	Tipo de finca	Parcela con varios inmuebles (división horizontal)	0,11%
DESCRIPCIÓN DEL BIEN INMUEBLE	Código de Naturaleza del bien Inmueble	UR	
	Referencia Catastral	2576101YG0627N0502GU	
	Uso	Suelo sin ed.f.	
	Localización	ED MERCADILLO - CABO PALOS 1 Es:3 Pl:-1 Pt:1B E/P/P/ 3/-1/1B 30370 CARTAGEN/ (CARTAGENA) (MURCIA)	
FINCA	Localización	ED MERCADILLO - CABO PALOS 1 CARTAGENA (CARTAGENA) (MURCIA)	
	Superficie construida (m ²)		12.687
	Superficie del suelo (m ²)		17.559
COEFICIENTE DE PARTICIPACION	Tipo de finca	Parcela con varios inmuebles (división horizontal)	0,11%
DESCRIPCIÓN DEL BIEN INMUEBLE	Código de Naturaleza del bien Inmueble	UR	
	Referencia Catastral	2576101YG0627N0503HI	
	Uso	Suelo sin ed.f.	
	Localización	ED MERCADILLO - CABO PALOS 1 Es:3 Pl:-1 Pt:3B E/P/P/ 3/-1/3B 30370 CARTAGEN/ (CARTAGENA) (MURCIA)	
FINCA	Localización	ED MERCADILLO - CABO PALOS 1 CARTAGENA (CARTAGENA) (MURCIA)	
	Superficie construida (m ²)		12.687
	Superficie del suelo (m ²)		17.559
COEFICIENTE DE PARTICIPACION	Tipo de finca	Parcela con varios inmuebles (división horizontal)	0,11%
DESCRIPCIÓN DEL BIEN INMUEBLE	Código de Naturaleza del bien Inmueble	UR	
	Referencia Catastral	2576101YG0627N0504JO	
	Uso	Suelo sin ed.f.	
	Localización	ED MERCADILLO - CABO PALOS 1 Es:3 Pl:-1 Pt:5B E/P/P/ 3/-1/5B 30370 CARTAGEN/ (CARTAGENA) (MURCIA)	
FINCA	Localización	ED MERCADILLO - CABO PALOS 1 CARTAGENA (CARTAGENA) (MURCIA)	
	Superficie construida (m ²)		12.687
	Superficie del suelo (m ²)		17.559
COEFICIENTE DE PARTICIPACION	Tipo de finca	Parcela con varios inmuebles (división horizontal)	0,11%
DESCRIPCIÓN DEL BIEN INMUEBLE	Código de Naturaleza del bien Inmueble	UR	
	Referencia Catastral	2576101YG0627N0505KP	
	Uso	Suelo sin ed.f.	
	Localización	ED MERCADILLO - CABO PALOS 1 Es:3 Pl:-1 Pt:7B E/P/P/ 3/-1/7B 30370 CARTAGEN/ (CARTAGENA) (MURCIA)	
FINCA	Localización	ED MERCADILLO - CABO PALOS 1 CARTAGENA (CARTAGENA) (MURCIA)	
	Superficie construida (m ²)		12.687
	Superficie del suelo (m ²)		17.559
COEFICIENTE DE PARTICIPACION	Tipo de finca	Parcela con varios inmuebles (división horizontal)	0,11%
DESCRIPCIÓN DEL BIEN INMUEBLE	Código de Naturaleza del bien Inmueble	UR	
	Referencia Catastral	2576101YG0627N0506LA	
	Uso	Suelo sin ed.f.	
	Localización	ED MERCADILLO - CABO PALOS 1 Es:3 Pl:-1 Pt:9B E/P/P/ 3/-1/9B 30370 CARTAGEN/ (CARTAGENA) (MURCIA)	
FINCA	Localización	ED MERCADILLO - CABO PALOS 1 CARTAGENA (CARTAGENA) (MURCIA)	
	Superficie construida (m ²)		12.687
	Superficie del suelo (m ²)		17.559
COEFICIENTE DE PARTICIPACION	Tipo de finca	Parcela con varios inmuebles (división horizontal)	0,11%
DESCRIPCIÓN DEL BIEN INMUEBLE	Código de Naturaleza del bien Inmueble	UR	
	Referencia Catastral	2576101YG0627N0507BS	
	Uso	Suelo sin ed.f.	
	Localización	ED MERCADILLO - CABO PALOS 1 Es:3 Pl:-1 Pt:11B E/P/P/ 3/-1/11B 30370 CARTAGEN/ (CARTAGENA) (MURCIA)	
FINCA	Localización	ED MERCADILLO - CABO PALOS 1 CARTAGENA (CARTAGENA) (MURCIA)	
	Superficie construida (m ²)		12.687
	Superficie del suelo (m ²)		17.559
COEFICIENTE DE PARTICIPACION	Tipo de finca	Parcela con varios inmuebles (división horizontal)	0,11%

COEFICIENTE DE PARTICIPACION			0,11%
DESCRIPCIÓN DEL BIEN INMUEBLE			
	Código de Naturaleza del bien Inmueble	UR	
	Referencia Catastral	2576101YG0627N0508ZD	
	Uso	Suelo sin ed.f.	
	Localización	ED MERCADILLO - CABO PALOS 1 Es:3 Pl:-1 Pt:13B E/P/P/ 3/-1/13B 30370 CARTAGENA (CARTAGENA) (MURCIA)	
FINCA	Localización	ED MERCADILLO - CABO PALOS 1 CARTAGENA (CARTAGENA) (MURCIA)	
	Superficie construida (m ²)		12.687
	Superficie del suelo (m ²)		17.559
	Tipo de finca	Parcela con varios inmuebles (división horizontal)	
COEFICIENTE DE PARTICIPACION			0,11%
DESCRIPCIÓN DEL BIEN INMUEBLE			
	Código de Naturaleza del bien Inmueble	UR	
	Referencia Catastral	2576101YG0627N0509XF	
	Uso	Suelo sin ed.f.	
	Localización	ED MERCADILLO - CABO PALOS 1 Es:3 Pl:-1 Pt:15B E/P/P/ 3/-1/15B 30370 CARTAGENA (CARTAGENA) (MURCIA)	
FINCA	Localización	ED MERCADILLO - CABO PALOS 1 CARTAGENA (CARTAGENA) (MURCIA)	
	Superficie construida (m ²)		12.687
	Superficie del suelo (m ²)		17.559
	Tipo de finca	Parcela con varios inmuebles (división horizontal)	
COEFICIENTE DE PARTICIPACION			0,11%
DESCRIPCIÓN DEL BIEN INMUEBLE			
	Código de Naturaleza del bien Inmueble	UR	
	Referencia Catastral	2576101YG0627N0510BS	
	Uso	Suelo sin ed.f.	
	Localización	ED MERCADILLO - CABO PALOS 1 Es:3 Pl:-1 Pt:17B E/P/P/ 3/-1/17B 30370 CARTAGENA (CARTAGENA) (MURCIA)	
FINCA	Localización	ED MERCADILLO - CABO PALOS 1 CARTAGENA (CARTAGENA) (MURCIA)	
	Superficie construida (m ²)		12.687
	Superficie del suelo (m ²)		17.559
	Tipo de finca	Parcela con varios inmuebles (división horizontal)	
COEFICIENTE DE PARTICIPACION			0,11%
DESCRIPCIÓN DEL BIEN INMUEBLE			
	Código de Naturaleza del bien Inmueble	UR	
	Referencia Catastral	2576101YG0627N0511ZD	
	Uso	Suelo sin ed.f.	
	Localización	ED MERCADILLO - CABO PALOS 1 Es:3 Pl:-1 Pt:19B E/P/P/ 3/-1/19B 30370 CARTAGENA (CARTAGENA) (MURCIA)	
FINCA	Localización	ED MERCADILLO - CABO PALOS 1 CARTAGENA (CARTAGENA) (MURCIA)	
	Superficie construida (m ²)		12.687
	Superficie del suelo (m ²)		17.559
	Tipo de finca	Parcela con varios inmuebles (división horizontal)	
COEFICIENTE DE PARTICIPACION			0,11%
DESCRIPCIÓN DEL BIEN INMUEBLE			
	Código de Naturaleza del bien Inmueble	UR	
	Referencia Catastral	2576101YG0627N0512XF	
	Uso	Suelo sin ed.f.	
	Localización	ED MERCADILLO - CABO PALOS 1 Es:3 Pl:-1 Pt:21B E/P/P/ 3/-1/21B 30370 CARTAGENA (CARTAGENA) (MURCIA)	
FINCA	Localización	ED MERCADILLO - CABO PALOS 1 CARTAGENA (CARTAGENA) (MURCIA)	
	Superficie construida (m ²)		12.687
	Superficie del suelo (m ²)		17.559
	Tipo de finca	Parcela con varios inmuebles (división horizontal)	
COEFICIENTE DE PARTICIPACION			0,11%
DESCRIPCIÓN DEL BIEN INMUEBLE			
	Código de Naturaleza del bien Inmueble	UR	
	Referencia Catastral	2576101YG0627N0513MG	
	Uso	Suelo sin ed.f.	
	Localización	ED MERCADILLO - CABO PALOS 1 Es:3 Pl:-1 Pt:23B E/P/P/ 3/-1/23B 30370 CARTAGENA (CARTAGENA) (MURCIA)	
FINCA	Localización	ED MERCADILLO - CABO PALOS 1 CARTAGENA (CARTAGENA) (MURCIA)	
	Superficie construida (m ²)		12.687
	Superficie del suelo (m ²)		17.559
	Tipo de finca	Parcela con varios inmuebles (división horizontal)	
COEFICIENTE DE PARTICIPACION			0,11%
DESCRIPCIÓN DEL BIEN INMUEBLE			
	Código de Naturaleza del bien Inmueble	UR	
	Referencia Catastral	2576101YG0627N0514QH	
	Uso	Suelo sin ed.f.	
	Localización	ED MERCADILLO - CABO PALOS 1 Es:3 Pl:-1 Pt:25B E/P/P/ 3/-1/25B 30370 CARTAGENA (CARTAGENA) (MURCIA)	
FINCA	Localización	ED MERCADILLO - CABO PALOS 1 CARTAGENA (CARTAGENA) (MURCIA)	
	Superficie construida (m ²)		12.687
	Superficie del suelo (m ²)		17.559
	Tipo de finca	Parcela con varios inmuebles (división horizontal)	
COEFICIENTE DE PARTICIPACION			0,11%
DESCRIPCIÓN DEL BIEN INMUEBLE			
	Código de Naturaleza del bien Inmueble	UR	
	Referencia Catastral	2576101YG0627N0515WJ	
	Uso	Suelo sin ed.f.	

FINCA	Localización	ED MERCADILLO - CABO PALOS 1 Es:3 Pl:-1 Pt:2/B E/P/P/ 3/-1/2/B 30370 CARTAGENA (CARTAGENA) (MURCIA)	
	Localización	ED MERCADILLO - CABO PALOS 1 CARTAGENA (CARTAGENA) (MURCIA)	
	Superficie construida (m ²)		12.687
	Superficie del suelo (m ²)		17.559
COEFICIENTE DE PARTICIPACION	Tipo de finca	Parcela con varios inmuebles (división horizontal)	0,11%
DESCRIPCIÓN DEL BIEN INMUEBLE	Código de Naturaleza del bien Inmueble	UR	
	Referencia Catastral	2576101YG0627N0516EX	
	Uso	Suelo sin edf.	
	Localización	ED MERCADILLO - CABO PALOS 1 Es:3 Pl:-1 Pt:29B E/P/P/ 3/-1/29B 30370 CARTAGENA (CARTAGENA) (MURCIA)	
FINCA	Localización	ED MERCADILLO - CABO PALOS 1 CARTAGENA (CARTAGENA) (MURCIA)	
	Superficie construida (m ²)		12.687
	Superficie del suelo (m ²)		17.559
COEFICIENTE DE PARTICIPACION	Tipo de finca	Parcela con varios inmuebles (división horizontal)	0,11%
DESCRIPCIÓN DEL BIEN INMUEBLE	Código de Naturaleza del bien Inmueble	UR	
	Referencia Catastral	2576101YG0627N0517RL	
	Uso	Suelo sin edf.	
	Localización	ED MERCADILLO - CABO PALOS 1 Es:3 Pl:-1 Pt:31B E/P/P/ 3/-1/31B 30370 CARTAGENA (CARTAGENA) (MURCIA)	
FINCA	Localización	ED MERCADILLO - CABO PALOS 1 CARTAGENA (CARTAGENA) (MURCIA)	
	Superficie construida (m ²)		12.687
	Superficie del suelo (m ²)		17.559
COEFICIENTE DE PARTICIPACION	Tipo de finca	Parcela con varios inmuebles (división horizontal)	0,11%
DESCRIPCIÓN DEL BIEN INMUEBLE	Código de Naturaleza del bien Inmueble	UR	
	Referencia Catastral	2576101YG0627N0518TB	
	Uso	Suelo sin edf.	
	Localización	ED MERCADILLO - CABO PALOS 1 Es:3 Pl:-1 Pt:33B E/P/P/ 3/-1/33B 30370 CARTAGENA (CARTAGENA) (MURCIA)	
FINCA	Localización	ED MERCADILLO - CABO PALOS 1 CARTAGENA (CARTAGENA) (MURCIA)	
	Superficie construida (m ²)		12.687
	Superficie del suelo (m ²)		17.559
COEFICIENTE DE PARTICIPACION	Tipo de finca	Parcela con varios inmuebles (división horizontal)	0,11%
DESCRIPCIÓN DEL BIEN INMUEBLE	Código de Naturaleza del bien Inmueble	UR	
	Referencia Catastral	2576101YG0627N0519YZ	
	Uso	Suelo sin edf.	
	Localización	ED MERCADILLO - CABO PALOS 1 Es:3 Pl:-1 Pt:35B E/P/P/ 3/-1/35B 30370 CARTAGENA (CARTAGENA) (MURCIA)	
FINCA	Localización	ED MERCADILLO - CABO PALOS 1 CARTAGENA (CARTAGENA) (MURCIA)	
	Superficie construida (m ²)		12.687
	Superficie del suelo (m ²)		17.559
COEFICIENTE DE PARTICIPACION	Tipo de finca	Parcela con varios inmuebles (división horizontal)	0,11%
DESCRIPCIÓN DEL BIEN INMUEBLE	Código de Naturaleza del bien Inmueble	UR	
	Referencia Catastral	2576101YG0627N0520RL	
	Uso	Suelo sin edf.	
	Localización	ED MERCADILLO - CABO PALOS 1 Es:3 Pl:-1 Pt:2C E/P/P/ 3/-1/2C 30370 CARTAGENA (CARTAGENA) (MURCIA)	
FINCA	Localización	ED MERCADILLO - CABO PALOS 1 CARTAGENA (CARTAGENA) (MURCIA)	
	Superficie construida (m ²)		12.687
	Superficie del suelo (m ²)		17.559
COEFICIENTE DE PARTICIPACION	Tipo de finca	Parcela con varios inmuebles (división horizontal)	0,11%
DESCRIPCIÓN DEL BIEN INMUEBLE	Código de Naturaleza del bien Inmueble	UR	
	Referencia Catastral	2576101YG0627N0521TB	
	Uso	Suelo sin edf.	
	Localización	ED MERCADILLO - CABO PALOS 1 Es:3 Pl:-1 Pt:4C E/P/P/ 3/-1/4C 30370 CARTAGENA (CARTAGENA) (MURCIA)	
FINCA	Localización	ED MERCADILLO - CABO PALOS 1 CARTAGENA (CARTAGENA) (MURCIA)	
	Superficie construida (m ²)		12.687
	Superficie del suelo (m ²)		17.559
COEFICIENTE DE PARTICIPACION	Tipo de finca	Parcela con varios inmuebles (división horizontal)	0,11%
DESCRIPCIÓN DEL BIEN INMUEBLE	Código de Naturaleza del bien Inmueble	UR	
	Referencia Catastral	2576101YG0627N0522YZ	
	Uso	Suelo sin edf.	
	Localización	ED MERCADILLO - CABO PALOS 1 Es:3 Pl:-1 Pt:6C E/P/P/ 3/-1/6C 30370 CARTAGENA (CARTAGENA) (MURCIA)	
FINCA	Localización	ED MERCADILLO - CABO PALOS 1 CARTAGENA (CARTAGENA) (MURCIA)	
	Superficie construida (m ²)		12.687
	Superficie del suelo (m ²)		17.559
COEFICIENTE DE PARTICIPACION	Tipo de finca	Parcela con varios inmuebles (división horizontal)	0,11%

COEFICIENTE DE PARTICIPACION			0,11%
DESCRIPCIÓN DEL BIEN INMUEBLE			
	Código de Naturaleza del bien Inmueble	UR	
	Referencia Catastral	2576101YG0627N0523UX	
	Uso	Suelo sin ed.f.	
	Localización	ED MERCADILLO - CABO PALOS 1 Es:3 Pl:-1 Pt:8C E/P/P/ 3/-1/8C 30370 CARTAGEN (CARTAGENA) (MURCIA)	
FINCA	Localización	ED MERCADILLO - CABO PALOS 1 CARTAGENA (CARTAGENA) (MURCIA)	
	Superficie construida (m ²)		12.687
	Superficie del suelo (m ²)		17.559
	Tipo de finca:	Parcela con varios inmuebles (división horizontal)	
COEFICIENTE DE PARTICIPACION			0,11%
DESCRIPCIÓN DEL BIEN INMUEBLE			
	Código de Naturaleza del bien Inmueble	UR	
	Referencia Catastral	2576101YG0627N0524IM	
	Uso	Suelo sin ed.f.	
	Localización	ED MERCADILLO - CABO PALOS 1 Es:3 Pl:-1 Pt:10C E/P/P/ 3/-1/10C 30370 CARTAGEN (CARTAGENA) (MURCIA)	
FINCA	Localización	ED MERCADILLO - CABO PALOS 1 CARTAGENA (CARTAGENA) (MURCIA)	
	Superficie construida (m ²)		12.687
	Superficie del suelo (m ²)		17.559
	Tipo de finca:	Parcela con varios inmuebles (división horizontal)	
COEFICIENTE DE PARTICIPACION			0,11%
DESCRIPCIÓN DEL BIEN INMUEBLE			
	Código de Naturaleza del bien Inmueble	UR	
	Referencia Catastral	2576101YG0627N0525OQ	
	Uso	Suelo sin ed.f.	
	Localización	ED MERCADILLO - CABO PALOS 1 Es:3 Pl:-1 Pt:12C E/P/P/ 3/-1/12C 30370 CARTAGEN (CARTAGENA) (MURCIA)	
FINCA	Localización	ED MERCADILLO - CABO PALOS 1 CARTAGENA (CARTAGENA) (MURCIA)	
	Superficie construida (m ²)		12.687
	Superficie del suelo (m ²)		17.559
	Tipo de finca:	Parcela con varios inmuebles (división horizontal)	
COEFICIENTE DE PARTICIPACION			0,11%
DESCRIPCIÓN DEL BIEN INMUEBLE			
	Código de Naturaleza del bien Inmueble	UR	
	Referencia Catastral	2576101YG0627N0526PW	
	Uso	Suelo sin ed.f.	
	Localización	ED MERCADILLO - CABO PALOS 1 Es:3 Pl:-1 Pt:14C E/P/P/ 3/-1/14C 30370 CARTAGEN (CARTAGENA) (MURCIA)	
FINCA	Localización	ED MERCADILLO - CABO PALOS 1 CARTAGENA (CARTAGENA) (MURCIA)	
	Superficie construida (m ²)		12.687
	Superficie del suelo (m ²)		17.559
	Tipo de finca:	Parcela con varios inmuebles (división horizontal)	
COEFICIENTE DE PARTICIPACION			0,11%
DESCRIPCIÓN DEL BIEN INMUEBLE			
	Código de Naturaleza del bien Inmueble	UR	
	Referencia Catastral	2576101YG0627N0527AE	
	Uso	Suelo sin ed.f.	
	Localización	ED MERCADILLO - CABO PALOS 1 Es:3 Pl:-1 Pt:16C E/P/P/ 3/-1/16C 30370 CARTAGEN (CARTAGENA) (MURCIA)	
FINCA	Localización	ED MERCADILLO - CABO PALOS 1 CARTAGENA (CARTAGENA) (MURCIA)	
	Superficie construida (m ²)		12.687
	Superficie del suelo (m ²)		17.559
	Tipo de finca:	Parcela con varios inmuebles (división horizontal)	
COEFICIENTE DE PARTICIPACION			0,11%
DESCRIPCIÓN DEL BIEN INMUEBLE			
	Código de Naturaleza del bien Inmueble	UR	
	Referencia Catastral	2576101YG0627N0528SR	
	Uso	Suelo sin ed.f.	
	Localización	ED MERCADILLO - CABO PALOS 1 Es:3 Pl:-1 Pt:18C E/P/P/ 3/-1/18C 30370 CARTAGEN (CARTAGENA) (MURCIA)	
FINCA	Localización	ED MERCADILLO - CABO PALOS 1 CARTAGENA (CARTAGENA) (MURCIA)	
	Superficie construida (m ²)		12.687
	Superficie del suelo (m ²)		17.559
	Tipo de finca:	Parcela con varios inmuebles (división horizontal)	
COEFICIENTE DE PARTICIPACION			0,11%
DESCRIPCIÓN DEL BIEN INMUEBLE			
	Código de Naturaleza del bien Inmueble	UR	
	Referencia Catastral	2576101YG0627N0529DT	
	Uso	Suelo sin ed.f.	
	Localización	ED MERCADILLO - CABO PALOS 1 Es:3 Pl:-1 Pt:20C E/P/P/ 3/-1/20C 30370 CARTAGEN (CARTAGENA) (MURCIA)	
FINCA	Localización	ED MERCADILLO - CABO PALOS 1 CARTAGENA (CARTAGENA) (MURCIA)	
	Superficie construida (m ²)		12.687
	Superficie del suelo (m ²)		17.559
	Tipo de finca:	Parcela con varios inmuebles (división horizontal)	
COEFICIENTE DE PARTICIPACION			0,11%
DESCRIPCIÓN DEL BIEN INMUEBLE			
	Código de Naturaleza del bien Inmueble	UR	
	Referencia Catastral	2576101YG0627N0530AE	
	Uso	Suelo sin ed.f.	

	Localización:	ED MERCADILLO - CABO PALOS 1 Es:3 Pl:-1 Pt:22C E/P/P/ 3/-1/22C 30370 CARTAGENA (CARTAGENA) (MURCIA)	
FINCA	Localización:	ED MERCADILLO - CABO PALOS 1 CARTAGENA (CARTAGENA) (MURCIA)	
	Superficie construida (m ²)		12.687
	Superficie del suelo (m ²)		17.559
	Tipo de finca	Parcela con varios inmuebles (division horizontal)	
COEFICIENTE DE PARTICIPACION			0,11%
DESCRIPCIÓN DEL BIEN INMUEBLE			
	Código de Naturaleza del bien Inmueble	UR	
	Referencia Catastral	2576101YG0627N0531SR	
	Uso	Suelo sin edif.	
	Localización	ED MERCADILLO - CABO PALOS 1 Es:3 Pl:-1 Pt:24C E/P/P/ 3/-1/24C 30370 CARTAGENA (CARTAGENA) (MURCIA)	
FINCA	Localización:	ED MERCADILLO - CABO PALOS 1 CARTAGENA (CARTAGENA) (MURCIA)	
	Superficie construida (m ²)		12.687
	Superficie del suelo (m ²)		17.559
	Tipo de finca	Parcela con varios inmuebles (division horizontal)	
COEFICIENTE DE PARTICIPACION			0,11%
DESCRIPCIÓN DEL BIEN INMUEBLE			
	Código de Naturaleza del bien Inmueble	UR	
	Referencia Catastral	2576101YG0627N0532DT	
	Uso	Suelo sin edif.	
	Localización	ED MERCADILLO - CABO PALOS 1 Es:3 Pl:-1 Pt:26C E/P/P/ 3/-1/26C 30370 CARTAGENA (CARTAGENA) (MURCIA)	
FINCA	Localización:	ED MERCADILLO - CABO PALOS 1 CARTAGENA (CARTAGENA) (MURCIA)	
	Superficie construida (m ²)		12.687
	Superficie del suelo (m ²)		17.559
	Tipo de finca	Parcela con varios inmuebles (division horizontal)	
COEFICIENTE DE PARTICIPACION			0,11%
DESCRIPCIÓN DEL BIEN INMUEBLE			
	Código de Naturaleza del bien Inmueble	UR	
	Referencia Catastral	2576101YG0627N0533FY	
	Uso	Suelo sin edif.	
	Localización	ED MERCADILLO - CABO PALOS 1 Es:3 Pl:-1 Pt:28C E/P/P/ 3/-1/28C 30370 CARTAGENA (CARTAGENA) (MURCIA)	
FINCA	Localización:	ED MERCADILLO - CABO PALOS 1 CARTAGENA (CARTAGENA) (MURCIA)	
	Superficie construida (m ²)		12.687
	Superficie del suelo (m ²)		17.559
	Tipo de finca	Parcela con varios inmuebles (division horizontal)	
COEFICIENTE DE PARTICIPACION			0,11%
DESCRIPCIÓN DEL BIEN INMUEBLE			
	Código de Naturaleza del bien Inmueble	UR	
	Referencia Catastral	2576101YG0627N0534GU	
	Uso	Suelo sin edif.	
	Localización	ED MERCADILLO - CABO PALOS 1 Es:3 Pl:-1 Pt:30C E/P/P/ 3/-1/30C 30370 CARTAGENA (CARTAGENA) (MURCIA)	
FINCA	Localización:	ED MERCADILLO - CABO PALOS 1 CARTAGENA (CARTAGENA) (MURCIA)	
	Superficie construida (m ²)		12.687
	Superficie del suelo (m ²)		17.559
	Tipo de finca	Parcela con varios inmuebles (division horizontal)	
COEFICIENTE DE PARTICIPACION			0,11%
DESCRIPCIÓN DEL BIEN INMUEBLE			
	Código de Naturaleza del bien Inmueble	UR	
	Referencia Catastral	2576101YG0627N0535HI	
	Uso	Suelo sin edif.	
	Localización	ED MERCADILLO - CABO PALOS 1 Es:3 Pl:-1 Pt:32C E/P/P/ 3/-1/32C 30370 CARTAGENA (CARTAGENA) (MURCIA)	
FINCA	Localización:	ED MERCADILLO - CABO PALOS 1 CARTAGENA (CARTAGENA) (MURCIA)	
	Superficie construida (m ²)		12.687
	Superficie del suelo (m ²)		17.559
	Tipo de finca	Parcela con varios inmuebles (division horizontal)	
COEFICIENTE DE PARTICIPACION			0,11%
DESCRIPCIÓN DEL BIEN INMUEBLE			
	Código de Naturaleza del bien Inmueble	UR	
	Referencia Catastral	2576101YG0627N0536JO	
	Uso	Suelo sin edif.	
	Localización	ED MERCADILLO - CABO PALOS 1 Es:3 Pl:-1 Pt:34C E/P/P/ 3/-1/34C 30370 CARTAGENA (CARTAGENA) (MURCIA)	
FINCA	Localización:	ED MERCADILLO - CABO PALOS 1 CARTAGENA (CARTAGENA) (MURCIA)	
	Superficie construida (m ²)		12.687
	Superficie del suelo (m ²)		17.559
	Tipo de finca	Parcela con varios inmuebles (division horizontal)	
COEFICIENTE DE PARTICIPACION			0,11%
DESCRIPCIÓN DEL BIEN INMUEBLE			
	Código de Naturaleza del bien Inmueble	UR	
	Referencia Catastral	2576101YG0627N0537KP	
	Uso	Suelo sin edif.	
	Localización	ED MERCADILLO - CABO PALOS 1 Es:3 Pl:-1 Pt:36C E/P/P/ 3/-1/36C 30370 CARTAGENA (CARTAGENA) (MURCIA)	
FINCA	Localización:	ED MERCADILLO - CABO PALOS 1 CARTAGENA (CARTAGENA) (MURCIA)	
	Superficie construida (m ²)		12.687
	Superficie del suelo (m ²)		17.559
	Tipo de finca	Parcela con varios inmuebles (division horizontal)	

COEFICIENTE DE PARTICIPACION			0,11%
DESCRIPCIÓN DEL BIEN INMUEBLE			
	Código de Naturaleza del bien Inmueble	UR	
	Referencia Catastral	2576101YG0627N0538LA	
	Uso	Suelo sin ed.f.	
	Localización	ED MERCADILLO - CABO PALOS 1 Es:3 Pl:-1 Pt:37C E/P/P/ 3/-1/37C 30370 CARTAGENA (CARTAGENA) (MURCIA)	
FINCA	Localización	ED MERCADILLO - CABO PALOS 1 CARTAGENA (CARTAGENA) (MURCIA)	
	Superficie construida (m ²)		12.687
	Superficie del suelo (m ²)		17.559
	Tipo de finca	Parcela con varios inmuebles (división horizontal)	
COEFICIENTE DE PARTICIPACION			0,11%
DESCRIPCIÓN DEL BIEN INMUEBLE			
	Código de Naturaleza del bien Inmueble	UR	
	Referencia Catastral	2576101YG0627N0539BS	
	Uso	Suelo sin ed.f.	
	Localización	ED MERCADILLO - CABO PALOS 1 Es:3 Pl:-1 Pt:1C E/P/P/ 3/-1/1C 30370 CARTAGENA (CARTAGENA) (MURCIA)	
FINCA	Localización	ED MERCADILLO - CABO PALOS 1 CARTAGENA (CARTAGENA) (MURCIA)	
	Superficie construida (m ²)		12.687
	Superficie del suelo (m ²)		17.559
	Tipo de finca	Parcela con varios inmuebles (división horizontal)	
COEFICIENTE DE PARTICIPACION			0,11%
DESCRIPCIÓN DEL BIEN INMUEBLE			
	Código de Naturaleza del bien Inmueble	UR	
	Referencia Catastral	2576101YG0627N0540KP	
	Uso	Suelo sin ed.f.	
	Localización	ED MERCADILLO - CABO PALOS 1 Es:3 Pl:-1 Pt:3C E/P/P/ 3/-1/3C 30370 CARTAGENA (CARTAGENA) (MURCIA)	
FINCA	Localización	ED MERCADILLO - CABO PALOS 1 CARTAGENA (CARTAGENA) (MURCIA)	
	Superficie construida (m ²)		12.687
	Superficie del suelo (m ²)		17.559
	Tipo de finca	Parcela con varios inmuebles (división horizontal)	
COEFICIENTE DE PARTICIPACION			0,11%
DESCRIPCIÓN DEL BIEN INMUEBLE			
	Código de Naturaleza del bien Inmueble	UR	
	Referencia Catastral	2576101YG0627N0541LA	
	Uso	Suelo sin ed.f.	
	Localización	ED MERCADILLO - CABO PALOS 1 Es:3 Pl:-1 Pt:5C E/P/P/ 3/-1/5C 30370 CARTAGENA (CARTAGENA) (MURCIA)	
FINCA	Localización	ED MERCADILLO - CABO PALOS 1 CARTAGENA (CARTAGENA) (MURCIA)	
	Superficie construida (m ²)		12.687
	Superficie del suelo (m ²)		17.559
	Tipo de finca	Parcela con varios inmuebles (división horizontal)	
COEFICIENTE DE PARTICIPACION			0,11%
DESCRIPCIÓN DEL BIEN INMUEBLE			
	Código de Naturaleza del bien Inmueble	UR	
	Referencia Catastral	2576101YG0627N0542BS	
	Uso	Suelo sin ed.f.	
	Localización	ED MERCADILLO - CABO PALOS 1 Es:3 Pl:-1 Pt:7C E/P/P/ 3/-1/7C 30370 CARTAGENA (CARTAGENA) (MURCIA)	
FINCA	Localización	ED MERCADILLO - CABO PALOS 1 CARTAGENA (CARTAGENA) (MURCIA)	
	Superficie construida (m ²)		12.687
	Superficie del suelo (m ²)		17.559
	Tipo de finca	Parcela con varios inmuebles (división horizontal)	
COEFICIENTE DE PARTICIPACION			0,11%
DESCRIPCIÓN DEL BIEN INMUEBLE			
	Código de Naturaleza del bien Inmueble	UR	
	Referencia Catastral	2576101YG0627N0543ZD	
	Uso	Suelo sin ed.f.	
	Localización	ED MERCADILLO - CABO PALOS 1 Es:3 Pl:-1 Pt:9C E/P/P/ 3/-1/9C 30370 CARTAGENA (CARTAGENA) (MURCIA)	
FINCA	Localización	ED MERCADILLO - CABO PALOS 1 CARTAGENA (CARTAGENA) (MURCIA)	
	Superficie construida (m ²)		12.687
	Superficie del suelo (m ²)		17.559
	Tipo de finca	Parcela con varios inmuebles (división horizontal)	
COEFICIENTE DE PARTICIPACION			0,11%
DESCRIPCIÓN DEL BIEN INMUEBLE			
	Código de Naturaleza del bien Inmueble	UR	
	Referencia Catastral	2576101YG0627N0544XF	
	Uso	Suelo sin ed.f.	
	Localización	ED MERCADILLO - CABO PALOS 1 Es:3 Pl:-1 Pt:11C E/P/P/ 3/-1/11C 30370 CARTAGENA (CARTAGENA) (MURCIA)	
FINCA	Localización	ED MERCADILLO - CABO PALOS 1 CARTAGENA (CARTAGENA) (MURCIA)	
	Superficie construida (m ²)		12.687
	Superficie del suelo (m ²)		17.559
	Tipo de finca	Parcela con varios inmuebles (división horizontal)	
COEFICIENTE DE PARTICIPACION			0,11%
DESCRIPCIÓN DEL BIEN INMUEBLE			
	Código de Naturaleza del bien Inmueble	UR	
	Referencia Catastral	2576101YG0627N0545MG	
	Uso	Suelo sin ed.f.	

FINCA	Localización	ED MERCADILLO - CABO PALOS 1 ES:3 PI:-1 PT:13C E/P/P/ 3/-1/13C 30370 CARTAGENA (CARTAGENA) (MURCIA)	
	Localización	ED MERCADILLO - CABO PALOS 1 CARTAGENA (CARTAGENA) (MURCIA)	
	Superficie construida (m ²)		12.687
	Superficie del suelo (m ²)		17.559
COEFICIENTE DE PARTICIPACION	Parcela con varios inmuebles (división horizontal)		0,11%
DESCRIPCIÓN DEL BIEN INMUEBLE	Código de Naturaleza del bien Inmueble	UR	
	Referencia Catastral	2576101YG0627N0546QH	
	Uso	Suelo sin ed.f.	
	Localización	ED MERCADILLO - CABO PALOS 1 ES:3 PI:-1 PT:15C E/P/P/ 3/-1/15C 30370 CARTAGENA (CARTAGENA) (MURCIA)	
FINCA	Localización	ED MERCADILLO - CABO PALOS 1 CARTAGENA (CARTAGENA) (MURCIA)	
	Superficie construida (m ²)		12.687
	Superficie del suelo (m ²)		17.559
	Tipo de finca	Parcela con varios inmuebles (división horizontal)	
COEFICIENTE DE PARTICIPACION			0,11%
DESCRIPCIÓN DEL BIEN INMUEBLE	Código de Naturaleza del bien Inmueble	UR	
	Referencia Catastral	2576101YG0627N0547WJ	
	Uso	Suelo sin ed.f.	
	Localización	ED MERCADILLO - CABO PALOS 1 ES:3 PI:-1 PT:17C E/P/P/ 3/-1/17C 30370 CARTAGENA (CARTAGENA) (MURCIA)	
FINCA	Localización	ED MERCADILLO - CABO PALOS 1 CARTAGENA (CARTAGENA) (MURCIA)	
	Superficie construida (m ²)		12.687
	Superficie del suelo (m ²)		17.559
	Tipo de finca	Parcela con varios inmuebles (división horizontal)	
COEFICIENTE DE PARTICIPACION			0,11%
DESCRIPCIÓN DEL BIEN INMUEBLE	Código de Naturaleza del bien Inmueble	UR	
	Referencia Catastral	2576101YG0627N0548EK	
	Uso	Suelo sin ed.f.	
	Localización	ED MERCADILLO - CABO PALOS 1 ES:3 PI:-1 PT:19C E/P/P/ 3/-1/19C 30370 CARTAGENA (CARTAGENA) (MURCIA)	
FINCA	Localización	ED MERCADILLO - CABO PALOS 1 CARTAGENA (CARTAGENA) (MURCIA)	
	Superficie construida (m ²)		12.687
	Superficie del suelo (m ²)		17.559
	Tipo de finca	Parcela con varios inmuebles (división horizontal)	
COEFICIENTE DE PARTICIPACION			0,11%
DESCRIPCIÓN DEL BIEN INMUEBLE	Código de Naturaleza del bien Inmueble	UR	
	Referencia Catastral	2576101YG0627N0549RL	
	Uso	Suelo sin ed.f.	
	Localización	ED MERCADILLO - CABO PALOS 1 ES:3 PI:-1 PT:21C E/P/P/ 3/-1/21C 30370 CARTAGENA (CARTAGENA) (MURCIA)	
FINCA	Localización	ED MERCADILLO - CABO PALOS 1 CARTAGENA (CARTAGENA) (MURCIA)	
	Superficie construida (m ²)		12.687
	Superficie del suelo (m ²)		17.559
	Tipo de finca	Parcela con varios inmuebles (división horizontal)	
COEFICIENTE DE PARTICIPACION			0,11%
DESCRIPCIÓN DEL BIEN INMUEBLE	Código de Naturaleza del bien Inmueble	UR	
	Referencia Catastral	2576101YG0627N0550WJ	
	Uso	Suelo sin ed.f.	
	Localización	ED MERCADILLO - CABO PALOS 1 ES:3 PI:-1 PT:23C E/P/P/ 3/-1/23C 30370 CARTAGENA (CARTAGENA) (MURCIA)	
FINCA	Localización	ED MERCADILLO - CABO PALOS 1 CARTAGENA (CARTAGENA) (MURCIA)	
	Superficie construida (m ²)		12.687
	Superficie del suelo (m ²)		17.559
	Tipo de finca	Parcela con varios inmuebles (división horizontal)	
COEFICIENTE DE PARTICIPACION			0,11%
DESCRIPCIÓN DEL BIEN INMUEBLE	Código de Naturaleza del bien Inmueble	UR	
	Referencia Catastral	2576101YG0627N0551EK	
	Uso	Suelo sin ed.f.	
	Localización	ED MERCADILLO - CABO PALOS 1 ES:3 PI:-1 PT:25C E/P/P/ 3/-1/25C 30370 CARTAGENA (CARTAGENA) (MURCIA)	
FINCA	Localización	ED MERCADILLO - CABO PALOS 1 CARTAGENA (CARTAGENA) (MURCIA)	
	Superficie construida (m ²)		12.687
	Superficie del suelo (m ²)		17.559
	Tipo de finca	Parcela con varios inmuebles (división horizontal)	
COEFICIENTE DE PARTICIPACION			0,11%
DESCRIPCIÓN DEL BIEN INMUEBLE	Código de Naturaleza del bien Inmueble	UR	
	Referencia Catastral	2576101YG0627N0552RL	
	Uso	Suelo sin ed.f.	
	Localización	ED MERCADILLO - CABO PALOS 1 ES:3 PI:-1 PT:27C E/P/P/ 3/-1/27C 30370 CARTAGENA (CARTAGENA) (MURCIA)	
FINCA	Localización	ED MERCADILLO - CABO PALOS 1 CARTAGENA (CARTAGENA) (MURCIA)	
	Superficie construida (m ²)		12.687
	Superficie del suelo (m ²)		17.559
	Tipo de finca	Parcela con varios inmuebles (división horizontal)	

COEFICIENTE DE PARTICIPACION			0,11%
DESCRIPCIÓN DEL BIEN INMUEBLE			
	Código de Naturaleza del bien Inmueble	UR	
	Referencia Catastral	2576101YG0627N0553TB	
	Uso	Suelo sin ed.f.	
	Localización	ED MERCADILLO - CABO PALOS 1 Es:3 Pl:-1 Pt:29C E/P/P/ 3/-1/29C 30370 CARTAGENA (CARTAGENA) (MURCIA)	
FINCA	Localización	ED MERCADILLO - CABO PALOS 1 CARTAGENA (CARTAGENA) (MURCIA)	
	Superficie construida (m ²)		12.687
	Superficie del suelo (m ²)		17.559
	Tipo de finca	Parcela con varios inmuebles (division horizontal)	
COEFICIENTE DE PARTICIPACION			0,11%
DESCRIPCIÓN DEL BIEN INMUEBLE			
	Código de Naturaleza del bien Inmueble	UR	
	Referencia Catastral	2576101YG0627N0554YZ	
	Uso	Suelo sin ed.f.	
	Localización	ED MERCADILLO - CABO PALOS 1 Es:3 Pl:-1 Pt:31C E/P/P/ 3/-1/31C 30370 CARTAGENA (CARTAGENA) (MURCIA)	
FINCA	Localización	ED MERCADILLO - CABO PALOS 1 CARTAGENA (CARTAGENA) (MURCIA)	
	Superficie construida (m ²)		12.687
	Superficie del suelo (m ²)		17.559
	Tipo de finca	Parcela con varios inmuebles (division horizontal)	
COEFICIENTE DE PARTICIPACION			0,11%
DESCRIPCIÓN DEL BIEN INMUEBLE			
	Código de Naturaleza del bien Inmueble	UR	
	Referencia Catastral	2576101YG0627N0555UX	
	Uso	Suelo sin ed.f.	
	Localización	ED MERCADILLO - CABO PALOS 1 Es:3 Pl:-1 Pt:33C E/P/P/ 3/-1/33C 30370 CARTAGENA (CARTAGENA) (MURCIA)	
FINCA	Localización	ED MERCADILLO - CABO PALOS 1 CARTAGENA (CARTAGENA) (MURCIA)	
	Superficie construida (m ²)		12.687
	Superficie del suelo (m ²)		17.559
	Tipo de finca	Parcela con varios inmuebles (division horizontal)	
COEFICIENTE DE PARTICIPACION			0,11%
DESCRIPCIÓN DEL BIEN INMUEBLE			
	Código de Naturaleza del bien Inmueble	UR	
	Referencia Catastral	2576101YG0627N0556IM	
	Uso	Suelo sin ed.f.	
	Localización	ED MERCADILLO - CABO PALOS 1 Es:3 Pl:-1 Pt:35C E/P/P/ 3/-1/35C 30370 CARTAGENA (CARTAGENA) (MURCIA)	
FINCA	Localización	ED MERCADILLO - CABO PALOS 1 CARTAGENA (CARTAGENA) (MURCIA)	
	Superficie construida (m ²)		12.687
	Superficie del suelo (m ²)		17.559
	Tipo de finca	Parcela con varios inmuebles (division horizontal)	
COEFICIENTE DE PARTICIPACION			0,11%
DESCRIPCIÓN DEL BIEN INMUEBLE			
	Código de Naturaleza del bien Inmueble	UR	
	Referencia Catastral	2576101YG0627N0558PW	
	Uso	Suelo sin ed.f.	
	Localización	ED MERCADILLO - CABO PALOS 1 Es:3 Pl:-1 Pt:2D E/P/P/ 3/-1/2D 30370 CARTAGENA (CARTAGENA) (MURCIA)	
FINCA	Localización	ED MERCADILLO - CABO PALOS 1 CARTAGENA (CARTAGENA) (MURCIA)	
	Superficie construida (m ²)		12.687
	Superficie del suelo (m ²)		17.559
	Tipo de finca	Parcela con varios inmuebles (division horizontal)	
COEFICIENTE DE PARTICIPACION			0,11%
DESCRIPCIÓN DEL BIEN INMUEBLE			
	Código de Naturaleza del bien Inmueble	UR	
	Referencia Catastral	2576101YG0627N0559AE	
	Uso	Suelo sin ed.f.	
	Localización	ED MERCADILLO - CABO PALOS 1 Es:3 Pl:-1 Pt:4D E/P/P/ 3/-1/4D 30370 CARTAGENA (CARTAGENA) (MURCIA)	
FINCA	Localización	ED MERCADILLO - CABO PALOS 1 CARTAGENA (CARTAGENA) (MURCIA)	
	Superficie construida (m ²)		12.687
	Superficie del suelo (m ²)		17.559
	Tipo de finca	Parcela con varios inmuebles (division horizontal)	
COEFICIENTE DE PARTICIPACION			0,11%
DESCRIPCIÓN DEL BIEN INMUEBLE			
	Código de Naturaleza del bien Inmueble	UR	
	Referencia Catastral	2576101YG0627N0560OQ	
	Uso	Suelo sin ed.f.	
	Localización	ED MERCADILLO - CABO PALOS 1 Es:3 Pl:-1 Pt:6D E/P/P/ 3/-1/6D 30370 CARTAGENA (CARTAGENA) (MURCIA)	
FINCA	Localización	ED MERCADILLO - CABO PALOS 1 CARTAGENA (CARTAGENA) (MURCIA)	
	Superficie construida (m ²)		12.687
	Superficie del suelo (m ²)		17.559
	Tipo de finca	Parcela con varios inmuebles (division horizontal)	
COEFICIENTE DE PARTICIPACION			0,11%
DESCRIPCIÓN DEL BIEN INMUEBLE			
	Código de Naturaleza del bien Inmueble	UR	
	Referencia Catastral	2576101YG0627N0561PW	
	Uso	Suelo sin ed.f.	

FINCA	Localización	ED MEKADILLO - CABO PALOS 1 Es:3 Pl:-1 Pt:8D E/P/P/ 3/-1/8D 30370 CARTAGENA (CARTAGENA) (MURCIA)	
	Localización	ED MERCADILLO - CABO PALOS 1 CARTAGENA (CARTAGENA) (MURCIA)	
	Superficie construida (m ²)		12.687
	Superficie del suelo (m ²)		17.559
COEFICIENTE DE PARTICIPACION	Tipo de finca	Parcela con varios inmuebles (division horizontal)	0,11%
DESCRIPCIÓN DEL BIEN INMUEBLE	Código de Naturaleza del bien Inmueble	UR	
	Referencia Catastral	2576101YG0627N0562AE	
	Uso	Suelo sin ed.f. ED MERCADILLO - CABO PALOS 1 Es:3 Pl:-1 Pt:1UD E/P/P/ 3/-1/1UD 30370 CARTAGENA (CARTAGENA) (MURCIA)	
FINCA	Localización	ED MERCADILLO - CABO PALOS 1 CARTAGENA (CARTAGENA) (MURCIA)	
	Localización	ED MERCADILLO - CABO PALOS 1 CARTAGENA (CARTAGENA) (MURCIA)	
	Superficie construida (m ²)		12.687
	Superficie del suelo (m ²)		17.559
COEFICIENTE DE PARTICIPACION	Tipo de finca	Parcela con varios inmuebles (division horizontal)	0,11%
DESCRIPCIÓN DEL BIEN INMUEBLE	Código de Naturaleza del bien Inmueble	UR	
	Referencia Catastral	2576101YG0627N05635R	
	Uso	Suelo sin ed.f. ED MERCADILLO - CABO PALOS 1 Es:3 Pl:-1 Pt:12D E/P/P/ 3/-1/12D 30370 CARTAGENA (CARTAGENA) (MURCIA)	
FINCA	Localización	ED MERCADILLO - CABO PALOS 1 CARTAGENA (CARTAGENA) (MURCIA)	
	Localización	ED MERCADILLO - CABO PALOS 1 CARTAGENA (CARTAGENA) (MURCIA)	
	Superficie construida (m ²)		12.687
	Superficie del suelo (m ²)		17.559
COEFICIENTE DE PARTICIPACION	Tipo de finca	Parcela con varios inmuebles (division horizontal)	0,11%
DESCRIPCIÓN DEL BIEN INMUEBLE	Código de Naturaleza del bien Inmueble	UR	
	Referencia Catastral	2576101YG0627N0564DT	
	Uso	Suelo sin ed.f. ED MERCADILLO - CABO PALOS 1 Es:3 Pl:-1 Pt:14D E/P/P/ 3/-1/14D 30370 CARTAGENA (CARTAGENA) (MURCIA)	
FINCA	Localización	ED MERCADILLO - CABO PALOS 1 CARTAGENA (CARTAGENA) (MURCIA)	
	Localización	ED MERCADILLO - CABO PALOS 1 CARTAGENA (CARTAGENA) (MURCIA)	
	Superficie construida (m ²)		12.687
	Superficie del suelo (m ²)		17.559
COEFICIENTE DE PARTICIPACION	Tipo de finca	Parcela con varios inmuebles (division horizontal)	0,11%
DESCRIPCIÓN DEL BIEN INMUEBLE	Código de Naturaleza del bien Inmueble	UR	
	Referencia Catastral	2576101YG0627N0565FY	
	Uso	Suelo sin ed.f. ED MERCADILLO - CABO PALOS 1 Es:3 Pl:-1 Pt:16D E/P/P/ 3/-1/16D 30370 CARTAGENA (CARTAGENA) (MURCIA)	
FINCA	Localización	ED MERCADILLO - CABO PALOS 1 CARTAGENA (CARTAGENA) (MURCIA)	
	Localización	ED MERCADILLO - CABO PALOS 1 CARTAGENA (CARTAGENA) (MURCIA)	
	Superficie construida (m ²)		12.687
	Superficie del suelo (m ²)		17.559
COEFICIENTE DE PARTICIPACION	Tipo de finca	Parcela con varios inmuebles (division horizontal)	0,11%
DESCRIPCIÓN DEL BIEN INMUEBLE	Código de Naturaleza del bien Inmueble	UR	
	Referencia Catastral	2576101YG0627N0566GU	
	Uso	Suelo sin ed.f. ED MERCADILLO - CABO PALOS 1 Es:3 Pl:-1 Pt:18D E/P/P/ 3/-1/18D 30370 CARTAGENA (CARTAGENA) (MURCIA)	
FINCA	Localización	ED MERCADILLO - CABO PALOS 1 CARTAGENA (CARTAGENA) (MURCIA)	
	Localización	ED MERCADILLO - CABO PALOS 1 CARTAGENA (CARTAGENA) (MURCIA)	
	Superficie construida (m ²)		12.687
	Superficie del suelo (m ²)		17.559
COEFICIENTE DE PARTICIPACION	Tipo de finca	Parcela con varios inmuebles (division horizontal)	0,11%
DESCRIPCIÓN DEL BIEN INMUEBLE	Código de Naturaleza del bien Inmueble	UR	
	Referencia Catastral	2576101YG0627N0567HI	
	Uso	Suelo sin ed.f. ED MERCADILLO - CABO PALOS 1 Es:3 Pl:-1 Pt:20D E/P/P/ 3/-1/20D 30370 CARTAGENA (CARTAGENA) (MURCIA)	
FINCA	Localización	ED MERCADILLO - CABO PALOS 1 CARTAGENA (CARTAGENA) (MURCIA)	
	Localización	ED MERCADILLO - CABO PALOS 1 CARTAGENA (CARTAGENA) (MURCIA)	
	Superficie construida (m ²)		12.687
	Superficie del suelo (m ²)		17.559
COEFICIENTE DE PARTICIPACION	Tipo de finca	Parcela con varios inmuebles (division horizontal)	0,11%
DESCRIPCIÓN DEL BIEN INMUEBLE	Código de Naturaleza del bien Inmueble	UR	
	Referencia Catastral	2576101YG0627N0568JO	
	Uso	Suelo sin ed.f. ED MERCADILLO - CABO PALOS 1 Es:3 Pl:-1 Pt:22D E/P/P/ 3/-1/22D 30370 CARTAGENA (CARTAGENA) (MURCIA)	
FINCA	Localización	ED MERCADILLO - CABO PALOS 1 CARTAGENA (CARTAGENA) (MURCIA)	
	Localización	ED MERCADILLO - CABO PALOS 1 CARTAGENA (CARTAGENA) (MURCIA)	
	Superficie construida (m ²)		12.687
	Superficie del suelo (m ²)		17.559
COEFICIENTE DE PARTICIPACION	Tipo de finca	Parcela con varios inmuebles (division horizontal)	0,11%

COEFICIENTE DE PARTICIPACION					0,11%
DESCRIPCIÓN DEL BIEN INMUEBLE					
	Código de Naturaleza del bien Inmueble	UR			
	Referencia Catastral	2576101YG0627N0569KP			
	Uso	Suelo sin ed.f.			
	Localización	ED MERCADILLO - CABO PALOS 1 Es:3 Pl:-1 Pt:24D E/P/P/ 3/-1/24D 30370 CARTAGEN (CARTAGENA) (MURCIA)			
FINCA					
	Localización	ED MERCADILLO - CABO PALOS 1 CARTAGENA (CARTAGENA) (MURCIA)			
	Superficie construida (m ²)			12.687	
	Superficie del suelo (m ²)			17.559	
	Tipo de finca	Parcela con varios inmuebles (división horizontal)			
COEFICIENTE DE PARTICIPACION					0,11%
DESCRIPCIÓN DEL BIEN INMUEBLE					
	Código de Naturaleza del bien Inmueble	UR			
	Referencia Catastral	2576101YG0627N0570HI			
	Uso	Suelo sin ed.f.			
	Localización	ED MERCADILLO - CABO PALOS 1 Es:3 Pl:-1 Pt:26D E/P/P/ 3/-1/26D 30370 CARTAGEN (CARTAGENA) (MURCIA)			
FINCA					
	Localización	ED MERCADILLO - CABO PALOS 1 CARTAGENA (CARTAGENA) (MURCIA)			
	Superficie construida (m ²)			12.687	
	Superficie del suelo (m ²)			17.559	
	Tipo de finca	Parcela con varios inmuebles (división horizontal)			
COEFICIENTE DE PARTICIPACION					0,11%
DESCRIPCIÓN DEL BIEN INMUEBLE					
	Código de Naturaleza del bien Inmueble	UR			
	Referencia Catastral	2576101YG0627N0571JO			
	Uso	Suelo sin ed.f.			
	Localización	ED MERCADILLO - CABO PALOS 1 Es:3 Pl:-1 Pt:28D E/P/P/ 3/-1/28D 30370 CARTAGEN (CARTAGENA) (MURCIA)			
FINCA					
	Localización	ED MERCADILLO - CABO PALOS 1 CARTAGENA (CARTAGENA) (MURCIA)			
	Superficie construida (m ²)			12.687	
	Superficie del suelo (m ²)			17.559	
	Tipo de finca	Parcela con varios inmuebles (división horizontal)			
COEFICIENTE DE PARTICIPACION					0,11%
DESCRIPCIÓN DEL BIEN INMUEBLE					
	Código de Naturaleza del bien Inmueble	UR			
	Referencia Catastral	2576101YG0627N0572XP			
	Uso	Suelo sin ed.f.			
	Localización	ED MERCADILLO - CABO PALOS 1 Es:3 Pl:-1 Pt:30D E/P/P/ 3/-1/30D 30370 CARTAGEN (CARTAGENA) (MURCIA)			
FINCA					
	Localización	ED MERCADILLO - CABO PALOS 1 CARTAGENA (CARTAGENA) (MURCIA)			
	Superficie construida (m ²)			12.687	
	Superficie del suelo (m ²)			17.559	
	Tipo de finca	Parcela con varios inmuebles (división horizontal)			
COEFICIENTE DE PARTICIPACION					0,11%
DESCRIPCIÓN DEL BIEN INMUEBLE					
	Código de Naturaleza del bien Inmueble	UR			
	Referencia Catastral	2576101YG0627N0573LA			
	Uso	Suelo sin ed.f.			
	Localización	ED MERCADILLO - CABO PALOS 1 Es:3 Pl:-1 Pt:32D E/P/P/ 3/-1/32D 30370 CARTAGEN (CARTAGENA) (MURCIA)			
FINCA					
	Localización	ED MERCADILLO - CABO PALOS 1 CARTAGENA (CARTAGENA) (MURCIA)			
	Superficie construida (m ²)			12.687	
	Superficie del suelo (m ²)			17.559	
	Tipo de finca	Parcela con varios inmuebles (división horizontal)			
COEFICIENTE DE PARTICIPACION					0,11%
DESCRIPCIÓN DEL BIEN INMUEBLE					
	Código de Naturaleza del bien Inmueble	UR			
	Referencia Catastral	2576101YG0627N0574BS			
	Uso	Suelo sin ed.f.			
	Localización	ED MERCADILLO - CABO PALOS 1 Es:3 Pl:-1 Pt:34D E/P/P/ 3/-1/34D 30370 CARTAGEN (CARTAGENA) (MURCIA)			
FINCA					
	Localización	ED MERCADILLO - CABO PALOS 1 CARTAGENA (CARTAGENA) (MURCIA)			
	Superficie construida (m ²)			12.687	
	Superficie del suelo (m ²)			17.559	
	Tipo de finca	Parcela con varios inmuebles (división horizontal)			
COEFICIENTE DE PARTICIPACION					0,11%
DESCRIPCIÓN DEL BIEN INMUEBLE					
	Código de Naturaleza del bien Inmueble	UR			
	Referencia Catastral	2576101YG0627N0575ZD			
	Uso	Suelo sin ed.f.			
	Localización	ED MERCADILLO - CABO PALOS 1 Es:3 Pl:-1 Pt:36D E/P/P/ 3/-1/36D 30370 CARTAGEN (CARTAGENA) (MURCIA)			
FINCA					
	Localización	ED MERCADILLO - CABO PALOS 1 CARTAGENA (CARTAGENA) (MURCIA)			
	Superficie construida (m ²)			12.687	
	Superficie del suelo (m ²)			17.559	
	Tipo de finca	Parcela con varios inmuebles (división horizontal)			
COEFICIENTE DE PARTICIPACION					0,11%
DESCRIPCIÓN DEL BIEN INMUEBLE					
	Código de Naturaleza del bien Inmueble	UR			
	Referencia Catastral	2576101YG0627N0576XF			
	Uso	Suelo sin ed.f.			

	Localización	ED MERCADILLO - CABO PALOS 1 Es:3 Pl:-1 Pt:1D E/P/P/ 3/-1/1D JU37U CARTAGEN/ (CARTAGENA) (MURCIA)	
FINCA	Localización	ED MERCADILLO - CABO PALOS 1 CARTAGENA (CARTAGENA) (MURCIA)	
	Superficie construida (m ²)		12.687
	Superficie del suelo (m ²)		17.559
	Tipo de finca	Parcela con varios inmuebles (division horizontal)	
COEFICIENTE DE PARTICIPACION			0,11%
DESCRIPCIÓN DEL BIEN INMUEBLE			
	Código de Naturaleza del bien Inmueble	UR	
	Referencia Catastral	2576101YG0627N0577MG	
	Uso	Suelo sin ed.f.	
	Localización	ED MERCADILLO - CABO PALOS 1 Es:3 Pl:-1 Pt:3D E/P/P/ 3/-1/3D JU37U CARTAGEN/ (CARTAGENA) (MURCIA)	
FINCA	Localización	ED MERCADILLO - CABO PALOS 1 CARTAGENA (CARTAGENA) (MURCIA)	
	Superficie construida (m ²)		12.687
	Superficie del suelo (m ²)		17.559
	Tipo de finca	Parcela con varios inmuebles (division horizontal)	
COEFICIENTE DE PARTICIPACION			0,11%
DESCRIPCIÓN DEL BIEN INMUEBLE			
	Código de Naturaleza del bien Inmueble	UR	
	Referencia Catastral	2576101YG0627N0578QH	
	Uso	Suelo sin ed.f.	
	Localización	ED MERCADILLO - CABO PALOS 1 Es:3 Pl:-1 Pt:5D E/P/P/ 3/-1/5D JU37U CARTAGEN/ (CARTAGENA) (MURCIA)	
FINCA	Localización	ED MERCADILLO - CABO PALOS 1 CARTAGENA (CARTAGENA) (MURCIA)	
	Superficie construida (m ²)		12.687
	Superficie del suelo (m ²)		17.559
	Tipo de finca	Parcela con varios inmuebles (division horizontal)	
COEFICIENTE DE PARTICIPACION			0,11%
DESCRIPCIÓN DEL BIEN INMUEBLE			
	Código de Naturaleza del bien Inmueble	UR	
	Referencia Catastral	2576101YG0627N0579WJ	
	Uso	Suelo sin ed.f.	
	Localización	ED MERCADILLO - CABO PALOS 1 Es:3 Pl:-1 Pt:7D E/P/P/ 3/-1/7D JU37U CARTAGEN/ (CARTAGENA) (MURCIA)	
FINCA	Localización	ED MERCADILLO - CABO PALOS 1 CARTAGENA (CARTAGENA) (MURCIA)	
	Superficie construida (m ²)		12.687
	Superficie del suelo (m ²)		17.559
	Tipo de finca	Parcela con varios inmuebles (division horizontal)	
COEFICIENTE DE PARTICIPACION			0,11%
DESCRIPCIÓN DEL BIEN INMUEBLE			
	Código de Naturaleza del bien Inmueble	UR	
	Referencia Catastral	2576101YG0627N0580MG	
	Uso	Suelo sin ed.f.	
	Localización	ED MERCADILLO - CABO PALOS 1 Es:3 Pl:-1 Pt:9D E/P/P/ 3/-1/9D JU37U CARTAGEN/ (CARTAGENA) (MURCIA)	
FINCA	Localización	ED MERCADILLO - CABO PALOS 1 CARTAGENA (CARTAGENA) (MURCIA)	
	Superficie construida (m ²)		12.687
	Superficie del suelo (m ²)		17.559
	Tipo de finca	Parcela con varios inmuebles (division horizontal)	
COEFICIENTE DE PARTICIPACION			0,11%
DESCRIPCIÓN DEL BIEN INMUEBLE			
	Código de Naturaleza del bien Inmueble	UR	
	Referencia Catastral	2576101YG0627N0581QH	
	Uso	Suelo sin ed.f.	
	Localización	ED MERCADILLO - CABO PALOS 1 Es:3 Pl:-1 Pt:11D E/P/P/ 3/-1/11D JU37U CARTAGEN/ (CARTAGENA) (MURCIA)	
FINCA	Localización	ED MERCADILLO - CABO PALOS 1 CARTAGENA (CARTAGENA) (MURCIA)	
	Superficie construida (m ²)		12.687
	Superficie del suelo (m ²)		17.559
	Tipo de finca	Parcela con varios inmuebles (division horizontal)	
COEFICIENTE DE PARTICIPACION			0,11%
DESCRIPCIÓN DEL BIEN INMUEBLE			
	Código de Naturaleza del bien Inmueble	UR	
	Referencia Catastral	2576101YG0627N0582WJ	
	Uso	Suelo sin ed.f.	
	Localización	ED MERCADILLO - CABO PALOS 1 Es:3 Pl:-1 Pt:13D E/P/P/ 3/-1/13D JU37U CARTAGEN/ (CARTAGENA) (MURCIA)	
FINCA	Localización	ED MERCADILLO - CABO PALOS 1 CARTAGENA (CARTAGENA) (MURCIA)	
	Superficie construida (m ²)		12.687
	Superficie del suelo (m ²)		17.559
	Tipo de finca	Parcela con varios inmuebles (division horizontal)	
COEFICIENTE DE PARTICIPACION			0,11%
DESCRIPCIÓN DEL BIEN INMUEBLE			
	Código de Naturaleza del bien Inmueble	UR	
	Referencia Catastral	2576101YG0627N0583EK	
	Uso	Suelo sin ed.f.	
	Localización	ED MERCADILLO - CABO PALOS 1 Es:3 Pl:-1 Pt:15D E/P/P/ 3/-1/15D JU37U CARTAGEN/ (CARTAGENA) (MURCIA)	
FINCA	Localización	ED MERCADILLO - CABO PALOS 1 CARTAGENA (CARTAGENA) (MURCIA)	
	Superficie construida (m ²)		12.687
	Superficie del suelo (m ²)		17.559
	Tipo de finca	Parcela con varios Inmuebles (division horizontal)	

COEFICIENTE DE PARTICIPACION			0,11%
DESCRIPCIÓN DEL BIEN INMUEBLE			
	Código de Naturaleza del bien Inmueble	UR	
	Referencia Catastral	2576101YG0627N0584RL	
	Uso	Suelo sin edf.	
	Localización	ED MERCADILLO - CABO PALOS 1 Es:3 Pl:-1 Pt:17D E/P/P/ 3/-1/17D 30370 CARTAGENA (CARTAGENA) (MURCIA)	
FINCA	Localización	ED MERCADILLO - CABO PALOS 1 CARTAGENA (CARTAGENA) (MURCIA)	
	Superficie construida (m ²)		12.687
	Superficie del suelo (m ²)		17.559
	Tipo de finca	Parcela con varios inmuebles (división horizontal)	
COEFICIENTE DE PARTICIPACION			0,11%
DESCRIPCIÓN DEL BIEN INMUEBLE			
	Código de Naturaleza del bien Inmueble	UR	
	Referencia Catastral	2576101YG0627N0585TB	
	Uso	Suelo sin edf.	
	Localización	ED MERCADILLO - CABO PALOS 1 Es:3 Pl:-1 Pt:19D E/P/P/ 3/-1/19D 30370 CARTAGENA (CARTAGENA) (MURCIA)	
FINCA	Localización	ED MERCADILLO - CABO PALOS 1 CARTAGENA (CARTAGENA) (MURCIA)	
	Superficie construida (m ²)		12.687
	Superficie del suelo (m ²)		17.559
	Tipo de finca	Parcela con varios inmuebles (división horizontal)	
COEFICIENTE DE PARTICIPACION			0,11%
DESCRIPCIÓN DEL BIEN INMUEBLE			
	Código de Naturaleza del bien Inmueble	UR	
	Referencia Catastral	2576101YG0627N0586VZ	
	Uso	Suelo sin edf.	
	Localización	ED MERCADILLO - CABO PALOS 1 Es:3 Pl:-1 Pt:21D E/P/P/ 3/-1/21D 30370 CARTAGENA (CARTAGENA) (MURCIA)	
FINCA	Localización	ED MERCADILLO - CABO PALOS 1 CARTAGENA (CARTAGENA) (MURCIA)	
	Superficie construida (m ²)		12.687
	Superficie del suelo (m ²)		17.559
	Tipo de finca	Parcela con varios inmuebles (división horizontal)	
COEFICIENTE DE PARTICIPACION			0,11%
DESCRIPCIÓN DEL BIEN INMUEBLE			
	Código de Naturaleza del bien Inmueble	UR	
	Referencia Catastral	2576101YG0627N0587UX	
	Uso	Suelo sin edf.	
	Localización	ED MERCADILLO - CABO PALOS 1 Es:3 Pl:-1 Pt:23D E/P/P/ 3/-1/23D 30370 CARTAGENA (CARTAGENA) (MURCIA)	
FINCA	Localización	ED MERCADILLO - CABO PALOS 1 CARTAGENA (CARTAGENA) (MURCIA)	
	Superficie construida (m ²)		12.687
	Superficie del suelo (m ²)		17.559
	Tipo de finca	Parcela con varios inmuebles (división horizontal)	
COEFICIENTE DE PARTICIPACION			0,11%
DESCRIPCIÓN DEL BIEN INMUEBLE			
	Código de Naturaleza del bien Inmueble	UR	
	Referencia Catastral	2576101YG0627N0588IM	
	Uso	Suelo sin edf.	
	Localización	ED MERCADILLO - CABO PALOS 1 Es:3 Pl:-1 Pt:25D E/P/P/ 3/-1/25D 30370 CARTAGENA (CARTAGENA) (MURCIA)	
FINCA	Localización	ED MERCADILLO - CABO PALOS 1 CARTAGENA (CARTAGENA) (MURCIA)	
	Superficie construida (m ²)		12.687
	Superficie del suelo (m ²)		17.559
	Tipo de finca	Parcela con varios inmuebles (división horizontal)	
COEFICIENTE DE PARTICIPACION			0,11%
DESCRIPCIÓN DEL BIEN INMUEBLE			
	Código de Naturaleza del bien Inmueble	UR	
	Referencia Catastral	2576101YG0627N0589OQ	
	Uso	Suelo sin edf.	
	Localización	ED MERCADILLO - CABO PALOS 1 Es:3 Pl:-1 Pt:27D E/P/P/ 3/-1/27D 30370 CARTAGENA (CARTAGENA) (MURCIA)	
FINCA	Localización	ED MERCADILLO - CABO PALOS 1 CARTAGENA (CARTAGENA) (MURCIA)	
	Superficie construida (m ²)		12.687
	Superficie del suelo (m ²)		17.559
	Tipo de finca	Parcela con varios inmuebles (división horizontal)	
COEFICIENTE DE PARTICIPACION			0,11%
DESCRIPCIÓN DEL BIEN INMUEBLE			
	Código de Naturaleza del bien Inmueble	UR	
	Referencia Catastral	2576101YG0627N0590UX	
	Uso	Suelo sin edf.	
	Localización	ED MERCADILLO - CABO PALOS 1 Es:3 Pl:-1 Pt:29D E/P/P/ 3/-1/29D 30370 CARTAGENA (CARTAGENA) (MURCIA)	
FINCA	Localización	ED MERCADILLO - CABO PALOS 1 CARTAGENA (CARTAGENA) (MURCIA)	
	Superficie construida (m ²)		12.687
	Superficie del suelo (m ²)		17.559
	Tipo de finca	Parcela con varios inmuebles (división horizontal)	
COEFICIENTE DE PARTICIPACION			0,11%
DESCRIPCIÓN DEL BIEN INMUEBLE			
	Código de Naturaleza del bien Inmueble	UR	
	Referencia Catastral	2576101YG0627N0591IM	
	Uso	Suelo sin edf.	

FINCA	Localización	ED MERCADILLO - CABO PALOS 1 Es:3 Pl:-1 Pt:31D E/P/P/ 3/-1/31D 30370 CARTAGEN/ (CARTAGENA) (MURCIA)	
	Localización	ED MERCADILLO - CABO PALOS 1 CARTAGENA (CARTAGENA) (MURCIA)	
	Superficie construida (m ²)		12.687
	Superficie del suelo (m ²)		17.559
COEFICIENTE DE PARTICIPACION	Tipo de finca	Parcela con varios inmuebles (division horizontal)	0,11%
DESCRIPCIÓN DEL BIEN INMUEBLE	Código de Naturaleza del bien Inmueble	UR	
	Referencia Catastral	2576101YG0627N05920Q	
	Uso	Suelo sin ed.f.	
	Localización	ED MERCADILLO - CABO PALOS 1 Es:3 Pl:-1 Pt:33D E/P/P/ 3/-1/33D 30370 CARTAGEN/ (CARTAGENA) (MURCIA)	
FINCA	Localización	ED MERCADILLO - CABO PALOS 1 CARTAGENA (CARTAGENA) (MURCIA)	
	Superficie construida (m ²)		12.687
	Superficie del suelo (m ²)		17.559
COEFICIENTE DE PARTICIPACION	Tipo de finca	Parcela con varios inmuebles (division horizontal)	0,11%
DESCRIPCIÓN DEL BIEN INMUEBLE	Código de Naturaleza del bien Inmueble	UR	
	Referencia Catastral	2576101YG0627N0593PW	
	Uso	Suelo sin ed.f.	
	Localización	ED MERCADILLO - CABO PALOS 1 Es:3 Pl:-1 Pt:35D E/P/P/ 3/-1/35D 30370 CARTAGEN/ (CARTAGENA) (MURCIA)	
FINCA	Localización	ED MERCADILLO - CABO PALOS 1 CARTAGENA (CARTAGENA) (MURCIA)	
	Superficie construida (m ²)		12.687
	Superficie del suelo (m ²)		17.559
COEFICIENTE DE PARTICIPACION	Tipo de finca	Parcela con varios inmuebles (division horizontal)	0,11%
DESCRIPCIÓN DEL BIEN INMUEBLE	Código de Naturaleza del bien Inmueble	UR	
	Referencia Catastral	2576101YG0627N0594AE	
	Uso	Suelo sin ed.f.	
	Localización	ED MERCADILLO - CABO PALOS 1 Es:3 Pl:-1 Pt:1E E/P/P/ 3/-1/1E 30370 CARTAGEN/ (CARTAGENA) (MURCIA)	
FINCA	Localización	ED MERCADILLO - CABO PALOS 1 CARTAGENA (CARTAGENA) (MURCIA)	
	Superficie construida (m ²)		12.687
	Superficie del suelo (m ²)		17.559
COEFICIENTE DE PARTICIPACION	Tipo de finca	Parcela con varios inmuebles (division horizontal)	0,11%
DESCRIPCIÓN DEL BIEN INMUEBLE	Código de Naturaleza del bien Inmueble	UR	
	Referencia Catastral	2576101YG0627N0595SR	
	Uso	Suelo sin ed.f.	
	Localización	ED MERCADILLO - CABO PALOS 1 Es:3 Pl:-1 Pt:2E E/P/P/ 3/-1/2E 30370 CARTAGEN/ (CARTAGENA) (MURCIA)	
FINCA	Localización	ED MERCADILLO - CABO PALOS 1 CARTAGENA (CARTAGENA) (MURCIA)	
	Superficie construida (m ²)		12.687
	Superficie del suelo (m ²)		17.559
COEFICIENTE DE PARTICIPACION	Tipo de finca	Parcela con varios inmuebles (division horizontal)	0,11%
DESCRIPCIÓN DEL BIEN INMUEBLE	Código de Naturaleza del bien Inmueble	UR	
	Referencia Catastral	2576101YG0627N0596DT	
	Uso	Suelo sin ed.f.	
	Localización	ED MERCADILLO - CABO PALOS 1 Es:3 Pl:-1 Pt:3E E/P/P/ 3/-1/3E 30370 CARTAGEN/ (CARTAGENA) (MURCIA)	
FINCA	Localización	ED MERCADILLO - CABO PALOS 1 CARTAGENA (CARTAGENA) (MURCIA)	
	Superficie construida (m ²)		12.687
	Superficie del suelo (m ²)		17.559
COEFICIENTE DE PARTICIPACION	Tipo de finca	Parcela con varios inmuebles (division horizontal)	0,11%
DESCRIPCIÓN DEL BIEN INMUEBLE	Código de Naturaleza del bien Inmueble	UR	
	Referencia Catastral	2576101YG0627N0597FY	
	Uso	Suelo sin ed.f.	
	Localización	ED MERCADILLO - CABO PALOS 1 Es:3 Pl:-1 Pt:4E E/P/P/ 3/-1/4E 30370 CARTAGEN/ (CARTAGENA) (MURCIA)	
FINCA	Localización	ED MERCADILLO - CABO PALOS 1 CARTAGENA (CARTAGENA) (MURCIA)	
	Superficie construida (m ²)		12.687
	Superficie del suelo (m ²)		17.559
COEFICIENTE DE PARTICIPACION	Tipo de finca	Parcela con varios inmuebles (division horizontal)	0,11%
DESCRIPCIÓN DEL BIEN INMUEBLE	Código de Naturaleza del bien Inmueble	UR	
	Referencia Catastral	2576101YG0627N0598GU	
	Uso	Suelo sin ed.f.	
	Localización	ED MERCADILLO - CABO PALOS 1 Es:3 Pl:-1 Pt:5E E/P/P/ 3/-1/5E 30370 CARTAGEN/ (CARTAGENA) (MURCIA)	
FINCA	Localización	ED MERCADILLO - CABO PALOS 1 CARTAGENA (CARTAGENA) (MURCIA)	
	Superficie construida (m ²)		12.687
	Superficie del suelo (m ²)		17.559
COEFICIENTE DE PARTICIPACION	Tipo de finca	Parcela con varios inmuebles (division horizontal)	0,11%

COEFICIENTE DE PARTICIPACION					0,11%
DESCRIPCIÓN DEL BIEN INMUEBLE					
	Código de Naturaleza del bien Inmueble	UR			
	Referencia Catastral	2576101YG0627N0599HI			
	Uso	Suelo sin ed.f. ED MERCADILLO - CABO PALOS 1 Es:3 Pl:-1 Pt:6E E/P/P/ 3/-1/6E 30370 CARTAGEN (CARTAGENA) (MURCIA)			
	Localización				
FINCA	Localización	ED MERCADILLO - CABO PALOS 1 CARTAGENA (CARTAGENA) (MURCIA)			
	Superficie construida (m ²)			12.687	
	Superficie del suelo (m ²)			17.559	
	Tipo de finca	Parcela con varios inmuebles (división horizontal)			
COEFICIENTE DE PARTICIPACION					0,11%
DESCRIPCIÓN DEL BIEN INMUEBLE					
	Código de Naturaleza del bien Inmueble	UR			
	Referencia Catastral	2576101YG0627N0600HI			
	Uso	Suelo sin ed.f. ED MERCADILLO - CABO PALOS 1 Es:4 Pl:-1 Pt:7E E/P/P/ 3/-1/7E 30370 CARTAGEN (CARTAGENA) (MURCIA)			
	Localización				
FINCA	Localización	ED MERCADILLO - CABO PALOS 1 CARTAGENA (CARTAGENA) (MURCIA)			
	Superficie construida (m ²)			12.687	
	Superficie del suelo (m ²)			17.559	
	Tipo de finca	Parcela con varios inmuebles (división horizontal)			
COEFICIENTE DE PARTICIPACION					0,11%
DESCRIPCIÓN DEL BIEN INMUEBLE					
	Código de Naturaleza del bien Inmueble	UR			
	Referencia Catastral	2576101YG0627N0601JO			
	Uso	Suelo sin ed.f. ED MERCADILLO - CABO PALOS 1 Es:3 Pl:-1 Pt:8E E/P/P/ 3/-1/8E 30370 CARTAGEN (CARTAGENA) (MURCIA)			
	Localización				
FINCA	Localización	ED MERCADILLO - CABO PALOS 1 CARTAGENA (CARTAGENA) (MURCIA)			
	Superficie construida (m ²)			12.687	
	Superficie del suelo (m ²)			17.559	
	Tipo de finca	Parcela con varios inmuebles (división horizontal)			
COEFICIENTE DE PARTICIPACION					0,11%
DESCRIPCIÓN DEL BIEN INMUEBLE					
	Código de Naturaleza del bien Inmueble	UR			
	Referencia Catastral	2576101YG0627N0602KP			
	Uso	Suelo sin ed.f. ED MERCADILLO - CABO PALOS 1 Es:4 Pl:-1 Pt:9E E/P/P/ 3/-1/9E 30370 CARTAGEN (CARTAGENA) (MURCIA)			
	Localización				
FINCA	Localización	ED MERCADILLO - CABO PALOS 1 CARTAGENA (CARTAGENA) (MURCIA)			
	Superficie construida (m ²)			12.687	
	Superficie del suelo (m ²)			17.559	
	Tipo de finca	Parcela con varios inmuebles (división horizontal)			
COEFICIENTE DE PARTICIPACION					0,11%
DESCRIPCIÓN DEL BIEN INMUEBLE					
	Código de Naturaleza del bien Inmueble	UR			
	Referencia Catastral	2576101YG0627N0603LA			
	Uso	Suelo sin ed.f. ED MERCADILLO - CABO PALOS 1 Es:4 Pl:-1 Pt:10E E/P/P/ 3/-1/10E 30370 CARTAGEN (CARTAGENA) (MURCIA)			
	Localización				
FINCA	Localización	ED MERCADILLO - CABO PALOS 1 CARTAGENA (CARTAGENA) (MURCIA)			
	Superficie construida (m ²)			12.687	
	Superficie del suelo (m ²)			17.559	
	Tipo de finca	Parcela con varios inmuebles (división horizontal)			
COEFICIENTE DE PARTICIPACION					0,11%
DESCRIPCIÓN DEL BIEN INMUEBLE					
	Código de Naturaleza del bien Inmueble	UR			
	Referencia Catastral	2576101YG0627N0604BS			
	Uso	Suelo sin ed.f. ED MERCADILLO - CABO PALOS 1 Es:3 Pl:-1 Pt:11E E/P/P/ 3/-1/11E 30370 CARTAGEN (CARTAGENA) (MURCIA)			
	Localización				
FINCA	Localización	ED MERCADILLO - CABO PALOS 1 CARTAGENA (CARTAGENA) (MURCIA)			
	Superficie construida (m ²)			12.687	
	Superficie del suelo (m ²)			17.559	
	Tipo de finca	Parcela con varios inmuebles (división horizontal)			
COEFICIENTE DE PARTICIPACION					0,11%
DESCRIPCIÓN DEL BIEN INMUEBLE					
	Código de Naturaleza del bien Inmueble	UR			
	Referencia Catastral	2576101YG0627N0605ZD			
	Uso	Suelo sin ed.f. ED MERCADILLO - CABO PALOS 1 Es:4 Pl:-1 Pt:12E E/P/P/ 3/-1/12E 30370 CARTAGEN (CARTAGENA) (MURCIA)			
	Localización				
FINCA	Localización	ED MERCADILLO - CABO PALOS 1 CARTAGENA (CARTAGENA) (MURCIA)			
	Superficie construida (m ²)			12.687	
	Superficie del suelo (m ²)			17.559	
	Tipo de finca	Parcela con varios inmuebles (división horizontal)			
COEFICIENTE DE PARTICIPACION					0,11%
DESCRIPCIÓN DEL BIEN INMUEBLE					
	Código de Naturaleza del bien Inmueble	UR			
	Referencia Catastral	2576101YG0627N0606XF			
	Uso	Suelo sin ed.f.			

FINCA	Localización	ED MEKADILLO - CABO PALOS 1 Es:3 Pl:-1 Pt:15E E/P/P/P/ 3/-1/15E 30370 CARTAGENA (CARTAGENA) (MURCIA)	
	Localización	ED MERCADILLO - CABO PALOS 1 CARTAGENA (CARTAGENA) (MURCIA)	
	Superficie construida (m ²)		12.687
	Superficie del suelo (m ²)		17.559
COEFICIENTE DE PARTICIPACION	Tipo de finca	Parcela con varios inmuebles (división horizontal)	0,11%
DESCRIPCIÓN DEL BIEN INMUEBLE	Código de Naturaleza del bien Inmueble	UR	
	Referencia Catastral	2576101YG0627N0607MG	
	Uso	Suelo sin ed.f.	
	Localización	ED MERCADILLO - CABO PALOS 1 Es:3 Pl:-1 Pt:14E E/P/P/P/ 3/-1/14E 30370 CARTAGENA (CARTAGENA) (MURCIA)	
FINCA	Localización	ED MERCADILLO - CABO PALOS 1 CARTAGENA (CARTAGENA) (MURCIA)	
	Superficie construida (m ²)		12.687
	Superficie del suelo (m ²)		17.559
COEFICIENTE DE PARTICIPACION	Tipo de finca	Parcela con varios inmuebles (división horizontal)	0,11%
DESCRIPCIÓN DEL BIEN INMUEBLE	Código de Naturaleza del bien Inmueble	UR	
	Referencia Catastral	2576101YG0627N0608QH	
	Uso	Suelo sin ed.f.	
	Localización	ED MERCADILLO - CABO PALOS 1 Es:3 Pl:-1 Pt:15E E/P/P/P/ 3/-1/15E 30370 CARTAGENA (CARTAGENA) (MURCIA)	
FINCA	Localización	ED MERCADILLO - CABO PALOS 1 CARTAGENA (CARTAGENA) (MURCIA)	
	Superficie construida (m ²)		12.687
	Superficie del suelo (m ²)		17.559
COEFICIENTE DE PARTICIPACION	Tipo de finca	Parcela con varios inmuebles (división horizontal)	0,11%
DESCRIPCIÓN DEL BIEN INMUEBLE	Código de Naturaleza del bien Inmueble	UR	
	Referencia Catastral	2576101YG0627N0609WJ	
	Uso	Suelo sin ed.f.	
	Localización	ED MERCADILLO - CABO PALOS 1 Es:3 Pl:-1 Pt:16E E/P/P/P/ 3/-1/16E 30370 CARTAGENA (CARTAGENA) (MURCIA)	
FINCA	Localización	ED MERCADILLO - CABO PALOS 1 CARTAGENA (CARTAGENA) (MURCIA)	
	Superficie construida (m ²)		12.687
	Superficie del suelo (m ²)		17.559
COEFICIENTE DE PARTICIPACION	Tipo de finca	Parcela con varios inmuebles (división horizontal)	0,11%
DESCRIPCIÓN DEL BIEN INMUEBLE	Código de Naturaleza del bien Inmueble	UR	
	Referencia Catastral	2576101YG0627N0610MG	
	Uso	Suelo sin ed.f.	
	Localización	ED MERCADILLO - CABO PALOS 1 Es:3 Pl:-1 Pt:17E E/P/P/P/ 3/-1/17E 30370 CARTAGENA (CARTAGENA) (MURCIA)	
FINCA	Localización	ED MERCADILLO - CABO PALOS 1 CARTAGENA (CARTAGENA) (MURCIA)	
	Superficie construida (m ²)		12.687
	Superficie del suelo (m ²)		17.559
COEFICIENTE DE PARTICIPACION	Tipo de finca	Parcela con varios inmuebles (división horizontal)	0,11%
DESCRIPCIÓN DEL BIEN INMUEBLE	Código de Naturaleza del bien Inmueble	UR	
	Referencia Catastral	2576101YG0627N0611QH	
	Uso	Suelo sin ed.f.	
	Localización	ED MERCADILLO - CABO PALOS 1 Es:3 Pl:-1 Pt:18E E/P/P/P/ 3/-1/18E 30370 CARTAGENA (CARTAGENA) (MURCIA)	
FINCA	Localización	ED MERCADILLO - CABO PALOS 1 CARTAGENA (CARTAGENA) (MURCIA)	
	Superficie construida (m ²)		12.687
	Superficie del suelo (m ²)		17.559
COEFICIENTE DE PARTICIPACION	Tipo de finca	Parcela con varios inmuebles (división horizontal)	0,11%
DESCRIPCIÓN DEL BIEN INMUEBLE	Código de Naturaleza del bien Inmueble	UR	
	Referencia Catastral	2576101YG0627N0612WJ	
	Uso	Suelo sin ed.f.	
	Localización	ED MERCADILLO - CABO PALOS 1 Es:3 Pl:00 Pt:1A E/P/P/P/ 3/00/1A 30370 CARTAGENA (CARTAGENA) (MURCIA)	
FINCA	Localización	ED MERCADILLO - CABO PALOS 1 CARTAGENA (CARTAGENA) (MURCIA)	
	Superficie construida (m ²)		12.687
	Superficie del suelo (m ²)		17.559
COEFICIENTE DE PARTICIPACION	Tipo de finca	Parcela con varios inmuebles (división horizontal)	0,15%
DESCRIPCIÓN DEL BIEN INMUEBLE	Código de Naturaleza del bien Inmueble	UR	
	Referencia Catastral	2576101YG0627N0613EK	
	Uso	Suelo sin ed.f.	
	Localización	ED MERCADILLO - CABO PALOS 1 Es:3 Pl:00 Pt:2A E/P/P/P/ 3/00/2A 30370 CARTAGENA (CARTAGENA) (MURCIA)	
FINCA	Localización	ED MERCADILLO - CABO PALOS 1 CARTAGENA (CARTAGENA) (MURCIA)	
	Superficie construida (m ²)		12.687
	Superficie del suelo (m ²)		17.559
	Tipo de finca	Parcela con varios inmuebles (división horizontal)	

COEFICIENTE DE PARTICIPACION					0,15%
DESCRIPCIÓN DEL BIEN INMUEBLE					
FINCA	Código de Naturaleza del bien Inmueble	UR			
	Referencia Catastral	2576101YG0627N0614RL			
	Uso	Suelo sin ed.f.			
	Localización	ED MERCADILLO - CABO PALOS 1 Es:3 Pl:00 Pl:3A E/P/P/ 3/00/3A 30370 CARTAGEN/ (CARTAGENA) (MURCIA)			
	Localización	ED MERCADILLO - CABO PALOS 1 CARTAGENA (CARTAGENA) (MURCIA)			
	Superficie construida (m ²)			12.687	
	Superficie del suelo (m ²)			17.559	
	Tipo de finca	Parcela con varios inmuebles (división horizontal)			
COEFICIENTE DE PARTICIPACION					0,15%
DESCRIPCIÓN DEL BIEN INMUEBLE					
FINCA	Código de Naturaleza del bien Inmueble	UR			
	Referencia Catastral	2576101YG0627N0615TB			
	Uso	Suelo sin ed.f.			
	Localización	ED MERCADILLO - CABO PALOS 1 Es:3 Pl:00 Pl:4A E/P/P/ 3/00/4A 30370 CARTAGEN/ (CARTAGENA) (MURCIA)			
	Localización	ED MERCADILLO - CABO PALOS 1 CARTAGENA (CARTAGENA) (MURCIA)			
	Superficie construida (m ²)			12.687	
	Superficie del suelo (m ²)			17.559	
	Tipo de finca	Parcela con varios inmuebles (división horizontal)			
COEFICIENTE DE PARTICIPACION					0,15%
DESCRIPCIÓN DEL BIEN INMUEBLE					
FINCA	Código de Naturaleza del bien Inmueble	UR			
	Referencia Catastral	2576101YG0627N0616YZ			
	Uso	Suelo sin ed.f.			
	Localización	ED MERCADILLO - CABO PALOS 1 Es:3 Pl:00 Pl:5A E/P/P/ 3/00/5A 30370 CARTAGEN/ (CARTAGENA) (MURCIA)			
	Localización	ED MERCADILLO - CABO PALOS 1 CARTAGENA (CARTAGENA) (MURCIA)			
	Superficie construida (m ²)			12.687	
	Superficie del suelo (m ²)			17.559	
	Tipo de finca	Parcela con varios inmuebles (división horizontal)			
COEFICIENTE DE PARTICIPACION					0,15%
DESCRIPCIÓN DEL BIEN INMUEBLE					
FINCA	Código de Naturaleza del bien Inmueble	UR			
	Referencia Catastral	2576101YG0627N0617UX			
	Uso	Suelo sin ed.f.			
	Localización	ED MERCADILLO - CABO PALOS 1 Es:3 Pl:00 Pl:6A E/P/P/ 3/00/6A 30370 CARTAGEN/ (CARTAGENA) (MURCIA)			
	Localización	ED MERCADILLO - CABO PALOS 1 CARTAGENA (CARTAGENA) (MURCIA)			
	Superficie construida (m ²)			12.687	
	Superficie del suelo (m ²)			17.559	
	Tipo de finca	Parcela con varios inmuebles (división horizontal)			
COEFICIENTE DE PARTICIPACION					0,15%
DESCRIPCIÓN DEL BIEN INMUEBLE					
FINCA	Código de Naturaleza del bien Inmueble	UR			
	Referencia Catastral	2576101YG0627N0618IM			
	Uso	Suelo sin ed.f.			
	Localización	ED MERCADILLO - CABO PALOS 1 Es:3 Pl:00 Pl:7A E/P/P/ 3/00/7A 30370 CARTAGEN/ (CARTAGENA) (MURCIA)			
	Localización	ED MERCADILLO - CABO PALOS 1 CARTAGENA (CARTAGENA) (MURCIA)			
	Superficie construida (m ²)			12.687	
	Superficie del suelo (m ²)			17.559	
	Tipo de finca	Parcela con varios inmuebles (división horizontal)			
COEFICIENTE DE PARTICIPACION					0,15%
DESCRIPCIÓN DEL BIEN INMUEBLE					
FINCA	Código de Naturaleza del bien Inmueble	UR			
	Referencia Catastral	2576101YG0627N0619OQ			
	Uso	Suelo sin ed.f.			
	Localización	ED MERCADILLO - CABO PALOS 1 Es:3 Pl:00 Pl:8A E/P/P/ 3/00/8A 30370 CARTAGEN/ (CARTAGENA) (MURCIA)			
	Localización	ED MERCADILLO - CABO PALOS 1 CARTAGENA (CARTAGENA) (MURCIA)			
	Superficie construida (m ²)			12.687	
	Superficie del suelo (m ²)			17.559	
	Tipo de finca	Parcela con varios inmuebles (división horizontal)			
COEFICIENTE DE PARTICIPACION					0,15%
DESCRIPCIÓN DEL BIEN INMUEBLE					
FINCA	Código de Naturaleza del bien Inmueble	UR			
	Referencia Catastral	2576101YG0627N0620UX			
	Uso	Suelo sin ed.f.			
	Localización	ED MERCADILLO - CABO PALOS 1 Es:3 Pl:00 Pl:9A E/P/P/ 3/00/9A 30370 CARTAGEN/ (CARTAGENA) (MURCIA)			
	Localización	ED MERCADILLO - CABO PALOS 1 CARTAGENA (CARTAGENA) (MURCIA)			
	Superficie construida (m ²)			12.687	
	Superficie del suelo (m ²)			17.559	
	Tipo de finca	Parcela con varios inmuebles (división horizontal)			
COEFICIENTE DE PARTICIPACION					0,15%
DESCRIPCIÓN DEL BIEN INMUEBLE					
FINCA	Código de Naturaleza del bien Inmueble	UR			
	Referencia Catastral	2576101YG0627N0621IM			
	Uso	Suelo sin ed.f.			

	Localización	ED MERCADILLO - CABO PALOS 1 Es:3 Pl:00 Pt:10A E/P/P/ 3/00/10A 30370 CARTAGEN (CARTAGENA) (MURCIA)	
FINCA	Localización	ED MERCADILLO - CABO PALOS 1 CARTAGENA (CARTAGENA) (MURCIA)	
	Superficie construida (m ²)		12.687
	Superficie del suelo (m ²)		17.559
	Tipo de finca	Parcela con varios inmuebles (división horizontal)	
COEFICIENTE DE PARTICIPACION			0,15%
DESCRIPCIÓN DEL BIEN INMUEBLE			
	Código de Naturaleza del bien Inmueble	UR	
	Referencia Catastral	2576101YG0627N0622OQ	
	Uso	Suelo sin ed.f.	
	Localización	ED MERCADILLO - CABO PALOS 1 Es:3 Pl:00 Pt:11A E/P/P/ 3/00/11A 30370 CARTAGEN (CARTAGENA) (MURCIA)	
FINCA	Localización	ED MERCADILLO - CABO PALOS 1 CARTAGENA (CARTAGENA) (MURCIA)	
	Superficie construida (m ²)		12.687
	Superficie del suelo (m ²)		17.559
	Tipo de finca	Parcela con varios inmuebles (división horizontal)	
COEFICIENTE DE PARTICIPACION			0,15%
DESCRIPCIÓN DEL BIEN INMUEBLE			
	Código de Naturaleza del bien Inmueble	UR	
	Referencia Catastral	2576101YG0627N0623PW	
	Uso	Suelo sin ed.f.	
	Localización	ED MERCADILLO - CABO PALOS 1 Es:3 Pl:00 Pt:12A E/P/P/ 3/00/12A 30370 CARTAGEN (CARTAGENA) (MURCIA)	
FINCA	Localización	ED MERCADILLO - CABO PALOS 1 CARTAGENA (CARTAGENA) (MURCIA)	
	Superficie construida (m ²)		12.687
	Superficie del suelo (m ²)		17.559
	Tipo de finca	Parcela con varios inmuebles (división horizontal)	
COEFICIENTE DE PARTICIPACION			0,15%
DESCRIPCIÓN DEL BIEN INMUEBLE			
	Código de Naturaleza del bien Inmueble	UR	
	Referencia Catastral	2576101YG0627N0624AE	
	Uso	Suelo sin ed.f.	
	Localización	ED MERCADILLO - CABO PALOS 1 Es:3 Pl:00 Pt:13A E/P/P/ 3/00/13A 30370 CARTAGEN (CARTAGENA) (MURCIA)	
FINCA	Localización	ED MERCADILLO - CABO PALOS 1 CARTAGENA (CARTAGENA) (MURCIA)	
	Superficie construida (m ²)		12.687
	Superficie del suelo (m ²)		17.559
	Tipo de finca	Parcela con varios inmuebles (división horizontal)	
COEFICIENTE DE PARTICIPACION			0,15%
DESCRIPCIÓN DEL BIEN INMUEBLE			
	Código de Naturaleza del bien Inmueble	UR	
	Referencia Catastral	2576101YG0627N0625SR	
	Uso	Suelo sin ed.f.	
	Localización	ED MERCADILLO - CABO PALOS 1 Es:3 Pl:00 Pt:14A E/P/P/ 3/00/14A 30370 CARTAGEN (CARTAGENA) (MURCIA)	
FINCA	Localización	ED MERCADILLO - CABO PALOS 1 CARTAGENA (CARTAGENA) (MURCIA)	
	Superficie construida (m ²)		12.687
	Superficie del suelo (m ²)		17.559
	Tipo de finca	Parcela con varios inmuebles (división horizontal)	
COEFICIENTE DE PARTICIPACION			0,15%
DESCRIPCIÓN DEL BIEN INMUEBLE			
	Código de Naturaleza del bien Inmueble	UR	
	Referencia Catastral	2576101YG0627N0626OT	
	Uso	Suelo sin ed.f.	
	Localización	ED MERCADILLO - CABO PALOS 1 Es:3 Pl:00 Pt:15A E/P/P/ 3/00/15A 30370 CARTAGEN (CARTAGENA) (MURCIA)	
FINCA	Localización	ED MERCADILLO - CABO PALOS 1 CARTAGENA (CARTAGENA) (MURCIA)	
	Superficie construida (m ²)		12.687
	Superficie del suelo (m ²)		17.559
	Tipo de finca	Parcela con varios inmuebles (división horizontal)	
COEFICIENTE DE PARTICIPACION			0,15%
DESCRIPCIÓN DEL BIEN INMUEBLE			
	Código de Naturaleza del bien Inmueble	UR	
	Referencia Catastral	2576101YG0627N0627FY	
	Uso	Suelo sin ed.f.	
	Localización	ED MERCADILLO - CABO PALOS 1 Es:3 Pl:00 Pt:16A E/P/P/ 3/00/16A 30370 CARTAGEN (CARTAGENA) (MURCIA)	
FINCA	Localización	ED MERCADILLO - CABO PALOS 1 CARTAGENA (CARTAGENA) (MURCIA)	
	Superficie construida (m ²)		12.687
	Superficie del suelo (m ²)		17.559
	Tipo de finca	Parcela con varios inmuebles (división horizontal)	
COEFICIENTE DE PARTICIPACION			0,15%
DESCRIPCIÓN DEL BIEN INMUEBLE			
	Código de Naturaleza del bien Inmueble	UR	
	Referencia Catastral	2576101YG0627N0628GU	
	Uso	Suelo sin ed.f.	
	Localización	ED MERCADILLO - CABO PALOS 1 Es:3 Pl:00 Pt:17A E/P/P/ 3/00/17A 30370 CARTAGEN (CARTAGENA) (MURCIA)	
FINCA	Localización	ED MERCADILLO - CABO PALOS 1 CARTAGENA (CARTAGENA) (MURCIA)	
	Superficie construida (m ²)		12.687
	Superficie del suelo (m ²)		17.559
	Tipo de finca	Parcela con varios Inmuebles (división horizontal)	

COEFICIENTE DE PARTICIPACION				0,15%
DESCRIPCIÓN DEL BIEN INMUEBLE	Código de Naturaleza del bien Inmueble	UR		
	Referencia Catastral	2576101YG0627N0629HI		
	Uso	Suelo sin edf.		
	Localización	ED MERCADILLO - CABO PALOS 1 Es:3 Pl:00 Pt:18A E/P/P/ 3/00/18A 30370 CARTAGENA (CARTAGENA) (MURCIA)		
FINCA	Localización	ED MERCADILLO - CABO PALOS 1 CARTAGENA (CARTAGENA) (MURCIA)		
	Superficie construida (m²)		12.687	
	Superficie del suelo (m²)		17.559	
	Tipo de finca	Parcela con varios inmuebles (división horizontal)		
COEFICIENTE DE PARTICIPACION				0,15%
DESCRIPCIÓN DEL BIEN INMUEBLE	Código de Naturaleza del bien Inmueble	UR		
	Referencia Catastral	2576101YG0627N0630FY		
	Uso	Suelo sin edf.		
	Localización	ED MERCADILLO - CABO PALOS 1 Es:3 Pl:00 Pt:19A E/P/P/ 3/00/19A 30370 CARTAGENA (CARTAGENA) (MURCIA)		
FINCA	Localización	ED MERCADILLO - CABO PALOS 1 CARTAGENA (CARTAGENA) (MURCIA)		
	Superficie construida (m²)		12.687	
	Superficie del suelo (m²)		17.559	
	Tipo de finca	Parcela con varios inmuebles (división horizontal)		
COEFICIENTE DE PARTICIPACION				0,15%
DESCRIPCIÓN DEL BIEN INMUEBLE	Código de Naturaleza del bien Inmueble	UR		
	Referencia Catastral	2576101YG0627N0631GU		
	Uso	Suelo sin edf.		
	Localización	ED MERCADILLO - CABO PALOS 1 Es:3 Pl:00 Pt:2B E/P/P/ 3/00/2B 30370 CARTAGENA (CARTAGENA) (MURCIA)		
FINCA	Localización	ED MERCADILLO - CABO PALOS 1 CARTAGENA (CARTAGENA) (MURCIA)		
	Superficie construida (m²)		12.687	
	Superficie del suelo (m²)		17.559	
	Tipo de finca	Parcela con varios inmuebles (división horizontal)		
COEFICIENTE DE PARTICIPACION				0,15%
DESCRIPCIÓN DEL BIEN INMUEBLE	Código de Naturaleza del bien Inmueble	UR		
	Referencia Catastral	2576101YG0627N0632HI		
	Uso	Suelo sin edf.		
	Localización	ED MERCADILLO - CABO PALOS 1 Es:3 Pl:00 Pt:4B E/P/P/ 3/00/4B 30370 CARTAGENA (CARTAGENA) (MURCIA)		
FINCA	Localización	ED MERCADILLO - CABO PALOS 1 CARTAGENA (CARTAGENA) (MURCIA)		
	Superficie construida (m²)		12.687	
	Superficie del suelo (m²)		17.559	
	Tipo de finca	Parcela con varios inmuebles (división horizontal)		
COEFICIENTE DE PARTICIPACION				0,15%
DESCRIPCIÓN DEL BIEN INMUEBLE	Código de Naturaleza del bien Inmueble	UR		
	Referencia Catastral	2576101YG0627N0633JO		
	Uso	Suelo sin edf.		
	Localización	ED MERCADILLO - CABO PALOS 1 Es:3 Pl:00 Pt:6B E/P/P/ 3/00/6B 30370 CARTAGENA (CARTAGENA) (MURCIA)		
FINCA	Localización	ED MERCADILLO - CABO PALOS 1 CARTAGENA (CARTAGENA) (MURCIA)		
	Superficie construida (m²)		12.687	
	Superficie del suelo (m²)		17.559	
	Tipo de finca	Parcela con varios inmuebles (división horizontal)		
COEFICIENTE DE PARTICIPACION				0,15%
DESCRIPCIÓN DEL BIEN INMUEBLE	Código de Naturaleza del bien Inmueble	UR		
	Referencia Catastral	2576101YG0627N0634KP		
	Uso	Suelo sin edf.		
	Localización	ED MERCADILLO - CABO PALOS 1 Es:3 Pl:00 Pt:8B E/P/P/ 3/00/8B 30370 CARTAGENA (CARTAGENA) (MURCIA)		
FINCA	Localización	ED MERCADILLO - CABO PALOS 1 CARTAGENA (CARTAGENA) (MURCIA)		
	Superficie construida (m²)		12.687	
	Superficie del suelo (m²)		17.559	
	Tipo de finca	Parcela con varios inmuebles (división horizontal)		
COEFICIENTE DE PARTICIPACION				0,15%
DESCRIPCIÓN DEL BIEN INMUEBLE	Código de Naturaleza del bien Inmueble	UR		
	Referencia Catastral	2576101YG0627N0635LA		
	Uso	Suelo sin edf.		
	Localización	ED MERCADILLO - CABO PALOS 1 Es:3 Pl:00 Pt:10B E/P/P/ 3/00/10B 30370 CARTAGENA (CARTAGENA) (MURCIA)		
FINCA	Localización	ED MERCADILLO - CABO PALOS 1 CARTAGENA (CARTAGENA) (MURCIA)		
	Superficie construida (m²)		12.687	
	Superficie del suelo (m²)		17.559	
	Tipo de finca	Parcela con varios inmuebles (división horizontal)		
COEFICIENTE DE PARTICIPACION				0,15%
DESCRIPCIÓN DEL BIEN INMUEBLE	Código de Naturaleza del bien Inmueble	UR		
	Referencia Catastral	2576101YG0627N0636BS		
	Uso	Suelo sin edf.		

FINCA	Localización	ED MERCADILLO - CABO PALOS 1 Es:3 Pl:00 Pt:12B E/P/P/ 3/00/12B 30370 CARTAGEN (CARTAGENA) (MURCIA)	
	Localización	ED MERCADILLO - CABO PALOS 1 CARTAGENA (CARTAGENA) (MURCIA)	
	Superficie construida (m ²)		12.687
	Superficie del suelo (m ²)		17.559
COEFICIENTE DE PARTICIPACION	Tipo de finca	Parcela con varios inmuebles (división horizontal)	0,15%
DESCRIPCIÓN DEL BIEN INMUEBLE	Código de Naturaleza del bien Inmueble	UR	
	Referencia Catastral	2576101YG0627N0637ZD	
	Uso	Suelo sin edif.	
	Localización	ED MERCADILLO - CABO PALOS 1 Es:3 Pl:00 Pt:14B E/P/P/ 3/00/14B 30370 CARTAGEN (CARTAGENA) (MURCIA)	
FINCA	Localización	ED MERCADILLO - CABO PALOS 1 CARTAGENA (CARTAGENA) (MURCIA)	
	Superficie construida (m ²)		12.687
	Superficie del suelo (m ²)		17.559
COEFICIENTE DE PARTICIPACION	Tipo de finca	Parcela con varios inmuebles (división horizontal)	0,15%
DESCRIPCIÓN DEL BIEN INMUEBLE	Código de Naturaleza del bien Inmueble	UR	
	Referencia Catastral	2576101YG0627N0638XF	
	Uso	Suelo sin edif.	
	Localización	ED MERCADILLO - CABO PALOS 1 Es:3 Pl:00 Pt:16B E/P/P/ 3/00/16B 30370 CARTAGEN (CARTAGENA) (MURCIA)	
FINCA	Localización	ED MERCADILLO - CABO PALOS 1 CARTAGENA (CARTAGENA) (MURCIA)	
	Superficie construida (m ²)		12.687
	Superficie del suelo (m ²)		17.559
COEFICIENTE DE PARTICIPACION	Tipo de finca	Parcela con varios inmuebles (división horizontal)	0,15%
DESCRIPCIÓN DEL BIEN INMUEBLE	Código de Naturaleza del bien Inmueble	UR	
	Referencia Catastral	2576101YG0627N0639MG	
	Uso	Suelo sin edif.	
	Localización	ED MERCADILLO - CABO PALOS 1 Es:3 Pl:00 Pt:18B E/P/P/ 3/00/18B 30370 CARTAGEN (CARTAGENA) (MURCIA)	
FINCA	Localización	ED MERCADILLO - CABO PALOS 1 CARTAGENA (CARTAGENA) (MURCIA)	
	Superficie construida (m ²)		12.687
	Superficie del suelo (m ²)		17.559
COEFICIENTE DE PARTICIPACION	Tipo de finca	Parcela con varios inmuebles (división horizontal)	0,15%
DESCRIPCIÓN DEL BIEN INMUEBLE	Código de Naturaleza del bien Inmueble	UR	
	Referencia Catastral	2576101YG0627N0640ZD	
	Uso	Suelo sin edif.	
	Localización	ED MERCADILLO - CABO PALOS 1 Es:3 Pl:00 Pt:20B E/P/P/ 3/00/20B 30370 CARTAGEN (CARTAGENA) (MURCIA)	
FINCA	Localización	ED MERCADILLO - CABO PALOS 1 CARTAGENA (CARTAGENA) (MURCIA)	
	Superficie construida (m ²)		12.687
	Superficie del suelo (m ²)		17.559
COEFICIENTE DE PARTICIPACION	Tipo de finca	Parcela con varios inmuebles (división horizontal)	0,15%
DESCRIPCIÓN DEL BIEN INMUEBLE	Código de Naturaleza del bien Inmueble	UR	
	Referencia Catastral	2576101YG0627N0641XF	
	Uso	Suelo sin edif.	
	Localización	ED MERCADILLO - CABO PALOS 1 Es:3 Pl:00 Pt:22B E/P/P/ 3/00/22B 30370 CARTAGEN (CARTAGENA) (MURCIA)	
FINCA	Localización	ED MERCADILLO - CABO PALOS 1 CARTAGENA (CARTAGENA) (MURCIA)	
	Superficie construida (m ²)		12.687
	Superficie del suelo (m ²)		17.559
COEFICIENTE DE PARTICIPACION	Tipo de finca	Parcela con varios inmuebles (división horizontal)	0,15%
DESCRIPCIÓN DEL BIEN INMUEBLE	Código de Naturaleza del bien Inmueble	UR	
	Referencia Catastral	2576101YG0627N0642MG	
	Uso	Suelo sin edif.	
	Localización	ED MERCADILLO - CABO PALOS 1 Es:3 Pl:00 Pt:24B E/P/P/ 3/00/24B 30370 CARTAGEN (CARTAGENA) (MURCIA)	
FINCA	Localización	ED MERCADILLO - CABO PALOS 1 CARTAGENA (CARTAGENA) (MURCIA)	
	Superficie construida (m ²)		12.687
	Superficie del suelo (m ²)		17.559
COEFICIENTE DE PARTICIPACION	Tipo de finca	Parcela con varios inmuebles (división horizontal)	0,15%
DESCRIPCIÓN DEL BIEN INMUEBLE	Código de Naturaleza del bien Inmueble	UR	
	Referencia Catastral	2576101YG0627N0643QH	
	Uso	Suelo sin edif.	
	Localización	ED MERCADILLO - CABO PALOS 1 Es:3 Pl:00 Pt:26B E/P/P/ 3/00/26B 30370 CARTAGEN (CARTAGENA) (MURCIA)	
FINCA	Localización	ED MERCADILLO - CABO PALOS 1 CARTAGENA (CARTAGENA) (MURCIA)	
	Superficie construida (m ²)		12.687
	Superficie del suelo (m ²)		17.559
COEFICIENTE DE PARTICIPACION	Tipo de finca	Parcela con varios inmuebles (división horizontal)	0,15%

COEFICIENTE DE PARTICIPACION					0,15%
DESCRIPCIÓN DEL BIEN INMUEBLE					
	Código de Naturaleza del bien Inmueble	UR			
	Referencia Catastral	2576101YG0627N0644WJ			
	Uso	Suelo sin ed.f. ED MERCADILLO - CABO PALOS 1 Es:3 Pl:00 Pt:28B E/P/P/ 3/00/28B 30370 CARTAGEN (CARTAGENA) (MURCIA)			
	Localización				
FINCA	Localización	ED MERCADILLO - CABO PALOS 1 CARTAGENA (CARTAGENA) (MURCIA)			
	Superficie construida (m ²)			12.687	
	Superficie del suelo (m ²)			17.559	
	Tipo de finca	Parcela con varios inmuebles (división horizontal)			
COEFICIENTE DE PARTICIPACION					0,15%
DESCRIPCIÓN DEL BIEN INMUEBLE					
	Código de Naturaleza del bien Inmueble	UR			
	Referencia Catastral	2576101YG0627N0645EK			
	Uso	Suelo sin ed.f. ED MERCADILLO - CABO PALOS 1 Es:3 Pl:00 Pt:30B E/P/P/ 3/00/30B 30370 CARTAGEN (CARTAGENA) (MURCIA)			
	Localización				
FINCA	Localización	ED MERCADILLO - CABO PALOS 1 CARTAGENA (CARTAGENA) (MURCIA)			
	Superficie construida (m ²)			12.687	
	Superficie del suelo (m ²)			17.559	
	Tipo de finca	Parcela con varios inmuebles (división horizontal)			
COEFICIENTE DE PARTICIPACION					0,15%
DESCRIPCIÓN DEL BIEN INMUEBLE					
	Código de Naturaleza del bien Inmueble	UR			
	Referencia Catastral	2576101YG0627N0646RL			
	Uso	Suelo sin ed.f. ED MERCADILLO - CABO PALOS 1 Es:3 Pl:00 Pt:32B E/P/P/ 3/00/32B 30370 CARTAGEN (CARTAGENA) (MURCIA)			
	Localización				
FINCA	Localización	ED MERCADILLO - CABO PALOS 1 CARTAGENA (CARTAGENA) (MURCIA)			
	Superficie construida (m ²)			12.687	
	Superficie del suelo (m ²)			17.559	
	Tipo de finca	Parcela con varios inmuebles (división horizontal)			
COEFICIENTE DE PARTICIPACION					0,15%
DESCRIPCIÓN DEL BIEN INMUEBLE					
	Código de Naturaleza del bien Inmueble	UR			
	Referencia Catastral	2576101YG0627N0647TB			
	Uso	Suelo sin ed.f. ED MERCADILLO - CABO PALOS 1 Es:3 Pl:00 Pt:34B E/P/P/ 3/00/34B 30370 CARTAGEN (CARTAGENA) (MURCIA)			
	Localización				
FINCA	Localización	ED MERCADILLO - CABO PALOS 1 CARTAGENA (CARTAGENA) (MURCIA)			
	Superficie construida (m ²)			12.687	
	Superficie del suelo (m ²)			17.559	
	Tipo de finca	Parcela con varios inmuebles (división horizontal)			
COEFICIENTE DE PARTICIPACION					0,15%
DESCRIPCIÓN DEL BIEN INMUEBLE					
	Código de Naturaleza del bien Inmueble	UR			
	Referencia Catastral	2576101YG0627N0648YZ			
	Uso	Suelo sin ed.f. ED MERCADILLO - CABO PALOS 1 Es:3 Pl:00 Pt:36B E/P/P/ 3/00/36B 30370 CARTAGEN (CARTAGENA) (MURCIA)			
	Localización				
FINCA	Localización	ED MERCADILLO - CABO PALOS 1 CARTAGENA (CARTAGENA) (MURCIA)			
	Superficie construida (m ²)			12.687	
	Superficie del suelo (m ²)			17.559	
	Tipo de finca	Parcela con varios inmuebles (división horizontal)			
COEFICIENTE DE PARTICIPACION					0,15%
DESCRIPCIÓN DEL BIEN INMUEBLE					
	Código de Naturaleza del bien Inmueble	UR			
	Referencia Catastral	2576101YG0627N0649UX			
	Uso	Suelo sin ed.f. ED MERCADILLO - CABO PALOS 1 Es:3 Pl:00 Pt:37B E/P/P/ 3/00/37B 30370 CARTAGEN (CARTAGENA) (MURCIA)			
	Localización				
FINCA	Localización	ED MERCADILLO - CABO PALOS 1 CARTAGENA (CARTAGENA) (MURCIA)			
	Superficie construida (m ²)			12.687	
	Superficie del suelo (m ²)			17.559	
	Tipo de finca	Parcela con varios inmuebles (división horizontal)			
COEFICIENTE DE PARTICIPACION					0,15%
DESCRIPCIÓN DEL BIEN INMUEBLE					
	Código de Naturaleza del bien Inmueble	UR			
	Referencia Catastral	2576101YG0627N0650TB			
	Uso	Suelo sin ed.f. ED MERCADILLO - CABO PALOS 1 Es:3 Pl:00 Pt:1B E/P/P/ 3/00/1B 30370 CARTAGEN (CARTAGENA) (MURCIA)			
	Localización				
FINCA	Localización	ED MERCADILLO - CABO PALOS 1 CARTAGENA (CARTAGENA) (MURCIA)			
	Superficie construida (m ²)			12.687	
	Superficie del suelo (m ²)			17.559	
	Tipo de finca	Parcela con varios inmuebles (división horizontal)			
COEFICIENTE DE PARTICIPACION					0,15%
DESCRIPCIÓN DEL BIEN INMUEBLE					
	Código de Naturaleza del bien Inmueble	UR			
	Referencia Catastral	2576101YG0627N0651YZ			
	Uso	Suelo sin ed.f.			

FINCA	Localización	ED MERCADILLO - CABO PALOS 1 Es:3 Pl:00 Pt:3B E/P/P/ 3/00/3B 30370 CARTAGENA (CARTAGENA) (MURCIA)	
	Localización	ED MERCADILLO - CABO PALOS 1 CARTAGENA (CARTAGENA) (MURCIA)	
	Superficie construida (m ²)		12.687
	Superficie del suelo (m ²)		17.559
COEFICIENTE DE PARTICIPACION	Tipo de finca	Parcela con varios inmuebles (división horizontal)	0,15%
DESCRIPCIÓN DEL BIEN INMUEBLE	Código de Naturaleza del bien Inmueble	UR	
	Referencia Catastral	2576101YG0627N0652UX	
	Uso	Suelo sin ed.f.	
	Localización	ED MERCADILLO - CABO PALOS 1 Es:3 Pl:00 Pt:3B E/P/P/ 3/00/3B 30370 CARTAGENA (CARTAGENA) (MURCIA)	
FINCA	Localización	ED MERCADILLO - CABO PALOS 1 CARTAGENA (CARTAGENA) (MURCIA)	
	Superficie construida (m ²)		12.687
	Superficie del suelo (m ²)		17.559
COEFICIENTE DE PARTICIPACION	Tipo de finca	Parcela con varios inmuebles (división horizontal)	0,15%
DESCRIPCIÓN DEL BIEN INMUEBLE	Código de Naturaleza del bien Inmueble	UR	
	Referencia Catastral	2576101YG0627N06531M	
	Uso	Suelo sin ed.f.	
	Localización	ED MERCADILLO - CABO PALOS 1 Es:3 Pl:00 Pt:7B E/P/P/ 3/00/7B 30370 CARTAGENA (CARTAGENA) (MURCIA)	
FINCA	Localización	ED MERCADILLO - CABO PALOS 1 CARTAGENA (CARTAGENA) (MURCIA)	
	Superficie construida (m ²)		12.687
	Superficie del suelo (m ²)		17.559
COEFICIENTE DE PARTICIPACION	Tipo de finca	Parcela con varios inmuebles (división horizontal)	0,15%
DESCRIPCIÓN DEL BIEN INMUEBLE	Código de Naturaleza del bien Inmueble	UR	
	Referencia Catastral	2576101YG0627N06540Q	
	Uso	Suelo sin ed.f.	
	Localización	ED MERCADILLO - CABO PALOS 1 Es:3 Pl:00 Pt:9B E/P/P/ 3/00/9B 30370 CARTAGENA (CARTAGENA) (MURCIA)	
FINCA	Localización	ED MERCADILLO - CABO PALOS 1 CARTAGENA (CARTAGENA) (MURCIA)	
	Superficie construida (m ²)		12.687
	Superficie del suelo (m ²)		17.559
COEFICIENTE DE PARTICIPACION	Tipo de finca	Parcela con varios inmuebles (división horizontal)	0,15%
DESCRIPCIÓN DEL BIEN INMUEBLE	Código de Naturaleza del bien Inmueble	UR	
	Referencia Catastral	2576101YG0627N0655PW	
	Uso	Suelo sin ed.f.	
	Localización	ED MERCADILLO - CABO PALOS 1 Es:3 Pl:00 Pt:11B E/P/P/ 3/00/11B 30370 CARTAGENA (CARTAGENA) (MURCIA)	
FINCA	Localización	ED MERCADILLO - CABO PALOS 1 CARTAGENA (CARTAGENA) (MURCIA)	
	Superficie construida (m ²)		12.687
	Superficie del suelo (m ²)		17.559
COEFICIENTE DE PARTICIPACION	Tipo de finca	Parcela con varios inmuebles (división horizontal)	0,15%
DESCRIPCIÓN DEL BIEN INMUEBLE	Código de Naturaleza del bien Inmueble	UR	
	Referencia Catastral	2576101YG0627N0656AE	
	Uso	Suelo sin ed.f.	
	Localización	ED MERCADILLO - CABO PALOS 1 Es:3 Pl:00 Pt:13B E/P/P/ 3/00/13B 30370 CARTAGENA (CARTAGENA) (MURCIA)	
FINCA	Localización	ED MERCADILLO - CABO PALOS 1 CARTAGENA (CARTAGENA) (MURCIA)	
	Superficie construida (m ²)		12.687
	Superficie del suelo (m ²)		17.559
COEFICIENTE DE PARTICIPACION	Tipo de finca	Parcela con varios inmuebles (división horizontal)	0,15%
DESCRIPCIÓN DEL BIEN INMUEBLE	Código de Naturaleza del bien Inmueble	UR	
	Referencia Catastral	2576101YG0627N0657SR	
	Uso	Suelo sin ed.f.	
	Localización	ED MERCADILLO - CABO PALOS 1 Es:3 Pl:00 Pt:15B E/P/P/ 3/00/15B 30370 CARTAGENA (CARTAGENA) (MURCIA)	
FINCA	Localización	ED MERCADILLO - CABO PALOS 1 CARTAGENA (CARTAGENA) (MURCIA)	
	Superficie construida (m ²)		12.687
	Superficie del suelo (m ²)		17.559
COEFICIENTE DE PARTICIPACION	Tipo de finca	Parcela con varios inmuebles (división horizontal)	0,15%
DESCRIPCIÓN DEL BIEN INMUEBLE	Código de Naturaleza del bien Inmueble	UR	
	Referencia Catastral	2576101YG0627N0658DT	
	Uso	Suelo sin ed.f.	
	Localización	ED MERCADILLO - CABO PALOS 1 Es:3 Pl:00 Pt:17B E/P/P/ 3/00/17B 30370 CARTAGENA (CARTAGENA) (MURCIA)	
FINCA	Localización	ED MERCADILLO - CABO PALOS 1 CARTAGENA (CARTAGENA) (MURCIA)	
	Superficie construida (m ²)		12.687
	Superficie del suelo (m ²)		17.559
COEFICIENTE DE PARTICIPACION	Tipo de finca	Parcela con varios inmuebles (división horizontal)	0,15%

COEFICIENTE DE PARTICIPACION				0,15%
DESCRIPCIÓN DEL BIEN INMUEBLE				
	Código de Naturaleza del bien Inmueble	UR		
	Referencia Catastral	2576101YG0627N0659FY		
	Uso	Suelo sin ed.f.		
	Localización	ED MERCADILLO - CABO PALOS 1 Es:3 Pl:00 Pt:19B E/P/P/ 3/00/19B 30370 CARTAGEN (CARTAGENA) (MURCIA)		
FINCA	Localización	ED MERCADILLO - CABO PALOS 1 CARTAGENA (CARTAGENA) (MURCIA)		
	Superficie construida (m ²)		12.687	
	Superficie del suelo (m ²)		17.559	
	Tipo de finca	Parcela con varios inmuebles (división horizontal)		
COEFICIENTE DE PARTICIPACION				0,15%
DESCRIPCIÓN DEL BIEN INMUEBLE				
	Código de Naturaleza del bien Inmueble	UR		
	Referencia Catastral	2576101YG0627N0660SR		
	Uso	Suelo sin ed.f.		
	Localización	ED MERCADILLO - CABO PALOS 1 Es:3 Pl:00 Pt:21B E/P/P/ 3/00/21B 30370 CARTAGEN (CARTAGENA) (MURCIA)		
FINCA	Localización	ED MERCADILLO - CABO PALOS 1 CARTAGENA (CARTAGENA) (MURCIA)		
	Superficie construida (m ²)		12.687	
	Superficie del suelo (m ²)		17.559	
	Tipo de finca	Parcela con varios inmuebles (división horizontal)		
COEFICIENTE DE PARTICIPACION				0,15%
DESCRIPCIÓN DEL BIEN INMUEBLE				
	Código de Naturaleza del bien Inmueble	UR		
	Referencia Catastral	2576101YG0627N0661DT		
	Uso	Suelo sin ed.f.		
	Localización	ED MERCADILLO - CABO PALOS 1 Es:3 Pl:00 Pt:23B E/P/P/ 3/00/23B 30370 CARTAGEN (CARTAGENA) (MURCIA)		
FINCA	Localización	ED MERCADILLO - CABO PALOS 1 CARTAGENA (CARTAGENA) (MURCIA)		
	Superficie construida (m ²)		12.687	
	Superficie del suelo (m ²)		17.559	
	Tipo de finca	Parcela con varios inmuebles (división horizontal)		
COEFICIENTE DE PARTICIPACION				0,15%
DESCRIPCIÓN DEL BIEN INMUEBLE				
	Código de Naturaleza del bien Inmueble	UR		
	Referencia Catastral	2576101YG0627N0662FY		
	Uso	Suelo sin ed.f.		
	Localización	ED MERCADILLO - CABO PALOS 1 Es:3 Pl:00 Pt:25B E/P/P/ 3/00/25B 30370 CARTAGEN (CARTAGENA) (MURCIA)		
FINCA	Localización	ED MERCADILLO - CABO PALOS 1 CARTAGENA (CARTAGENA) (MURCIA)		
	Superficie construida (m ²)		12.687	
	Superficie del suelo (m ²)		17.559	
	Tipo de finca	Parcela con varios inmuebles (división horizontal)		
COEFICIENTE DE PARTICIPACION				0,15%
DESCRIPCIÓN DEL BIEN INMUEBLE				
	Código de Naturaleza del bien Inmueble	UR		
	Referencia Catastral	2576101YG0627N0663GU		
	Uso	Suelo sin ed.f.		
	Localización	ED MERCADILLO - CABO PALOS 1 Es:3 Pl:00 Pt:27B E/P/P/ 3/00/27B 30370 CARTAGEN (CARTAGENA) (MURCIA)		
FINCA	Localización	ED MERCADILLO - CABO PALOS 1 CARTAGENA (CARTAGENA) (MURCIA)		
	Superficie construida (m ²)		12.687	
	Superficie del suelo (m ²)		17.559	
	Tipo de finca	Parcela con varios inmuebles (división horizontal)		
COEFICIENTE DE PARTICIPACION				0,15%
DESCRIPCIÓN DEL BIEN INMUEBLE				
	Código de Naturaleza del bien Inmueble	UR		
	Referencia Catastral	2576101YG0627N0664HI		
	Uso	Suelo sin ed.f.		
	Localización	ED MERCADILLO - CABO PALOS 1 Es:3 Pl:00 Pt:29B E/P/P/ 3/00/29B 30370 CARTAGEN (CARTAGENA) (MURCIA)		
FINCA	Localización	ED MERCADILLO - CABO PALOS 1 CARTAGENA (CARTAGENA) (MURCIA)		
	Superficie construida (m ²)		12.687	
	Superficie del suelo (m ²)		17.559	
	Tipo de finca	Parcela con varios inmuebles (división horizontal)		
COEFICIENTE DE PARTICIPACION				0,15%
DESCRIPCIÓN DEL BIEN INMUEBLE				
	Código de Naturaleza del bien Inmueble	UR		
	Referencia Catastral	2576101YG0627N0665JO		
	Uso	Suelo sin ed.f.		
	Localización	ED MERCADILLO - CABO PALOS 1 Es:3 Pl:00 Pt:31B E/P/P/ 3/00/31B 30370 CARTAGEN (CARTAGENA) (MURCIA)		
FINCA	Localización	ED MERCADILLO - CABO PALOS 1 CARTAGENA (CARTAGENA) (MURCIA)		
	Superficie construida (m ²)		12.687	
	Superficie del suelo (m ²)		17.559	
	Tipo de finca	Parcela con varios inmuebles (división horizontal)		
COEFICIENTE DE PARTICIPACION				0,15%
DESCRIPCIÓN DEL BIEN INMUEBLE				
	Código de Naturaleza del bien Inmueble	UR		
	Referencia Catastral	2576101YG0627N0666KP		
	Uso	Suelo sin ed.f.		

	Localización:	ED MERCADILLO - CABO PALOS 1 Es:3 Pl:00 Pt:35B E/P/P/ 3/00/35B 30370 CARTAGENA (CARTAGENA) (MURCIA)	
FINCA	Localización:	ED MERCADILLO - CABO PALOS 1 CARTAGENA (CARTAGENA) (MURCIA)	
	Superficie construida (m ²)		12.687
	Superficie del suelo (m ²)		17.559
COEFICIENTE DE PARTICIPACION	Tipo de finca:	Parcela con varios inmuebles (división horizontal)	0,15%
DESCRIPCIÓN DEL BIEN INMUEBLE	Código de Naturaleza del bien Inmueble	UR	
	Referencia Catastral	2576101YG0627N0667LA	
	Uso	Suelo sin edf. ED MERCADILLO - CABO PALOS 1 Es:3 Pl:00 Pt:35B E/P/P/ 3/00/35B 30370 CARTAGENA (CARTAGENA) (MURCIA)	
FINCA	Localización:	ED MERCADILLO - CABO PALOS 1 CARTAGENA (CARTAGENA) (MURCIA)	
	Localización:	ED MERCADILLO - CABO PALOS 1 CARTAGENA (CARTAGENA) (MURCIA)	
	Superficie construida (m ²)		12.687
	Superficie del suelo (m ²)		17.559
COEFICIENTE DE PARTICIPACION	Tipo de finca:	Parcela con varios inmuebles (división horizontal)	0,15%
DESCRIPCIÓN DEL BIEN INMUEBLE	Código de Naturaleza del bien Inmueble	UR	
	Referencia Catastral	2576101YG0627N0668BS	
	Uso	Suelo sin edf. ED MERCADILLO - CABO PALOS 1 Es:3 Pl:00 Pt:2C E/P/P/ 3/00/2C 30370 CARTAGENA (CARTAGENA) (MURCIA)	
FINCA	Localización:	ED MERCADILLO - CABO PALOS 1 CARTAGENA (CARTAGENA) (MURCIA)	
	Localización:	ED MERCADILLO - CABO PALOS 1 CARTAGENA (CARTAGENA) (MURCIA)	
	Superficie construida (m ²)		12.687
	Superficie del suelo (m ²)		17.559
COEFICIENTE DE PARTICIPACION	Tipo de finca:	Parcela con varios inmuebles (división horizontal)	0,15%
DESCRIPCIÓN DEL BIEN INMUEBLE	Código de Naturaleza del bien Inmueble	UR	
	Referencia Catastral	2576101YG0627N0669ZD	
	Uso	Suelo sin edf. ED MERCADILLO - CABO PALOS 1 Es:3 Pl:00 Pt:4C E/P/P/ 3/00/4C 30370 CARTAGENA (CARTAGENA) (MURCIA)	
FINCA	Localización:	ED MERCADILLO - CABO PALOS 1 CARTAGENA (CARTAGENA) (MURCIA)	
	Localización:	ED MERCADILLO - CABO PALOS 1 CARTAGENA (CARTAGENA) (MURCIA)	
	Superficie construida (m ²)		12.687
	Superficie del suelo (m ²)		17.559
COEFICIENTE DE PARTICIPACION	Tipo de finca:	Parcela con varios inmuebles (división horizontal)	0,15%
DESCRIPCIÓN DEL BIEN INMUEBLE	Código de Naturaleza del bien Inmueble	UR	
	Referencia Catastral	2576101YG0627N0670LA	
	Uso	Suelo sin edf. ED MERCADILLO - CABO PALOS 1 Es:3 Pl:00 Pt:6C E/P/P/ 3/00/6C 30370 CARTAGENA (CARTAGENA) (MURCIA)	
FINCA	Localización:	ED MERCADILLO - CABO PALOS 1 CARTAGENA (CARTAGENA) (MURCIA)	
	Localización:	ED MERCADILLO - CABO PALOS 1 CARTAGENA (CARTAGENA) (MURCIA)	
	Superficie construida (m ²)		12.687
	Superficie del suelo (m ²)		17.559
COEFICIENTE DE PARTICIPACION	Tipo de finca:	Parcela con varios inmuebles (división horizontal)	0,15%
DESCRIPCIÓN DEL BIEN INMUEBLE	Código de Naturaleza del bien Inmueble	UR	
	Referencia Catastral	2576101YG0627N0671BS	
	Uso	Suelo sin edf. ED MERCADILLO - CABO PALOS 1 Es:3 Pl:00 Pt:8C E/P/P/ 3/00/8C 30370 CARTAGENA (CARTAGENA) (MURCIA)	
FINCA	Localización:	ED MERCADILLO - CABO PALOS 1 CARTAGENA (CARTAGENA) (MURCIA)	
	Localización:	ED MERCADILLO - CABO PALOS 1 CARTAGENA (CARTAGENA) (MURCIA)	
	Superficie construida (m ²)		12.687
	Superficie del suelo (m ²)		17.559
COEFICIENTE DE PARTICIPACION	Tipo de finca:	Parcela con varios inmuebles (división horizontal)	0,15%
DESCRIPCIÓN DEL BIEN INMUEBLE	Código de Naturaleza del bien Inmueble	UR	
	Referencia Catastral	2576101YG0627N0672ZD	
	Uso	Suelo sin edf. ED MERCADILLO - CABO PALOS 1 Es:3 Pl:00 Pt:10C E/P/P/ 3/00/10C 30370 CARTAGENA (CARTAGENA) (MURCIA)	
FINCA	Localización:	ED MERCADILLO - CABO PALOS 1 CARTAGENA (CARTAGENA) (MURCIA)	
	Localización:	ED MERCADILLO - CABO PALOS 1 CARTAGENA (CARTAGENA) (MURCIA)	
	Superficie construida (m ²)		12.687
	Superficie del suelo (m ²)		17.559
COEFICIENTE DE PARTICIPACION	Tipo de finca:	Parcela con varios inmuebles (división horizontal)	0,15%
DESCRIPCIÓN DEL BIEN INMUEBLE	Código de Naturaleza del bien Inmueble	UR	
	Referencia Catastral	2576101YG0627N0673XF	
	Uso	Suelo sin edf. ED MERCADILLO - CABO PALOS 1 Es:3 Pl:00 Pt:12C E/P/P/ 3/00/12C 30370 CARTAGENA (CARTAGENA) (MURCIA)	
FINCA	Localización:	ED MERCADILLO - CABO PALOS 1 CARTAGENA (CARTAGENA) (MURCIA)	
	Localización:	ED MERCADILLO - CABO PALOS 1 CARTAGENA (CARTAGENA) (MURCIA)	
	Superficie construida (m ²)		12.687
	Superficie del suelo (m ²)		17.559
COEFICIENTE DE PARTICIPACION	Tipo de finca:	Parcela con varios inmuebles (división horizontal)	0,15%

COEFICIENTE DE PARTICIPACION					0,15%
DESCRIPCIÓN DEL BIEN INMUEBLE					
	Código de Naturaleza del bien Inmueble	UR			
	Referencia Catastral	2576101YG0627N0674MG			
	Uso	Suelo sin edf.			
	Localización	ED MERCADILLO - CABO PALOS 1 Es:3 Pl:00 Pt:14C E/P/P/ 3/00/14C 30370 CARTAGEN/ (CARTAGENA) (MURCIA)			
FINCA	Localización	ED MERCADILLO - CABO PALOS 1 CARTAGENA (CARTAGENA) (MURCIA)			
	Superficie construida (m ²)			12.687	
	Superficie del suelo (m ²)			17.559	
	Tipo de finca	Parcela con varios inmuebles (división horizontal)			
COEFICIENTE DE PARTICIPACION					0,15%
DESCRIPCIÓN DEL BIEN INMUEBLE					
	Código de Naturaleza del bien Inmueble	UR			
	Referencia Catastral	2576101YG0627N0675QH			
	Uso	Suelo sin edf.			
	Localización	ED MERCADILLO - CABO PALOS 1 Es:3 Pl:00 Pt:16C E/P/P/ 3/00/16C 30370 CARTAGEN/ (CARTAGENA) (MURCIA)			
FINCA	Localización	ED MERCADILLO - CABO PALOS 1 CARTAGENA (CARTAGENA) (MURCIA)			
	Superficie construida (m ²)			12.687	
	Superficie del suelo (m ²)			17.559	
	Tipo de finca	Parcela con varios inmuebles (división horizontal)			
COEFICIENTE DE PARTICIPACION					0,15%
DESCRIPCIÓN DEL BIEN INMUEBLE					
	Código de Naturaleza del bien Inmueble	UR			
	Referencia Catastral	2576101YG0627N0676WJ			
	Uso	Suelo sin edf.			
	Localización	ED MERCADILLO - CABO PALOS 1 Es:3 Pl:00 Pt:18C E/P/P/ 3/00/18C 30370 CARTAGEN/ (CARTAGENA) (MURCIA)			
FINCA	Localización	ED MERCADILLO - CABO PALOS 1 CARTAGENA (CARTAGENA) (MURCIA)			
	Superficie construida (m ²)			12.687	
	Superficie del suelo (m ²)			17.559	
	Tipo de finca	Parcela con varios inmuebles (división horizontal)			
COEFICIENTE DE PARTICIPACION					0,15%
DESCRIPCIÓN DEL BIEN INMUEBLE					
	Código de Naturaleza del bien Inmueble	UR			
	Referencia Catastral	2576101YG0627N0677EK			
	Uso	Suelo sin edf.			
	Localización	ED MERCADILLO - CABO PALOS 1 Es:3 Pl:00 Pt:20C E/P/P/ 3/00/20C 30370 CARTAGEN/ (CARTAGENA) (MURCIA)			
FINCA	Localización	ED MERCADILLO - CABO PALOS 1 CARTAGENA (CARTAGENA) (MURCIA)			
	Superficie construida (m ²)			12.687	
	Superficie del suelo (m ²)			17.559	
	Tipo de finca	Parcela con varios inmuebles (división horizontal)			
COEFICIENTE DE PARTICIPACION					0,15%
DESCRIPCIÓN DEL BIEN INMUEBLE					
	Código de Naturaleza del bien Inmueble	UR			
	Referencia Catastral	2576101YG0627N0678RL			
	Uso	Suelo sin edf.			
	Localización	ED MERCADILLO - CABO PALOS 1 Es:3 Pl:00 Pt:22C E/P/P/ 3/00/22C 30370 CARTAGEN/ (CARTAGENA) (MURCIA)			
FINCA	Localización	ED MERCADILLO - CABO PALOS 1 CARTAGENA (CARTAGENA) (MURCIA)			
	Superficie construida (m ²)			12.687	
	Superficie del suelo (m ²)			17.559	
	Tipo de finca	Parcela con varios inmuebles (división horizontal)			
COEFICIENTE DE PARTICIPACION					0,15%
DESCRIPCIÓN DEL BIEN INMUEBLE					
	Código de Naturaleza del bien Inmueble	UR			
	Referencia Catastral	2576101YG0627N0679TB			
	Uso	Suelo sin edf.			
	Localización	ED MERCADILLO - CABO PALOS 1 Es:3 Pl:00 Pt:24C E/P/P/ 3/00/24C 30370 CARTAGEN/ (CARTAGENA) (MURCIA)			
FINCA	Localización	ED MERCADILLO - CABO PALOS 1 CARTAGENA (CARTAGENA) (MURCIA)			
	Superficie construida (m ²)			12.687	
	Superficie del suelo (m ²)			17.559	
	Tipo de finca	Parcela con varios inmuebles (división horizontal)			
COEFICIENTE DE PARTICIPACION					0,15%
DESCRIPCIÓN DEL BIEN INMUEBLE					
	Código de Naturaleza del bien Inmueble	UR			
	Referencia Catastral	2576101YG0627N0680EK			
	Uso	Suelo sin edf.			
	Localización	ED MERCADILLO - CABO PALOS 1 Es:3 Pl:00 Pt:26C E/P/P/ 3/00/26C 30370 CARTAGEN/ (CARTAGENA) (MURCIA)			
FINCA	Localización	ED MERCADILLO - CABO PALOS 1 CARTAGENA (CARTAGENA) (MURCIA)			
	Superficie construida (m ²)			12.687	
	Superficie del suelo (m ²)			17.559	
	Tipo de finca	Parcela con varios inmuebles (división horizontal)			
COEFICIENTE DE PARTICIPACION					0,15%
DESCRIPCIÓN DEL BIEN INMUEBLE					
	Código de Naturaleza del bien Inmueble	UR			
	Referencia Catastral	2576101YG0627N0681RL			
	Uso	Suelo sin edf.			

	Localización	ED MERCADILLO - CABO PALOS 1 Es:3 Pl:00 Pl:28C E/P/P/ 3/00/28C 30370 CARTAGENA (CARTAGENA) (MURCIA)	
FINCA	Localización	ED MERCADILLO - CABO PALOS 1 CARTAGENA (CARTAGENA) (MURCIA)	
	Superficie construida (m ²)		12.687
	Superficie del suelo (m ²)		17.559
COEFICIENTE DE PARTICIPACION	Tipo de finca	Parcela con varios inmuebles (división horizontal)	0,15%
DESCRIPCIÓN DEL BIEN INMUEBLE	Código de Naturaleza del bien Inmueble	UR	
	Referencia Catastral	2576101YG0627N0682TB	
	Uso	Suelo sin ed.f.	
	Localización	ED MERCADILLO - CABO PALOS 1 Es:3 Pl:00 Pl:30C E/P/P/ 3/00/30C 30370 CARTAGENA (CARTAGENA) (MURCIA)	
FINCA	Localización	ED MERCADILLO - CABO PALOS 1 CARTAGENA (CARTAGENA) (MURCIA)	
	Superficie construida (m ²)		12.687
	Superficie del suelo (m ²)		17.559
COEFICIENTE DE PARTICIPACION	Tipo de finca	Parcela con varios inmuebles (división horizontal)	0,15%
DESCRIPCIÓN DEL BIEN INMUEBLE	Código de Naturaleza del bien Inmueble	UR	
	Referencia Catastral	2576101YG0627N0683YZ	
	Uso	Suelo sin ed.f.	
	Localización	ED MERCADILLO - CABO PALOS 1 Es:3 Pl:00 Pl:32C E/P/P/ 3/00/32C 30370 CARTAGENA (CARTAGENA) (MURCIA)	
FINCA	Localización	ED MERCADILLO - CABO PALOS 1 CARTAGENA (CARTAGENA) (MURCIA)	
	Superficie construida (m ²)		12.687
	Superficie del suelo (m ²)		17.559
COEFICIENTE DE PARTICIPACION	Tipo de finca	Parcela con varios inmuebles (división horizontal)	0,15%
DESCRIPCIÓN DEL BIEN INMUEBLE	Código de Naturaleza del bien Inmueble	UR	
	Referencia Catastral	2576101YG0627N0684UX	
	Uso	Suelo sin ed.f.	
	Localización	ED MERCADILLO - CABO PALOS 1 Es:3 Pl:00 Pl:34C E/P/P/ 3/00/34C 30370 CARTAGENA (CARTAGENA) (MURCIA)	
FINCA	Localización	ED MERCADILLO - CABO PALOS 1 CARTAGENA (CARTAGENA) (MURCIA)	
	Superficie construida (m ²)		12.687
	Superficie del suelo (m ²)		17.559
COEFICIENTE DE PARTICIPACION	Tipo de finca	Parcela con varios inmuebles (división horizontal)	0,15%
DESCRIPCIÓN DEL BIEN INMUEBLE	Código de Naturaleza del bien Inmueble	UR	
	Referencia Catastral	2576101YG0627N0685IM	
	Uso	Suelo sin ed.f.	
	Localización	ED MERCADILLO - CABO PALOS 1 Es:3 Pl:00 Pl:36C E/P/P/ 3/00/36C 30370 CARTAGENA (CARTAGENA) (MURCIA)	
FINCA	Localización	ED MERCADILLO - CABO PALOS 1 CARTAGENA (CARTAGENA) (MURCIA)	
	Superficie construida (m ²)		12.687
	Superficie del suelo (m ²)		17.559
COEFICIENTE DE PARTICIPACION	Tipo de finca	Parcela con varios Inmuebles (división horizontal)	0,15%
DESCRIPCIÓN DEL BIEN INMUEBLE	Código de Naturaleza del bien Inmueble	UR	
	Referencia Catastral	2576101YG0627N0686OQ	
	Uso	Suelo sin ed.f.	
	Localización	ED MERCADILLO - CABO PALOS 1 Es:3 Pl:00 Pl:37C E/P/P/ 3/00/37C 30370 CARTAGENA (CARTAGENA) (MURCIA)	
FINCA	Localización	ED MERCADILLO - CABO PALOS 1 CARTAGENA (CARTAGENA) (MURCIA)	
	Superficie construida (m ²)		12.687
	Superficie del suelo (m ²)		17.559
COEFICIENTE DE PARTICIPACION	Tipo de finca	Parcela con varios inmuebles (división horizontal)	0,15%
DESCRIPCIÓN DEL BIEN INMUEBLE	Código de Naturaleza del bien Inmueble	UR	
	Referencia Catastral	2576101YG0627N0687PW	
	Uso	Suelo sin ed.f.	
	Localización	ED MERCADILLO - CABO PALOS 1 Es:3 Pl:00 Pl:1C E/P/P/ 3/00/1C 30370 CARTAGENA (CARTAGENA) (MURCIA)	
FINCA	Localización	ED MERCADILLO - CABO PALOS 1 CARTAGENA (CARTAGENA) (MURCIA)	
	Superficie construida (m ²)		12.687
	Superficie del suelo (m ²)		17.559
COEFICIENTE DE PARTICIPACION	Tipo de finca	Parcela con varios Inmuebles (división horizontal)	0,15%
DESCRIPCIÓN DEL BIEN INMUEBLE	Código de Naturaleza del bien Inmueble	UR	
	Referencia Catastral	2576101YG0627N0688AE	
	Uso	Suelo sin ed.f.	
	Localización	ED MERCADILLO - CABO PALOS 1 Es:3 Pl:00 Pl:3C E/P/P/ 3/00/3C 30370 CARTAGENA (CARTAGENA) (MURCIA)	
FINCA	Localización	ED MERCADILLO - CABO PALOS 1 CARTAGENA (CARTAGENA) (MURCIA)	
	Superficie construida (m ²)		12.687
	Superficie del suelo (m ²)		17.559
COEFICIENTE DE PARTICIPACION	Tipo de finca	Parcela con varios inmuebles (división horizontal)	0,15%

COEFICIENTE DE PARTICIPACION					0,15%
DESCRIPCIÓN DEL BIEN INMUEBLE					
	Código de Naturaleza del bien Inmueble	UR			
	Referencia Catastral	2576101YG0627N0689SR			
	Uso	Suelo sin ed.f. ED MERCADILLO - CABO PALOS 1 Es:3 Pl:00 Pl:5C E/P/P/ 3/00/5C 30370 CARTAGEN/ (CARTAGENA) (MURCIA)			
	Localización				
FINCA	Localización	ED MERCADILLO - CABO PALOS 1 CARTAGENA (CARTAGENA) (MURCIA)			
	Superficie construida (m ²)			12.687	
	Superficie del suelo (m ²)			17.559	
	Tipo de finca	Parcela con varios inmuebles (división horizontal)			
COEFICIENTE DE PARTICIPACION					0,15%
DESCRIPCIÓN DEL BIEN INMUEBLE					
	Código de Naturaleza del bien Inmueble	UR			
	Referencia Catastral	2576101YG0627N0690PW			
	Uso	Suelo sin ed.f. ED MERCADILLO - CABO PALOS 1 Es:3 Pl:00 Pl:7C E/P/P/ 3/00/7C 30370 CARTAGEN/ (CARTAGENA) (MURCIA)			
	Localización				
FINCA	Localización	ED MERCADILLO - CABO PALOS 1 CARTAGENA (CARTAGENA) (MURCIA)			
	Superficie construida (m ²)			12.687	
	Superficie del suelo (m ²)			17.559	
	Tipo de finca	Parcela con varios inmuebles (división horizontal)			
COEFICIENTE DE PARTICIPACION					0,15%
DESCRIPCIÓN DEL BIEN INMUEBLE					
	Código de Naturaleza del bien Inmueble	UR			
	Referencia Catastral	2576101YG0627N0691AE			
	Uso	Suelo sin ed.f. ED MERCADILLO - CABO PALOS 1 Es:3 Pl:00 Pl:9C E/P/P/ 3/00/9C 30370 CARTAGEN/ (CARTAGENA) (MURCIA)			
	Localización				
FINCA	Localización	ED MERCADILLO - CABO PALOS 1 CARTAGENA (CARTAGENA) (MURCIA)			
	Superficie construida (m ²)			12.687	
	Superficie del suelo (m ²)			17.559	
	Tipo de finca	Parcela con varios inmuebles (división horizontal)			
COEFICIENTE DE PARTICIPACION					0,15%
DESCRIPCIÓN DEL BIEN INMUEBLE					
	Código de Naturaleza del bien Inmueble	UR			
	Referencia Catastral	2576101YG0627N0692SR			
	Uso	Suelo sin ed.f. ED MERCADILLO - CABO PALOS 1 Es:3 Pl:00 Pl:11C E/P/P/ 3/00/11C 30370 CARTAGEN/ (CARTAGENA) (MURCIA)			
	Localización				
FINCA	Localización	ED MERCADILLO - CABO PALOS 1 CARTAGENA (CARTAGENA) (MURCIA)			
	Superficie construida (m ²)			12.687	
	Superficie del suelo (m ²)			17.559	
	Tipo de finca	Parcela con varios inmuebles (división horizontal)			
COEFICIENTE DE PARTICIPACION					0,15%
DESCRIPCIÓN DEL BIEN INMUEBLE					
	Código de Naturaleza del bien Inmueble	UR			
	Referencia Catastral	2576101YG0627N0693DT			
	Uso	Suelo sin ed.f. ED MERCADILLO - CABO PALOS 1 Es:3 Pl:00 Pl:13C E/P/P/ 3/00/13C 30370 CARTAGEN/ (CARTAGENA) (MURCIA)			
	Localización				
FINCA	Localización	ED MERCADILLO - CABO PALOS 1 CARTAGENA (CARTAGENA) (MURCIA)			
	Superficie construida (m ²)			12.687	
	Superficie del suelo (m ²)			17.559	
	Tipo de finca	Parcela con varios inmuebles (división horizontal)			
COEFICIENTE DE PARTICIPACION					0,15%
DESCRIPCIÓN DEL BIEN INMUEBLE					
	Código de Naturaleza del bien Inmueble	UR			
	Referencia Catastral	2576101YG0627N0694FY			
	Uso	Suelo sin ed.f. ED MERCADILLO - CABO PALOS 1 Es:3 Pl:00 Pl:15C E/P/P/ 3/00/15C 30370 CARTAGEN/ (CARTAGENA) (MURCIA)			
	Localización				
FINCA	Localización	ED MERCADILLO - CABO PALOS 1 CARTAGENA (CARTAGENA) (MURCIA)			
	Superficie construida (m ²)			12.687	
	Superficie del suelo (m ²)			17.559	
	Tipo de finca	Parcela con varios inmuebles (división horizontal)			
COEFICIENTE DE PARTICIPACION					0,15%
DESCRIPCIÓN DEL BIEN INMUEBLE					
	Código de Naturaleza del bien Inmueble	UR			
	Referencia Catastral	2576101YG0627N0695GU			
	Uso	Suelo sin ed.f. ED MERCADILLO - CABO PALOS 1 Es:3 Pl:00 Pl:17C E/P/P/ 3/00/17C 30370 CARTAGEN/ (CARTAGENA) (MURCIA)			
	Localización				
FINCA	Localización	ED MERCADILLO - CABO PALOS 1 CARTAGENA (CARTAGENA) (MURCIA)			
	Superficie construida (m ²)			12.687	
	Superficie del suelo (m ²)			17.559	
	Tipo de finca	Parcela con varios inmuebles (división horizontal)			
COEFICIENTE DE PARTICIPACION					0,15%
DESCRIPCIÓN DEL BIEN INMUEBLE					
	Código de Naturaleza del bien Inmueble	UR			
	Referencia Catastral	2576101YG0627N0696HI			
	Uso	Suelo sin ed.f.			

FINCA	Localización	ED MERCADILLO - CABO PALOS 1 Es:3 Pl:00 Pt:19C E/P/P/ 3/00/19C 30370 CARTAGENA (CARTAGENA) (MURCIA)	
	Localización	ED MERCADILLO - CABO PALOS 1 CARTAGENA (CARTAGENA) (MURCIA)	
	Superficie construida (m ²)		12.687
	Superficie del suelo (m ²)		17.559
COEFICIENTE DE PARTICIPACION	Tipo de finca	Parcela con varios inmuebles (division horizontal)	0,15%
DESCRIPCIÓN DEL BIEN INMUEBLE	Código de Naturaleza del bien Inmueble	UR	
	Referencia Catastral	2576101YG0627N0697JO	
	Uso	Suelo sin ed.f.	
	Localización	ED MERCADILLO - CABO PALOS 1 Es:3 Pl:00 Pt:21C E/P/P/ 3/00/21C 30370 CARTAGENA (CARTAGENA) (MURCIA)	
FINCA	Localización	ED MERCADILLO - CABO PALOS 1 CARTAGENA (CARTAGENA) (MURCIA)	
	Superficie construida (m ²)		12.687
	Superficie del suelo (m ²)		17.559
COEFICIENTE DE PARTICIPACION	Tipo de finca	Parcela con varios inmuebles (division horizontal)	0,15%
DESCRIPCIÓN DEL BIEN INMUEBLE	Código de Naturaleza del bien Inmueble	UR	
	Referencia Catastral	2576101YG0627N0698KP	
	Uso	Suelo sin ed.f.	
	Localización	ED MERCADILLO - CABO PALOS 1 Es:3 Pl:00 Pt:23C E/P/P/ 3/00/23C 30370 CARTAGENA (CARTAGENA) (MURCIA)	
FINCA	Localización	ED MERCADILLO - CABO PALOS 1 CARTAGENA (CARTAGENA) (MURCIA)	
	Superficie construida (m ²)		12.687
	Superficie del suelo (m ²)		17.559
COEFICIENTE DE PARTICIPACION	Tipo de finca	Parcela con varios inmuebles (division horizontal)	0,15%
DESCRIPCIÓN DEL BIEN INMUEBLE	Código de Naturaleza del bien Inmueble	UR	
	Referencia Catastral	2576101YG0627N0699LA	
	Uso	Suelo sin ed.f.	
	Localización	ED MERCADILLO - CABO PALOS 1 Es:3 Pl:00 Pt:25C E/P/P/ 3/00/25C 30370 CARTAGENA (CARTAGENA) (MURCIA)	
FINCA	Localización	ED MERCADILLO - CABO PALOS 1 CARTAGENA (CARTAGENA) (MURCIA)	
	Superficie construida (m ²)		12.687
	Superficie del suelo (m ²)		17.559
COEFICIENTE DE PARTICIPACION	Tipo de finca	Parcela con varios inmuebles (division horizontal)	0,15%
DESCRIPCIÓN DEL BIEN INMUEBLE	Código de Naturaleza del bien Inmueble	UR	
	Referencia Catastral	2576101YG0627N0700LA	
	Uso	Suelo sin ed.f.	
	Localización	ED MERCADILLO - CABO PALOS 1 Es:3 Pl:00 Pt:27C E/P/P/ 3/00/27C 30370 CARTAGENA (CARTAGENA) (MURCIA)	
FINCA	Localización	ED MERCADILLO - CABO PALOS 1 CARTAGENA (CARTAGENA) (MURCIA)	
	Superficie construida (m ²)		12.687
	Superficie del suelo (m ²)		17.559
COEFICIENTE DE PARTICIPACION	Tipo de finca	Parcela con varios inmuebles (division horizontal)	0,15%
DESCRIPCIÓN DEL BIEN INMUEBLE	Código de Naturaleza del bien Inmueble	UR	
	Referencia Catastral	2576101YG0627N0701BS	
	Uso	Suelo sin ed.f.	
	Localización	ED MERCADILLO - CABO PALOS 1 Es:3 Pl:00 Pt:29C E/P/P/ 3/00/29C 30370 CARTAGENA (CARTAGENA) (MURCIA)	
FINCA	Localización	ED MERCADILLO - CABO PALOS 1 CARTAGENA (CARTAGENA) (MURCIA)	
	Superficie construida (m ²)		12.687
	Superficie del suelo (m ²)		17.559
COEFICIENTE DE PARTICIPACION	Tipo de finca	Parcela con varios inmuebles (division horizontal)	0,15%
DESCRIPCIÓN DEL BIEN INMUEBLE	Código de Naturaleza del bien Inmueble	UR	
	Referencia Catastral	2576101YG0627N07022D	
	Uso	Suelo sin ed.f.	
	Localización	ED MERCADILLO - CABO PALOS 1 Es:3 Pl:00 Pt:31C E/P/P/ 3/00/31C 30370 CARTAGENA (CARTAGENA) (MURCIA)	
FINCA	Localización	ED MERCADILLO - CABO PALOS 1 CARTAGENA (CARTAGENA) (MURCIA)	
	Superficie construida (m ²)		12.687
	Superficie del suelo (m ²)		17.559
COEFICIENTE DE PARTICIPACION	Tipo de finca	Parcela con varios inmuebles (division horizontal)	0,15%
DESCRIPCIÓN DEL BIEN INMUEBLE	Código de Naturaleza del bien Inmueble	UR	
	Referencia Catastral	2576101YG0627N0703XF	
	Uso	Suelo sin ed.f.	
	Localización	ED MERCADILLO - CABO PALOS 1 Es:3 Pl:00 Pt:33C E/P/P/ 3/00/33C 30370 CARTAGENA (CARTAGENA) (MURCIA)	
FINCA	Localización	ED MERCADILLO - CABO PALOS 1 CARTAGENA (CARTAGENA) (MURCIA)	
	Superficie construida (m ²)		12.687
	Superficie del suelo (m ²)		17.559
COEFICIENTE DE PARTICIPACION	Tipo de finca	Parcela con varios inmuebles (division horizontal)	0,15%

COEFICIENTE DE PARTICIPACION					0,15%
DESCRIPCIÓN DEL BIEN INMUEBLE					
	Código de Naturaleza del bien Inmueble	UR			
	Referencia Catastral	2576101YG0627N0704MG			
	Uso	Suelo sin ed.f.			
	Localización	ED MERCADILLO - CABO PALOS 1 Es:3 Pl:00 Pt:35C E/P/P/ 3/00/35C 30370 CARTAGEN/ (CARTAGENA) (MURCIA)			
FINCA	Localización	ED MERCADILLO - CABO PALOS 1 CARTAGENA (CARTAGENA) (MURCIA)			
	Superficie construida (m ²)			12.687	
	Superficie del suelo (m ²)			17.559	
	Tipo de finca	Parcela con varios inmuebles (division horizontal)			
COEFICIENTE DE PARTICIPACION					0,15%
DESCRIPCIÓN DEL BIEN INMUEBLE					
	Código de Naturaleza del bien Inmueble	UR			
	Referencia Catastral	2576101YG0627N0705QH			
	Uso	Suelo sin ed.f.			
	Localización	ED MERCADILLO - CABO PALOS 1 Es:3 Pl:00 Pt:2D E/P/P/ 3/00/2D 30370 CARTAGEN/ (CARTAGENA) (MURCIA)			
FINCA	Localización	ED MERCADILLO - CABO PALOS 1 CARTAGENA (CARTAGENA) (MURCIA)			
	Superficie construida (m ²)			12.687	
	Superficie del suelo (m ²)			17.559	
	Tipo de finca	Parcela con varios inmuebles (division horizontal)			
COEFICIENTE DE PARTICIPACION					0,15%
DESCRIPCIÓN DEL BIEN INMUEBLE					
	Código de Naturaleza del bien Inmueble	UR			
	Referencia Catastral	2576101YG0627N0706WJ			
	Uso	Suelo sin ed.f.			
	Localización	ED MERCADILLO - CABO PALOS 1 Es:3 Pl:00 Pt:4D E/P/P/ 3/00/4D 30370 CARTAGEN/ (CARTAGENA) (MURCIA)			
FINCA	Localización	ED MERCADILLO - CABO PALOS 1 CARTAGENA (CARTAGENA) (MURCIA)			
	Superficie construida (m ²)			12.687	
	Superficie del suelo (m ²)			17.559	
	Tipo de finca	Parcela con varios inmuebles (division horizontal)			
COEFICIENTE DE PARTICIPACION					0,15%
DESCRIPCIÓN DEL BIEN INMUEBLE					
	Código de Naturaleza del bien Inmueble	UR			
	Referencia Catastral	2576101YG0627N0707EK			
	Uso	Suelo sin ed.f.			
	Localización	ED MERCADILLO - CABO PALOS 1 Es:3 Pl:00 Pt:6D E/P/P/ 3/00/6D 30370 CARTAGEN/ (CARTAGENA) (MURCIA)			
FINCA	Localización	ED MERCADILLO - CABO PALOS 1 CARTAGENA (CARTAGENA) (MURCIA)			
	Superficie construida (m ²)			12.687	
	Superficie del suelo (m ²)			17.559	
	Tipo de finca	Parcela con varios inmuebles (division horizontal)			
COEFICIENTE DE PARTICIPACION					0,15%
DESCRIPCIÓN DEL BIEN INMUEBLE					
	Código de Naturaleza del bien Inmueble	UR			
	Referencia Catastral	2576101YG0627N0708RL			
	Uso	Suelo sin ed.f.			
	Localización	ED MERCADILLO - CABO PALOS 1 Es:3 Pl:00 Pt:8D E/P/P/ 3/00/8D 30370 CARTAGEN/ (CARTAGENA) (MURCIA)			
FINCA	Localización	ED MERCADILLO - CABO PALOS 1 CARTAGENA (CARTAGENA) (MURCIA)			
	Superficie construida (m ²)			12.687	
	Superficie del suelo (m ²)			17.559	
	Tipo de finca	Parcela con varios inmuebles (division horizontal)			
COEFICIENTE DE PARTICIPACION					0,15%
DESCRIPCIÓN DEL BIEN INMUEBLE					
	Código de Naturaleza del bien Inmueble	UR			
	Referencia Catastral	2576101YG0627N0709TB			
	Uso	Suelo sin ed.f.			
	Localización	ED MERCADILLO - CABO PALOS 1 Es:3 Pl:00 Pt:10D E/P/P/ 3/00/10D 30370 CARTAGEN/ (CARTAGENA) (MURCIA)			
FINCA	Localización	ED MERCADILLO - CABO PALOS 1 CARTAGENA (CARTAGENA) (MURCIA)			
	Superficie construida (m ²)			12.687	
	Superficie del suelo (m ²)			17.559	
	Tipo de finca	Parcela con varios inmuebles (division horizontal)			
COEFICIENTE DE PARTICIPACION					0,15%
DESCRIPCIÓN DEL BIEN INMUEBLE					
	Código de Naturaleza del bien Inmueble	UR			
	Referencia Catastral	2576101YG0627N0710EK			
	Uso	Suelo sin ed.f.			
	Localización	ED MERCADILLO - CABO PALOS 1 Es:3 Pl:00 Pt:12D E/P/P/ 3/00/12D 30370 CARTAGEN/ (CARTAGENA) (MURCIA)			
FINCA	Localización	ED MERCADILLO - CABO PALOS 1 CARTAGENA (CARTAGENA) (MURCIA)			
	Superficie construida (m ²)			12.687	
	Superficie del suelo (m ²)			17.559	
	Tipo de finca	Parcela con varios inmuebles (division horizontal)			
COEFICIENTE DE PARTICIPACION					0,15%
DESCRIPCIÓN DEL BIEN INMUEBLE					
	Código de Naturaleza del bien Inmueble	UR			
	Referencia Catastral	2576101YG0627N0711RL			
	Uso	Suelo sin ed.f.			

FINCA	Localización	ED MERCADILLO - CABO PALOS 1 Es:3 Pl:00 Pt:14D E/P/P/ 3/00/14D 3U37U CARTAGENA (CARTAGENA) (MURCIA)	
	Localización	ED MERCADILLO - CABO PALOS 1 CARTAGENA (CARTAGENA) (MURCIA)	
	Superficie construida (m ²)		12.687
	Superficie del suelo (m ²)		17.559
COEFICIENTE DE PARTICIPACION	Tipo de finca	Parcela con varios inmuebles (división horizontal)	0,15%
DESCRIPCIÓN DEL BIEN INMUEBLE	Código de Naturaleza del bien Inmueble	UR	
	Referencia Catastral	2576101YG0627N0712TB	
	Uso	Suelo sin ed.f.	
	Localización	ED MERCADILLO - CABO PALOS 1 Es:3 Pl:00 Pt:16D E/P/P/ 3/00/16D 3U37U CARTAGENA (CARTAGENA) (MURCIA)	
FINCA	Localización	ED MERCADILLO - CABO PALOS 1 CARTAGENA (CARTAGENA) (MURCIA)	
	Superficie construida (m ²)		12.687
	Superficie del suelo (m ²)		17.559
COEFICIENTE DE PARTICIPACION	Tipo de finca	Parcela con varios inmuebles (división horizontal)	0,15%
DESCRIPCIÓN DEL BIEN INMUEBLE	Código de Naturaleza del bien Inmueble	UR	
	Referencia Catastral	2576101YG0627N0713YZ	
	Uso	Suelo sin ed.f.	
	Localización	ED MERCADILLO - CABO PALOS 1 Es:3 Pl:00 Pt:18D E/P/P/ 3/00/18D 3U37U CARTAGENA (CARTAGENA) (MURCIA)	
FINCA	Localización	ED MERCADILLO - CABO PALOS 1 CARTAGENA (CARTAGENA) (MURCIA)	
	Superficie construida (m ²)		12.687
	Superficie del suelo (m ²)		17.559
COEFICIENTE DE PARTICIPACION	Tipo de finca	Parcela con varios inmuebles (división horizontal)	0,15%
DESCRIPCIÓN DEL BIEN INMUEBLE	Código de Naturaleza del bien Inmueble	UR	
	Referencia Catastral	2576101YG0627N0714UX	
	Uso	Suelo sin ed.f.	
	Localización	ED MERCADILLO - CABO PALOS 1 Es:3 Pl:00 Pt:20D E/P/P/ 3/00/20D 3U37U CARTAGENA (CARTAGENA) (MURCIA)	
FINCA	Localización	ED MERCADILLO - CABO PALOS 1 CARTAGENA (CARTAGENA) (MURCIA)	
	Superficie construida (m ²)		12.687
	Superficie del suelo (m ²)		17.559
COEFICIENTE DE PARTICIPACION	Tipo de finca	Parcela con varios inmuebles (división horizontal)	0,15%
DESCRIPCIÓN DEL BIEN INMUEBLE	Código de Naturaleza del bien Inmueble	UR	
	Referencia Catastral	2576101YG0627N0715IM	
	Uso	Suelo sin ed.f.	
	Localización	ED MERCADILLO - CABO PALOS 1 Es:3 Pl:00 Pt:22D E/P/P/ 3/00/22D 3U37U CARTAGENA (CARTAGENA) (MURCIA)	
FINCA	Localización	ED MERCADILLO - CABO PALOS 1 CARTAGENA (CARTAGENA) (MURCIA)	
	Superficie construida (m ²)		12.687
	Superficie del suelo (m ²)		17.559
COEFICIENTE DE PARTICIPACION	Tipo de finca	Parcela con varios inmuebles (división horizontal)	0,15%
DESCRIPCIÓN DEL BIEN INMUEBLE	Código de Naturaleza del bien Inmueble	UR	
	Referencia Catastral	2576101YG0627N0716OQ	
	Uso	Suelo sin ed.f.	
	Localización	ED MERCADILLO - CABO PALOS 1 Es:3 Pl:00 Pt:24D E/P/P/ 3/00/24D 3U37U CARTAGENA (CARTAGENA) (MURCIA)	
FINCA	Localización	ED MERCADILLO - CABO PALOS 1 CARTAGENA (CARTAGENA) (MURCIA)	
	Superficie construida (m ²)		12.687
	Superficie del suelo (m ²)		17.559
COEFICIENTE DE PARTICIPACION	Tipo de finca	Parcela con varios inmuebles (división horizontal)	0,15%
DESCRIPCIÓN DEL BIEN INMUEBLE	Código de Naturaleza del bien Inmueble	UR	
	Referencia Catastral	2576101YG0627N0717PW	
	Uso	Suelo sin ed.f.	
	Localización	ED MERCADILLO - CABO PALOS 1 Es:3 Pl:00 Pt:26D E/P/P/ 3/00/26D 3U37U CARTAGENA (CARTAGENA) (MURCIA)	
FINCA	Localización	ED MERCADILLO - CABO PALOS 1 CARTAGENA (CARTAGENA) (MURCIA)	
	Superficie construida (m ²)		12.687
	Superficie del suelo (m ²)		17.559
COEFICIENTE DE PARTICIPACION	Tipo de finca	Parcela con varios inmuebles (división horizontal)	0,15%
DESCRIPCIÓN DEL BIEN INMUEBLE	Código de Naturaleza del bien Inmueble	UR	
	Referencia Catastral	2576101YG0627N0718AE	
	Uso	Suelo sin ed.f.	
	Localización	ED MERCADILLO - CABO PALOS 1 Es:3 Pl:00 Pt:28D E/P/P/ 3/00/28D 3U37U CARTAGENA (CARTAGENA) (MURCIA)	
FINCA	Localización	ED MERCADILLO - CABO PALOS 1 CARTAGENA (CARTAGENA) (MURCIA)	
	Superficie construida (m ²)		12.687
	Superficie del suelo (m ²)		17.559
COEFICIENTE DE PARTICIPACION	Tipo de finca	Parcela con varios inmuebles (división horizontal)	0,15%

COEFICIENTE DE PARTICIPACION					0,15%
DESCRIPCIÓN DEL BIEN INMUEBLE					
	Código de Naturaleza del bien Inmueble	UR			
	Referencia Catastral	2576101YG0627N0719SR			
	Uso	Suelo sin edf.			
	Localización	ED MERCADILLO - CABO PALOS 1 Es:3 Pl:00 Pt:30D E/P/P/ 3/00/30D 30370 CARTAGEN/ (CARTAGENA) (MURCIA)			
FINCA					
	Localización	ED MERCADILLO - CABO PALOS 1 CARTAGENA (CARTAGENA) (MURCIA)			
	Superficie construida (m ²)			12.687	
	Superficie del suelo (m ²)			17.559	
	Tipo de finca	Parcela con varios inmuebles (división horizontal)			
COEFICIENTE DE PARTICIPACION					0,15%
DESCRIPCIÓN DEL BIEN INMUEBLE					
	Código de Naturaleza del bien Inmueble	UR			
	Referencia Catastral	2576101YG0627N0720PW			
	Uso	Suelo sin edf.			
	Localización	ED MERCADILLO - CABO PALOS 1 Es:3 Pl:00 Pt:32D E/P/P/ 3/00/32D 30370 CARTAGEN/ (CARTAGENA) (MURCIA)			
FINCA					
	Localización	ED MERCADILLO - CABO PALOS 1 CARTAGENA (CARTAGENA) (MURCIA)			
	Superficie construida (m ²)			12.687	
	Superficie del suelo (m ²)			17.559	
	Tipo de finca	Parcela con varios inmuebles (división horizontal)			
COEFICIENTE DE PARTICIPACION					0,15%
DESCRIPCIÓN DEL BIEN INMUEBLE					
	Código de Naturaleza del bien Inmueble	UR			
	Referencia Catastral	2576101YG0627N0721AE			
	Uso	Suelo sin edf.			
	Localización	ED MERCADILLO - CABO PALOS 1 Es:3 Pl:00 Pt:34D E/P/P/ 3/00/34D 30370 CARTAGEN/ (CARTAGENA) (MURCIA)			
FINCA					
	Localización	ED MERCADILLO - CABO PALOS 1 CARTAGENA (CARTAGENA) (MURCIA)			
	Superficie construida (m ²)			12.687	
	Superficie del suelo (m ²)			17.559	
	Tipo de finca	Parcela con varios inmuebles (división horizontal)			
COEFICIENTE DE PARTICIPACION					0,15%
DESCRIPCIÓN DEL BIEN INMUEBLE					
	Código de Naturaleza del bien Inmueble	UR			
	Referencia Catastral	2576101YG0627N0722SR			
	Uso	Suelo sin edf.			
	Localización	ED MERCADILLO - CABO PALOS 1 Es:3 Pl:00 Pt:36D E/P/P/ 3/00/36D 30370 CARTAGEN/ (CARTAGENA) (MURCIA)			
FINCA					
	Localización	ED MERCADILLO - CABO PALOS 1 CARTAGENA (CARTAGENA) (MURCIA)			
	Superficie construida (m ²)			12.687	
	Superficie del suelo (m ²)			17.559	
	Tipo de finca	Parcela con varios inmuebles (división horizontal)			
COEFICIENTE DE PARTICIPACION					0,15%
DESCRIPCIÓN DEL BIEN INMUEBLE					
	Código de Naturaleza del bien Inmueble	UR			
	Referencia Catastral	2576101YG0627N0723DT			
	Uso	Suelo sin edf.			
	Localización	ED MERCADILLO - CABO PALOS 1 Es:3 Pl:00 Pt:1D E/P/P/ 3/00/1D 30370 CARTAGEN/ (CARTAGENA) (MURCIA)			
FINCA					
	Localización	ED MERCADILLO - CABO PALOS 1 CARTAGENA (CARTAGENA) (MURCIA)			
	Superficie construida (m ²)			12.687	
	Superficie del suelo (m ²)			17.559	
	Tipo de finca	Parcela con varios inmuebles (división horizontal)			
COEFICIENTE DE PARTICIPACION					0,15%
DESCRIPCIÓN DEL BIEN INMUEBLE					
	Código de Naturaleza del bien Inmueble	UR			
	Referencia Catastral	2576101YG0627N0724FY			
	Uso	Suelo sin edf.			
	Localización	ED MERCADILLO - CABO PALOS 1 Es:3 Pl:00 Pt:3D E/P/P/ 3/00/3D 30370 CARTAGEN/ (CARTAGENA) (MURCIA)			
FINCA					
	Localización	ED MERCADILLO - CABO PALOS 1 CARTAGENA (CARTAGENA) (MURCIA)			
	Superficie construida (m ²)			12.687	
	Superficie del suelo (m ²)			17.559	
	Tipo de finca	Parcela con varios inmuebles (división horizontal)			
COEFICIENTE DE PARTICIPACION					0,15%
DESCRIPCIÓN DEL BIEN INMUEBLE					
	Código de Naturaleza del bien Inmueble	UR			
	Referencia Catastral	2576101YG0627N0725GU			
	Uso	Suelo sin edf.			
	Localización	ED MERCADILLO - CABO PALOS 1 Es:3 Pl:00 Pt:5D E/P/P/ 3/00/5D 30370 CARTAGEN/ (CARTAGENA) (MURCIA)			
FINCA					
	Localización	ED MERCADILLO - CABO PALOS 1 CARTAGENA (CARTAGENA) (MURCIA)			
	Superficie construida (m ²)			12.687	
	Superficie del suelo (m ²)			17.559	
	Tipo de finca	Parcela con varios inmuebles (división horizontal)			
COEFICIENTE DE PARTICIPACION					0,15%
DESCRIPCIÓN DEL BIEN INMUEBLE					
	Código de Naturaleza del bien Inmueble	UR			
	Referencia Catastral	2576101YG0627N0726HI			
	Uso	Suelo sin edf.			

FINCA	Localización	ED MERCADILLO - CABO PALOS 1 Es:3 Pl:00 Pt:10 E/P/P/P/ 3/00/10 30370 CARTAGENA (CARTAGENA) (MURCIA)	
	Localización	ED MERCADILLO - CABO PALOS 1 CARTAGENA (CARTAGENA) (MURCIA)	
	Superficie construida (m ²)		12.687
	Superficie del suelo (m ²)		17.559
COEFICIENTE DE PARTICIPACION	Tipo de finca	Parcela con varios inmuebles (división horizontal)	0,15%
DESCRIPCIÓN DEL BIEN INMUEBLE	Código de Naturaleza del bien Inmueble	UR	
	Referencia Catastral	2576101YG0627N0727JO	
	Uso	Suelo sin edf.	
	Localización	ED MERCADILLO - CABO PALOS 1 Es:3 Pl:00 Pt:90 E/P/P/P/ 3/00/90 30370 CARTAGENA (CARTAGENA) (MURCIA)	
FINCA	Localización	ED MERCADILLO - CABO PALOS 1 CARTAGENA (CARTAGENA) (MURCIA)	
	Superficie construida (m ²)		12.687
	Superficie del suelo (m ²)		17.559
COEFICIENTE DE PARTICIPACION	Tipo de finca	Parcela con varios inmuebles (división horizontal)	0,15%
DESCRIPCIÓN DEL BIEN INMUEBLE	Código de Naturaleza del bien Inmueble	UR	
	Referencia Catastral	2576101YG0627N0728KP	
	Uso	Suelo sin edf.	
	Localización	ED MERCADILLO - CABO PALOS 1 Es:3 Pl:00 Pt:110 E/P/P/P/ 3/00/110 30370 CARTAGENA (CARTAGENA) (MURCIA)	
FINCA	Localización	ED MERCADILLO - CABO PALOS 1 CARTAGENA (CARTAGENA) (MURCIA)	
	Superficie construida (m ²)		12.687
	Superficie del suelo (m ²)		17.559
COEFICIENTE DE PARTICIPACION	Tipo de finca	Parcela con varios inmuebles (división horizontal)	0,15%
DESCRIPCIÓN DEL BIEN INMUEBLE	Código de Naturaleza del bien Inmueble	UR	
	Referencia Catastral	2576101YG0627N0729LA	
	Uso	Suelo sin edf.	
	Localización	ED MERCADILLO - CABO PALOS 1 Es:3 Pl:00 Pt:130 E/P/P/P/ 3/00/130 30370 CARTAGENA (CARTAGENA) (MURCIA)	
FINCA	Localización	ED MERCADILLO - CABO PALOS 1 CARTAGENA (CARTAGENA) (MURCIA)	
	Superficie construida (m ²)		12.687
	Superficie del suelo (m ²)		17.559
COEFICIENTE DE PARTICIPACION	Tipo de finca	Parcela con varios inmuebles (división horizontal)	0,15%
DESCRIPCIÓN DEL BIEN INMUEBLE	Código de Naturaleza del bien Inmueble	UR	
	Referencia Catastral	2576101YG0627N0730JO	
	Uso	Suelo sin edf.	
	Localización	ED MERCADILLO - CABO PALOS 1 Es:3 Pl:00 Pt:150 E/P/P/P/ 3/00/150 30370 CARTAGENA (CARTAGENA) (MURCIA)	
FINCA	Localización	ED MERCADILLO - CABO PALOS 1 CARTAGENA (CARTAGENA) (MURCIA)	
	Superficie construida (m ²)		12.687
	Superficie del suelo (m ²)		17.559
COEFICIENTE DE PARTICIPACION	Tipo de finca	Parcela con varios inmuebles (división horizontal)	0,15%
DESCRIPCIÓN DEL BIEN INMUEBLE	Código de Naturaleza del bien Inmueble	UR	
	Referencia Catastral	2576101YG0627N0731KP	
	Uso	Suelo sin edf.	
	Localización	ED MERCADILLO - CABO PALOS 1 Es:3 Pl:00 Pt:170 E/P/P/P/ 3/00/170 30370 CARTAGENA (CARTAGENA) (MURCIA)	
FINCA	Localización	ED MERCADILLO - CABO PALOS 1 CARTAGENA (CARTAGENA) (MURCIA)	
	Superficie construida (m ²)		12.687
	Superficie del suelo (m ²)		17.559
COEFICIENTE DE PARTICIPACION	Tipo de finca	Parcela con varios inmuebles (división horizontal)	0,15%
DESCRIPCIÓN DEL BIEN INMUEBLE	Código de Naturaleza del bien Inmueble	UR	
	Referencia Catastral	2576101YG0627N0732LA	
	Uso	Suelo sin edf.	
	Localización	ED MERCADILLO - CABO PALOS 1 Es:3 Pl:00 Pt:190 E/P/P/P/ 3/00/190 30370 CARTAGENA (CARTAGENA) (MURCIA)	
FINCA	Localización	ED MERCADILLO - CABO PALOS 1 CARTAGENA (CARTAGENA) (MURCIA)	
	Superficie construida (m ²)		12.687
	Superficie del suelo (m ²)		17.559
COEFICIENTE DE PARTICIPACION	Tipo de finca	Parcela con varios inmuebles (división horizontal)	0,15%
DESCRIPCIÓN DEL BIEN INMUEBLE	Código de Naturaleza del bien Inmueble	UR	
	Referencia Catastral	2576101YG0627N0733BS	
	Uso	Suelo sin edf.	
	Localización	ED MERCADILLO - CABO PALOS 1 Es:3 Pl:00 Pt:210 E/P/P/P/ 3/00/210 30370 CARTAGENA (CARTAGENA) (MURCIA)	
FINCA	Localización	ED MERCADILLO - CABO PALOS 1 CARTAGENA (CARTAGENA) (MURCIA)	
	Superficie construida (m ²)		12.687
	Superficie del suelo (m ²)		17.559
COEFICIENTE DE PARTICIPACION	Tipo de finca	Parcela con varios inmuebles (división horizontal)	0,15%

COEFICIENTE DE PARTICIPACION		0,15%
DESCRIPCIÓN DEL BIEN INMUEBLE		
	Código de Naturaleza del bien Inmueble	UR
	Referencia Catastral	2576101YG0627N0734ZD
	Uso	Suelo sin ed.f.
	Localización	ED MERCADILLO - CABO PALOS 1 Es:3 Pl:00 Pl:23D E/P/P/ 3/00/23D 30370 CARTAGEN/ (CARTAGENA) (MURCIA)
FINCA	Localización	ED MERCADILLO - CABO PALOS 1 CARTAGENA (CARTAGENA) (MURCIA)
	Superficie construida (m ²)	12.687
	Superficie del suelo (m ²)	17.559
	Tipo de finca	Parcela con varios inmuebles (división horizontal)
COEFICIENTE DE PARTICIPACION		0,15%
DESCRIPCIÓN DEL BIEN INMUEBLE		
	Código de Naturaleza del bien Inmueble	UR
	Referencia Catastral	2576101YG0627N0735XF
	Uso	Suelo sin ed.f.
	Localización	ED MERCADILLO - CABO PALOS 1 Es:4 Pl:00 Pl:25D E/P/P/ 3/00/25D 30370 CARTAGEN/ (CARTAGENA) (MURCIA)
FINCA	Localización	ED MERCADILLO - CABO PALOS 1 CARTAGENA (CARTAGENA) (MURCIA)
	Superficie construida (m ²)	12.687
	Superficie del suelo (m ²)	17.559
	Tipo de finca	Parcela con varios inmuebles (división horizontal)
COEFICIENTE DE PARTICIPACION		0,15%
DESCRIPCIÓN DEL BIEN INMUEBLE		
	Código de Naturaleza del bien Inmueble	UR
	Referencia Catastral	2576101YG0627N0736MG
	Uso	Suelo sin ed.f.
	Localización	ED MERCADILLO - CABO PALOS 1 Es:3 Pl:00 Pl:27D E/P/P/ 3/00/27D 30370 CARTAGEN/ (CARTAGENA) (MURCIA)
FINCA	Localización	ED MERCADILLO - CABO PALOS 1 CARTAGENA (CARTAGENA) (MURCIA)
	Superficie construida (m ²)	12.687
	Superficie del suelo (m ²)	17.559
	Tipo de finca	Parcela con varios inmuebles (división horizontal)
COEFICIENTE DE PARTICIPACION		0,15%
DESCRIPCIÓN DEL BIEN INMUEBLE		
	Código de Naturaleza del bien Inmueble	UR
	Referencia Catastral	2576101YG0627N0737QH
	Uso	Suelo sin ed.f.
	Localización	ED MERCADILLO - CABO PALOS 1 Es:3 Pl:00 Pl:29D E/P/P/ 3/00/29D 30370 CARTAGEN/ (CARTAGENA) (MURCIA)
FINCA	Localización	ED MERCADILLO - CABO PALOS 1 CARTAGENA (CARTAGENA) (MURCIA)
	Superficie construida (m ²)	12.687
	Superficie del suelo (m ²)	17.559
	Tipo de finca	Parcela con varios inmuebles (división horizontal)
COEFICIENTE DE PARTICIPACION		0,15%
DESCRIPCIÓN DEL BIEN INMUEBLE		
	Código de Naturaleza del bien Inmueble	UR
	Referencia Catastral	2576101YG0627N0738WJ
	Uso	Suelo sin ed.f.
	Localización	ED MERCADILLO - CABO PALOS 1 Es:3 Pl:00 Pl:31D E/P/P/ 3/00/31D 30370 CARTAGEN/ (CARTAGENA) (MURCIA)
FINCA	Localización	ED MERCADILLO - CABO PALOS 1 CARTAGENA (CARTAGENA) (MURCIA)
	Superficie construida (m ²)	12.687
	Superficie del suelo (m ²)	17.559
	Tipo de finca	Parcela con varios inmuebles (división horizontal)
COEFICIENTE DE PARTICIPACION		0,15%
DESCRIPCIÓN DEL BIEN INMUEBLE		
	Código de Naturaleza del bien Inmueble	UR
	Referencia Catastral	2576101YG0627N0739EK
	Uso	Suelo sin ed.f.
	Localización	ED MERCADILLO - CABO PALOS 1 Es:3 Pl:00 Pl:33D E/P/P/ 3/00/33D 30370 CARTAGEN/ (CARTAGENA) (MURCIA)
FINCA	Localización	ED MERCADILLO - CABO PALOS 1 CARTAGENA (CARTAGENA) (MURCIA)
	Superficie construida (m ²)	12.687
	Superficie del suelo (m ²)	17.559
	Tipo de finca	Parcela con varios inmuebles (división horizontal)
COEFICIENTE DE PARTICIPACION		0,15%
DESCRIPCIÓN DEL BIEN INMUEBLE		
	Código de Naturaleza del bien Inmueble	UR
	Referencia Catastral	2576101YG0627N0740QH
	Uso	Suelo sin ed.f.
	Localización	ED MERCADILLO - CABO PALOS 1 Es:3 Pl:00 Pl:35D E/P/P/ 3/00/35D 30370 CARTAGEN/ (CARTAGENA) (MURCIA)
FINCA	Localización	ED MERCADILLO - CABO PALOS 1 CARTAGENA (CARTAGENA) (MURCIA)
	Superficie construida (m ²)	12.687
	Superficie del suelo (m ²)	17.559
	Tipo de finca	Parcela con varios inmuebles (división horizontal)
COEFICIENTE DE PARTICIPACION		0,15%
DESCRIPCIÓN DEL BIEN INMUEBLE		
	Código de Naturaleza del bien Inmueble	UR
	Referencia Catastral	2576101YG0627N0741WJ
	Uso	Suelo sin ed.f.

FINCA	Localización	ED MERCADILLO - CABO PALOS 1 Es:3 Pl:00 Pt:1E E/P/P/ 3/U/1E 30370 CARTAGENA (CARTAGENA) (MURCIA)	
	Localización	ED MERCADILLO - CABO PALOS 1 CARTAGENA (CARTAGENA) (MURCIA)	
	Superficie construida (m ²)		12.687
	Superficie del suelo (m ²)		17.559
COEFICIENTE DE PARTICIPACION	Tipo de finca	Parcela con varios inmuebles (división horizontal)	0,15%
DESCRIPCIÓN DEL BIEN INMUEBLE	Código de Naturaleza del bien Inmueble	UR	
	Referencia Catastral	2576101YG0627N0742EK	
	Uso	Suelo sin ed.f. ED MERCADILLO - CABO PALOS 1 Es:3 Pl:00 Pt:2E E/P/P/ 3/U/2E 30370 CARTAGENA (CARTAGENA) (MURCIA)	
FINCA	Localización	ED MERCADILLO - CABO PALOS 1 CARTAGENA (CARTAGENA) (MURCIA)	
	Localización	ED MERCADILLO - CABO PALOS 1 CARTAGENA (CARTAGENA) (MURCIA)	
	Superficie construida (m ²)		12.687
	Superficie del suelo (m ²)		17.559
COEFICIENTE DE PARTICIPACION	Tipo de finca	Parcela con varios inmuebles (división horizontal)	0,15%
DESCRIPCIÓN DEL BIEN INMUEBLE	Código de Naturaleza del bien Inmueble	UR	
	Referencia Catastral	2576101YG0627N0743RL	
	Uso	Suelo sin ed.f. ED MERCADILLO - CABO PALOS 1 Es:3 Pl:00 Pt:3E E/P/P/ 3/U/3E 30370 CARTAGENA (CARTAGENA) (MURCIA)	
FINCA	Localización	ED MERCADILLO - CABO PALOS 1 CARTAGENA (CARTAGENA) (MURCIA)	
	Localización	ED MERCADILLO - CABO PALOS 1 CARTAGENA (CARTAGENA) (MURCIA)	
	Superficie construida (m ²)		12.687
	Superficie del suelo (m ²)		17.559
COEFICIENTE DE PARTICIPACION	Tipo de finca	Parcela con varios inmuebles (división horizontal)	0,15%
DESCRIPCIÓN DEL BIEN INMUEBLE	Código de Naturaleza del bien Inmueble	UR	
	Referencia Catastral	2576101YG0627N0744TB	
	Uso	Suelo sin ed.f. ED MERCADILLO - CABO PALOS 1 Es:3 Pl:00 Pt:4E E/P/P/ 3/U/4E 30370 CARTAGENA (CARTAGENA) (MURCIA)	
FINCA	Localización	ED MERCADILLO - CABO PALOS 1 CARTAGENA (CARTAGENA) (MURCIA)	
	Localización	ED MERCADILLO - CABO PALOS 1 CARTAGENA (CARTAGENA) (MURCIA)	
	Superficie construida (m ²)		12.687
	Superficie del suelo (m ²)		17.559
COEFICIENTE DE PARTICIPACION	Tipo de finca	Parcela con varios inmuebles (división horizontal)	0,15%
DESCRIPCIÓN DEL BIEN INMUEBLE	Código de Naturaleza del bien Inmueble	UR	
	Referencia Catastral	2576101YG0627N0745YZ	
	Uso	Suelo sin ed.f. ED MERCADILLO - CABO PALOS 1 Es:3 Pl:00 Pt:5E E/P/P/ 3/U/5E 30370 CARTAGENA (CARTAGENA) (MURCIA)	
FINCA	Localización	ED MERCADILLO - CABO PALOS 1 CARTAGENA (CARTAGENA) (MURCIA)	
	Localización	ED MERCADILLO - CABO PALOS 1 CARTAGENA (CARTAGENA) (MURCIA)	
	Superficie construida (m ²)		12.687
	Superficie del suelo (m ²)		17.559
COEFICIENTE DE PARTICIPACION	Tipo de finca	Parcela con varios inmuebles (división horizontal)	0,15%
DESCRIPCIÓN DEL BIEN INMUEBLE	Código de Naturaleza del bien Inmueble	UR	
	Referencia Catastral	2576101YG0627N0746UX	
	Uso	Suelo sin ed.f. ED MERCADILLO - CABO PALOS 1 Es:3 Pl:00 Pt:6E E/P/P/ 3/U/6E 30370 CARTAGENA (CARTAGENA) (MURCIA)	
FINCA	Localización	ED MERCADILLO - CABO PALOS 1 CARTAGENA (CARTAGENA) (MURCIA)	
	Localización	ED MERCADILLO - CABO PALOS 1 CARTAGENA (CARTAGENA) (MURCIA)	
	Superficie construida (m ²)		12.687
	Superficie del suelo (m ²)		17.559
COEFICIENTE DE PARTICIPACION	Tipo de finca	Parcela con varios inmuebles (división horizontal)	0,15%
DESCRIPCIÓN DEL BIEN INMUEBLE	Código de Naturaleza del bien Inmueble	UR	
	Referencia Catastral	2576101YG0627N0747IM	
	Uso	Suelo sin ed.f. ED MERCADILLO - CABO PALOS 1 Es:3 Pl:00 Pt:7E E/P/P/ 3/U/7E 30370 CARTAGENA (CARTAGENA) (MURCIA)	
FINCA	Localización	ED MERCADILLO - CABO PALOS 1 CARTAGENA (CARTAGENA) (MURCIA)	
	Localización	ED MERCADILLO - CABO PALOS 1 CARTAGENA (CARTAGENA) (MURCIA)	
	Superficie construida (m ²)		12.687
	Superficie del suelo (m ²)		17.559
COEFICIENTE DE PARTICIPACION	Tipo de finca	Parcela con varios inmuebles (división horizontal)	0,15%
DESCRIPCIÓN DEL BIEN INMUEBLE	Código de Naturaleza del bien Inmueble	UR	
	Referencia Catastral	2576101YG0627N0748OQ	
	Uso	Suelo sin ed.f. ED MERCADILLO - CABO PALOS 1 Es:3 Pl:00 Pt:8E E/P/P/ 3/U/8E 30370 CARTAGENA (CARTAGENA) (MURCIA)	
FINCA	Localización	ED MERCADILLO - CABO PALOS 1 CARTAGENA (CARTAGENA) (MURCIA)	
	Localización	ED MERCADILLO - CABO PALOS 1 CARTAGENA (CARTAGENA) (MURCIA)	
	Superficie construida (m ²)		12.687
	Superficie del suelo (m ²)		17.559
COEFICIENTE DE PARTICIPACION	Tipo de finca	Parcela con varios inmuebles (división horizontal)	0,15%

COEFICIENTE DE PARTICIPACION				0,15%
DESCRIPCIÓN DEL BIEN INMUEBLE				
	Código de Naturaleza del bien Inmueble	UR		
	Referencia Catastral	2576101YG0627N0749PW		
	Uso	Suelo sin ed.f.		
	Localización	ED MERCADILLO - CABO PALOS 1 Es:3 Pl:00 Pt:9E E/P/P/ 3/00/9E 30370 CARTAGEN (CARTAGENA) (MURCIA)		
FINCA	Localización	ED MERCADILLO - CABO PALOS 1 CARTAGENA (CARTAGENA) (MURCIA)		
	Superficie construida (m ²)		12.687	
	Superficie del suelo (m ²)		17.559	
	Tipo de finca	Parcela con varios inmuebles (división horizontal)		
COEFICIENTE DE PARTICIPACION				0,15%
DESCRIPCIÓN DEL BIEN INMUEBLE				
	Código de Naturaleza del bien Inmueble	UR		
	Referencia Catastral	2576101YG0627N0750IM		
	Uso	Suelo sin ed.f.		
	Localización	ED MERCADILLO - CABO PALOS 1 Es:3 Pl:00 Pt:10E E/P/P/ 3/00/10E 30370 CARTAGEN (CARTAGENA) (MURCIA)		
FINCA	Localización	ED MERCADILLO - CABO PALOS 1 CARTAGENA (CARTAGENA) (MURCIA)		
	Superficie construida (m ²)		12.687	
	Superficie del suelo (m ²)		17.559	
	Tipo de finca	Parcela con varios inmuebles (división horizontal)		
COEFICIENTE DE PARTICIPACION				0,15%
DESCRIPCIÓN DEL BIEN INMUEBLE				
	Código de Naturaleza del bien Inmueble	UR		
	Referencia Catastral	2576101YG0627N0751OQ		
	Uso	Suelo sin ed.f.		
	Localización	ED MERCADILLO - CABO PALOS 1 Es:3 Pl:00 Pt:11E E/P/P/ 3/00/11E 30370 CARTAGEN (CARTAGENA) (MURCIA)		
FINCA	Localización	ED MERCADILLO - CABO PALOS 1 CARTAGENA (CARTAGENA) (MURCIA)		
	Superficie construida (m ²)		12.687	
	Superficie del suelo (m ²)		17.559	
	Tipo de finca	Parcela con varios inmuebles (división horizontal)		
COEFICIENTE DE PARTICIPACION				0,15%
DESCRIPCIÓN DEL BIEN INMUEBLE				
	Código de Naturaleza del bien Inmueble	UR		
	Referencia Catastral	2576101YG0627N0752PW		
	Uso	Suelo sin ed.f.		
	Localización	ED MERCADILLO - CABO PALOS 1 Es:3 Pl:00 Pt:12E E/P/P/ 3/00/12E 30370 CARTAGEN (CARTAGENA) (MURCIA)		
FINCA	Localización	ED MERCADILLO - CABO PALOS 1 CARTAGENA (CARTAGENA) (MURCIA)		
	Superficie construida (m ²)		12.687	
	Superficie del suelo (m ²)		17.559	
	Tipo de finca	Parcela con varios inmuebles (división horizontal)		
COEFICIENTE DE PARTICIPACION				0,15%
DESCRIPCIÓN DEL BIEN INMUEBLE				
	Código de Naturaleza del bien Inmueble	UR		
	Referencia Catastral	2576101YG0627N0753AE		
	Uso	Suelo sin ed.f.		
	Localización	ED MERCADILLO - CABO PALOS 1 Es:3 Pl:00 Pt:13E E/P/P/ 3/00/13E 30370 CARTAGEN (CARTAGENA) (MURCIA)		
FINCA	Localización	ED MERCADILLO - CABO PALOS 1 CARTAGENA (CARTAGENA) (MURCIA)		
	Superficie construida (m ²)		12.687	
	Superficie del suelo (m ²)		17.559	
	Tipo de finca	Parcela con varios inmuebles (división horizontal)		
COEFICIENTE DE PARTICIPACION				0,15%
DESCRIPCIÓN DEL BIEN INMUEBLE				
	Código de Naturaleza del bien Inmueble	UR		
	Referencia Catastral	2576101YG0627N0754SR		
	Uso	Suelo sin ed.f.		
	Localización	ED MERCADILLO - CABO PALOS 1 Es:3 Pl:00 Pt:14E E/P/P/ 3/00/14E 30370 CARTAGEN (CARTAGENA) (MURCIA)		
FINCA	Localización	ED MERCADILLO - CABO PALOS 1 CARTAGENA (CARTAGENA) (MURCIA)		
	Superficie construida (m ²)		12.687	
	Superficie del suelo (m ²)		17.559	
	Tipo de finca	Parcela con varios inmuebles (división horizontal)		
COEFICIENTE DE PARTICIPACION				0,15%
DESCRIPCIÓN DEL BIEN INMUEBLE				
	Código de Naturaleza del bien Inmueble	UR		
	Referencia Catastral	2576101YG0627N0755DT		
	Uso	Suelo sin ed.f.		
	Localización	ED MERCADILLO - CABO PALOS 1 Es:3 Pl:00 Pt:15E E/P/P/ 3/00/15E 30370 CARTAGEN (CARTAGENA) (MURCIA)		
FINCA	Localización	ED MERCADILLO - CABO PALOS 1 CARTAGENA (CARTAGENA) (MURCIA)		
	Superficie construida (m ²)		12.687	
	Superficie del suelo (m ²)		17.559	
	Tipo de finca	Parcela con varios inmuebles (división horizontal)		
COEFICIENTE DE PARTICIPACION				0,15%
DESCRIPCIÓN DEL BIEN INMUEBLE				
	Código de Naturaleza del bien Inmueble	UR		
	Referencia Catastral	2576101YG0627N0756FY		
	Uso	Suelo sin ed.f.		

FINCA	Localización	ED MERCADILLO - CABO PALOS 1 Es:3 Pl:00 Pt:16E E/P/P/ 3/UU/16E 3U3/U CARTAGENA (CARTAGENA) (MURCIA)	
	Localización	ED MERCADILLO - CABO PALOS 1 CARTAGENA (CARTAGENA) (MURCIA)	
	Superficie construida (m ²)		12.687
	Superficie del suelo (m ²)		17.559
	Tipo de finca	Parcela con varios inmuebles (división horizontal)	
COEFICIENTE DE PARTICIPACION			0,15%
DESCRIPCIÓN DEL BIEN INMUEBLE			
	Código de Naturaleza del bien Inmueble	UR	
	Referencia Catastral	2576101YG0627N0757GU	
	Uso	Suelo sin ed.f.	
	Localización	ED MERCADILLO - CABO PALOS 1 Es:3 Pl:00 Pt:17E E/P/P/ 3/UU/17E 3U3/U CARTAGENA (CARTAGENA) (MURCIA)	
FINCA	Localización	ED MERCADILLO - CABO PALOS 1 CARTAGENA (CARTAGENA) (MURCIA)	
	Superficie construida (m ²)		12.687
	Superficie del suelo (m ²)		17.559
	Tipo de finca	Parcela con varios inmuebles (división horizontal)	
COEFICIENTE DE PARTICIPACION			0,15%
DESCRIPCIÓN DEL BIEN INMUEBLE			
	Código de Naturaleza del bien Inmueble	UR	
	Referencia Catastral	2576101YG0627N0756HI	
	Uso	Suelo sin ed.f.	
	Localización	ED MERCADILLO - CABO PALOS 1 Es:3 Pl:00 Pt:16E E/P/P/ 3/UU/16E 3U3/U CARTAGENA (CARTAGENA) (MURCIA)	
FINCA	Localización	ED MERCADILLO - CABO PALOS 1 CARTAGENA (CARTAGENA) (MURCIA)	
	Superficie construida (m ²)		12.687
	Superficie del suelo (m ²)		17.559
	Tipo de finca	Parcela con varios inmuebles (división horizontal)	
COEFICIENTE DE PARTICIPACION			0,15%
DESCRIPCIÓN DEL BIEN INMUEBLE			
	Código de Naturaleza del bien Inmueble	UR	
	Referencia Catastral	2576101YG0627N0759JO	
	Uso	Suelo sin ed.f.	
	Localización	ED MERCADILLO - CABO PALOS 1 Es:3 Pl:00 Pt:08 3/UU/08 3U3/U CARTAGENA (CARTAGENA) (MURCIA)	
FINCA	Localización	ED MERCADILLO - CABO PALOS 1 CARTAGENA (CARTAGENA) (MURCIA)	
	Superficie construida (m ²)		12.687
	Superficie del suelo (m ²)		17.559
	Tipo de finca	Parcela con varios inmuebles (división horizontal)	
COEFICIENTE DE PARTICIPACION			0,15%

ANEXO 6. GARANTÍAS ASEGURADORAS DE LA EJECUCIÓN, COMPROMISOS Y AVALES.

CIEZA, A 14 de Febrero de 2014

EXCELENTISIMO AYUNTAMIENTO DE CARTAGENA
CALLE SAN MIGUEL 8
30201 CARTAGENA

Distinguidos señores:

Nos complace comunicarles que Caixabank, S.A., está dispuesto a avalar a la persona que se indica al pie, hasta la cantidad y por el concepto que se señalan.

La prestación de aval efectivo queda sujeta a la condición suspensiva según la que, por el futuro avalado, se aporten las suficientes garantías que, a criterio exclusivo de Caixabank, S.A., cubran las responsabilidades objeto del aval.

Atentamente,

JAVIER AZNAR MARIN
CIEZA

Datos del aval

Avalado

CERTAIN, S.L.

Beneficiario

EXCELENTISIMO AYUNTAMIENTO DE CARTAGENA

Importe máximo avalado

400.000,00 EUR

Concepto

CONDICION DE URBANIZADOR DE LA UNIDAD ACTUACION
NUMERO 4 CP2 DE CABO DE PALOS.

D. Francisco García Fernández con domicilio en Cieza provincia de Murcia, Avda. Jiménez Castellanos Nº 18-3ª con D.N.I. nº 34824333-X.

D. Antonio García Marín con domicilio en Cieza provincia de Murcia, Calle San Sebastián Nº 1-2º con D.N.I. nº 34824332-D.

Y D. Antonio García Salmerón con domicilio en Cieza Provincia de Murcia, Calle Solidaridad Nº 4-bajo con D.N.I. nº 48400065-S.

Todos ellos en calidad de representantes de la mercantil Certain, S.L. con C.I.F. nº B-30326714 en calidad de Administradores Mancomunados, según escritura de apoderamiento otorgada ante el Notario del Ilustre Colegio de Murcia, D. Antonio Navarro Cremades, en Abaran, Núm. 243/2.013 de su protocolo, e inscrita en el Registro Mercantil de Murcia.

DECLARAN bajo su personal responsabilidad y ante el órgano de contratación:

1º Tener plena aptitud, capacidad jurídica y de obrar y solvencia, cumpliendo las condiciones legalmente establecidas para contratar con la Administración; hallarse al corriente del cumplimiento de las obligaciones tributarias (recibos de alta y estar al corriente del pago, o exento del mismo, del Impuesto sobre Actividades Económicas, la no existencia de deudas con la Administración del Estado, con la Comunidad Autónoma de Murcia) y con la Seguridad Social, impuestas por las disposiciones vigentes.

2º No encontrarse incurso en las prohibiciones para contratar previstas en el artículo 60 del Real Decreto Legislativo 3/2.011 de 14 de noviembre por el que se aprueba el Texto Refundido de la Ley de Contratos del Sector Público.

3º Declaramos bajo nuestra responsabilidad que el Poder reseñado se encuentra en vigor al día de la fecha.

CERTAIN, S.L.
R.R.

Firmado:

Francisco García Fernández.

CERTAIN, S.L.
R.R.

Firmado:

Antonio García Marín.

CERTAIN, S.L.
R.R.

Firmado:

Antonio García Salmerón.

CERTAIN, S.L.
C.I.F. - B - 30.326.714
C/. Paseo, 12 Bajo
30530 C I E Z A (Murcia)

D. Francisco García Fernández con domicilio en Cieza provincia de Murcia, Avda. Jiménez Castellanos Nº 18-3ªA con D.N.I. nº 34824333-X.

D. Antonio García Marín con domicilio en Cieza provincia de Murcia, Calle San Sebastián Nº 1-2º con D.N.I. nº 34824332-D.

Y D. Antonio García Salmerón con domicilio en Cieza Provincia de Murcia, Calle Solidaridad Nº 4-bajo con D.N.I. nº 48400065-S.

Todos ellos en calidad de representantes de la mercantil Certain, S.L. con C.I.F. nº B-30326714 en calidad de Administradores Mancomunados, según escritura de apoderamiento otorgada ante el Notario del Ilustre Colegio de Murcia, D. Antonio Navarro Cremades, en Abaran, Núm. 243/2.013 de su protocolo, e inscrita en el Registro Mercantil de Murcia:

Nos comprometemos a presentar el aval o fianza por cuantía de 10% de los gastos de urbanización previstos para la ejecución de la unidad de actuación nº 4 CP-2 de Cabo de Palos.

Lo que firmamos en Cieza a catorce de Febrero de 2.014.

CERTAIN, S.L.
P.P.

Firmado:

Francisco García Fernández.

CERTAIN, S.L.
P.P.

Firmado:

Antonio García Marín.

CERTAIN, S.L.
P.P.

Firmado:

Antonio García Salmerón.

CERTAIN, S.L.
C.I.F. - B - 30.326.714
C/. Paseo, 12 Bajo
30530 C I E Z A (Murcia)