



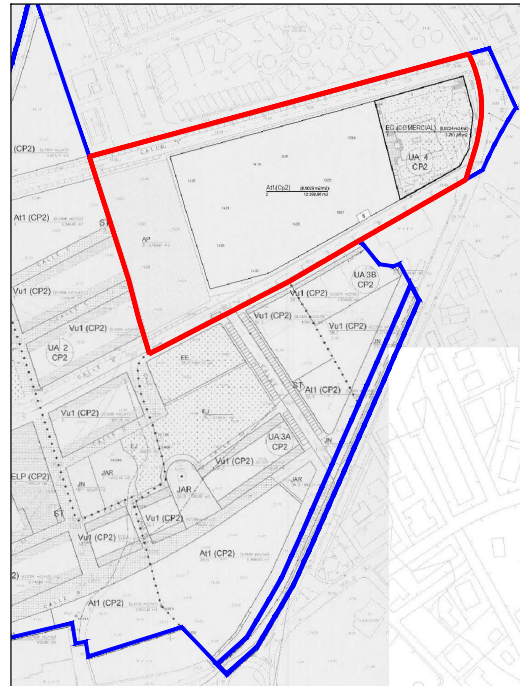
FIRMADO POR

JACINTO MARTINEZ MONCADA
JEFE DEL AREA DE URBANISMO
27/07/2021

CERTAIN, S.L.

ACTUALIZACIÓN DEL
PROGRAMA DE ACTUACIÓN
DE LA UNIDAD DE ACTUACIÓN 4
DEL PLAN PARCIAL CP2, CABO DE
PALOS, CARTAGENA.

SEPTIEMBRE 2020



CMMP ARQUITECTOS



C/ MOLINA DE SEGURA Nº 3 - 4ª PLANTA, 30007 - MURCIA
Teléfono :968-241850
Fax :968-236017 E-mail: cmmp@cmmp.es

MURCIA-ESPAÑA



AYUNTAMIENTO DE CARTAGENA

Código Seguro de Verificación: H2AA CFJC HKTW MDE7 DXRJ

Programa de Actuación UA 4 CP 2 para exposición pública. - SEFYCU 1936890

La comprobación de la autenticidad de este documento y otra información está disponible en <https://cartagena.sedipualba.es/>



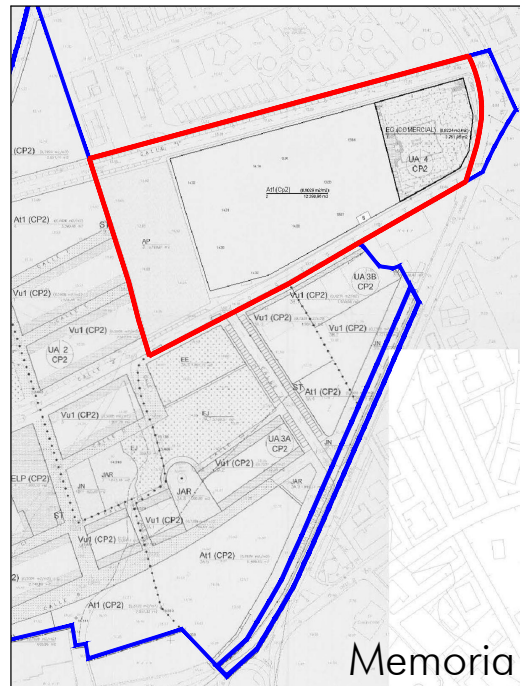
FIRMADO POR

JACINTO MARTINEZ MONCADA
JEFE DEL AREA DE URBANISMO
27/07/2021

CERTAIN, S.L.

ACTUALIZACIÓN DEL
PROGRAMA DE ACTUACIÓN
DE LA UNIDAD DE ACTUACIÓN 4
DEL PLAN PARCIAL CP2, CABO DE
PALOS, CARTAGENA.

SEPTIEMBRE 2020



CMMP ARQUITECTOS



C/ MOLINA DE SEGURA Nº 3 - 4ª PLANTA, 30007 - MURCIA
Teléfono :968-241850
Fax :968-236017 E-mail: cmmp@cmmp.es

MURCIA-ESPAÑA



AYUNTAMIENTO DE CARTAGENA

Código Seguro de Verificación: H2AA CFJC HKTW MDE7 DXRJ

Programa de Actuación UA 4 CP 2 para exposición pública. - SEFYCU 1936890

La comprobación de la autenticidad de este documento y otra información está disponible en <https://cartagena.sedipualba.es/>

Pág. 2 de 125



FIRMADO POR

JACINTO MARTINEZ MONCADA
JEFE DEL AREA DE URBANISMO
27/07/2021

**PROGRAMA DE ACTUACIÓN DE LA UNIDAD DE ACTUACION 4 DEL
PLAN PARCIAL CP2 EN CABO DE PALOS, CARTAGENA**

**AJUSTADO A LAS CONDICIONES DE ACUERDO DE APROBACIÓN
INICIAL DE JGL DE 05.12.2014**

CABO DE PALOS - CARTAGENA

PROMOTOR: CERTAIN, S.L.

REDACTOR: CMMP ARQUITECTOS

CARTAGENA, SEPTIEMBRE 2.020

CMMP ARQUITECTOS, S.L.P.

1





FIRMADO POR

JACINTO MARTINEZ MONCADA
JEFE DEL AREA DE URBANISMO
27/07/2021

ÍNDICE

MEMORIA.-

1. ANTECEDENTES.
2. OBJETO.
3. PLANEAMIENTO DE RANGO SUPERIOR.
4. JUSTIFICACION DEL ÁMBITO DE ACTUACIÓN.
5. IDENTIFICACION DEL PROMOTOR.
6. JUSTIFICACION DEL SISTEMA DE ACTUACIÓN PROPUESTO.
7. ESTIMACION DE LOS GASTOS DE URBANIZACION.
8. PLAZOS PARA LA EJECUCIÓN DE LA ACTUACIÓN.
9. PROGRAMA DE TRABAJO Y DISTRIBUCION DE INVERSIONES
10. GARANTÍAS ASEGURADORAS DE LA ACTUACION.
11. COMPROMISO DE PRESTACION DE AVAL O FIANZA.
12. COMPROMISOS COMPLEMENTARIOS.
13. CONCLUSION.

RELACIÓN DE PLANOS.-

- P01 – DELIMITACIÓN UNIDAD DE ACTUACIÓN
- P02 – ORDENACIÓN DE LA UNIDAD DE ACTUACIÓN
- P03 – ESTRUCTURA DE LA PROPIEDAD DEL SUELO

ANEXOS.-

- ANEXO 1.- ACUERDO DE INICIO DEL PROCEDIMIENTO Y BASES DEL CONCURSO.
- ANEXO 2.- ESCRITURA DE CONSTITUCIÓN DE LA SOCIEDAD.
- ANEXO 3.- ESCRITURA DE ACUERDOS SOCIALES.
- ANEXO 4.- RELACIÓN DE PROPIETARIOS CON IDENTIFICACIÓN REGISTRAL Y DOCUMENTACIÓN REGISTRAL Y CATASTAL.
- ANEXO 5.- RELACIÓN DE PROPIEDADES AGRUPADOS POR PROPIETARIO.
- ANEXO 6.-GARANTIAS ASEGURADORAS DE LA EJECUCIÓN, COMPROMISOS Y AVALES.





FIRMADO POR

JACINTO MARTINEZ MONCADA
JEFE DEL AREA DE URBANISMO
27/07/2021

MEMORIA.-

1.- ANTECEDENTES.

El Centro Comercial "Las Dunas" se ejecutó mediante una actuación puntual al amparo de una declaración de utilidad pública o interés social en un suelo entonces clasificado como urbanizable no programado (Sector CP-2). Tras la autorización de la Administración regional, dicho proyecto obtuvo licencia municipal de obras el 3 de mayo de 1991.

La urbanización se gestionó en su totalidad, de manera que se le cedieron al Ayuntamiento de Cartagena los viales y espacios libres correspondientes, pasando a ser de uso y dominio público, habiendo sido escriturados a favor del Ayuntamiento de Cartagena.

Así mismo se le cedió la titularidad de dos locales ya terminados, actualmente destinados a servicios sociales, que también se registraron con fecha 7 de febrero de 1992, de conformidad con el convenio suscrito con el Ayuntamiento en fecha 6 de septiembre de 1990 y que figura en una de las condiciones impuestas por el Ayuntamiento en la concesión de la licencia de obras.

Posteriormente, con fecha 28 de junio de 2002 el Pleno del Ayuntamiento de Cartagena adopta el Acuerdo de incorporación de los terrenos al proceso urbanizador a solicitud de algunos de los propietarios de terrenos incluidos en el ámbito del PAU. Tras su tramitación municipal, con fecha 19 de septiembre de 2005 la Comunidad Autónoma aprueba definitivamente el PAU.

El Plan Parcial del Sector CP2 fue aprobado inicialmente con fecha 27 de julio de 2004 y definitivamente por el Excmo. Ayuntamiento de Cartagena con fecha 18 de julio de 2006.

En este Plan Parcial, el Centro Comercial "Las Dunas" queda enclavado en la Unidad de Actuación nº 4, sin embargo contempla un cambio de uso de una parte importante de los edificios existentes construidos con uso comercial a hotelero, sin recoger en sus determinaciones las indemnizaciones necesarias por las demoliciones consecuencia de su inadecuación al nuevo uso.

Al mismo tiempo, en la Revisión del Plan General Municipal de Ordenación, esta situación irregular subsiste, ya que estos terrenos ordenados al amparo de licencia, gestionados y edificados, con explotaciones correspondientes a su uso comercial en parte de los mismos, no se incorporan al suelo urbano consolidado





FIRMADO POR

JACINTO MARTINEZ MONCADA
JEFE DEL AREA DE URBANISMO
27/07/2021

sino que se les mantiene en una clasificación de suelo urbanizable sectorizado integrándolo como Unidad de Actuación nº 4 del Sector CP2, del que debiera haber sido segregado y calificado como urbano directo.

Por ello se presentó una alegación en el periodo de exposición pública de la Revisión del PGOU de Cartagena, tras su aprobación inicial. En dicha alegación se solicitó la regularización de la situación del Centro Comercial "Las Dunas", reconociendo el carácter urbano de estos suelos, segregándolos del ámbito del Plan Parcial, pasando a ser clasificados como suelo urbano directo al disponer de los servicios exigidos por la legislación urbanística y por consolidación de la edificación, y así mismo, se mantenga el uso comercial acorde con el ya existente.

Esta alegación fue estimada parcialmente en el sentido de cambiar la ordenanza aplicable al Centro Comercial "Las Dunas", pasando a ser de uso comercial. Y así quedó recogido en la aprobación provisional de la Revisión del PGOU de Cartagena, y por tanto tras la aprobación definitiva de la Revisión del PGOU de Cartagena, la situación jurídica del Centro Comercial "Las Dunas" enclavado en la Unidad de Actuación nº 4 del Plan Parcial CP2 queda de la siguiente manera: se trata de un suelo urbanizable con planeamiento aprobado definitivamente que para obtener la condición de solar requiere de un desarrollo urbanístico vía Proyecto de Reparcelación y Urbanización.

Con fecha 8 de Mayo de 2013, D. José García Fernández en representación de la mercantil "Certain, S.L." como propietaria de más del 25% de la superficie de la Unidad de Actuación solicitó la aplicación del sistema de concertación indirecta para la gestión de la Unidad de Actuación SCP2.4 (antigua UA 4 del Plan Parcial Sector CP2) de Cabo de Palos (Cartagena). En la sesión ordinaria celebrada por la Junta de Gobierno Local el 25 de octubre de 2013, se adoptó Acuerdo de iniciar procedimiento de promoción de la concurrencia entre los propietarios de la Unidad de Actuación para la adjudicación del concurso tendente a obtener la condición de urbanizador, aprobando las bases del concurso, notificando individualmente dichas bases y dicho acuerdo a cada uno de los propietarios de la Unidad, procediendo en lo demás según dispone el art. 179 del Decreto Legislativo, 1/2005, de 10 de junio, por el que se aprueba el Texto Refundido de la Ley del Suelo de la Región de Murcia (en adelante TRLSRM). Dicha acuerdo fue notificado a la mercantil Certain, S.L. con fecha 18 de Diciembre de 2013. (Anexo nº1)

Por último, y dado que el PGOU de Cartagena ha sido anulado, se redacta el presente Programa de Actuación subsanando las referencias al PGOU de 2011, refiriéndolo al PGOU de 1.987 y por tanto a la U4 del Plan Parcial CP2 de Cabo de Palos en Cartagena y a su modificación puntual Nº2.





FIRMADO POR

JACINTO MARTINEZ MONCADA
JEFE DEL AREA DE URBANISMO
27/07/2021

2. OBJETO.

Es objeto del presente documento la redacción del Programa de Actuación de la Unidad de Actuación 4 del Plan Parcial Sector CP2 de Cabo de Palos (Cartagena), de acuerdo con lo previsto en el artículo 198 de la Ley 13/2015, de 30 de marzo, de ordenación territorial y urbanística de la Región de Murcia.

El Programa de Actuación como instrumento de gestión urbanística tiene por objeto establecer las bases técnicas y económicas de esta actuación bajo el sistema de Concertación Indirecta, con el contenido y las determinaciones que se establecen en el artículo 198 de la Ley 13/2015, de 30 de marzo, de ordenación territorial y urbanística de la Región de Murcia.

3. PLANEAMIENTO DE RANGO SUPERIOR.

El planeamiento de rango superior que delimita el ámbito de la Unidad de Actuación 4 del Plan Parcial Sector CP2 y que establece sus condiciones básicas, es el Plan General Municipal de Ordenación de Cartagena, aprobado definitivamente el 9 de abril de 1.987 por el Consejo de Gobierno de la Comunidad Autónoma de Murcia.

Los terrenos en donde se desarrolla esta Unidad de Actuación se encuentran ubicados en la zona del núcleo urbano de Cabo de Palos Murcia situada entre la Autovía de La Manga y la carretera de Cabo de Palos, en el término municipal de Cartagena.

La zonificación que el P.G.M.O. de Cartagena establece para esta Unidad de Actuación 4 del P.P. CP2, incluyendo la modificación puntual nº2, es la siguiente:

UNIDAD	PARCELA	USO	ORDENANZA	SUPERFICIES		APROVECHAMIENTO		
				PARCIAL m2	ACUMULADA m2	INDICE m2/m2	PARCIAL m2	ACUMULADO m2
U.A 4	4.1	COMERCIA	EG(COMER)	3.751,95	3.751,95	0,8224	3.085,64	3.085,64
	4.2	TERCIARIO	At1(CP2)	12.390,96	12.390,96	0,6029	7.471,63	7.471,63
	4.3	ESP LIBRES	AP	5.180,24	5.180,24			
	4.4	SERVICIOS	ST	43,50	43,50			
	VIARIO	VIARIO		7.792,96	7.792,96			
TOTAL U.A 4					29.159,61	0,3620	10.557,27	10.557,27
SISTEMA GENERAL ESPACIOS LIBRES					1.030,93			
TOTAL U.A 4 +SG					30.190,54	0,3496	10.557,27	10.557,27

4. JUSTIFICACION DEL ÁMBITO DE ACTUACIÓN.

El ámbito de actuación de este Programa es la definida y delimitada en la modificación puntual nº2 del Plan Parcial CP2, del PGMO de Cartagena, cuya superficie sujeta a transformación es de **TREINTA MIL CIENTO NOVENTA METROS CON CINCUENTA Y CUATRO CENTIMETROS CUADRADOS (30.190,54 m²)**, de los





FIRMADO POR

JACINTO MARTINEZ MONCADA
JEFE DEL AREA DE URBANISMO
27/07/2021

cuales tiene adscritos 1.030,93 m² del Sistema General de Espacios Libres 116.2, y tiene asignado un aprovechamiento unitario de 0,3496 m²/m², con lo que le corresponde un aprovechamiento de 10.557,27 m²t.

La delimitación de la Unidad de Actuación se refleja en el plano de proyecto P-01 DELIMITACION DE LA UNIDAD DE ACTUACION. PLAN DE ETAPAS, con los siguientes linderos:

- Norte:** Urbanización Los Geranios
- Sur:** Unidades de Actuación nº 3A y 3B del Plan Parcial CP2 y terrenos de la UA 16 de Cabo de Palos
- Oeste:** Unidad de Actuación nº 2 del Plan Parcial CP2.
- Este:** Encuentro de la carretera de Cabo de Palos con la carretera de La Manga

En esta Unidad de Actuación se encuentra el Centro Comercial Las Dunas, un conjunto arquitectónico, en el que predominan las dos alturas, formado por una zona de galería comercial entorno a una plaza cerrada por soportales, que sirve de entrada al conjunto desde el cruce de las carreteras de Cabo de Palos y de La Manga, a partir de ella se desarrolla un peine formado por cuatro líneas de edificación que alterna una y dos plantas, y que a su vez, forman tres calles de servicio peatonal. Estas edificaciones se adentran en la Unidad hasta llegar a una explanada asfaltada que, en la actualidad, se utiliza para el mercado semanal. Todo el perímetro esta ocupado en el subsuelo por un aparcamiento y en superficie todo el tráfico es peatonal. Esta edificación se realizó al amparo de una declaración de Interés Social, y en la actualidad se encuentra en un considerable estado de degradación y abandono, tan solo se utiliza la zona en torno al atrio de la entrada, en la que existen algunos bares y comercios, el resto se encuentra deshabitado.

La ordenación esta condicionada por las preexistencias urbanas, ya que las dos calles laterales al Centro Comercial Las Dunas ya son viales de tráfico rodado de titularidad municipal.

Esta Unidad de Actuación reúne las características exigidas en el artículo 196 de la Ley 13/2015, de 30 de marzo, de ordenación territorial y urbanística de la Región de Murcia, que establece expresamente:

- 1. Las unidades de actuación son ámbitos delimitados en el planeamiento o mediante procedimiento específico, en suelo urbano y suelo urbanizable, para su ejecución integrada y completa, que aseguren su viabilidad y autonomía.*





FIRMADO POR

JACINTO MARTINEZ MONCADA
JEFE DEL AREA DE URBANISMO
27/07/2021

2. La delimitación de las unidades se realizará en el instrumento de planeamiento urbanístico que establezca la ordenación detallada del sector, aunque también podrá delimitarse y modificarse mediante proyecto de delimitación de unidad de actuación.

3. Las unidades de actuación se delimitarán de forma que permitan la ejecución de las determinaciones del planeamiento urbanístico y el cumplimiento conjunto de los deberes de urbanización, cesión y equidistribución, respetando además las siguientes reglas:

a) Se incluirán todos los terrenos reservados en el planeamiento urbanístico para dotaciones urbanísticas públicas que sean necesarios para desarrollar la actuación.

b) En suelo urbano las unidades podrán ser discontinuas, y, en el suelo urbano no consolidado su aprovechamiento total no podrá desviarse en más de un 15 por 100 de la media de aprovechamientos de todas las unidades incluidas en la misma área urbana homogénea.

c) En suelo urbanizable las unidades también podrán ser discontinuas, si bien a los solos efectos de incluir terrenos destinados a sistemas generales, y su aprovechamiento será el del sector al que se vinculen.

4. Cuando en la unidad existan bienes de uso y dominio público adquiridos mediante cesión obligatoria y gratuita, cuando su superficie total fuera igual o inferior a la superficie de los bienes de uso y dominio público que resulten del planeamiento urbanístico, se entenderán sustituidos unos por otros, y si fuera superior, la Administración citada tendrá derecho al aprovechamiento correspondiente al exceso.

Para los adquiridos de cualquier otro modo el aprovechamiento correspondiente pertenecerá a su Administración titular.

5. IDENTIFICACION DEL PROMOTOR.

El promotor del Programa de Actuación, es la mercantil **CERTAIN S.L.**, con domicilio social en C/ Paseo nº12, Cieza y CIF B-30326714, como propietaria de más del 25% de los terrenos incluidos en el ámbito de la unidad de actuación. Se acompaña escritura de constitución de la sociedad (Anexo nº2)

Está representada por:

D. Francisco García Fernández, mayor de edad con domicilio en Cieza, Avenida Jiménez Castellanos Nº18-3ªA y DNI 34.824.333-X

D. Antonio García Marín, mayor de edad con domicilio en Cieza, Calle San Sebastián Nº1-2º y DNI 34.824.332-D





FIRMADO POR

JACINTO MARTINEZ MONCADA
JEFE DEL AREA DE URBANISMO
27/07/2021

D. Antonio García Salmerón, mayor de edad con domicilio en Cieza, Calle Solidaridad N°4-Bajo y DNI 48.400.065-S

Todos ellos en calidad de Administradores Mancomunados, según escritura de Elevación a Público de Acuerdos Sociales otorgada ante el Notario del Ilustre Colegio de Murcia D. Antonio Navarro Cremades, en Abaran, Núm.243/2013 de su protocolo, en inscrita en el Registro Mercantil de Murcia. (Anexo nº3)

Actúan en calidad de promotor y propietario del 59,97% de las propiedades de la Unidad de Actuación, una vez descontados los terrenos de uso y dominio publico. Se acompaña relación de propiedades dentro de la Unidad de Actuación con identificación de N° de finca registral, certificado por el Secretario-Administrador de la Comunidad de Propietarios (Anexo nº4) .También se acompaña como (Anexo nº5) Listado de propiedades agrupadas por Propietario con identificación de dirección a efectos de notificaciones

El restante 40,03% de las propiedades de la Unidad de Actuación descontados los terrenos de dominio y uso público corresponden a distintos propietarios del Centro Comercial Las Dunas cuya relación se detalla en los citados (Anexo nº4 y 5)

El resto de los terrenos incluidos en esta Unidad de Actuación son terrenos de dominio y uso público, tal y como se describe gráficamente en el plano nº P-03 Estructura de la propiedad del suelo, y otros propietarios de los SGEL.

6. JUSTIFICACION DEL SISTEMA DE ACTUACIÓN PROPUESTO.

En el caso que nos ocupa, tal y como hemos comentado en el apartado 1. Antecedentes, las cesiones correspondientes a esta Unidad de Actuación ya se realizaron cuando se ejecutó el Centro Comercial Las Dunas, por lo que dichos terrenos son de titularidad municipal, y por lo tanto de dominio y uso público, a excepción de los SGEL adscritos, cuya propiedad será cedida a la Administración mediante el correspondiente proyecto de reparcelación.

Así que dada la estructura de la propiedad del suelo de esta Unidad de Actuación y en base al acuerdo de la Junta de Gobierno Local del 25 de octubre de 2013, se determina para la gestión de ésta Unidad de Actuación el Sistema de **CONCERTACIÓN INDIRECTA**, procediendo en toda su tramitación según lo dispuesto en el art.205 de la Ley 13/2015, de 30 de marzo, de ordenación territorial y urbanística de la Región de Murcia.

Tal y como establece el artículo art.205 de la Ley 13/2015, de 30 de marzo, de ordenación territorial y urbanística de la Región de Murcia, se podrá utilizar este sistema a solicitud de alguno de los propietarios





FIRMADO POR

JACINTO MARTINEZ MONCADA
JEFE DEL AREA DE URBANISMO
27/07/2021

que represente al menos el 25 por ciento de la superficie de la Unidad de Actuación, descontados los terrenos de dominio y uso público.

Artículo 205. Sistema de concertación indirecta.

1. Podrá utilizarse este sistema a solicitud de alguno de los propietarios que representen al menos el 25 por 100 de la superficie de la unidad de actuación, descontados los terrenos de dominio público, en su caso, cuando no estuviera previsto el sistema de compensación o no se alcanzara acuerdo con el porcentaje de propietarios requerido para este sistema.

2. Recibida la solicitud, el ayuntamiento iniciará el procedimiento en el que se promueva la concurrencia entre los propietarios incluidos dentro de la unidad de actuación, acordando de manera conjunta la aprobación inicial del programa de actuación y la convocatoria del concurso para la selección del urbanizador.

3. A este sistema le son de aplicación las normas relativas al sistema de concurrencia previsto en esta ley.

De esta forma, y a fin de impulsar el desarrollo urbanístico del ámbito de actuación, conforme al proceso de concurrencia convocado, "CERTAIN, S.L." presenta este Programa de Actuación con la pretensión de asumir la condición de urbanizador del ámbito de actuación, suscribiendo los compromisos, asumiendo los deberes y prestando las garantías que se establezcan en el planeamiento, en este Programa y en el Acuerdo de adjudicación mediante la firma del preceptivo Convenio Urbanístico de Colaboración con el Ayuntamiento de Cartagena.

7. ESTIMACION DE LOS GASTOS DE URBANIZACION.

De acuerdo con lo establecido en el artículo 160 del TRLSRM, se realiza una estimación total del coste aproximado de la implantación de los servicios y ejecución de las obras de urbanización correspondientes a la Unidad de Actuación, entendiendo estas cifras de forma provisional. Todos estos aspectos serán perfectamente definidos en el Proyecto de Urbanización que se realice, el cual será preceptivo para el desarrollo e implantación de las mismas.

Los gastos de urbanización así calculados tendrán la consideración de Oferta Económica del Programa y por tanto de presupuesto máximo cerrado a repercutir al resto de propietarios de la actuación, a todos los efectos. Lo será con excepción de la partida de indemnizaciones.

URBANIZACION INTERIOR:





FIRMADO POR

JACINTO MARTINEZ MONCADA
JEFE DEL AREA DE URBANISMO
27/07/2021

Han sido consideradas las siguientes obras e instalaciones.

CAPITULOS.-	EUROS
CAPITULO I.- DEMOLICIONES Y RELLENOS	22.695,00 €
CAPITULO II.- PAVIMENTACIÓN Y MOBILIARIO URBANO	250.840,00€
CAPITULO III.- SEÑALIZACIÓN	3.665,57 €
CAPITULO IV.- RED DE ABASTECIMIENTO	57.638.15€
CAPITULO V.- RED DE SANEAMIENTO	19.141,31 €
CAPITULO VI.- JARDINERÍA Y RIEGO	32.898,52 €
CAPITULO VII.- RED DE TELECOMUNICACIONES	8.293,94 €
CAPITULO VII.- RED ELECTRICA Y ALUMBRADO PÚBLICO	136.390,3 €
CAPITULO IX.- SEGURIDAD Y SALUD	8.960,04€
TOTAL URBANIZACION INTERIOR	540.522,83€

URBANIZACIÓN VIAL ANEXO:

Han sido consideradas las siguientes obras e instalaciones.

CAPITULOS.-	EUROS
CAPITULO I.- MOVIMIENTO DE TIERRAS	658,47 €
CAPITULO II.- PAVIMENTACIÓN Y MOBILIARIO URBANO	27.650,78 €
CAPITULO III.- SEÑALIZACIÓN	70.75 €
TOTAL URBANIZACION INTERIOR	28.380,00 €





FIRMADO POR

JACINTO MARTINEZ MONCADA
JEFE DEL AREA DE URBANISMO
27/07/2021

Además de las obras interiores, y cumpliendo con el art. 18.1c del Real Decreto Legislativo 7/2015, de 30 de octubre, por el que se aprueba el texto refundido de la Ley de Suelo y Rehabilitación Urbana., se completa el presupuesto de gastos incorporando el importe de la cuota-parte que le corresponde a este Sector para la financiación de actuaciones públicas de mejora de Sistemas Generales, así como la conexión con las infraestructuras generales del municipio.

En resumen:

COSTES DE URBANIZACION UA4 P.P. CP2	EUROS
URBANIZACION INTERIOR Y VIAL ANEXO	568.902,83 €

Por lo que, el coste estimado de las obras de urbanización para la totalidad de la Unidad de Actuación, según se detalla en el resumen de presupuesto que se expone a continuación es de:

RESUMEN DE PRESUPUESTO:

ESTIMACIÓN COSTES UA4 P.P. CP2	IMPORTE (€)
URBANIZACION INTERIOR	
Demoliciones y Rellenos	22.695,00
Pavimentación y Mobiliario Urbano	250.840,00
Señalización	3.665,57
Red de Abastecimiento Agua Potable	57.638,15
Red de Saneamiento	19.141,31
Jardinería y Riego	32.898,52
Red eléctrica y Alumbrado Publico	136.390,3
Red de Telecomunicaciones	8.293,94
Seguridad y Salud	8.960,04
URBANIZACIÓN VIAL ANEXO	
Movimiento de Tierras	658,47
Pavimentación y Mobiliario Urbano	27.650,78
Señalización	70,75
TOTAL GASTOS URBANIZACION INT	568.902,83 €
14 % GASTOS GENERALES	79.646,39

CMMP ARQUITECTOS, S.L.P.

11





FIRMADO POR

JACINTO MARTINEZ MONCADA
JEFE DEL AREA DE URBANISMO
27/07/2021

6 % BENEFICIO INDUSTRIAL	34.134,168
TOTAL PRESUPUESTO DE LICITACIÓN	682.683,35
TOTAL PRESUPUESTO EJECUCIÓN CONTRATA	682.683,35

PRESUPUESTO	682.683,35
SUPERFICIE DEL AMBITO	30.160,67
IMPORTE m2 OBRAS DE URBANIZACIÓN	22,63

PRESUPUESTO	682.683,35
SUPERFICIE EDIFICABLE DEL SECTOR	10.554,80
IMPORTE URBANIZACIÓN POR m2 EDIFICABLE	64,67

COSTE DE HONORARIOS PROFESIONALES POR REDACCION DE PROYECTOS Y DIRECCION DE OBRAS:

En el coste de proyectos y dirección de obras se consideran los honorarios facultativos de los diferentes profesionales que intervienen en el Proyecto de Reparcelación y Proyecto de Urbanización y dirección de obras de urbanización.

Los honorarios facultativos han sido calculados provisionalmente y a resultas del exacto importe de las obras de urbanización, conforme a las tarifas profesionales recomendadas por los colegios profesionales. El desglose de dichos conceptos es el siguiente:

CONCEPTOS	IMPORTE (EUROS)
- Redacción de proyectos:	
Programa de Actuación	3.000,00
Proyecto de Reparcelación	10.500,00
Proyecto de Urbanización y Dirección de Obras	15.000,00
TOTAL	28.500,00
IVA 21%	5.985,00
TOTAL	34.485,00





FIRMADO POR

JACINTO MARTINEZ MONCADA
JEFE DEL AREA DE URBANISMO
27/07/2021

INDEMNIZACIONES

No existen elementos indemnizables en esta Unidad de Actuación.

OTROS COSTES (10%):

Existen otros costes difíciles de prever cuyo importe se cuantifican a continuación:

CONCEPTO	IMPORTE (EUROS)
Otros gastos (10%)	60.047,42
TOTAL	60.047,42
IVA 21%	12.609,95
TOTAL	72.657,37

GASTOS TOTALES DE URBANIZACIÓN:

Por lo tanto, y según establece el art. 184 Ley 13/2015, de 30 de marzo, de ordenación territorial y urbanística de la Región de Murcia., el resumen detallado de los Gastos de Urbanización de la Unidad de Actuación 4 del Plan Parcial CP2 asciende a la cantidad de:

UA4 P.P. CP2	IMPORTE TOTAL (EUROS)
COSTE DE OBRAS DE URBANIZACION (IVA incl.)	682.683,35
COSTE DE PROYECTOS Y DIRECCIÓN DE OBRAS (IVA incl.)	34.485,00
INDEMNIZACIONES	---
OTROS COSTES	72.657,37
TOTAL	789.825,72

Asciende el coste estimado total de la actuación a realizar en la Unidad de Actuación 4 del Plan Parcial CP2 a la cantidad global de **SETECIENTOS OCHENTA Y NUEVE MIL OCHOCIENTOS VEINTICINCO CON SETENTA Y DOS CÉNTIMOS** (IVA excluido).

Los gastos de urbanización así calculados tendrán la consideración de Oferta Económica del Programa y por tanto de presupuesto máximo cerrado a repercutir al resto de los propietarios de la actuación a excepción de la partida de indemnizaciones.

8. PLAZOS PARA LA EJECUCIÓN DE LA ACTUACIÓN





FIRMADO POR

JACINTO MARTINEZ MONCADA
JEFE DEL AREA DE URBANISMO
27/07/2021

Se exponen en este punto los plazos máximos para la ejecución de la actuación prevista que serán los que siguen:

8.1. Plazos de presentación:

En el Programa de Actuación inicial se daban los siguientes plazos:

- Proyecto de Reparcelación: **3 meses** a contar desde la aprobación definitiva del Programa de Actuación.
- Proyecto de Urbanización: **3 meses** a contar desde la aprobación definitiva del Proyecto de Reparcelación.

En la presente actualización, los proyectos de reparcelación y urbanización ya se encuentran presentados en el Ayuntamiento.

8.2. Plazos de urbanización:

Se establece una única etapa de urbanización cuyo plazo de inicio de las obras será de **6 MESES** desde la publicación oficial de la aprobación definitiva del Proyecto de Urbanización y de otros **6 MESES** a contar desde del inicio de las mismas, para su ejecución.

No se determinan plazos para las obras de edificación.

9. PROGRAMA DE TRABAJO Y DISTRIBUCION DE INVERSIONES.-

El proceso de urbanización de la presente Unidad de Actuación, requerirá una serie de actuaciones cuyo desarrollo secuencial constituye el Programa de Trabajo y es el siguiente:

- a) Elaboración por parte del adjudicatario del concurso, del Programa de Actuación.
- b) Remisión para su aprobación, notificaciones y publicación a la Gerencia de Urbanismo.
- c) Redacción del Proyecto de Reparcelación, remisión para aprobación definitiva del mismo, a la Gerencia de Urbanismo.
- d) Formalización del Proyecto de Reparcelación y presentación en el Registro de la Propiedad.
- e) Entrega de las instalaciones y servicios a las Entidades respectivas.
- f) Solicitud de la recepción provisional ante la Gerencia de Urbanismo.
- g) Formalización del acta de cesión.
- h) Recepción definitiva por transcurso de un año.
- i) Devolución de avales por la Gerencia a quienes se les hubiera exigido al solicitar la licencia de edificación.





FIRMADO POR

JACINTO MARTINEZ MONCADA
JEFE DEL AREA DE URBANISMO
27/07/2021

En esta actuación de iniciativa privada, los medios económicos precisos para la ejecución de las obras de urbanización y puesta en servicio de los servicios urbanísticos, así como el desarrollo en el tiempo de la edificación prevista y sus dotaciones, se determinan y realizan de acuerdo con este Programa de Actuación, los cuales se concretarán por el urbanizador con la temporalización de las mismas, atendiendo a las condiciones de mercado y al volumen de ventas.

La previsión de inversión se prevé en un 70% para el 2020 y el 30% restante en 2021.

En cuanto al programa de trabajo de las obras de urbanización propiamente dichas, es obvio que éste se concretará oportunamente con la redacción y presentación del Proyecto de Urbanización, por ser este un documento mucho más técnico y preciso que el presente. Aun así, a modo de avance de dicho programa y para los plazos previstos para la actuación se prevén:

- Conexión con las infraestructuras generales, es decir, red de abastecimiento, red de saneamiento, conexión con las infraestructuras de telecomunicaciones y red de alumbrado, según puntos de entronque facilitados por los operadores autorizados en la zona y empresas gestoras municipales para dichos servicios.

- Completar y mejorar las redes de servicios existentes en base a las indicaciones de las compañías suministradoras y recomendaciones de los técnicos municipales.

- Adecuación y mejora de los viales existentes y espacios libres.

10. GARANTÍAS ASEGURADORAS DE LA ACTUACIÓN.

Por tratarse de una iniciativa de carácter privado, todos los gastos serán de cuenta del promotor urbanizador, que le serán retribuidos por el resto de los propietarios en metálico mediante cuotas de urbanización, lo que supone una garantía cierta y evaluable económicamente de la liquidez inmediata o a corto plazo de "CERTAIN, S.L."

La ejecución de las obras de urbanización de la Unidad quedan garantizadas con la afección real que recaerá sobre las fincas adjudicadas en el Proyecto de Reparcelación, por su importe alícuoto correspondiente.

Es de aplicación lo previsto en el art. 187 de la Ley 13/2015, de 30 de marzo, de ordenación territorial y urbanística de la Región de Murcia., así como la de afección real de las fincas de resultado a la obligación de urbanizar conforme al art. 19 RD 1093/1997, de 4 de julio.

Se aporta como (Anexo nº6) Declaración de capacidad jurídica, de obrar y solvencia económica así como avales bancarios que garantizan la viabilidad de la actuación.





FIRMADO POR

JACINTO MARTINEZ MONCADA
JEFE DEL AREA DE URBANISMO
27/07/2021

11. COMPROMISO DE PRESTACION DE AVAL O FIANZA.

Con el fin de garantizar el cumplimiento del deber de urbanizar, el promotor del presente Programa de Actuación constituirá una garantía equivalente al 10% de la evaluación económica de los costes de urbanización de esta Unidad de Actuación, tal y como establece el artículo 198.2.f) y 186 de la Ley 13/2015, de 30 de marzo, de ordenación territorial y urbanística de la Región de Murcia.. (Anexo nº6)

La cantidad correspondiente al presupuesto de la totalidad de los gastos de urbanización asciende a la cantidad de 789.825,72 €, Por lo que la garantía a prestar que establece el art. 198.2.f) y 186 de la Ley 13/2015, de 30 de marzo, de ordenación territorial y urbanística de la Región de Murcia en cuantía del 10% de los gastos de urbanización previstos asciende a la cantidad **de SETENTA Y OCHO MIL NOVECIENTOS OCHENTA Y DOS CON CINCUENTA Y SIETE CÉNTIMOS (78.982,57 €).**

La cuantía de este aval irá disminuyendo según se reciban las distintas fases o etapas de la Urbanización.

12. COMPROMISOS COMPLEMENTARIOS.

Respecto a la cesión del 10% del aprovechamiento del sector libre de cargas de urbanización al que hace referencia el art.98 d) de la Ley 13/2015, de 30 de marzo, de ordenación territorial y urbanística de la Región de Murcia., será el Proyecto de Reparcelación el que o bien adjudique los suficientes locales comerciales ya construidos dentro del Centro Comercial Las Dunas, o se haga efectiva una indemnización económica sustitutiva a petición Municipal.

No obstante será en el Documento de Reparcelación el que lo valore y justifique la cuantía de dicha cesión de locales edificados o cantidad económica.

13. CONCLUSION.

Conforme a los apartados anteriores, con los anexos que se acompañan se da por concluida la redacción del presente Programa de Actuación de la Unidad de Actuación 4 del Plan Parcial Cp2, en Cabo de Palos (Cartagena), todo ello al amparo de la Ley 13/2015, de 30 de marzo, de ordenación territorial y urbanística de la Región de Murcia..

Cartagena, Septiembre de 2.020

Los Promotores:

D. Francisco García Fernández

D. Antonio García Marín

D. Antonio García Salmerón

ADMINISTRADORES MANCOMUNADOS DE LA MERCANTIL "CERTAIN, S.L."





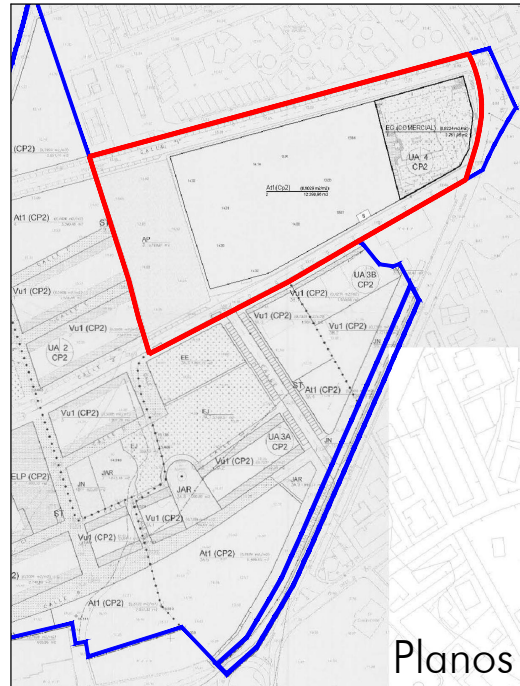
FIRMADO POR

JACINTO MARTINEZ MONCADA
JEFE DEL AREA DE URBANISMO
27/07/2021

CERTAIN, S.L.

ACTUALIZACIÓN DEL
PROGRAMA DE ACTUACIÓN
DE LA UNIDAD DE ACTUACIÓN 4
DEL PLAN PARCIAL CP2, CABO DE
PALOS, CARTAGENA.

SEPTIEMBRE 2020



CMMP ARQUITECTOS



C/ MOLINA DE SEGURA Nº 3 - 4ª PLANTA, 30007 - MURCIA
Teléfono :968-241850
Fax :968-236017 E-mail: cmmp@cmmp.es

MURCIA-ESPAÑA



AYUNTAMIENTO DE CARTAGENA

Código Seguro de Verificación: H2AA CFJC HKTW MDE7 DXRJ

Programa de Actuación UA 4 CP 2 para exposición pública. - SEFYCU 1936890

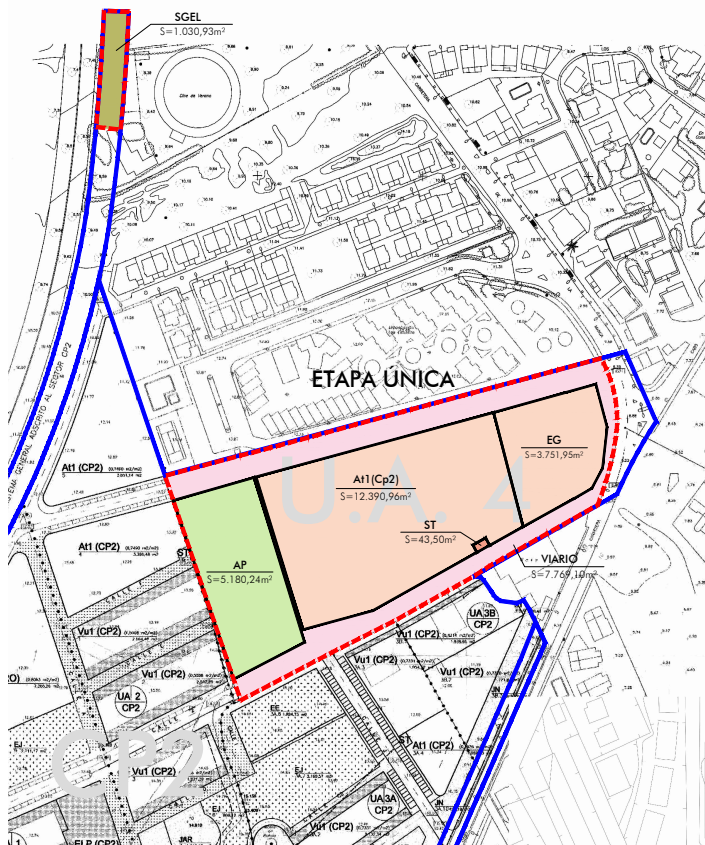
La comprobación de la autenticidad de este documento y otra información está disponible en <https://cartagena.sedipualba.es/>

Pág. 19 de 125



FIRMADO POR

JACINTO MARTINEZ MONCADA
JEFE DEL AREA DE URBANISMO
27/07/2021



01 INFORMACIÓN

DELIMITACIÓN DE LA UNIDAD DE ACTUACIÓN.
PLAN DE ETAPAS.



UNIDAD DE ACTUACIÓN
UA4 P.P. CP2 4 : 30.190,54 m²

— LÍMITES DEL PLAN PARCIAL CP2.
 - - - LÍMITE DE LA U.A.4 DE P.P. CP2.
 — LÍMITES DE PARCELAS.

EG-UA4 - Uso privado. (Comercial).
 A11(Cp2)UA4 - Uso privado. (Terciario).
 ST - Uso privado. (Servicios).
 AP - Uso público. (Espacios libres).
 VIARIO - Uso público.
 SGEL - Uso público. (Sistema General de Espacios Libres).

UNIDAD DE ACTUACIÓN DEL PLAN PARCIAL CP2, CABO DE PALOS						
PRIVADO		PARCELA	SUPERFICIE	INDICE EDIFICABILIDAD	POR INDICE	TOTAL
Terciario	A11(Cp2)	12.390,96 m ²	A11(Cp2)	12.429,14	0,6029	7.471,63
Comercial	EG	3.751,95 m ²	EG	3.708,85	0,8224	3.085,64
TOTAL PRIVADO		16.186,41 m²	TOTAL	16.181,48		10.557,27
PÚBLICO						
Espacios Libres	AP	5.180,24 m ²				
Viario (y S.G.C. vinodados)	VIARIO	7.782,96 m ²				
S.G. de Espacios Libres	SGEL	1.030,93 m ²				
TOTAL PÚBLICO		14.004,13 m²				
TOTAL UA CP2 4		30.190,54 m²				

PROGRAMA DE ACTUACIÓN DE LA U.A. 4 DEL PLAN PARCIAL CP2, CABO DE PALOS. CARTAGENA

PROMOTOR
CERTAIN, S.L.
C/MMP ARQUITECTOS

DELIMITACIÓN DE LA UNIDAD DE ACTUACIÓN.
PLAN DE ETAPAS



Plano: **P-01**

C/ MOLINA DE SEGURA Nº 3 PLANTA 4ª 30007 MURCIA-ESPAÑA
Teléfono: 968-241850 Fax: 968-236017 e-mail: cmmmp@cmmmp.es

Autores: **M. Brotons, L. Martínez, J. Pizzo, C. Ródenas**
Fecha: **SEP. 2020** Estado: **1/2000**



AYUNTAMIENTO DE CARTAGENA

Código Seguro de Verificación: H2AA CFJC HKTW MDE7 DXRJ

Programa de Actuación UA 4 CP 2 para exposición pública. - SEFYCU 1936890

La comprobación de la autenticidad de este documento y otra información está disponible en <https://cartagena.sedipualba.es/>

Pág. 20 de 125



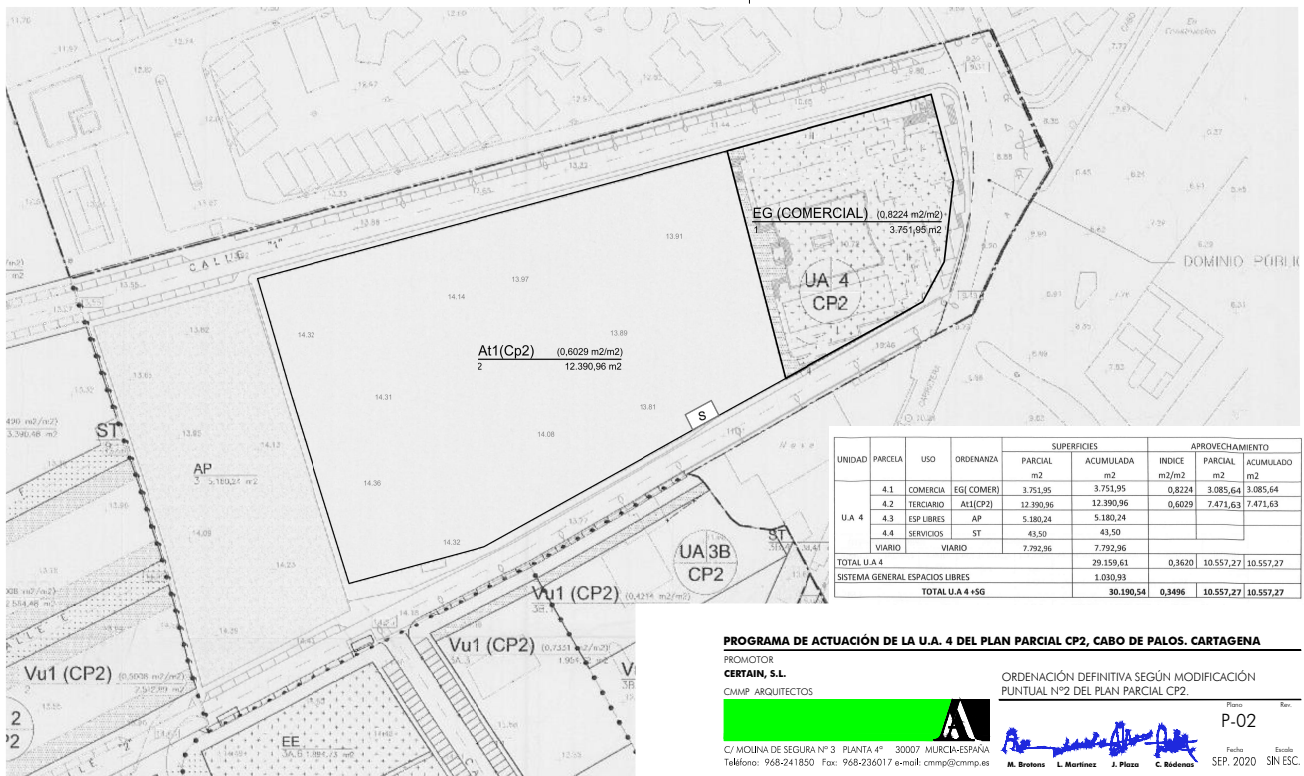
FIRMADO POR

JACINTO MARTINEZ MONCADA
JEFE DEL AREA DE URBANISMO
27/07/2021

Programa de Actuación de la U.A.4 del Plan Parcial CP2, Cabo de Palos. Cartagena.

02 INFORMACIÓN

ORDENACIÓN DEFINITIVA SEGÚN MODIFICACIÓN
PUNTUAL Nº2 DEL PLAN PARCIAL CP2.



PROGRAMA DE ACTUACIÓN DE LA U.A. 4 DEL PLAN PARCIAL CP2, CABO DE PALOS. CARTAGENA

PROMOTOR

CERTAIN, S.L.

CMMP ARQUITECTOS

ORDENACIÓN DEFINITIVA SEGÚN MODIFICACIÓN
PUNTUAL Nº2 DEL PLAN PARCIAL CP2.



P-02

C/ MOLINA DE SEGURA Nº 3 PLANTA 4ª 30007 MURCIA-ESPAÑA
Teléfono: 968-241850 Fax: 968-236017 e-mail: cmmp@cmmp.es

Escala: Sin Esc. Fecha: SEP. 2020 Sin Esc. Firmado por: M. Brotons, L. Martínez, J. Pizarro, C. Rodenas



AYUNTAMIENTO DE CARTAGENA

Código Seguro de Verificación: H2AA CFJC HKTW MDE7 DXRJ

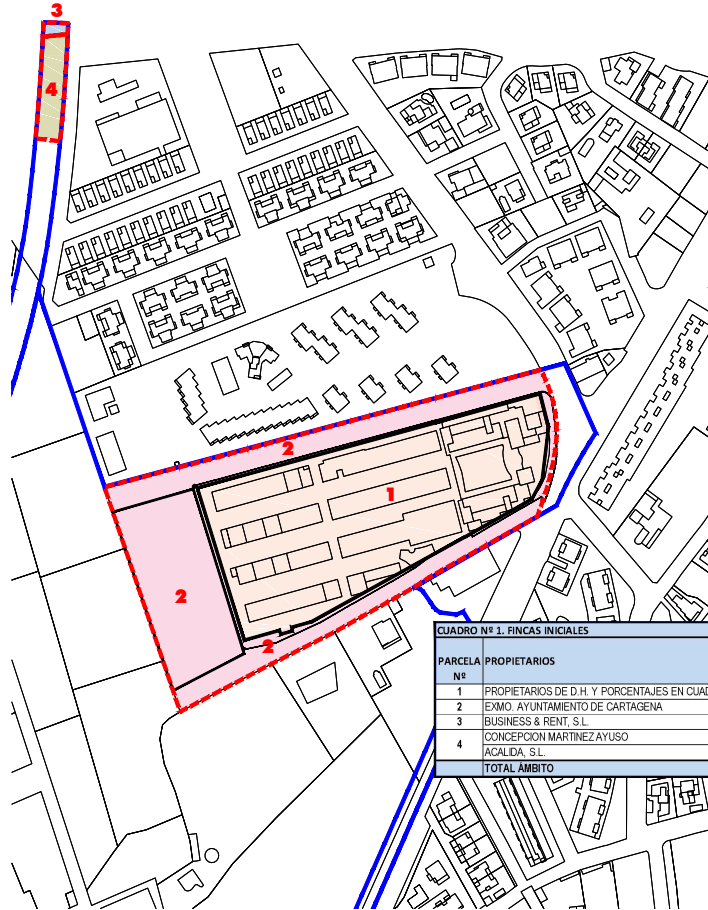
Programa de Actuación UA 4 CP 2 para exposición pública. - SEFYCU 1936890

La comprobación de la autenticidad de este documento y otra información está disponible en <https://cartagena.sedipualba.es/>



FIRMADO POR

JACINTO MARTINEZ MONCADA
JEFE DEL AREA DE URBANISMO
27/07/2021



Programa de Actuación de la U.A.4 del Plan Parcial CP2, Cabo de Palos, Cartagena.

03 INFORMACIÓN

ESTRUCTURA DE LA PROPIEDAD DEL SUELO.



UNIDAD DE ACTUACION
UA4 P.P. CP2 4: 30.190,54 m²

— LÍMITES DEL PLAN PARCIAL CP2.
 - - - LÍMITE DE LA U.A.4 DE P.P. CP2.
 — LÍMITES DE PARCELAS.

CUADRO Nº 1. FINCAS INICIALES		UNIDAD DE ACTUACION 4. PLAN PARCIAL CP2						CUOTA DE PARTICIPACION EN LA UA4		
PARCELA Nº	PROPIETARIOS	%	Nº FINCA REGISTRAL	SUPERFICIE REGISTRAL	REF. CATASTRAL	SUPERFICIE CATASTRAL	PARCELA Nº		RESTO FINCA	SUP. INTERIOR EN LA U.A.4
1	PROPIETARIOS DE D.H. Y PORCENTAJES EN CUADRO 1.A	100	4.570	16.714,18	2576101YG0627N	--	1		16.186,41	96,58525%
2	EXMO. AYUNTAMIENTO DE CARTAGENA	100	31.539	13.708,56	NO EXISTE	--	2		12.973,26	0,00000%
3	BUSINESS & RENT, S.L.	100	41.109	169,91	NO EXISTE	--	3		109,50	0,36270%
4	CONCEPCION MARTINEZ AYUSO	50	8.119	53.542,99	NO EXISTE	--	4	52.621,56	921,43	1,52692%
TOTAL AMBITO								30.190,54		100,00000%

*VER ANEXO CUADROS NUMÉRICOS EN MEMORIA.

PROGRAMA DE ACTUACIÓN DE LA U.A. 4 DEL PLAN PARCIAL CP2, CABO DE PALOS, CARTAGENA

PROMOTOR
CERTAIN, S.L.

CMMP, ARQUITECTOS

ESTRUCTURA DE LA PROPIEDAD DEL SUELO.



P-03

C/ MOLINA DE SEGURA Nº 3 PLANTA 4ª 30007 MURCIA-ESPAÑA
Teléfono: 968-241850 Fax: 968-236017 e-mail: cmmp@cmmp.es

M. Brotons L. Martínez J. Pizzo C. Rodenas
Fecha: 1/2020



AYUNTAMIENTO DE CARTAGENA

Código Seguro de Verificación: H2AA CFJC HKTW MDE7 DXRJ

Programa de Actuación UA 4 CP 2 para exposición pública. - SEFYCU 1936890

La comprobación de la autenticidad de este documento y otra información está disponible en <https://cartagena.sedipualba.es/>



FIRMADO POR

JACINTO MARTINEZ MONCADA
JEFE DEL AREA DE URBANISMO
27/07/2021

El presente documento administrativo ha sido firmado electrónicamente de acuerdo con lo establecido en la Ley 59/2003 de 19 de diciembre, teniendo la misma validez que la firma manuscrita.
Código Seguro de Verificación: **IX9UH1ZXUYUD4YSIP**
Para verificar la integridad de este documento vaya a la dirección <http://urbanismo.cartagena.es/validador>



ANEXO 4. RELACIÓN DE PROPIETARIOS CON IDENTIFICACIÓN REGISTRAL.

Firmado electrónicamente por:

- ANTONIO GARCIA MARIN - 29/09/2020 23:11:48
- ANTONIO GARCIA MARIN - 29/09/2020 23:12:18





FIRMADO POR

JACINTO MARTINEZ MONCADA
JEFE DEL AREA DE URBANISMO
27/07/2021

El presente documento administrativo ha sido firmado electrónicamente de acuerdo con lo establecido en la Ley 59/2003 de 19 de diciembre, teniendo la misma validez que la firma manuscrita.
Código Seguro de Verificación: **IX9UH1ZZYUD4YSIP**
Para verificar la integridad de este documento vaya a la dirección <http://urbanismo.cartagena.es/validador>



ANA DOLORES CARRIÓN HERNÁNDEZ, Administradora de Fincas colegiada, en su calidad de Secretaria-Administradora de la C.P. GRAN CENTRO COMERCIAL EL MERCADILLO (LAS DUNAS-CABO DE PALOS) con C.I.F: H-30684427:

CERTIFICA

QUE LAS PROPIEDADES QUE A CONTINUACION SE DESCRIBEN PERTENECEN A LA C.P. EL MERCADILLO (LAS DUNAS-CABO DE PALOS) CORRESPONDIENDO A CADA PROPIETARIO EL NUMERO DE FINCA REGISTRAL DEL REGISTRO DE LA PROPIEDAD DE LA UNION QUE SE DETALLA JUNTO A CADA UNA DE LAS PROPIEDADES:

PROPIEDAD	Nº FINCA	PROPIETARIO
1 SOT AP. 1	31553	TORRECILLAS ANDRES, Mª CARMEN
2 AP 2	31555	CONSPROCOM S.L.
3 AP 3	31557	CONSPROCOM S.L.
4 AP 4	31559	TORRECILLAS ANDRES, Mª CARMEN
5 AP 5	31561	CONSPROCOM S.L.
6 AP 6	31563	CONSPROCOM S.L.
7 AP 7	31565	CONSPROCOM S.L.
8 AP 8	31567	CONSPROCOM S.L.
9 AP 9	31569	CONSPROCOM S.L.
10 AP 10	31571	CONSPROCOM S.L.
11 AP 11	31573	CONSPROCOM S.L.
12 AP 12	31575	CONSPROCOM S.L.
13 AP 13	31577	CONSPROCOM S.L.
14 AP 14	31579	CONSPROCOM S.L.
15 AP 15	31581	CONSPROCOM S.L.
16 AP 16	31583	CONSPROCOM S.L.
17 AP 17	31585	CONSPROCOM S.L.
18 AP 18	31587	CONSPROCOM S.L.
19 AP 19	31589	CONSPROCOM S.L.
20 AP 20	31591	CONSPROCOM S.L.
21 AP 21	31593	TORRECILLAS ANDRES, Mª CARMEN
22 AP 22	31595	TORRECILLAS ANDRES, Mª CARMEN
23 AP 23	31597	TORRECILLAS ANDRES, Mª CARMEN
24 AP 24	31599	CONSPROCOM S.L.
25 AP 25	31601	TORRECILLAS ANDRES, Mª CARMEN
26 AP 26	31603	TORRECILLAS ANDRES, Mª CARMEN
27 AP 27	31605	TORRECILLAS ANDRES, Mª CARMEN
28 AP 28	31607	TORRECILLAS ANDRES, Mª CARMEN
29 AP 29	31609	TORRECILLAS ANDRES, Mª CARMEN
30 AP 30	31611	CONSPROCOM S.L.
31 AP 31	31613	CONSPROCOM S.L.
32 AP 32	31615	CONSPROCOM S.L.
33 AP 33	31615 BIS	CONSPROCOM S.L.
34 AP 34	31617	CONSPROCOM S.L.

Firmado electrónicamente por:

- ANTONIO GARCIA MARIN - 29/09/2020 23:11:48
- ANTONIO GARCIA MARIN - 29/09/2020 23:12:18





FIRMADO POR

JACINTO MARTINEZ MONCADA
JEFE DEL AREA DE URBANISMO
27/07/2021

El presente documento administrativo ha sido firmado electrónicamente de acuerdo con lo establecido en la Ley 59/2003 de 19 de diciembre, teniendo la misma validez que la firma manuscrita.
Código Seguro de Verificación: **IX9UH1ZXUUD4YSIP**
Para verificar la integridad de este documento vaya a la dirección <http://urbanismo.cartagena.es/validador>



35	AP 35	31619	CONSPROCOM S.L.
36	AP 36	31621	CONSPROCOM S.L.
37	AP 37	31623	CONSPROCOM S.L.
38	AP 38	31625	CONSPROCOM S.L.
39	AP 39	31627	CONSPROCOM S.L.
40	AP 40	31629	CONSPROCOM S.L.
41	AP 41	31631	CONSPROCOM S.L.
42	AP 42	31633	CONSPROCOM S.L.
43	AP 43	31635	CONSPROCOM S.L.
44	AP 44	31637	CONSPROCOM S.L.
45	AP 45	31639	CONSPROCOM S.L.
46	AP 46	31641	CONSPROCOM S.L.
47	AP 47	31643	CONSPROCOM S.L.
48	AP 48	31645	CONSPROCOM S.L.
49	AP 49	31647	CONSPROCOM S.L.
50	AP 50	31649	CONSPROCOM S.L.
51	AP 51	31651	CONSPROCOM S.L.
52	AP 52	31653	CONSPROCOM S.L.
53	AP 53	31655	CONSPROCOM S.L.
54	AP 54	31657	CONSPROCOM S.L.
55	AP 55	31659	CONSPROCOM S.L.
56	AP 56	31661	CONSPROCOM S.L.
57	AP 57	31663	CONSPROCOM S.L.
58	AP 58	31665	CONSPROCOM S.L.
59	AP 59	31667	CONSPROCOM S.L.
60	AP 60	31669	CONSPROCOM S.L.
61	AP 61	31671	CONSPROCOM S.L.
62	AP 62	31673	CONSPROCOM S.L.
63	AP 63	31675	CONSPROCOM S.L.
64	AP 64	31677	CONSPROCOM S.L.
65	AP 65	31679	CONSPROCOM S.L.
66	AP 66	31681	CONSPROCOM S.L.
67	AP 67	31683	CONSPROCOM S.L.
68	AP 68	31685	CONSPROCOM S.L.
69	AP 69	31687	CONSPROCOM S.L.
70	AP 70	31689	CONSPROCOM S.L.
71	AP 71	31691	CONSPROCOM S.L.
72	AP 72	31693	CONSPROCOM S.L.
73	AP 73	31695	CONSPROCOM S.L.
74	BAJO LO 1	31697	OLMOS MARIN, JOSE MARIA
75	LOC 2	31699	SIMO AYUSO S.L.
76	LOC 3	31701	SIMO AYUSO S.L.
77	LOC 4	31703	MARTINEZ JIMENEZ, JOSE MARIA
78	LOC 5	31705	MARTINEZ JIMENEZ, JOSE MARIA
79	LOC 6	31707	RODRIGUEZ BARRIONUEVO, SALVADOR
80	LOC 7	31709	RODRIGUEZ BARRIONUEVO, SALVADOR
81	LOC 8	31711	ROCA NIETO, ANDRES
82	LOC 9	31713	ROCA NIETO, ANDRES
83	LOC 10	31715	ESCOBAR QUESADA, JOSE
84	LOC 11	31717	OLMOS MARIN, JOSE MARIA
85	LOC 12	31719	OLMOS MARIN, JOSE MARIA
86	LOC 13	31721	OLMOS MARIN, JOSE MARIA
87	LOC 14	31723	OLMOS MARIN, JOSE MARIA
88	LOC 15	31725	SUBERO PEREZ, ROSA MARIA
89	LOC 16	31727	SUBERO PEREZ, ROSA MARIA
90	LOC 17	31729	SUBERO PEREZ, ROSA MARIA

Firmado electrónicamente por:

- ANTONIO GARCIA MARIN - 29/09/2020 23:11:48
- ANTONIO GARCIA MARIN - 29/09/2020 23:12:18






FIRMADO POR

JACINTO MARTINEZ MONCADA
JEFE DEL AREA DE URBANISMO
27/07/2021

El presente documento administrativo ha sido firmado electrónicamente de acuerdo con lo establecido en la Ley 59/2003 de 19 de diciembre, teniendo la misma validez que la firma manuscrita.
Código Seguro de Verificación: **IX9UH1ZZYUD4YSIP**
Para verificar la integridad de este documento vaya a la dirección <http://urbanismo.cartagena.es/validador>



91	LOC 18	31731	ROCA NIETO, ANDRES
92	LOC 19	31733	MARTINEZ JIMENEZ, JOSE MARIA
93	LOC 20	31735	MARTINEZ JIMENEZ, JOSE MARIA
94	LOC 21	31737	MARTINEZ JIMENEZ, JOSE MARIA
95	LOC 22	31739	SIMO AYUSO S.L.
96	LOC 23	31741	SIMO AYUSO S.L.
97	LOC 24	31743	OLMOS MARIN, JOSE MARIA
98	LOC 25	31745	BBVA
99	LOC 26	31747	REBOLLO MUÑOZ, DIEGO
100	LOC 27	31749	REBOLLO MUÑOZ, DIEGO
101	LOC 28	31751	ESPIN MARTINEZ, GINES
102	LOC 29	31753	CERTAIN S.L.
103	LOC 30	31755	MARTINEZ GARCIA, JOSE
104	LOC 31	31757	FRANCISCO LIGATTO
105	LOC 32	31759	CAJAMAR
106	LOC 33	31761	CANOVAS JARA, ESPERANZA
107	LOC 34	31763	CANOVAS JARA, ESPERANZA
108	LOC 35	31765	CANOVAS JARA, ESPERANZA
109	LOC 36	31767	MARTINEZ GARCIA, JOSE
110	LOC 37	31769	HERNANDEZ SANCHEZ, Mª DE LA CRUZ
111	LOC 38	31771	CERTAIN S.L.
112	LOC 39	31773	REBOLLO MUÑOZ, DIEGO
113	LOC 40	31775	REBOLLO MUÑOZ, DIEGO
114	LOC 41	31777	BBVA
115	1º LOC 1	31779	CERTAIN S.L.
116	2	31781	CERTAIN S.L.
117	3	31783	CERTAIN S.L.
118	4	31785	CERTAIN S.L.
119	5	31787	CERTAIN S.L.
120	6	31789	CERTAIN S.L.
121	7	31791	GUY EDOUARD HOGER DEWULF
122	8	31793	GUY EDOUARD HOGER DEWULF
123	9	31795	ALVAREZ MENENDEZ, ELADIO
124	10	31797	ALVAREZ MENENDEZ, ELADIO
125	11	31799	PEREZ MENDOZA, JUAN
126	12	31801	PEREZ MENDOZA, JUAN
127	13	31803	PEREZ MENDOZA, JUAN
128	14	31805	PEREZ MENDOZA, JUAN
129	15	31807	CERTAIN S.L.
130	16	31809	CERTAIN S.L.
131	17	31811	CERTAIN S.L.
132	18	31813	CERTAIN S.L.
133	19	31815	CERTAIN S.L.
134	20	31817	PEREZ MENDOZA, JUAN
135	21	31819	PEREZ MENDOZA, JUAN
136	22	31821	PEREZ MENDOZA, JUAN
137	23	31823	PEREZ MENDOZA, JUAN
138	24	31825	COPEDE S.A.
139	25	31827	COPEDE S.A.
140	26	31829	COPEDE S.A.
141	27	31831	COPEDE S.A.
142	28	31833	COPEDE S.A.
143	29	31835	COPEDE S.A.
144	30	31837	COPEDE S.A.
145	31	31839	COPEDE S.A.
146	32	31841	COPEDE S.A.

Firmado electrónicamente por:

- ANTONIO GARCIA MARIN - 29/09/2020 23:11:48
- ANTONIO GARCIA MARIN - 29/09/2020 23:12:18





FIRMADO POR

JACINTO MARTINEZ MONCADA
JEFE DEL AREA DE URBANISMO
27/07/2021

El presente documento administrativo ha sido firmado electrónicamente de acuerdo con lo establecido en la Ley 59/2003 de 19 de diciembre, teniendo la misma validez que la firma manuscrita.

Código Seguro de Verificación: **IX9UH1ZXUD4YSIP**

Para verificar la integridad de este documento vaya a la dirección <http://urbanismo.cartagena.es/validador>



147	33	31843	COPEDE S.A.
148	34	31845	COPEDE S.A.
149	35	31847	COPEDE S.A.
150	36	31849	COPEDE S.A.
151	37	31851	CAJAMAR
152	38	31853	CAJAMAR
153	39	31855	CAJAMAR
154	40	31857	CAJAMAR
155	41	31859	GUILLEN CAMPOS, BLANCA MARIA
156	42	31861	CERTAIN S.L.
157	43	31863	MARTIN GARCIA-ROJO, ANTONIA
158	44	31865	GRAL. ESTRUCTURAS O Y CIM
159	45	31867	GRAL. ESTRUCTURAS O Y CIM
160	46	31869	CORTES HERNANZ, VISITACION
161	47	31871	CORTES HERNANZ, VISITACION
162	48	31873	CORTES HERNANZ, VISITACION
163	49	31875	CERTAIN S.L.
164	50	31877	MARTIN GARCIA-ROJO, ANTONIA
165	51	31879	GRAL. ESTRUCTURAS O Y CIM
166	52	31881	CORTES HERNANZ, VISITACION
167	53	31883	CORTES HERNANZ, VISITACION
168	54	31885	GARCIA VIDAL, JUAN ANTONIO
169	55	31887	GARCIA VIDAL, JUAN ANTONIO
170	56	31889	CERTAIN S.L.
171	SOT GAR 1	31891	CERTAIN S.L.
172	2	31893	CERTAIN S.L.
173	3	31895	CERTAIN S.L.
174	4	31897	CERTAIN S.L.
175	5	31899	CERTAIN S.L.
176	6	31901	CERTAIN S.L.
177	7	31903	CERTAIN S.L.
178	8	31905	CERTAIN S.L.
179	9	31907	CERTAIN S.L.
180	10	31909	CERTAIN S.L.
181	11	31911	CERTAIN S.L.
182	12	31913	CERTAIN S.L.
183	13	31915	CERTAIN S.L.
184	14	31917	CERTAIN S.L.
185	15	31919	CERTAIN S.L.
186	16	31921	CERTAIN S.L.
187	17	31923	CERTAIN S.L.
188	18	31925	CERTAIN S.L.
189	19	31927	CERTAIN S.L.
190	20	31929	PROMOCIONES LA BATERIA S.L.
191	21	31931	PROMOCIONES LA BATERIA S.L.
192	22	31933	CAJAMADRID
193	23	31935	CAJAMADRID
194	24	31937	CAJAMADRID
195	25	31939	CERTAIN S.L.
196	26	31941	MARTINEZ ALVAREZ, JUAN Y OTROS
197	27	31943	CERTAIN S.L.
198	28	31945	CERTAIN S.L.
199	29	31947	CERTAIN S.L.
200	30	31949	CERTAIN S.L.
201	31	31951	CERTAIN S.L.
202	32	31953	CERTAIN S.L.

Firmado electrónicamente por:

- ANTONIO GARCIA MARIN - 29/09/2020 23:11:48
- ANTONIO GARCIA MARIN - 29/09/2020 23:12:18





FIRMADO POR

JACINTO MARTINEZ MONICADA
JEFE DEL AREA DE URBANISMO
27/07/2021

El presente documento administrativo ha sido firmado electrónicamente de acuerdo con lo establecido en la Ley 59/2003 de 19 de diciembre, teniendo la misma validez que la firma manuscrita.
Código Seguro de Verificación: IX9UH1ZXUYUD4YSIP
Para verificar la integridad de este documento vaya a la dirección <http://urbanismo.cartagena.es/validador>



203	33	31955	CERTAIN S.L.
204	34	31957	CERTAIN S.L.
205	35	31959	CERTAIN S.L.
206	36	31961	CERTAIN S.L.
207	37	31963	CERTAIN S.L.
208	38	31965	CERTAIN S.L.
209	39	31967	CERTAIN S.L.
210	40	31969	CERTAIN S.L.
211	41	31971	CERTAIN S.L.
212	42	31973	CERTAIN S.L.
213	SOT GAR 2	31975	CERTAIN S.L.
214	4	31977	CERTAIN S.L.
215	6	31979	CERTAIN S.L.
216	8	31981	CERTAIN S.L.
217	10	31983	CERTAIN S.L.
218	12	31985	CERTAIN S.L.
219	14	31987	CERTAIN S.L.
220	16	31989	CERTAIN S.L.
221	18	31991	CERTAIN S.L.
222	20	31993	CERTAIN S.L.
223	22	31995	CERTAIN S.L.
224	24	31997	CERTAIN S.L.
225	26	31999	CERTAIN S.L.
226	28	32001	CERTAIN S.L.
227	30	32003	CERTAIN S.L.
228	32	32005	CERTAIN S.L.
229	34	32007	CERTAIN S.L.
230	36	32009	CERTAIN S.L.
231	37	32011	CERTAIN S.L.
232	38	32013	GARCIA FERRER, ANGEL
233	40	32015	GARCIA FERRER, ANGEL
234	42	32017	CAJAMADRID
235	44	22019	CAJAMADRID
236	46	32021	CERTAIN S.L.
237	48	32023	CERTAIN S.L.
238	50	32025	NABOGAMA S.L.
239	52	32027	NABOGAMA S.L.
240	54	32029	ALBACETE GARCIA, FRANCISCO
241	56	32031	ALBACETE GARCIA, FRANCISCO
242	58	32033	CERTAIN S.L.
243	60	32035	CERTAIN S.L.
244	62	32037	CERTAIN S.L.
245	64	32039	CERTAIN S.L.
246	66	32041	CERTAIN S.L.
247	68	32043	CERTAIN S.L.
248	70	32045	CERTAIN S.L.
249	72	32047	CERTAIN S.L.
250	74	32049	CERTAIN S.L.
251	76	32051	SIMON AYUSO S.L.
252	78	32053	SIMON AYUSO S.L.
253	80	32055	BALLESTER AMAT, JUANA
254	1	32057	CERTAIN S.L.
255	3	32059	CERTAIN S.L.
256	5	32061	CERTAIN S.L.
257	7	32063	CERTAIN S.L.
258	9	32065	CERTAIN S.L.

Firmado electrónicamente por:

- ANTONIO GARCIA MARIN - 29/09/2020 23:11:48
- ANTONIO GARCIA MARIN - 29/09/2020 23:12:18





FIRMADO POR

JACINTO MARTINEZ MONCADA
JEFE DEL AREA DE URBANISMO
27/07/2021

El presente documento administrativo ha sido firmado electrónicamente de acuerdo con lo establecido en la Ley 59/2003 de 19 de diciembre, teniendo la misma validez que la firma manuscrita.

Código Seguro de Verificación: **IX9UH1ZXYUD4YSIP**

Para verificar la integridad de este documento vaya a la dirección <http://urbanismo.cartagena.es/validador>



259	11	32065	CERTAIN S.L.
260	13	32067	CERTAIN S.L.
261	15	32069	CERTAIN S.L.
262	17	32071	CERTAIN S.L.
263	19	32073	CERTAIN S.L.
264	21	32075	CERTAIN S.L.
265	23	32077	CERTAIN S.L.
266	25	32079	CERTAIN S.L.
267	27	32081	CERTAIN S.L.
268	29	32083	CERTAIN S.L.
269	31	32085	CERTAIN S.L.
270	33	32087	CERTAIN S.L.
271	35	32089	CERTAIN S.L.
272	39	32091	LIMPIEZAS VENUS S.L.
273	41	32093	VERA GARCIA FRANCISCO
274	43	32095	CERTAIN S.L.
275	45	32097	CERTAIN S.L.
276	47	32099	CERTAIN S.L.
277	49	32101	INST. Y SERV. AUTOMATICO S.A.
278	51	32103	INST. Y SERV. AUTOMATICO S.A.
279	53	32105	INST. Y SERV. AUTOMATICO S.A.
280	55	32107	INST. Y SERV. AUTOMATICO S.A.
281	57	32109	HERNANDEZ SIMON, VICTOR Y C
282	59	32111	CERTAIN S.L.
283	61	32113	CERTAIN S.L.
284	63	32115	CERTAIN S.L.
285	65	32117	CERTAIN S.L.
286	67	32119	CERTAIN S.L.
287	69	32121	CERTAIN S.L.
288	71	32123	CERTAIN S.L.
289	73	32125	CERTAIN S.L.
290	75	32127	SORIANO CERVANTES, DIEGO
291	77	32129	SORIANO CERVANTES, DIEGO
292	79	32131	PATERNA HERNANDEZ, JUAN ANTONIO
293	81	32133	HERRERA GONZALEZ, FERNANDO V.
294	82	32135	HERRERA GONZALEZ, FERNANDO V.
295	SOT GAR 2	32137	CERTAIN S.L.
296	4	32139	CERTAIN S.L.
297	6	32141	CERTAIN S.L.
298	8	32143	CERTAIN S.L.
299	10	32145	CERTAIN S.L.
300	12	32147	CERTAIN S.L.
301	14	32149	CERTAIN S.L.
302	16	32151	CERTAIN S.L.
303	18	32153	CERTAIN S.L.
304	20	32155	CERTAIN S.L.
305	22	32157	CERTAIN S.L.
306	24	32159	CERTAIN S.L.
307	26	32161	CERTAIN S.L.
308	28	32163	CERTAIN S.L.
309	30	32165	CERTAIN S.L.
310	32	32167	CERTAIN S.L.
311	34	32169	CERTAIN S.L.
312	36	32171	CERTAIN S.L.
313	37	32173	CERTAIN S.L.
314	38	32175	LIMPIEZAS VENUS S.L.

Firmado electrónicamente por:

- ANTONIO GARCIA MARIN - 29/09/2020 23:11:48
- ANTONIO GARCIA MARIN - 29/09/2020 23:12:18





FIRMADO POR

JACINTO MARTINEZ MONCADA
JEFE DEL AREA DE URBANISMO
27/07/2021

El presente documento administrativo ha sido firmado electrónicamente de acuerdo con lo establecido en la Ley 59/2003 de 19 de diciembre, teniendo la misma validez que la firma manuscrita.
Código Seguro de Verificación: IX9UH1ZXUYUD4YSP
Para verificar la integridad de este documento vaya a la dirección <http://urbanismo.cartagena.es/validador>



315	40	32177	YEPES CANDENAS, SANTIAGO
316	42	32179	CERTAIN S.L.
317	44	32181	CERTAIN S.L.
318	46	32183	CERTAIN S.L.
319	48	32185	INST. Y SERV. AUTOMATICO S.A.
320	50	32187	INST. Y SERV. AUTOMATICO S.A.
321	52	32189	INST. Y SERV. AUTOMATICO S.A.
322	54	32191	INST. Y SERV. AUTOMATICO S.A.
323	56	32193	HERNANDEZ SIMON,VICTOR Y C
324	58	32195	CERTAIN S.L.
325	60	32197	CERTAIN S.L.
326	62	32199	CERTAIN S.L.
327	64	32201	CERTAIN S.L.
328	66	32203	CERTAIN S.L.
329	68	32205	CERTAIN S.L.
330	70	32207	CERTAIN S.L.
331	72	32209	CERTAIN S.L.
332	74	32211	SORIANO CERVANTES, DIEGO
333	76	32213	SORIANO CERVANTES, DIEGO
334	78	32215	CERTAIN S.L.
335	80	32217	CERTAIN S.L.
336	82	32219	CERTAIN S.L.
337	1	32221	CERTAIN S.L.
338	3	32223	CERTAIN S.L.
339	5	32225	CERTAIN S.L.
340	7	32227	CERTAIN S.L.
341	9	32229	CERTAIN S.L.
342	11	32231	CERTAIN S.L.
343	13	32233	CERTAIN S.L.
344	15	32235	CERTAIN S.L.
345	17	32237	CERTAIN S.L.
346	19	32239	CERTAIN S.L.
347	21	32241	CERTAIN S.L.
348	23	32243	CERTAIN S.L.
349	25	32245	CERTAIN S.L.
350	27	32247	CERTAIN S.L.
351	29	32249	CERTAIN S.L.
352	31	32251	CERTAIN S.L.
353	33	32253	MARTINEZ AYUSO, DOMINGO
354	35	32255	MARTINEZ AYUSO, DOMINGO
355	39	32257	FUENTES MENDEZ, RAFAEL
356	41	32259	CERTAIN S.L.
357	43	32261	CERTAIN S.L.
358	45	32263	CERTAIN S.L.
359	47	32265	CERTAIN S.L.
360	49	32267	CERTAIN S.L.
361	51	32269	CERTAIN S.L.
362	53	32271	ZAPLANA ESTRADA,SERAFIN
363	55	32273	ZAPLANA ESTRADA,SERAFIN
364	57	32275	ZAPLANA ESTRADA,SERAFIN
365	59	32277	ZAPLANA ESTRADA,SERAFIN
366	61	32279	CERTAIN S.L.
367	63	32281	CERTAIN S.L.
368	65	32283	LINE NORDISKA, S.A. LUIS LUCENDO
369	67	32285	LINE NORDISKA, S.A. LUIS LUCENDO
370	69	32287	LINE NORDISKA, S.A. LUIS LUCENDO

Firmado electrónicamente por:

- ANTONIO GARCIA MARIN - 29/09/2020 23:11:48
- ANTONIO GARCIA MARIN - 29/09/2020 23:12:18





FIRMADO POR

JACINTO MARTINEZ MONCADA
JEFE DEL AREA DE URBANISMO
27/07/2021

El presente documento administrativo ha sido firmado electrónicamente de acuerdo con lo establecido en la Ley 59/2003 de 19 de diciembre, teniendo la misma validez que la firma manuscrita.

Código Seguro de Verificación: **IX9UH1ZXU4YSIP**

Para verificar la integridad de este documento vaya a la dirección <http://urbanismo.cartagena.es/validador>



371	71	32289	LINE NORDISKA, S.A. LUIS LUCENDO
372	73	32291	LINE NORDISKA, S.A. LUIS LUCENDO
373	75	32293	LINE NORDISKA, S.A. LUIS LUCENDO
374	77	32295	LINE NORDISKA, S.A. LUIS LUCENDO
375	79	32297	LINE NORDISKA, S.A. LUIS LUCENDO
376	81	32299	LINE NORDISKA, S.A. LUIS LUCENDO
377	83		LINE NORDISKA, S.A. LUIS LUCENDO
378	SOT GAR 2	32303	CERTAIN S.L.
379	4	32305	CERTAIN S.L.
380	6	32307	CERTAIN S.L.
381	8	32309	CERTAIN S.L.
382	10	32311	CERTAIN S.L.
383	12	32313	CERTAIN S.L.
384	14	32315	CERTAIN S.L.
385	16	32317	CERTAIN S.L.
386	18	32319	CERTAIN S.L.
387	20	32321	CERTAIN S.L.
388	22	32323	CERTAIN S.L.
389	24	32325	CERTAIN S.L.
390	26	32327	CERTAIN S.L.
391	28	32329	CERTAIN S.L.
392	30	32331	CERTAIN S.L.
393	32	32333	CERTAIN S.L.
394	34	32335	MARTINEZ AYUSO, DOMINGO
395	36	32337	MARTINEZ AYUSO, DOMINGO
396	38	32339	CERTAIN S.L.
397	40	32341	CERTAIN S.L.
398	42	32343	CERTAIN S.L.
399	44	32345	CERTAIN S.L.
400	46	32347	CERTAIN S.L.
401	48	32349	CERTAIN S.L.
402	50	32351	CERTAIN S.L.
403	52	32353	CERTAIN S.L.
404	54	32355	CERTAIN S.L.
405	55	32357	CERTAIN S.L.
406	56	32359	CERTAIN S.L.
407	57	32361	CERTAIN S.L.
408	58	32363	CERTAIN S.L.
409	59	32365	LINE NORDISKA, S.A. LUIS LUCENDO
410	60	32367	LINE NORDISKA, S.A. LUIS LUCENDO
411	61	32369	LINE NORDISKA, S.A. LUIS LUCENDO
412	62	32371	LINE NORDISKA, S.A. LUIS LUCENDO
413	63	32373	LINE NORDISKA, S.A. LUIS LUCENDO
414	64	32375	LINE NORDISKA, S.A. LUIS LUCENDO
415	65	32377	LINE NORDISKA, S.A. LUIS LUCENDO
416	66	32379	LINE NORDISKA, S.A. LUIS LUCENDO
417	67	32381	LINE NORDISKA, S.A. LUIS LUCENDO
418	68	32383	LINE NORDISKA, S.A. LUIS LUCENDO
419	SOT GAR 1	32385	CERTAIN S.L.
420	3	32387	CERTAIN S.L.
421	5	32389	CERTAIN S.L.
422	7	32391	CERTAIN S.L.
423	9	32393	CERTAIN S.L.
424	11	32395	CERTAIN S.L.
425	13	32397	CERTAIN S.L.
426	15	32399	CERTAIN S.L.

Firmado electrónicamente por:

- ANTONIO GARCIA MARIN - 29/09/2020 23:11:48
- ANTONIO GARCIA MARIN - 29/09/2020 23:12:18





FIRMADO POR

JACINTO MARTINEZ MONCADA
JEFE DEL AREA DE URBANISMO
27/07/2021

El presente documento administrativo ha sido firmado electrónicamente de acuerdo con lo establecido en la Ley 59/2003 de 19 de diciembre, teniendo la misma validez que la firma manuscrita.
Código Seguro de Verificación: **IX9UH1ZXYUD4YSIP**
Para verificar la integridad de este documento vaya a la dirección <http://urbanismo.cartagena.es/validador>



427	17	32401	CERTAIN S.L.
428	19	32403	CERTAIN S.L.
429	21	32405	CERTAIN S.L.
430	23	32407	CERTAIN S.L.
431	25	32409	CERTAIN S.L.
432	27	32411	CERTAIN S.L.
433	29	32413	CERTAIN S.L.
434	31	32415	CERTAIN S.L.
435	33	32417	CERTAIN S.L.
436	35	32226	CERTAIN S.L.
437	37	32228	CERTAIN S.L.
438	39	32230	CERTAIN S.L.
439	41	32232	CERTAIN S.L.
440	43	32234	CERTAIN S.L.
441	45	32236	CERTAIN S.L.
442	47	32238	CERTAIN S.L.
443	49	32240	BAÑOS TARRAGA, LUIS
444	51	32242	PATERNA LOPEZ, Mª DEL CARMEN
445	53	32244	ESPIN CASANOVA, BERANBE
446	SOT GAR 1	32246	CERTAIN S.L.
447	2	32248	CERTAIN S.L.
448	3	32250	CERTAIN S.L.
449	4	32252	CERTAIN S.L.
450	5	32254	CERTAIN S.L.
451	6	32256	CERTAIN S.L.
452	7	32258	CERTAIN S.L.
453	8	32260	CERTAIN S.L.
454	9	32262	CERTAIN S.L.
455	10	32264	CERTAIN S.L.
456	11	32266	CERTAIN S.L.
457	12	32268	CERTAIN S.L.
458	13	32270	CERTAIN S.L.
459	14	32272	CERTAIN S.L.
460	15	32274	CERTAIN S.L.
461	16	32276	CERTAIN S.L.
462	17	32278	CERTAIN S.L.
463	18	32280	CERTAIN S.L.
464	BAJO LOC 1	32282	CERTAIN S.L.
465	2	32284	CERTAIN S.L.
466	3	32286	CERTAIN S.L.
467	4	32288	CERTAIN S.L.
468	5	32290	CERTAIN S.L.
469	6	32292	CERTAIN S.L.
470	7	32294	CERTAIN S.L.
471	8	32296	CERTAIN S.L.
472	9	32298	CERTAIN S.L.
473	10	32300	CERTAIN S.L.
474	11	32302	CERTAIN S.L.
475	12	32304	CERTAIN S.L.
476	13	32306	CERTAIN S.L.
477	14	32308	CERTAIN S.L.
478	15	32310	CERTAIN S.L.
479	16	32312	CERTAIN S.L.
480	17	32314	CERTAIN S.L.
481	18	32316	CERTAIN S.L.
482	19	32318	CERTAIN S.L.

Firmado electrónicamente por:

- ANTONIO GARCIA MARIN - 29/09/2020 23:11:48
- ANTONIO GARCIA MARIN - 29/09/2020 23:12:18





FIRMADO POR

JACINTO MARTINEZ MONCADA
JEFE DEL AREA DE URBANISMO
27/07/2021

El presente documento administrativo ha sido firmado electrónicamente de acuerdo con lo establecido en la Ley 59/2003 de 19 de diciembre, teniendo la misma validez que la firma manuscrita.

Código Seguro de Verificación: **IX9UH1ZXYUD4YSIP**

Para verificar la integridad de este documento vaya a la dirección <http://urbanismo.cartagena.es/validador>



483	20	32320	PROMOCIONES LA BATERIA S.L.
484	21	32322	PROMOCIONES LA BATERIA S.L.
485	22	32324	CAJAMADRID
486	23	32326	CAJAMADRID
487	24	32328	CAJAMADRID
488	25	32330	CERTAIN S.L.
489	26	32332	MARTINEZ ALVAREZ, JUAN Y OTROS
490	27	32334	CERTAIN S.L.
491	28	32336	CERTAIN S.L.
492	29	32338	CERTAIN S.L.
493	30	32340	CERTAIN S.L.
494	31	32342	CERTAIN S.L.
495	32	32344	CERTAIN S.L.
496	33	32346	CERTAIN S.L.
497	34	32348	CERTAIN S.L.
498	35	32350	CERTAIN S.L.
499	36	32352	CERTAIN S.L.
500	37	32354	CERTAIN S.L.
501	38	32356	CERTAIN S.L.
502	39	32358	CERTAIN S.L.
503	40	32360	CERTAIN S.L.
504	41	32362	CABO DE TRES S.L.L.
505	42	32364	CABO DE TRES S.L.L.
506	BAJO LOC 2	32366	CERTAIN S.L.
507	4	32368	CERTAIN S.L.
508	6	32370	CERTAIN S.L.
509	8	32372	CERTAIN S.L.
510	10	32374	CERTAIN S.L.
511	12	32376	CERTAIN S.L.
512	14	32378	CERTAIN S.L.
513	16	32380	CERTAIN S.L.
514	18	32382	CERTAIN S.L.
515	20	32384	CERTAIN S.L.
516	22	32386	CERTAIN S.L.
517	24	32388	CERTAIN S.L.
518	26	32390	CERTAIN S.L.
519	28	32392	CERTAIN S.L.
520	30	32394	CERTAIN S.L.
521	32	32396	CERTAIN S.L.
522	34	32398	CERTAIN S.L.
523	36	32400	CERTAIN S.L.
524	37	32402	CERTAIN S.L.
525	38	32404	GARCIA FERRER, ANGEL
526	40	32406	GARCIA FERRER, ANGEL
527	42	32408	CAJAMADRID
528	44	32410	CAJAMADRID
529	46	32412	CERTAIN S.L.
530	48	32414	CERTAIN S.L.
531	50	32416	NABOGAMA S.L.
532	52	32418	NABOGAMA S.L.
533	54	32420	ALBACETE GARCIA, FRANCISCO
534	56	32422	ALBACETE GARCIA, FRANCISCO
535	58	32424	CERTAIN S.L.
536	60	32426	CERTAIN S.L.
537	62	32428	CERTAIN S.L.
538	64	32430	CERTAIN S.L.

Firmado electrónicamente por:

- ANTONIO GARCIA MARIN - 29/09/2020 23:11:48
- ANTONIO GARCIA MARIN - 29/09/2020 23:12:18





FIRMADO POR

JACINTO MARTINEZ MONCADA
JEFE DEL AREA DE URBANISMO
27/07/2021

El presente documento administrativo ha sido firmado electrónicamente de acuerdo con lo establecido en la Ley 59/2003 de 19 de diciembre, teniendo la misma validez que la firma manuscrita.
Código Seguro de Verificación: IX9UH1ZZYUD4YSIP
Para verificar la integridad de este documento vaya a la dirección <http://urbanismo.cartagena.es/validador>



539	66	32432	CERTAIN S.L.
540	68	32434	CERTAIN S.L.
541	70	32436	CERTAIN S.L.
542	72	32438	CERTAIN S.L.
543	74	32440	CERTAIN S.L.
544	76	32442	CERTAIN S.L.
545	78	32444	CERTAIN S.L.
546	80	32446	BALLESTER AMAT, JUANA
547	BAJO LOC 1	32448	CERTAIN S.L.
548	BAJO LOC 3	32450	CERTAIN S.L.
549	5	32452	CERTAIN S.L.
550	7	32454	CERTAIN S.L.
551	9	32456	CERTAIN S.L.
552	11	32458	CERTAIN S.L.
553	13	32460	CERTAIN S.L.
554	15	32462	CERTAIN S.L.
555	17	32464	CERTAIN S.L.
556	19	32466	CERTAIN S.L.
557	21	32468	CERTAIN S.L.
558	23	32470	CERTAIN S.L.
559	25	32472	CERTAIN S.L.
560	27	32474	CERTAIN S.L.
561	29	32476	CERTAIN S.L.
562	31	32478	CERTAIN S.L.
563	33	32480	CERTAIN S.L.
564	35	32482	CERTAIN S.L.
565	39	32484	LIMPIEZAS VENUS S.L.
566	41	32486	VERA GARCIA FRANCISCO
567	43	32488	CERTAIN S.L.
568	45	32490	CERTAIN S.L.
569	47	32492	CERTAIN S.L.
570	49	32494	INST. Y SERV. AUTOMATICO S.A.
571	51	32496	INST. Y SERV. AUTOMATICO S.A.
572	53	32498	INST. Y SERV. AUTOMATICO S.A.
573	55	32500	INST. Y SERV. AUTOMATICO S.A.
574	57	32502	HERNANDEZ SIMON,VICTOR Y C
575	59	32504	CERTAIN S.L.
576	61	32506	CERTAIN S.L.
577	63	32508	CERTAIN S.L.
578	65	32510	CERTAIN S.L.
579	67	32512	CERTAIN S.L.
580	69	32514	CERTAIN S.L.
581	71	32516	CERTAIN S.L.
582	73	32518	CERTAIN S.L.
583	75	32520	SORIANO CERVANTES, DIEGO
584	77	32522	SORIANO CERVANTES, DIEGO
585	79	32524	PATERNA HERNANDEZ, JUAN ANTONIO
586	81	32526	HERRERA GONZALEZ, FERNANDO V.
587	82	32528	HERRERA GONZALEZ, FERNANDO V.
588	BAJO LOC 2	32530	CERTAIN S.L.
589	4	32532	CERTAIN S.L.
590	6	32534	CERTAIN S.L.
591	8	32536	CERTAIN S.L.
592	10	32538	CERTAIN S.L.
593	12	32540	CERTAIN S.L.
594	14	32542	CERTAIN S.L.

Firmado electrónicamente por:

- ANTONIO GARCIA MARIN - 29/09/2020 23:11:48
- ANTONIO GARCIA MARIN - 29/09/2020 23:12:18





FIRMADO POR

JACINTO MARTINEZ MONCADA
JEFE DEL AREA DE URBANISMO
27/07/2021

El presente documento administrativo ha sido firmado electrónicamente de acuerdo con lo establecido en la Ley 59/2003 de 19 de diciembre, teniendo la misma validez que la firma manuscrita.
Código Seguro de Verificación: IX9UH1ZXUD4YSIP
Para verificar la integridad de este documento vaya a la dirección <http://urbanismo.cartagena.es/validador>



595	16	32544	CERTAIN S.L.
596	18	32546	CERTAIN S.L.
597	20	32548	CERTAIN S.L.
598	22	32550	CERTAIN S.L.
599	24	32552	CERTAIN S.L.
600	26	32554	CERTAIN S.L.
601	28	32556	CERTAIN S.L.
602	30	32558	CERTAIN S.L.
603	32	32560	CERTAIN S.L.
604	34	32562	CERTAIN S.L.
605	36	32564	CERTAIN S.L.
606	37	32566	CERTAIN S.L.
607	38	32568	LIMPIEZAS VENUS S.L.
608	40	32570	YEPES CANDENAS, SANTIAGO
609	42	32572	CERTAIN S.L.
610	44	32574	CERTAIN S.L.
611	46	32576	CERTAIN S.L.
612	48	32578	INST. Y SERV. AUTOMATICO S.A.
613	50	32580	INST. Y SERV. AUTOMATICO S.A.
614	52	32582	INST. Y SERV. AUTOMATICO S.A.
615	54	32584	INST. Y SERV. AUTOMATICO S.A.
616	56	32586	HERNANDEZ SIMON,VICTOR Y C
617	58	32588	CERTAIN S.L.
618	60	32590	CERTAIN S.L.
619	62	32592	CERTAIN S.L.
620	64	32594	CERTAIN S.L.
621	66	32596	CERTAIN S.L.
622	68	32598	CERTAIN S.L.
623	70	32600	CERTAIN S.L.
624	72	32602	CERTAIN S.L.
625	74	32604	SORIANO CERVANTES, DIEGO
626	76	32606	SORIANO CERVANTES, DIEGO
627	78	32608	CERTAIN S.L.
628	80	32610	CERTAIN S.L.
629	82	32612	CERTAIN S.L.
630	1	32614	CERTAIN S.L.
631	3	32616	CERTAIN S.L.
632	5	32618	CERTAIN S.L.
633	7	32620	CERTAIN S.L.
634	9	32622	CERTAIN S.L.
635	11	32624	CERTAIN S.L.
636	13	32626	CERTAIN S.L.
637	15	32628	CERTAIN S.L.
638	17	32630	CERTAIN S.L.
639	19	32632	CERTAIN S.L.
640	21	32634	CERTAIN S.L.
641	23	32636	CERTAIN S.L.
642	25	32638	CERTAIN S.L.
643	27	32640	CERTAIN S.L.
644	29	32642	CERTAIN S.L.
645	31	32644	CERTAIN S.L.
646	33	32646	CERTAIN S.L.
647	35	32648	CERTAIN S.L.
648	39	32650	FUENTES MENDEZ, RAFAEL
649	41	32652	CERTAIN S.L.
650	43	32654	CERTAIN S.L.

Firmado electrónicamente por:

- ANTONIO GARCIA MARIN - 29/09/2020 23:11:48
- ANTONIO GARCIA MARIN - 29/09/2020 23:12:18





FIRMADO POR

JACINTO MARTINEZ MONCADA
JEFE DEL AREA DE URBANISMO
27/07/2021

El presente documento administrativo ha sido firmado electrónicamente de acuerdo con lo establecido en la Ley 59/2003 de 19 de diciembre, teniendo la misma validez que la firma manuscrita.
Código Seguro de Verificación: **IX9UH1ZZXYUD4YSIP**
Para verificar la integridad de este documento vaya a la dirección <http://urbanismo.cartagena.es/validador>



651	45	32656	CERTAIN S.L.
652	47	32658	CERTAIN S.L.
653	49	32660	CERTAIN S.L.
654	51	32662	CERTAIN S.L.
655	53	32664	ZAPLANA ESTRADA,SERAFIN
656	55	32666	ZAPLANA ESTRADA,SERAFIN
657	57	32668	ZAPLANA ESTRADA,SERAFIN
658	59	32670	ZAPLANA ESTRADA,SERAFIN
659	61	32672	CERTAIN S.L.
660	63	32674	CERTAIN S.L.
661	65	32676	LINE NORDISKA, S.A. LUIS LUCENDO
662	67	32678	LINE NORDISKA, S.A. LUIS LUCENDO
663	69	32680	LINE NORDISKA, S.A. LUIS LUCENDO
664	71	32682	LINE NORDISKA, S.A. LUIS LUCENDO
665	73	32684	LINE NORDISKA, S.A. LUIS LUCENDO
666	75	32686	LINE NORDISKA, S.A. LUIS LUCENDO
667	77	32688	LINE NORDISKA, S.A. LUIS LUCENDO
668	79	32690	LINE NORDISKA, S.A. LUIS LUCENDO
669	81	32692	LINE NORDISKA, S.A. LUIS LUCENDO
670	83	32694	LINE NORDISKA, S.A. LUIS LUCENDO
671	BAJO LOC 2	32696	CERTAIN S.L.
672	4	32698	CERTAIN S.L.
673	6	32700	CERTAIN S.L.
674	8	32702	CERTAIN S.L.
675	10	32704	CERTAIN S.L.
676	12	32706	CERTAIN S.L.
677	14	32708	CERTAIN S.L.
678	16	32710	CERTAIN S.L.
679	18	32712	CERTAIN S.L.
680	20	32714	CERTAIN S.L.
681	22	32716	CERTAIN S.L.
682	24	32718	CERTAIN S.L.
683	26	32720	CERTAIN S.L.
684	28	32722	CERTAIN S.L.
685	30	32724	CERTAIN S.L.
686	32	32726	CERTAIN S.L.
687	34	32728	CERTAIN S.L.
688	36	32730	CERTAIN S.L.
689	38	32732	CERTAIN S.L.
690	40	32734	CERTAIN S.L.
691	42	32736	CERTAIN S.L.
692	44	32738	CERTAIN S.L.
693	46	32740	CERTAIN S.L.
694	48	32742	CERTAIN S.L.
695	50	32744	CERTAIN S.L.
696	52	32746	CERTAIN S.L.
697	54	32748	CERTAIN S.L.
698	55	32750	CERTAIN S.L.
699	56	32752	CERTAIN S.L.
700	57	32754	CERTAIN S.L.
701	58	32756	CERTAIN S.L.
702	59	32758	LINE NORDISKA, S.A. LUIS LUCENDO
703	60	32760	LINE NORDISKA, S.A. LUIS LUCENDO
704	61	32762	LINE NORDISKA, S.A. LUIS LUCENDO
705	62	32764	LINE NORDISKA, S.A. LUIS LUCENDO
706	63	32766	LINE NORDISKA, S.A. LUIS LUCENDO

Firmado electrónicamente por:

- ANTONIO GARCIA MARIN - 29/09/2020 23:11:48
- ANTONIO GARCIA MARIN - 29/09/2020 23:12:18





FIRMADO POR

JACINTO MARTINEZ MONICADA
JEFE DEL AREA DE URBANISMO
27/07/2021

El presente documento administrativo ha sido firmado electrónicamente de acuerdo con lo establecido en la Ley 59/2003 de 19 de diciembre, teniendo la misma validez que la firma manuscrita.
Código Seguro de Verificación: IX9UH1ZXU4YSIP
Para verificar la integridad de este documento vaya a la dirección <http://urbanismo.cartagena.es/validador>



707	64	32768	LINE NORDISKA, S.A. LUIS LUCENDO
708	65	32770	LINE NORDISKA, S.A. LUIS LUCENDO
709	66	32772	LINE NORDISKA, S.A. LUIS LUCENDO
710	67	32774	LINE NORDISKA, S.A. LUIS LUCENDO
711	68	32776	LINE NORDISKA, S.A. LUIS LUCENDO
712	1	32778	CERTAIN S.L.
713	3	32780	CERTAIN S.L.
714	5	32782	CERTAIN S.L.
715	7	32784	CERTAIN S.L.
716	9	32786	CERTAIN S.L.
717	11	32788	CERTAIN S.L.
718	13	32790	CERTAIN S.L.
719	15	32792	CERTAIN S.L.
720	17	32794	CERTAIN S.L.
721	19	32796	CERTAIN S.L.
722	21	32798	CERTAIN S.L.
723	23	32800	CERTAIN S.L.
724	25	32802	CERTAIN S.L.
725	27	32804	CERTAIN S.L.
726	29	32806	CERTAIN S.L.
727	31	32808	CERTAIN S.L.
728	33	32810	CERTAIN S.L.
729	35	32812	CERTAIN S.L.
730	37	32814	EXCMO. AYTO. DE CARTAGENA
731	39	32816	EXCMO. AYTO. DE CARTAGENA
732	41	32818	CERTAIN S.L.
733	43	32820	CERTAIN S.L.
734	45	32822	CERTAIN S.L.
735	47	32824	CERTAIN S.L.
736	49	32826	BAÑOS TARRAGA, LUIS
737	51	32828	PATERNA LOPEZ, Mª DEL CARMEN
738	53	32830	ESPIN CASANOVA, BERANBE
739	BAJO LOC 1	32832	CERTAIN S.L.
740	2	32834	CERTAIN S.L.
741	3	32836	CERTAIN S.L.
742	4	32838	CERTAIN S.L.
743	5	32840	CERTAIN S.L.
744	6	32842	CERTAIN S.L.
745	7	32844	CERTAIN S.L.
746	8	32846	CERTAIN S.L.
747	9	32848	CERTAIN S.L.
748	10	32850	CERTAIN S.L.
749	11	32852	CERTAIN S.L.
750	12	32854	CERTAIN S.L.
751	13	32856	CERTAIN S.L.
752	14	32858	CERTAIN S.L.
753	15	32860	CERTAIN S.L.
754	16	32862	CERTAIN S.L.
755	17	32864	CERTAIN S.L.
756	18	32866	CERTAIN S.L.

Firmado electrónicamente por:
- ANTONIO GARCIA MARIN - 29/09/2020 23:11:48
- ANTONIO GARCIA MARIN - 29/09/2020 23:12:18





FIRMADO POR

JACINTO MARTINEZ MONCADA
JEFE DEL AREA DE URBANISMO
27/07/2021

El presente documento administrativo ha sido firmado electrónicamente de acuerdo con lo establecido en la Ley 59/2003 de 19 de diciembre, teniendo la misma validez que la firma manuscrita.
Código Seguro de Verificación: **IX9UH1ZZXYUD4YSIP**
Para verificar la integridad de este documento vaya a la dirección <http://urbanismo.cartagena.es/validador>



EL PRESENTE CERTIFICADO CONSTA DE 15 PAGINAS, LO QUE CERTIFICO
A LOS EFECTOS OPORTUNOS EN CABO DE PALOS A 15 DE ENERO DE 2013.



Fdo. Ana Dolores Carrión Hernández
Secretario-Administrador

VºBº José García
Presidente

Firmado electrónicamente por:

- ANTONIO GARCIA MARIN - 29/09/2020 23:11:48
- ANTONIO GARCIA MARIN - 29/09/2020 23:12:18





FIRMADO POR

JACINTO MARTINEZ MONCADA
JEFE DEL AREA DE URBANISMO
27/07/2021

El presente documento administrativo ha sido firmado electrónicamente de acuerdo con lo establecido en la Ley 59/2003 de 19 de diciembre, teniendo la misma validez que la firma manuscrita.
Código Seguro de Verificación: **C63HLP6853L82MRA**
Para verificar la integridad de este documento vaya a la dirección <http://urbanismo.cartagena.es/validador>



Reg. Entrada: 61264/10711 - Fecha: 30/09/2020

ANEXO 5. RELACIÓN DE PROPIETARIOS AGRUPADOS POR PROPIETARIO.

Firmado electrónicamente por:

- ANTONIO GARCIA MARIN - 29/09/2020 23:11:49
- ANTONIO GARCIA MARIN - 29/09/2020 23:12:29



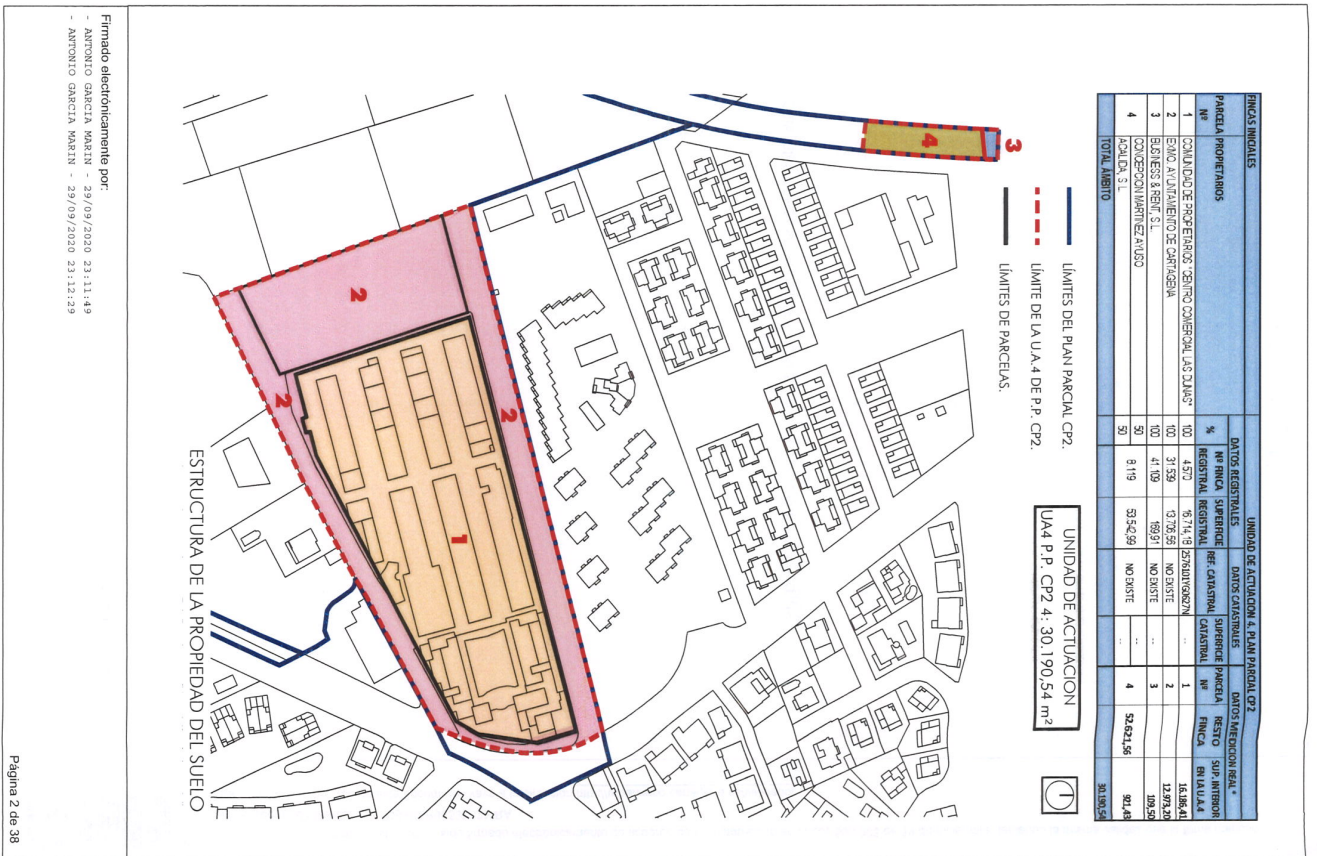


FIRMADO POR

JACINTO MARTINEZ MONCADA
JEFE DEL AREA DE URBANISMO
27/07/2021



El presente documento administrativo ha sido firmado electrónicamente de acuerdo con lo establecido en la Ley 59/2003 de 19 de diciembre, teniendo la misma validez que la firma manuscrita.
Código Seguro de Verificación: **C63HLP6853L82MRA**
Para verificar la integridad de este documento vaya a la dirección <http://urbanismo.cartagena.es/validador>



AYUNTAMIENTO DE CARTAGENA

Código Seguro de Verificación: H2AA CFJC HKTW MDE7 DXRJ

Programa de Actuación UA 4 CP 2 para exposición pública. - SEFYCU 1936890

La comprobación de la autenticidad de este documento y otra información está disponible en <https://cartagena.sedipualba.es/>



FIRMADO POR

JACINTO MARTINEZ MONICADA
JEFE DEL AREA DE URBANISMO
27/07/2021

El presente documento administrativo ha sido firmado electrónicamente de acuerdo con lo establecido en la Ley 59/2003 de 19 de diciembre, teniendo la misma validez que la firma manuscrita.
Código Seguro de Verificación: C63HLP6853L82MRA

Para verificar la integridad de este documento vaya a la dirección <http://urbanismo.cartagena.es/validador>



0018 C.P. C.C. "EL MERCADILLO"

Página 1
Fecha 15/10/2013

PROPIETARIOS

Código	Nombre	Finca	Propiedad	Coefficiente	
0001	TORRECILLAS ANDRES, Mª DEL CARMEN	0001 0001	SOTANO AP. 1	0,11004	
		0001 0004	AP 4	0,07336	
	C/ Presidente Adolfo Suarez, 2-1B Torre 2	0001 0021	AP 21	0,13939	
	03502 Benidorm Alicante	0001 0022	AP 22	0,13939	
		0001 0023	AP 23	0,13939	
		0001 0025	AP 25	0,12839	
		0001 0026	AP 26	0,11004	
		0001 0027	AP 27	0,12839	
		0001 0028	AP 28	0,11004	
		0001 0029	AP 29	0,13939	
<input type="checkbox"/> Asistente <input type="checkbox"/> Representado por				Suma de coeficientes	1,21782
0002	CONSPROCOM S.L.	0001 0002	AP 2	0,07336	
		0001 0003	AP 3	0,07336	
	Paseo nº 12	0001 0005	AP 5	0,07336	
	30530 Cieza Murcia	0001 0006	AP 6	0,07336	
		0001 0007	AP 7	0,07336	
		0001 0008	AP 8	0,07336	
		0001 0009	AP 9	0,07336	
		0001 0010	AP 10	0,07336	
		0001 0011	AP 11	0,07336	
		0001 0012	AP 12	0,07336	
		0001 0013	AP 13	0,07336	
		0001 0014	AP 14	0,05502	
		0001 0015	AP 15	0,09171	
		0001 0016	AP 16	0,09171	
		0001 0017	AP 17	0,09171	
		0001 0018	AP 18	0,09171	
		0001 0019	AP 19	0,09171	
		0001 0020	AP 20	0,09171	
		0001 0024	AP 24	0,11004	
		0001 0030	AP 30	0,13939	
		0001 0031	AP 31	0,16507	
		0001 0032	AP 32	0,09171	
		0001 0033	AP 33	0,09171	
		0001 0034	AP 34	0,09171	
		0001 0035	AP 35	0,09171	
		0001 0036	AP 36	0,09171	
		0001 0037	AP 37	0,09171	
		0001 0038	AP 38	0,05502	
		0001 0039	AP 39	0,07336	
		0001 0040	AP 40	0,05502	
		0001 0041	AP 41	0,05502	
		0001 0042	AP 42	0,05502	
		0001 0043	AP 43	0,05502	
		0001 0044	AP 44	0,07336	
		0001 0045	AP 45	0,05502	
		0001 0046	AP 46	0,07336	
		0001 0047	AP 47	0,05502	
		0001 0048	AP 48	0,05502	
		0001 0049	AP 49	0,05502	
		0001 0050	AP 50	0,05502	
		0001 0051	AP 51	0,07336	
		0001 0052	AP 52	0,13939	
		0001 0053	AP 53	0,11004	
		0001 0054	AP 54	0,11004	

Firmado electrónicamente por:

- ANTONIO GARCIA MARIN - 29/09/2020 23:11:49
- ANTONIO GARCIA MARIN - 29/09/2020 23:12:29






FIRMADO POR

JACINTO MARTINEZ MONICADA
JEFE DEL AREA DE URBANISMO
27/07/2021

El presente documento administrativo ha sido firmado electrónicamente de acuerdo con lo establecido en la Ley 59/2003 de 19 de diciembre, teniendo la misma validez que la firma manuscrita.
Código Seguro de Verificación: **C63HLP6853L82MIRA**
Para verificar la integridad de este documento vaya a la dirección <http://urbanismo.cartagena.es/validador>



0018 C.P. C.C. "EL MERCADILLO"

Página 2
Fecha 15/10/2013

PROPIETARIOS

Código	Nombre	Finca	Propiedad	Coefficiente
		0001 0055	AP 55	0,11004
		0001 0056	AP 56	0,09171
		0001 0057	AP 57	0,09171
		0001 0058	AP 58	0,09171
		0001 0059	AP 59	0,09171
		0001 0060	AP 60	0,12839
		0001 0061	AP 61	0,09171
		0001 0062	AP 62	0,13939
		0001 0063	AP 63	0,12839
		0001 0064	AP 64	0,11004
		0001 0065	AP 65	0,11004
		0001 0066	AP 66	0,09171
		0001 0067	AP 67	0,09171
		0001 0068	AP 68	0,09171
		0001 0069	AP 69	0,09171
		0001 0070	AP 70	0,13939
		0001 0071	AP 71	0,05502
		0001 0072	AP 72	0,07336
		0001 0073	AP 73	0,07336
Suma de coeficientes				5,47292
		0001 0075	BAJO LOCAL 2	0,25164
		0001 0076	BAJO LOCAL 3	0,25164
		0001 0095	BAJO LOCAL 22	0,25164
		0001 0096	BAJO LOCAL 23	0,25164
Suma de coeficientes				1,00656
		0001 0077	BAJO LOCAL 4	0,25164
		0001 0078	BAJO LOCAL 5	0,25164
		0001 0092	BAJO LOCAL 19	0,32713
		0001 0093	BAJO LOCAL 20	0,32713
		0001 0094	BAJO LOCAL 21	0,25164
Suma de coeficientes				1,40918
		0001 0079	BAJO LOCAL 6	0,25164
Suma de coeficientes				0,25164
		0001 0080	BAJO LOCAL 7	0,25164
Suma de coeficientes				0,25164
		0001 0081	BAJO LOCAL 8	0,25164
		0082		
		0001	BAJO LOCAL 9	0,25164
		0001 0091	BAJO LOCAL 18	0,32713
Suma de coeficientes				0,83041
		0001 0083	BAJO LOCAL 10	0,32713
Suma de coeficientes				0,32713

Asistente Representado por

0075 SIMO AYUSO S.L.

C.C.El Mercadillo La Bodega
30370 Cabo de Palos Cartagena

Asistente Representado por

0077 MARTINEZ JIMENEZ, JOSE MARIA

Av. De La Fuente, 56
30385 Los Belones Cartagena

Asistente Representado por

0079 RODRIGUEZ BARRIONUEVO, SALVADOR

Ronda, 3-6º

30201 Cartagena

Asistente Representado por

0080 RODRIGUEZ SCHEID, Mª DOLORES

Amancio Muñoz, 3-6º

Cartagena

Asistente Representado por

0081 ROCA NIETO, ANDRES

Del Pilar 33

30383 Los Nietos

Asistente Representado por

0083 ESCOBAR QUESADA, JOSE

Las Matildes, 1

30366 El Algar Cartagena

Asistente Representado por

Firmado electrónicamente por:

- ANTONIO GARCIA MARIN - 29/09/2020 23:11:49
- ANTONIO GARCIA MARIN - 29/09/2020 23:12:29





FIRMADO POR

JACINTO MARTINEZ MONCADA
JEFE DEL AREA DE URBANISMO
27/07/2021

El presente documento administrativo ha sido firmado electrónicamente de acuerdo con lo establecido en la Ley 59/2003 de 19 de diciembre, teniendo la misma validez que la firma manuscrita.
Código Seguro de Verificación: **C63HLP6853L82MRA**
Para verificar la integridad de este documento vaya a la dirección <http://urbanismo.cartagena.es/validador>



0018 C.P. C.C. "EL MERCADILLO"

Página 2
Fecha 15/10/2013

PROPIETARIOS

Código	Nombre	Finca	Propiedad	Coefficiente
0084	OLMOS MARIN, JOSE MARIA Zorrilla, 5 30366 El Algar Cartagena	0001	BAJO LOCAL 1	0,50327
		0001	BAJO LOCAL 11	0,10076
		0001	BAJO LOCAL 12	0,10076
		0001	BAJO LOCAL 13	0,25164
		0001	BAJO LOCAL 14	0,32713
		0001	BAJO LOCAL 24	0,50327
Suma de coeficientes				1,78683

Asistente Representado por

Firmado electrónicamente por:

- ANTONIO GARCIA MARIN - 29/09/2020 23:11:49
- ANTONIO GARCIA MARIN - 29/09/2020 23:12:29





FIRMADO POR

JACINTO MARTINEZ MONCADA
JEFE DEL AREA DE URBANISMO
27/07/2021

El presente documento administrativo ha sido firmado electrónicamente de acuerdo con lo establecido en la Ley 59/2003 de 19 de diciembre, teniendo la misma validez que la firma manuscrita.
Código Seguro de Verificación: **C63HLP6853L82MRA**
Para verificar la integridad de este documento vaya a la dirección <http://urbanismo.cartagena.es/validador>



0018 C.P. C.C. "EL MERCADILLO"

Página 3
Fecha 15/10/2013

PROPIETARIOS

Código	Nombre	Finca	Propiedad	Coefficiente
0098	INNOVA PRODUCTS S.L. Tucan, 28 Pozo Estrecho Murcia	0001	0098 BAJO LOCAL 25 0114	0,50327
	<input type="checkbox"/> Asistente <input type="checkbox"/> Representado por	0001	BAJO LOCAL 41	0,50327
			Suma de coeficientes	1,00654
0099	REBOLLO MUÑOZ, DIEGO Doctor Cerrada, 7 30370 Cabo de Palos Cartagena	0001	0099 BAJO LOCAL 26	0,37746
	<input type="checkbox"/> Asistente <input type="checkbox"/> Representado por	0001	0100 BAJO LOCAL 27	0,32713
		0001	0112 BAJO LOCAL 39	0,15099
		0001	0113 BAJO LOCAL 40	0,25164
			Suma de coeficientes	1,10722
0101	ESPIN MARTINEZ, GINES Carolina, 15 30300 Barrio Peral Cartagena	0001	0101 BAJO LOCAL 28	0,32713
	<input type="checkbox"/> Asistente <input type="checkbox"/> Representado por		Suma de coeficientes	0,32713
0102	CERTAIN S.L. Paseo, 12 Bajo 30530 Cieza Murcia	0001	0088 BAJO LOCAL 15 0089	0,25164
		0001	BAJO LOCAL 16	0,32713
		0001	0090 BAJO LOCAL 17	0,32713
		0001	0102 BAJO LOCAL 29	0,25164
		0001	0111 BAJO LOCAL 38	0,15099
		0001	0115 1º LOCAL 1	0,10076
		0001	0116 1º LOCAL 2	0,10076
		0001	0117 1º LOCAL 3	0,10076
		0001	0118 1º LOCAL 4	0,10076
		0001	0119 1º LOCAL 5	0,10076
		0001	0120 1º LOCAL 6	0,10076
		0001	0129 1º LOCAL 15	0,10076
		0001	0130 1º LOCAL 16	0,10076
		0001	0131 1º LOCAL 17	0,10076
		0001	0132 1º LOCAL 18	0,10076
		0001	0133 1º LOCAL 19	0,10076
		0001	0156 1º LOCAL 42	0,10076
		0001	0163 1º LOCAL 49	0,10076
		0002	0171 SOTANO GAR 1 A	0,05502
		0002	0172 SOTANO GAR 2 A	0,05502
		0002	0173 SOTANO GAR 3 A	0,05502
		0002	0174 SOTANO GAR 4 A	0,05502
		0002	0175 SOTANO GAR 5 A	0,05502
		0002	0176 SOTANO GAR 6 A	0,05502
		0002	0177 SOTANO GAR 7 A	0,05502
		0002	0178 SOTANO GAR 8 A	0,05502
		0002	0179 SOTANO GAR 9 A	0,05502
		0002	0180 SOTANO GAR 10A	0,05502
		0002	0181 SOTANO GAR 11A	0,05502
		0002	0182 SOTANO GAR 12A	0,05502
		0002	0183 SOTANO GAR 13A	0,05502
		0002	0184 SOTANO GAR 14A	0,05502
		0002	0185 SOTANO GAR 15A	0,07336
		0002	0186 SOTANO GAR 16A	0,03688
		0002	0187 SOTANO GAR 17A	0,07336
		0002	0188 SOTANO GAR 18A	0,05502
		0002	0189 SOTANO GAR 19A	0,05502
		0002	0195 SOTANO GAR 25A	0,05502
		0002	0197 SOTANO GAR 27A	0,05502
		0002	0198 SOTANO GAR 28A	0,05502

Firmado electrónicamente por:
- ANTONIO GARCIA MARIN - 29/09/2020 23:11:49
- ANTONIO GARCIA MARIN - 29/09/2020 23:12:29





FIRMADO POR

JACINTO MARTINEZ MONCADA
JEFE DEL AREA DE URBANISMO
27/07/2021

El presente documento administrativo ha sido firmado electrónicamente de acuerdo con lo establecido en la Ley 59/2003 de 19 de diciembre, teniendo la misma validez que la firma manuscrita.
Código Seguro de Verificación: **C63HLP6853L82MRA**
Para verificar la integridad de este documento vaya a la dirección <http://urbanismo.cartagena.es/validador>



0018 C.P. C.C. "EL MERCADILLO"

Página 3
Fecha 15/10/2013

PROPIETARIOS

Código	Nombre	Finca	Propiedad	Coefficiente
0002	0199	SOTANO GAR 29A		0,05502
0002	0200	SOTANO GAR 30A		0,05502
0002	0201	SOTANO GAR 31A		0,05502

Firmado electrónicamente por:

- ANTONIO GARCIA MARIN - 29/09/2020 23:11:49
- ANTONIO GARCIA MARIN - 29/09/2020 23:12:29

Página 7 de 38



AYUNTAMIENTO DE CARTAGENA

Código Seguro de Verificación: H2AA CFJC HKTW MDE7 DXRJ

Programa de Actuación UA 4 CP 2 para exposición pública. - SEFYCU 1936890

La comprobación de la autenticidad de este documento y otra información está disponible en <https://cartagena.sedipualba.es/>

Pág. 45 de 125



FIRMADO POR

JACINTO MARTINEZ MONCADA
JEFE DEL AREA DE URBANISMO
27/07/2021

El presente documento administrativo ha sido firmado electrónicamente de acuerdo con lo establecido en la Ley 59/2003 de 19 de diciembre, teniendo la misma validez que la firma manuscrita.
Código Seguro de Verificación: **C63HLP6853L82MRA**
Para verificar la integridad de este documento vaya a la dirección <http://urbanismo.cartagena.es/validador>



0018 C.P. C.C. "EL MERCADILLO"

Página 4
Fecha 15/10/2013

PROPIETARIOS

Código	Nombre	Finca	Propiedad	Coefficiente
0002	0202	SOTANO GAR 32A		0,05502
0002	0203	SOTANO GAR 33A		0,05502
0002	0204	SOTANO GAR 34A		0,05502
0002	0205	SOTANO GAR 35A		0,05502
0002	0206	SOTANO GAR 36A		0,05502
0002	0207	SOTANO GAR 37A		0,05502
0002	0208	SOTANO GAR 38A		0,05502
0002	0209	SOTANO GAR 39A		0,05502
0002	0210	SOTANO GAR 40A		0,05502
0002	0211	SOTANO GAR 41A		0,05502
0002	0212	SOTANO GAR 42A		0,07336
0002	0213	SOTANO GAR 2 B		0,11004
0002	0214	SOTANO GAR 4 B		0,09171
0002	0215	SOTANO GAR 6 B		0,09171
0002	0216	SOTANO GAR 8 B		0,09171
0002	0217	SOTANO GAR 10B		0,09171
0002	0218	SOTANO GAR 12B		0,09171
0002	0219	SOTANO GAR 14B		0,09171
0002	0220	SOTANO GAR 16B		0,09171
0002	0221	SOTANO GAR 18B		0,09171
0002	0222	SOTANO GAR 20B		0,09171
0002	0223	SOTANO GAR 22B		0,09171
0002	0224	SOTANO GAR 24B		0,09171
0002	0225	SOTANO GAR 26B		0,09171
0002	0226	SOTANO GAR 28B		0,09171
0002	0227	SOTANO GAR 30B		0,11004
0002	0228	SOTANO GAR 32B		0,07336
0002	0229	SOTANO GAR 34B		0,11004
0002	0230	SOTANO GAR 36B		0,09171
0002	0231	SOTANO GAR 37B		0,11004
0002	0236	SOTANO GAR 46B		0,09171
0002	0237	SOTANO GAR 48B		0,09171
0002	0242	SOTANO GAR 58B		0,09171
0002	0243	SOTANO GAR 60B		0,09171
0002	0244	SOTANO GAR 62B		0,09171
0002	0245	SOTANO GAR 64B		0,09171
0002	0246	SOTANO GAR 66B		0,09171
0002	0247	SOTANO GAR 68B		0,09171
0002	0248	SOTANO GAR 70B		0,09171
0002	0249	SOTANO GAR 72B		0,09171
0002	0250	SOTANO GAR 74B		0,09171
0002	0251	SOTANO GAR 76		0,09171
0002	0252	SOTANO GAR 78B		0,09171
0002	0254	SOTANO GAR 1 B		0,11004
0002	0255	SOTANO GAR 3 B		0,07336
0002	0256	SOTANO GAR 5 B		0,11004
0002	0257	SOTANO GAR 7 B		0,09171
0002	0258	SOTANO GAR 9 B		0,09171
0002	0259	SOTANO GAR 11B		0,09171
0002	0260	SOTANO GAR 13B		0,09171
0002	0261	SOTANO GAR 15B		0,11004
0002	0262	SOTANO GAR 17B		0,07336
0002	0263	SOTANO GAR 19B		0,11004
0002	0264	SOTANO GAR 21B		0,09171
0002	0265	SOTANO GAR 23B		0,09171
0002	0266	SOTANO GAR 25B		0,09171

Firmado electrónicamente por:

- ANTONIO GARCIA MARIN - 29/09/2020 23:11:49
- ANTONIO GARCIA MARIN - 29/09/2020 23:12:29





FIRMADO POR

JACINTO MARTINEZ MONCADA
JEFE DEL AREA DE URBANISMO
27/07/2021

El presente documento administrativo ha sido firmado electrónicamente de acuerdo con lo establecido en la Ley 59/2003 de 19 de diciembre, teniendo la misma validez que la firma manuscrita.
Código Seguro de Verificación: **C63HLP6853L82MRA**
Para verificar la integridad de este documento vaya a la dirección <http://urbanismo.cartagena.es/validador>



0018 C.P. C.C. "EL MERCADILLO"

Página 5
Fecha: 15/10/2013

PROPIETARIOS

Código	Nombre	Finca	Propiedad	Coefficiente
0002 0267	SOTANO GAR 27B			0,09171
0002 0268	SOTANO GAR 29B			0,09171
0002 0269	SOTANO GAR 31B			0,09171
0002 0270	SOTANO GAR 33B			0,09171
0002 0271	SOTANO GAR 35B			0,11004
0002 0274	SOTANO GAR 43B			0,09171
0002 0275	SOTANO GAR 45B			0,09171
0002 0276	SOTANO GAR 47B			0,09171
0002 0282	SOTANO GAR 59B			0,09171
0002 0283	SOTANO GAR 61B			0,09171
0002 0284	SOTANO GAR 63B			0,09171
0002 0285	SOTANO GAR 65B			0,09171
0002 0286	SOTANO GAR 67B			0,09171
0002 0287	SOTANO GAR 69B			0,09171
0002 0288	SOTANO GAR 71B			0,09171
0002 0289	SOTANO GAR 73B			0,09171
0002 0295	SOTANO GAR 2 C			0,11004
0002 0296	SOTANO GAR 4 C			0,11004
0002 0297	SOTANO GAR 6 C			0,07336
0002 0298	SOTANO GAR 8 C			0,11004
0002 0299	SOTANO GAR 10C			0,09171
0002 0300	SOTANO GAR 12C			0,09171
0002 0301	SOTANO GAR 14C			0,09171
0002 0302	SOTANO GAR 16C			0,09171
0002 0303	SOTANO GAR 18C			0,11004
0002 0304	SOTANO GAR 20C			0,07336
0002 0305	SOTANO GAR 22C			0,11004
0002 0306	SOTANO GAR 24C			0,09171
0002 0307	SOTANO GAR 26C			0,09171
0002 0308	SOTANO GAR 28C			0,09171
0002 0309	SOTANO GAR 30C			0,09171
0002 0310	SOTANO GAR 32C			0,09171
0002 0311	SOTANO GAR 34C			0,09171
0002 0312	SOTANO GAR 36C			0,09171
0002 0313	SOTANO GAR 37C			0,11004
0002 0316	SOTANO GAR 42C			0,09171
0002 0317	SOTANO GAR 44C			0,09171
0002 0318	SOTANO GAR 46C			0,09171
0002 0324	SOTANO GAR 58C			0,09171
0002 0325	SOTANO GAR 60C			0,09171
0002 0326	SOTANO GAR 62C			0,09171
0002 0327	SOTANO GAR 64C			0,09171
0002 0328	SOTANO GAR 66C			0,09171
0002 0329	SOTANO GAR 68C			0,09171
0002 0330	SOTANO GAR 70C			0,09171
0002 0331	SOTANO GAR 72C			0,09171
0002 0334	SOTANO GAR 78C			0,09171
0002 0335	SOTANO GAR 80C			0,09171
0002 0336	SOTANO GAR 82C			0,11004
0002 0337	SOTANO GAR 1 C			0,09171
0002 0338	SOTANO GAR 3 C			0,11004
0002 0339	SOTANO GAR 5 C			0,07336
0002 0340	SOTANO GAR 7 C			0,11004
0002 0341	SOTANO GAR 9 C			0,09171
0002 0342	SOTANO GAR 11C			0,09171
0002 0343	SOTANO GAR 13C			0,09171

Firmado electrónicamente por:

- ANTONIO GARCIA MARIN - 29/09/2020 23:11:49
- ANTONIO GARCIA MARIN - 29/09/2020 23:12:29





FIRMADO POR

JACINTO MARTINEZ MONICADA
JEFE DEL AREA DE URBANISMO
27/07/2021

El presente documento administrativo ha sido firmado electrónicamente de acuerdo con lo establecido en la Ley 59/2003 de 19 de diciembre, teniendo la misma validez que la firma manuscrita.
Código Seguro de Verificación: **C63HLP6853L82MRA**
Para verificar la integridad de este documento vaya a la dirección <http://urbanismo.cartagena.es/validador>



0018 C.P. C.C. "EL MERCADILLO"

Página 6
Fecha 15/10/2013

PROPIETARIOS .

Código	Nombre	Finca	Propiedad	Coefficiente
0002		0344	SOTANO GAR 15C	0,09171
0002		0345	SOTANO GAR 17C	0,11004
0002		0346	SOTANO GAR 19C	0,07336
0002		0347	SOTANO GAR 21C	0,11004
0002		0348	SOTANO GAR 23C	0,09171
0002		0349	SOTANO GAR 25C	0,09171
0002		0350	SOTANO GAR 27C	0,09171
0002		0351	SOTANO GAR 29C	0,09171
0002		0352	SOTANO GAR 31C	0,09171
0002		0356	SOTANO GAR 41C	0,09171
0002		0357	SOTANO GAR 43C	0,09171
0002		0358	SOTANO GAR 45C	0,09171
0002		0359	SOTANO GAR 47C	0,09171
0002		0360	SOTANO GAR 49C	0,09171
0002		0361	SOTANO GAR 51C	0,09171
0002		0366	SOTANO GAR 61C	0,09171
0002		0367	SOTANO GAR 63C	0,09171
0002		0378	SOTANO GAR 2 D	0,16507
0002		0379	SOTANO GAR 4 D	0,07336
0002		0380	SOTANO GAR 6 D	0,11004
0002		0381	SOTANO GAR 8 D	0,09171
0002		0382	SOTANO GAR 10D	0,09171
0002		0383	SOTANO GAR 12D	0,09171
0002		0384	SOTANO GAR 14D	0,09171
0002		0385	SOTANO GAR 16D	0,11004
0002		0386	SOTANO GAR 18D	0,07336
0002		0387	SOTANO GAR 20D	0,11004
0002		0388	SOTANO GAR 22D	0,09171
0002		0389	SOTANO GAR 24D	0,09171
0002		0390	SOTANO GAR 26D	0,09171
0002		0391	SOTANO GAR 28D	0,09171
0002		0392	SOTANO GAR 30D	0,09171
0002		0393	SOTANO GAR 32D	0,12839
0002		0396	SOTANO GAR 38D	0,11004
0002		0397	SOTANO GAR 40D	0,09171
0002		0398	SOTANO GAR 42D	0,09171
0002		0399	SOTANO GAR 44D	0,09171
0002		0400	SOTANO GAR 46D	0,09171
0002		0401	SOTANO GAR 48D	0,09171
0002		0402	SOTANO GAR 50D	0,09171
0002		0403	SOTANO GAR 52D	0,09171
0002		0404	SOTANO GAR 54D	0,09171
0002		0405	SOTANO GAR 55D	0,07336
0002		0406	SOTANO GAR 56D	0,07336
0002		0407	SOTANO GAR 57D	0,07336
0002		0408	SOTANO GAR 58D	0,07336
0002		0419	SOTANO GAR 1 D	0,13939
0002		0420	SOTANO GAR 3 D	0,09171
0002		0421	SOTANO GAR 5 D	0,09171
0002		0422	SOTANO GAR 7 D	0,09171
0002		0423	SOTANO GAR 9 D	0,09171
0002		0424	SOTANO GAR 11D	0,09171
0002		0425	SOTANO GAR 13D	0,09171
0002		0426	SOTANO GAR 15D	0,09171
0002		0427	SOTANO GAR 17D	0,09171
0002		0428	SOTANO GAR 19D	0,09171

Firmado electrónicamente por:

- ANTONIO GARCIA MARIN - 29/09/2020 23:11:49
- ANTONIO GARCIA MARIN - 29/09/2020 23:12:29





FIRMADO POR

JACINTO MARTINEZ MONCADA
JEFE DEL AREA DE URBANISMO
27/07/2021

El presente documento administrativo ha sido firmado electrónicamente de acuerdo con lo establecido en la Ley 59/2003 de 19 de diciembre, teniendo la misma validez que la firma manuscrita.
Código Seguro de Verificación: **C63HLP6853L82MRA**
Para verificar la integridad de este documento vaya a la dirección <http://urbanismo.cartagena.es/validador>



0018 C.P. C.C. "EL MERCADILLO"

Página 7
Fecha 15/10/2013

PROPIETARIOS

Código	Nombre	Finca	Propiedad	Coefficiente
0002	0429	SOTANO	GAR 21D	0,09171
0002	0430	SOTANO	GAR 23D	0,09171
0002	0431	SOTANO	GAR 25D	0,09171
0002	0432	SOTANO	GAR 27D	0,09171
0002	0433	SOTANO	GAR 29D	0,09171
0002	0434	SOTANO	GAR 31D	0,11004
0002	0435	SOTANO	GAR 33D	0,07336
0002	0436	SOTANO	GAR 35D	0,12839
0002	0437	SOTANO	GAR 37D	0,52456
0002	0438	SOTANO	GAR 39D	0,09171
0002	0439	SOTANO	GAR 41D	0,09171
0002	0440	SOTANO	GAR 43C	0,09171
0002	0441	SOTANO	GAR 45D	0,13939
0002	0442	SOTANO	GAR 47D	0,13939
0002	0446	SOTANO	GAR 1 E	0,12839
0002	0447	SOTANO	GAR 2 E	0,09171
0002	0448	SOTANO	GAR 3 E	0,09171
0002	0449	SOTANO	GAR 4 E	0,09171
0002	0450	SOTANO	GAR 5 E	0,09171
0002	0451	SOTANO	GAR 6 E	0,09171
0002	0452	SOTANO	GAR 7 E	0,09171
0002	0453	SOTANO	GAR 8 E	0,09171
0002	0454	SOTANO	GAR 9 E	0,09171
0002	0455	SOTANO	GAR 10E	0,09171
0002	0456	SOTANO	GAR 11E	0,09171
0002	0457	SOTANO	GAR 12E	0,09171
0002	0458	SOTANO	GAR 13E	0,09171
0002	0459	SOTANO	GAR 14E	0,07336
0002	0460	SOTANO	GAR 15E	0,07336
0002	0461	SOTANO	GAR 16E	0,07336
0002	0462	SOTANO	GAR 17E	0,03668
0002	0463	SOTANO	GAR 18E	0,07336
0002	0464	BAJO	LOCAL 1 A	0,15099
0002	0465	BAJO	LOCAL 2 A	0,15099
0002	0466	BAJO	LOCAL 3 A	0,15099
0002	0467	BAJO	LOCAL 4 A	0,15099
0002	0468	BAJO	LOCAL 5 A	0,15099
0002	0469	BAJO	LOCAL 6 A	0,15099
0002	0470	BAJO	LOCAL 7 A	0,15099
0002	0471	BAJO	LOCAL 8 A	0,15099
0002	0472	BAJO	LOCAL 9 A	0,15099
0002	0473	BAJO	LOCAL 10A	0,15099
0002	0474	BAJO	LOCAL 11A	0,15099
0002	0475	BAJO	LOCAL 12A	0,15099
0002	0476	BAJO	LOCAL 13A	0,15099
0002	0477	BAJO	LOCAL 14A	0,15099
0002	0478	BAJO	LOCAL 15A	0,32713
0002	0479	BAJO	LOCAL 16A	0,15099
0002	0480	BAJO	LOCAL 17A	0,25164
0002	0481	BAJO	LOCAL 18A	0,15099
0002	0482	BAJO	LOCAL 19A	0,10076
0002	0488	BAJO	LOCAL 25A	0,15099
0002	0490	BAJO	LOCAL 27A	0,15099
0002	0491	BAJO	LOCAL 28A	0,15099
0002	0492	BAJO	LOCAL 29A	0,15099
0002	0493	BAJO	LOCAL 30A	0,15099

Firmado electrónicamente por:

- ANTONIO GARCIA MARIN - 29/09/2020 23:11:49
- ANTONIO GARCIA MARIN - 29/09/2020 23:12:29






FIRMADO POR

JACINTO MARTINEZ MONICADA
JEFE DEL AREA DE URBANISMO
27/07/2021

El presente documento administrativo ha sido firmado electrónicamente de acuerdo con lo establecido en la Ley 59/2003 de 19 de diciembre, teniendo la misma validez que la firma manuscrita.
Código Seguro de Verificación: **C63HLP6853L82MRA**
Para verificar la integridad de este documento vaya a la dirección <http://urbanismo.cartagena.es/validador>



0018 C.P. C.C. "EL MERCADILLO"

Página 8
Fecha 15/10/2013

PROPIETARIOS

Código	Nombre	Finca	Propiedad	Coficiente
0002	0494	BAJO LOCAL 31A		0,15099
0002	0495	BAJO LOCAL 32A		0,15099
0002	0496	BAJO LOCAL 33A		0,15099
0002	0497	BAJO LOCAL 34A		0,15099
0002	0498	BAJO LOCAL 35A		0,15099
0002	0499	BAJO LOCAL 36A		0,15099
0002	0500	BAJO LOCAL 37A		0,15099
0002	0501	BAJO LOCAL 38A		0,15099
0002	0502	BAJO LOCAL 39A		0,15099
0002	0503	BAJO LOCAL 40A		0,15099
0002	0506	BAJO LOCAL 2 B		0,15099
0002	0507	BAJO LOCAL 4 B		0,15099
0002	0508	BAJO LOCAL 6 B		0,15099
0002	0509	BAJO LOCAL 8 B		0,15099
0002	0510	BAJO LOCAL 10B		0,15099
0002	0511	BAJO LOCAL 12B		0,15099
0002	0512	BAJO LOCAL 14B		0,15099
0002	0513	BAJO LOCAL 16B		0,15099
0002	0514	BAJO LOCAL 18B		0,15099
0002	0515	BAJO LOCAL 20B		0,15099
0002	0516	BAJO LOCAL 22B		0,15099
0002	0517	BAJO LOCAL 24B		0,15099
0002	0518	BAJO LOCAL 26B		0,15099
0002	0519	BAJO LOCAL 28B		0,15099
0002	0520	BAJO LOCAL 30B		0,32713
0002	0521	BAJO LOCAL 32B		0,10076
0002	0522	BAJO LOCAL 34B		0,25164
0002	0523	BAJO LOCAL 36B		0,15099
0002	0524	BAJO LOCAL 37B		0,15099
0002	0529	BAJO LOCAL 46B		0,15099
0002	0530	BAJO LOCAL 48B		0,15099
0002	0535	BAJO LOCAL 58B		0,15099
0002	0536	BAJO LOCAL 60B		0,15099
0002	0537	BAJO LOCAL 62B		0,15099
0002	0538	BAJO LOCAL		0,15099
0002	0539	BAJO LOCAL 66B		0,15099
0002	0540	BAJO LOCAL 68B		0,15099
0002	0541	BAJO LOCAL 70B		0,15099
0002	0542	BAJO LOCAL 72B		0,15099
0002	0543	BAJO LOCAL 74B		0,15099
0002	0544	BAJO LOCAL 76B		0,15099
0002	0545	BAJO LOCAL 78B		0,15099
0002	0547	BAJO LOCAL 1 A		0,25164
0002	0548	BAJO LOCAL 3 B		0,10076
0002	0549	BAJO LOCAL 5 B		0,32713
0002	0550	BAJO LOCAL 7 B		0,15099
0002	0551	BAJO LOCAL 9 B		0,15099
0002	0552	BAJO LOCAL 11B		0,15099
0002	0553	BAJO LOCAL 13B		0,15099
0002	0554	BAJO LOCAL 15B		0,32713
0002	0555	BAJO LOCAL 17B		0,10076
0002	0556	BAJO LOCAL 19B		0,25164
0002	0557	BAJO LOCAL 21B		0,15099
0002	0558	BAJO LOCAL 23B		0,15099
0002	0559	BAJO LOCAL 25B		0,15099
0002	0560	BAJO LOCAL 27B		0,15099

Firmado electrónicamente por:

- ANTONIO GARCIA MARIN - 29/09/2020 23:11:49
- ANTONIO GARCIA MARIN - 29/09/2020 23:12:29





FIRMADO POR

JACINTO MARTINEZ MONCADA
JEFE DEL AREA DE URBANISMO
27/07/2021

El presente documento administrativo ha sido firmado electrónicamente de acuerdo con lo establecido en la Ley 59/2003 de 19 de diciembre, teniendo la misma validez que la firma manuscrita.
Código Seguro de Verificación: **C63HLP6853L82MRA**
Para verificar la integridad de este documento vaya a la dirección <http://urbanismo.cartagena.es/validador>



0018 C.P. C.C. "EL MERCADILLO"

Página 9
Fecha: 15/10/2013

PROPIETARIOS

Código	Nombre	Finca	Propiedad	Coefficiente
0002	0561	BAJO LOCAL 29B		0,15099
0002	0562	BAJO LOCAL 31B		0,15099
0002	0563	BAJO LOCAL 33B		0,15099
0002	0564	BAJO LOCAL 35B		0,15099
0002	0567	BAJO LOCAL 43B		0,15099
0002	0568	BAJO LOCAL 45B		0,15099
0002	0569	BAJO LOCAL 47B		0,15099
0002	0575	BAJO LOCAL 59B		0,15099
0002	0576	BAJO LOCAL 61B		0,15099
0002	0577	BAJO LOCAL 63B		0,15099
0002	0578	BAJO LOCAL 65B		0,15099
0002	0579	BAJO LOCAL 67B		0,15099
0002	0580	BAJO LOCAL 69B		0,15099
0002	0581	BAJO LOCAL 71B		0,15099
0002	0582	BAJO LOCAL 73B		0,15099
0002	0588	BAJO LOCAL 2 C		0,15099
0002	0589	BAJO LOCAL 4 C		0,25164
0002	0590	BAJO LOCAL 6 C		0,10076
0002	0591	BAJO LOCAL 8 C		0,32713
0002	0592	BAJO LOCAL 10C		0,15099
0002	0593	BAJO LOCAL 12C		0,15099
0002	0594	BAJO LOCAL 14C		0,15099
0002	0595	BAJO LOCAL 16C		0,15099
0002	0596	BAJO LOCAL 18C		0,32713
0002	0597	BAJO LOCAL 20C		0,10076
0002	0598	BAJO LOCAL 22C		0,25164
0002	0599	BAJO LOCAL 24C		0,15099
0002	0600	BAJO LOCAL 26C		0,15099
0002	0601	BAJO LOCAL 28C		0,15099
0002	0602	BAJO LOCAL		0,15099
0002	0603	BAJO LOCAL 32C		0,15099
0002	0604	BAJO LOCAL 34C		0,15099
0002	0605	BAJO LOCAL 36C		0,15099
0002	0606	BAJO LOCAL 37C		0,15099
0002	0609	BAJO LOCAL 42C		0,15099
0002	0610	BAJO LOCAL 44C		0,15099
0002	0611	BAJO LOCAL 46C		0,15099
0002	0617	BAJO LOCAL 58C		0,15099
0002	0618	BAJO LOCAL 60C		0,15099
0002	0619	BAJO LOCAL 62C		0,15099
0002	0620	BAJO LOCAL 64C		0,15099
0002	0621	BAJO LOCAL 66C		0,15099
0002	0622	BAJO LOCAL 68C		0,15099
0002	0623	BAJO LOCAL 70C		0,15099
0002	0624	BAJO LOCAL 72C		0,15099
0002	0627	BAJO LOCAL 78C		0,15099
0002	0628	BAJO LOCAL 80C		0,15099
0002	0629	BAJO LOCAL 82C		0,15099
0002	0630	BAJO LOCAL 1 C		0,15099
0002	0631	BAJO LOCAL 3 C		0,32713
0002	0632	BAJO LOCAL 5 C		0,10076
0002	0633	BAJO LOCAL 7 C		0,32713
0002	0634	BAJO LOCAL 9 C		0,15099
0002	0635	BAJO LOCAL 11C		0,15099
0002	0636	BAJO LOCAL 13C		0,15099
0002	0637	BAJO LOCAL 15C		0,15099

Firmado electrónicamente por:

- ANTONIO GARCIA MARIN - 29/09/2020 23:11:49
- ANTONIO GARCIA MARIN - 29/09/2020 23:12:29

Página 13 de 38



AYUNTAMIENTO DE CARTAGENA

Código Seguro de Verificación: H2AA CFJC HKTW MDE7 DXRJ

Programa de Actuación UA 4 CP 2 para exposición pública. - SEFYCU 1936890

La comprobación de la autenticidad de este documento y otra información está disponible en <https://cartagena.sedipualba.es/>

Pág. 51 de 125



FIRMADO POR

JACINTO MARTINEZ MONCADA
JEFE DEL AREA DE URBANISMO
27/07/2021

El presente documento administrativo ha sido firmado electrónicamente de acuerdo con lo establecido en la Ley 59/2003 de 19 de diciembre, teniendo la misma validez que la firma manuscrita.
Código Seguro de Verificación: **C63HLP6853L82MRA**
Para verificar la integridad de este documento vaya a la dirección <http://urbanismo.cartagena.es/validador>



0018 C.P. C.C. "EL MERCADILLO"

Página 10
Fecha 15/10/2013

PROPIETARIOS

Código	Nombre	Finca	Propiedad	Coefficiente
0002	0638	BAJO LOCAL 17C		0,32713
0002	0639	BAJO LOCAL 19C		0,10076
0002	0640	BAJO LOCAL 21C		0,25164
0002	0641	BAJO LOCAL 23C		0,15099
0002	0642	BAJO LOCAL 25C		0,15099
0002	0643	BAJO LOCAL 27C		0,15099
0002	0644	BAJO LOCAL 29C		0,15099
0002	0645	BAJO LOCAL 31C		0,15099
0002	0646	BAJO LOCAL 33C		0,15099
0002	0647	BAJO LOCAL 35C		0,15099
0002	0649	BAJO LOCAL 41C		0,15099
0002	0650	BAJO LOCAL 43C		0,15099
0002	0651	BAJO LOCAL 45C		0,15099
0002	0652	BAJO LOCAL 47C		0,15099
0002	0653	BAJO LOCAL 49C		0,15099
0002	0654	BAJO LOCAL 51C		0,15099
0002	0659	BAJO LOCAL 61C		0,15099
0002	0660	BAJO LOCAL 63C		0,15099
0002	0671	BAJO LOCAL 2 D		0,25164
0002	0672	BAJO LOCAL 4 D		0,10076
0002	0673	BAJO LOCAL 6 D		0,32713
0002	0674	BAJO LOCAL 8 D		0,15099
0002	0675	BAJO LOCAL 10D		0,15099
0002	0676	BAJO LOCAL 12D		0,15099
0002	0677	BAJO LOCAL 14C		0,15099
0002	0678	BAJO LOCAL 16D		0,32713
0002	0679	BAJO LOCAL 18D		0,10076
0002	0680	BAJO LOCAL 20D		0,25164
0002	0681	BAJO LOCAL 22D		0,15099
0002	0682	BAJO LOCAL 24D		0,15099
0002	0683	BAJO LOCAL 26D		0,15099
0002	0684	BAJO LOCAL 28D		0,15099
0002	0685	BAJO LOCAL 30D		0,15099
0002	0686	BAJO LOCAL 32D		0,15099
0002	0687	BAJO LOCAL 34D		0,15099
0002	0688	BAJO LOCAL 36D		0,15099
0002	0689	BAJO LOCAL 38D		0,15099
0002	0690	BAJO LOCAL 40D		0,15099
0002	0691	BAJO LOCAL 42C		0,15099
0002	0692	BAJO LOCAL 44D		0,15099
0002	0693	BAJO LOCAL 46D		0,15099
0002	0694	BAJO LOCAL 48D		0,15099
0002	0695	BAJO LOCAL 50D		0,15099
0002	0696	BAJO LOCAL 52D		0,15099
0002	0697	BAJO LOCAL 54D		0,15099
0002	0698	BAJO LOCAL 55D		0,15099
0002	0699	BAJO LOCAL 56D		0,15099
0002	0700	BAJO LOCAL 57D		0,15099
0002	0701	BAJO LOCAL 58D		0,15099
0002	0712	BAJO LOCAL 1 D		0,15099
0002	0713	BAJO LOCAL 3		0,15099
0002	0714	BAJO LOCAL 5 D		0,15099
0002	0715	BAJO LOCAL 7 D		0,15099
0002	0716	BAJO LOCAL 9 D		0,15099
0002	0717	BAJO LOCAL 11D		0,15099
0002	0718	BAJO LOCAL 13D		0,15099

Firmado electrónicamente por:

- ANTONIO GARCIA MARIN - 29/09/2020 23:11:49
- ANTONIO GARCIA MARIN - 29/09/2020 23:12:29





FIRMADO POR

JACINTO MARTINEZ MONCADA
JEFE DEL AREA DE URBANISMO
27/07/2021

El presente documento administrativo ha sido firmado electrónicamente de acuerdo con lo establecido en la Ley 59/2003 de 19 de diciembre, teniendo la misma validez que la firma manuscrita.
Código Seguro de Verificación: **C63HLP6853L82MRA**
Para verificar la integridad de este documento vaya a la dirección <http://urbanismo.cartagena.es/validador>



0018 C.P. C.C. "EL MERCADILLO"

Página 11
Fecha 15/10/2013

PROPIETARIOS

Código	Nombre	Finca	Propiedad	Coefficiente
0002	0719	BAJO LOCAL 15D		0,15099
0002	0720	BAJO LOCAL 17D		0,15099
0002	0721	BAJO LOCAL 19D		0,15099
0002	0722	BAJO LOCAL 21D		0,15099
0002	0723	BAJO LOCAL 23D		0,15099
0002	0724	BAJO LOCAL 25D		0,15099
0002	0725	BAJO LOCAL 27D		0,15099
0002	0726	BAJO LOCAL 29D		0,15099
0002	0727	BAJO LOCAL 31D		0,25164
0002	0728	BAJO LOCAL 33D		0,10076
0002	0729	BAJO LOCAL 35D		0,32713
0002	0732	BAJO LOCAL 41D		0,25164
0002	0733	BAJO LOCAL 43D		0,25164
0002	0734	BAJO LOCAL 45D		0,25164
0002	0735	BAJO LOCAL 47D		0,25164
0002	0739	BAJO LOCAL 1 E		0,15099
0002	0740	BAJO LOCAL 2 E		0,15099
0002	0741	BAJO LOCAL 3 E		0,15099
0002	0742	BAJO LOCAL 4 E		0,15099
0002	0743	BAJO LOCAL 5 E		0,15099
0002	0744	BAJO LOCAL 6 E		0,15099
0002	0745	BAJO LOCAL 7 E		0,15099
0002	0746	BAJO LOCAL 8 E		0,15099
0002	0747	BAJO LOCAL 9 E		0,15099
0002	0748	BAJO LOCAL 10E		0,15099
0002	0749	BAJO LOCAL 11E		0,15099
0002	0750	BAJO LOCAL 12E		0,15099
0002	0751	BAJO LOCAL 13E		0,15099
0002	0752	BAJO LOCAL 14E		0,15099
0002	0753	BAJO LOCAL 15E		0,15099
0002	0754	BAJO LOCAL 16E		0,25164
0002	0755	BAJO LOCAL 17E		0,10076
0002	0756	BAJO LOCAL 18E		0,32713
Suma de coeficientes				59,97077
0001	0103	BAJO LOCAL 30		0,32713
	0109			
0001		BAJO LOCAL 36		0,10076
Suma de coeficientes				0,42789
0001	0104	BAJO LOCAL 31		0,32713
Suma de coeficientes				0,32713
0001	0106	BAJO LOCAL 33		0,15099
	0107			
0001		BAJO LOCAL 34		0,32713
0001	0108	BAJO LOCAL 35		0,10076
Suma de coeficientes				0,57888
0001	0110	BAJO LOCAL 37		0,10076
Suma de coeficientes				0,10076

Asistente Representado por

0103 MARTINEZ GARCIA, JOSE MARIA
Arandino, 3
30370 Cabo de Palos Cartagena

Asistente Representado por

0104 MARTINO LIGATO
Via Bussana, Becchia, 93
18038 San Remo Imperia Italia

Asistente Representado por

0106 CANOVAS JARA, ESPERANZA
C.C. El mercadillo, 1ª Linea Local 33
30370 Cabo de Palos

Asistente Representado por

0110 HERNANDEZ SANCHEZ, Mª DE LA CRUZ
Coros y Danzas, 2-4ºF
30500 Molina de Segura Murcia

Asistente Representado por

Firmado electrónicamente por:

- ANTONIO GARCIA MARIN - 29/09/2020 23:11:49
- ANTONIO GARCIA MARIN - 29/09/2020 23:12:29





FIRMADO POR

JACINTO MARTINEZ MONCADA
JEFE DEL AREA DE URBANISMO
27/07/2021

El presente documento administrativo ha sido firmado electrónicamente de acuerdo con lo establecido en la Ley 59/2003 de 19 de diciembre, teniendo la misma validez que la firma manuscrita.
Código Seguro de Verificación: **C63HLP6853L82MRA**
Para verificar la integridad de este documento vaya a la dirección <http://urbanismo.cartagena.es/validador>



0018 C.P. C.C. "EL MERCADILLO"

Página 11
Fecha 15/10/2013

PROPIETARIOS

Código	Nombre	Finca	Propiedad	Coefficiente
0121	GUY EDOUARD ROGER DEWULF		1º LOCAL 7	0,10076
	Cabo Romano, Esc 7-nº 2B	0001 8122		
	30380 la Manga	0001	1º LOCAL 8	0,10076
Suma de coeficientes				0,20152

Asistente Representado por

Firmado electrónicamente por:

- ANTONIO GARCIA MARIN - 29/09/2020 23:11:49
- ANTONIO GARCIA MARIN - 29/09/2020 23:12:29

Página 16 de 38



AYUNTAMIENTO DE CARTAGENA

Código Seguro de Verificación: H2AA CFJC HKTW MDE7 DXRJ

Programa de Actuación UA 4 CP 2 para exposición pública. - SEFYCU 1936890

La comprobación de la autenticidad de este documento y otra información está disponible en <https://cartagena.sedipualba.es/>

Pág. 54 de 125



FIRMADO POR

JACINTO MARTINEZ MONCADA
JEFE DEL AREA DE URBANISMO
27/07/2021

El presente documento administrativo ha sido firmado electrónicamente de acuerdo con lo establecido en la Ley 59/2003 de 19 de diciembre, teniendo la misma validez que la firma manuscrita.
Código Seguro de Verificación: **C63HLP6853L82MRA**
Para verificar la integridad de este documento vaya a la dirección <http://urbanismo.cartagena.es/validador>



0018 C.P. C.C. "EL MERCADILLO"

Página 12
Fecha: 15/10/2013

PROPIETARIOS

Código	Nombre	Finca	Propiedad	Coefficiente	
0123	ALVAREZ MENENDEZ, ELADIO Cabo Romano, Esc.7-nº2B 30380 La Manga	0001 0123 0124	1º LOCAL 9	0,10076	
		0001	1º LOCAL 10	0,10076	
<input type="checkbox"/> Asistente <input type="checkbox"/> Representado por				Suma de coeficientes	0,20152
0125	PEREZ MENDOZA, JUAN Mayor 43-4ºE Ed. Union 30360 La Union Murcia	0001 0125 0126	1º LOCAL 11	0,10076	
		0001	1º LOCAL 12	0,10076	
		0001	1º LOCAL 13	0,10076	
		0001	1º LOCAL 14	0,10076	
		0001	1º LOCAL 20	0,10076	
		0001	1º LOCAL 21	0,10076	
		0001	1º LOCAL 22	0,10076	
		0001	1º LOCAL 23	0,10076	
		0001	1º LOCAL 24	0,10076	
<input type="checkbox"/> Asistente <input type="checkbox"/> Representado por				Suma de coeficientes	0,90684
0139	COPEDE S A Carlos III, nº 14 Bajo 30201 Cartagena	0001 0139 0140	1º LOCAL 25	0,10076	
		0001	1º LOCAL 26	0,10076	
		0001	1º LOCAL 27	0,10076	
		0001	1º LOCAL 28	0,10076	
		0001	1º LOCAL 29	0,10076	
		0001	1º LOCAL 30	0,10076	
		0001	1º LOCAL 31	0,10076	
		0001	1º LOCAL 32	0,10076	
		0001	1º LOCAL 33	0,10076	
		0001	1º LOCAL 34	0,25164	
		0001	1º LOCAL 35	0,25164	
		0001	1º LOCAL 36	0,10076	
<input type="checkbox"/> Asistente <input type="checkbox"/> Representado por				Suma de coeficientes	1,51088
0151	CAJAMAR Pz. Barcelona, 5 04006 Almeria	0001 0105 0151	BAJO LOCAL 32	0,75491	
		0001	1º LOCAL 37	0,25164	
		0001	1º LOCAL 38	0,25164	
		0001	1º LOCAL 39	0,15099	
		0001	1º LOCAL 40	0,15099	
<input type="checkbox"/> Asistente <input type="checkbox"/> Representado por				Suma de coeficientes	1,56017
0155	GUILLEN CAMPOS, BLANCA MARIA Fuencarral, 156-6ºD 28010 Madrid	0001 0155	1º LOCAL 41	0,10076	
<input type="checkbox"/> Asistente <input type="checkbox"/> Representado por				Suma de coeficientes	0,10076
0157	MARTIN GARCIA-ROJO, ANTONIA Carmen Conde, 71-3ºB 30204 Cartagena	0001 0157 0164	1º LOCAL 43	0,10076	
		0001	1º LOCAL 50	0,10076	
<input type="checkbox"/> Asistente <input type="checkbox"/> Representado por				Suma de coeficientes	0,20152
0158	GENERAL DE ESTRUCTURAS, OBRAS Y CIMENT. Juan Hurtado de Mendoza, 13 Of 9 28036 Madrid	0001 0158 0159	1º LOCAL 44	0,10076	
		0001	1º LOCAL 45	0,10076	
		0001	1º LOCAL 51	0,10076	
		0001	1º LOCAL 52	0,10076	
<input type="checkbox"/> Asistente <input type="checkbox"/> Representado por				Suma de coeficientes	0,40304

Firmado electrónicamente por:

- ANTONIO GARCIA MARIN - 29/09/2020 23:11:49
- ANTONIO GARCIA MARIN - 29/09/2020 23:12:29





FIRMADO POR

JACINTO MARTINEZ MONCADA
JEFE DEL AREA DE URBANISMO
27/07/2021

El presente documento administrativo ha sido firmado electrónicamente de acuerdo con lo establecido en la Ley 59/2003 de 19 de diciembre, teniendo la misma validez que la firma manuscrita.
Código Seguro de Verificación: **C63HLP6853L82MRA**
Para verificar la integridad de este documento vaya a la dirección <http://urbanismo.cartagena.es/validador>



0018 C.P. C.C. "EL MERCADILLO"

Página 12
Fecha 15/10/2013

PROPIETARIOS

Código	Nombre	Finca	Propiedad	Coficiente
0160	CORTES HERNANZ, VISITACION Fidas, I 28230 Las Rozas Madrid	0001 0160 0161	1º LOCAL 46	0,10076
		0001	1º LOCAL 47	0,10076
		0001 0162	1º LOCAL 48	0,10076
		0001 0167	1º LOCAL 53	0,10076
		0001 0168	1º LOCAL 54	0,10076
Suma de coeficientes				0,50380

Asistente Representado por

Firmado electrónicamente por:

- ANTONIO GARCIA MARIN - 29/09/2020 23:11:49
- ANTONIO GARCIA MARIN - 29/09/2020 23:12:29

Página 18 de 38



AYUNTAMIENTO DE CARTAGENA

Código Seguro de Verificación: H2AA CFJC HKTW MDE7 DXRJ

Programa de Actuación UA 4 CP 2 para exposición pública. - SEFYCU 1936890

La comprobación de la autenticidad de este documento y otra información está disponible en <https://cartagena.sedipualba.es/>

Pág. 56 de 125



FIRMADO POR

JACINTO MARTINEZ MONCADA
JEFE DEL AREA DE URBANISMO
27/07/2021

El presente documento administrativo ha sido firmado electrónicamente de acuerdo con lo establecido en la Ley 59/2003 de 19 de diciembre, teniendo la misma validez que la firma manuscrita.
Código Seguro de Verificación: C63HLP6853L82MRA
Para verificar la integridad de este documento vaya a la dirección <http://urbanismo.cartagena.es/validador>



0018 C.P. C.C. "EL MERCADILLO"

Página 13
Fecha 15/10/2013

PROPIETARIOS

Código	Nombre	Finca	Propiedad	Coefficiente
0169	GARCIA VIDAL, JUAN ANTONIO Callejón de Marín,s/n 1ºD 30370 Cabo de Palos	0001 0169	1º LOCAL 55 0170	0,10076
		0001	1º LOCAL 56	0,10076
				Suma de coeficientes 0,20152
	<input type="checkbox"/> Asistente <input type="checkbox"/> Representado por			
0190	PROMOCIONES LA BATERIA S.L. Del Pilar, 2 30310 Los Dolores Cartagena	0002 0190	SOTANO GAR 20A 0191	0,05502
		0002	SOTANO GAR 21A	0,05502
		0002 0483	BAJO LOCAL 20A	0,10076
		0002 0484	BAJO LOCAL 21A	0,15099
				Suma de coeficientes 0,36179
	<input type="checkbox"/> Asistente <input type="checkbox"/> Representado por			
0192	CAJA DE AHORROS Y MONTE DE PIEDAD MADRID Pintor Sorolla, nº 8 46002 Valencia	0002 0192	SOTANO GAR 22A 0193	0,07336
		0002	SOTANO GAR 23A	0,03668
		0002 0194	SOTANO GAR 24A	0,11004
		0002 0234	SOTANO GAR 42B	0,11004
		0002 0235	SOTANO GAR 44B	0,11004
		0002 0485	BAJO LOCAL 22A	0,25164
		0002 0486	BAJO LOCAL 23A	0,10076
		0002 0487	BAJO LOCAL 24A	0,32713
		0002 0527	BAJO LOCAL 42B	0,25165
		0002 0528	BAJO LOCAL 44B	0,32713
				Suma de coeficientes 1,69847
	<input type="checkbox"/> Asistente <input type="checkbox"/> Representado por			
0196	MARTINEZ ALVAREZ, JUAN Olimpia, 6- 4ºD 30204 Cartagena	0002 0196	SOTANO GAR 26A 0489	0,05502
		0002	BAJO LOCAL 26A	0,15099
				Suma de coeficientes 0,20601
	<input type="checkbox"/> Asistente <input type="checkbox"/> Representado por			
0232	GARCIA FERRER, ANGEL Miguel Angel, 15-7ºB Iz 28932 Mostoles Madrid	0002 0232	SOTANO GAR 38B 0233	0,09171
		0002	SOTANO GAR 40B	0,09171
		0002 0525	BAJO LOCAL 38B	0,15099
		0002 0526	BAJO LOCAL 40B	0,15099
				Suma de coeficientes 0,48540
	<input type="checkbox"/> Asistente <input type="checkbox"/> Representado por			
0238	NABOGAMA S.L. La Fuente, 90 30385 Los Belones Cartagena	0002 0238	SOTANO GAR 50B 0239	0,09171
		0002	SOTANO GAR 52B	0,09171
		0002 0531	BAJO LOCAL 50B	0,15099
		0002 0532	BAJO LOCAL 52B	0,15099
				Suma de coeficientes 0,48540
	<input type="checkbox"/> Asistente <input type="checkbox"/> Representado por			
0240	ALBACETE GARCIA, FRANCISCO Oso Blanco, 22 30366 El Algar Cartagena	0002 0240	SOTANO GAR 54B 0241	0,09171
		0002	SOTANO GAR 56B	0,09171
		0002 0533	BAJO LOCAL 54B	0,15099
		0002 0534	BAJO LOCAL 56B	0,15099
				Suma de coeficientes 0,48540
	<input type="checkbox"/> Asistente <input type="checkbox"/> Representado por			
0253	BALLESTER AMAT, JUANA Triplas, 26-1º Izq 30370 Cabo de Palos Cartagena	0002 0253	SOTANO GAR 80B 0546	0,09171
		0002	BAJO LOCAL 80B	0,15099
				Suma de coeficientes 0,24270
	<input type="checkbox"/> Asistente <input type="checkbox"/> Representado por			
0272	LIMPIEZAS VENUS S.L.	0002 0272	SOTANO GAR 39B	0,11004

Firmado electrónicamente por:

- ANTONIO GARCIA MARIN - 29/09/2020 23:11:49
- ANTONIO GARCIA MARIN - 29/09/2020 23:12:29

Página 19 de 38



AYUNTAMIENTO DE CARTAGENA

Código Seguro de Verificación: H2AA CFJC HKTW MDE7 DXRJ

Programa de Actuación UA 4 CP 2 para exposición pública. - SEFYCU 1936890

La comprobación de la autenticidad de este documento y otra información está disponible en <https://cartagena.sedipualba.es/>

Pág. 57 de 125



FIRMADO POR

JACINTO MARTINEZ MONCADA
JEFE DEL AREA DE URBANISMO
27/07/2021

El presente documento administrativo ha sido firmado electrónicamente de acuerdo con lo establecido en la Ley 59/2003 de 19 de diciembre, teniendo la misma validez que la firma manuscrita.
Código Seguro de Verificación: **C63HLP6853L82MRA**
Para verificar la integridad de este documento vaya a la dirección <http://urbanismo.cartagena.es/validador>



0018 C.P. C.C. "EL MERCADILLO"

Página 13
Fecha 15/10/2013

PROPIETARIOS

Código	Nombre	Finca	Propiedad	Coefficiente
Bucares Parc. 105 P.I.Cabezo Beaza 30395 Cartagena		0002 0314 0565	SOTANO GAR 38C	0,11004
		0002	BAJO LOCAL 39B	0,15099
		0002 0607	BAJO LOCAL 38C	0,15099
Suma de coeficientes				0,52206

Asistente Representado por

Firmado electrónicamente por:

- ANTONIO GARCIA MARIN - 29/09/2020 23:11:49
- ANTONIO GARCIA MARIN - 29/09/2020 23:12:29

Página 20 de 38



AYUNTAMIENTO DE CARTAGENA

Código Seguro de Verificación: H2AA CFJC HKTW MDE7 DXRJ

Programa de Actuación UA 4 CP 2 para exposición pública. - SEFYCU 1936890

La comprobación de la autenticidad de este documento y otra información está disponible en <https://cartagena.sedipualba.es/>

Pág. 58 de 125



FIRMADO POR

JACINTO MARTINEZ MONCADA
JEFE DEL AREA DE URBANISMO
27/07/2021

El presente documento administrativo ha sido firmado electrónicamente de acuerdo con lo establecido en la Ley 59/2003 de 19 de diciembre, teniendo la misma validez que la firma manuscrita.

Código Seguro de Verificación: C63HLP6853L82MRA

Para verificar la integridad de este documento vaya a la dirección <http://urbanismo.cartagena.es/validador>



0018 C.P. C.C. "EL MERCADILLO"

Página 14
Fecha 15/10/2013

PROPIETARIOS

Código	Nombre	Finca	Propiedad	Coefficiente
0273	VERA GARCIA, FRANCISCO Bratislava 67-68 P.I.Cabezo Beaza 30395 Cartagena	0002 0273 0566	SOTANO GAR 41B	0,09171
		0002	BAJO LOCAL 41B	0,15099
	<input type="checkbox"/> Asistente <input type="checkbox"/> Representado por		Suma de coeficientes	0,24270
0277	INSTALACIONES Y SERVICIOS DEL AUTOMATICO Ctra. Alicante,KM.3 39007 Murcia	0002 0277 0278	SOTANO GAR 49B	0,09171
		0002	SOTANO GAR 51B	0,09171
		0002	SOTANO GAR 53B	0,09171
		0002	SOTANO GAR 55B	0,09171
		0002	SOTANO GAR 48C	0,09171
		0002	SOTANO GAR 50C	0,09171
		0002	SOTANO GAR 52C	0,09171
		0002	SOTANO GAR 54C	0,09171
		0002	BAJO LOCAL 49B	0,15099
		0002	BAJO LOCAL 51B	0,15099
		0002	BAJO LOCAL 53B	0,15099
		0002	BAJO LOCAL 55B	0,15099
		0002	BAJO LOCAL 48C	0,15099
		0002	BAJO LOCAL 50C	0,15099
		0002	BAJO LOCAL 52C	0,15099
		0002	BAJO LOCAL 54C	0,15099
	<input type="checkbox"/> Asistente <input type="checkbox"/> Representado por		Suma de coeficientes	1,94160
0281	HERNANDEZ SIMON, VICTOR Y CARLOS El Doctoral,nº5 Bajo 24700 Astorga león	0002 0281 0323	SOTANO GAR 57B	0,09171
		0002	SOTANO GAR 58C	0,09171
		0002	BAJO LOCAL 57B	0,15099
		0002	BAJO LOCAL 56C	0,15099
	<input type="checkbox"/> Asistente <input type="checkbox"/> Representado por		Suma de coeficientes	0,48540
0290	SORIANO CERVANTES, DIEGO Muro de la Sal, 18 30370 Cabo de palos Cartagena	0002 0290 0291	SOTANO GAR 75B	0,09171
		0002	SOTANO GAR 77B	0,09171
		0002	SOTANO GAR 74C	0,09171
		0002	SOTANO GAR 76C	0,09171
		0002	BAJO LOCAL 75B	0,15099
		0002	BAJO LOCAL 77B	0,15099
		0002	BAJO LOCAL 74C	0,15099
		0002	BAJO LOCAL 76C	0,15099
	<input type="checkbox"/> Asistente <input type="checkbox"/> Representado por		Suma de coeficientes	0,97080
0292	PATERNA HERNANDEZ, JUAN ANTONIO Río Segura, 5-Bajo A 30360 La Unión	0002 0292 0585	SOTANO GAR 79B	0,09171
		0002	BAJO LOCAL 79B	0,15099
	<input type="checkbox"/> Asistente <input type="checkbox"/> Representado por		Suma de coeficientes	0,24270
0293	HERRERA GONZALEZ, FERNANDO VICENTE Urb. Costamanga III,9ºA 30380 La Manga	0002 0293 0294	SOTANO GAR 81B	0,09171
		0002	SOTANO GAR 82B	0,11004
		0002	BAJO LOCAL 81B	0,15099
		0002	BAJO LOCAL 82B	0,15099
	<input type="checkbox"/> Asistente <input type="checkbox"/> Representado por		Suma de coeficientes	0,50373
0315	YEPES CANDENAS, SANTIAGO Ap. De Correos, 548 30366 El Algar Cartagena	0002 0315 0608	SOTANO GAR 40C	0,09171
		0002	BAJO LOCAL 40C	0,15099
	<input type="checkbox"/> Asistente <input type="checkbox"/> Representado por		Suma de coeficientes	0,24270

Firmado electrónicamente por:

- ANTONIO GARCIA MARIN - 29/09/2020 23:11:49
- ANTONIO GARCIA MARIN - 29/09/2020 23:12:29





FIRMADO POR

JACINTO MARTINEZ MONCADA
JEFE DEL AREA DE URBANISMO
27/07/2021

El presente documento administrativo ha sido firmado electrónicamente de acuerdo con lo establecido en la Ley 59/2003 de 19 de diciembre, teniendo la misma validez que la firma manuscrita.
Código Seguro de Verificación: **C63HLP6853L82MRA**
Para verificar la integridad de este documento vaya a la dirección <http://urbanismo.cartagena.es/validador>



0018 C.P. C.C. "EL MERCADILLO"

Página 14
Fecha :15/10/2013

PROPIETARIOS

Código	Nombre	Finca	Propiedad	Coficiente
0353	MARTINEZ AYUSO, DOMINGO	0002	SOTANO GAR 33C	0,09171
	Pº de la barra, nº 14	0353		
30370	Cabo de Palos Cartagena	0002	SOTANO GAR 35C	0,11004
		0002	0394 SOTANO GAR 34D	0,09171
		0002	0395 SOTANO GAR 36D	0,11004

Firmado electrónicamente por:

- ANTONIO GARCIA MARIN - 29/09/2020 23:11:49
- ANTONIO GARCIA MARIN - 29/09/2020 23:12:29





FIRMADO POR

JACINTO MARTINEZ MONCADA
JEFE DEL AREA DE URBANISMO
27/07/2021

El presente documento administrativo ha sido firmado electrónicamente de acuerdo con lo establecido en la Ley 59/2003 de 19 de diciembre, teniendo la misma validez que la firma manuscrita.

Código Seguro de Verificación: C63HLP6853L82MRA

Para verificar la integridad de este documento vaya a la dirección <http://urbanismo.cartagena.es/validador>



0018 C.P. C.C. "EL MERCADILLO"

Página 15
Fecha 15/10/2013

PROPIETARIOS

Código	Nombre	Finca	Propiedad	Coefficiente
<input type="checkbox"/>	Asistente	<input type="checkbox"/>	Representado por	
	Suma de coeficientes			0,40350
0355	FUENTES MENDEZ, RAFAEL	0002 0355	SOTANO GAR 39C	0,11004
	Aurelio Méndez, 15		0648	
30370	Cabo de Palos Cartagena	0002	BAJO LOCAL 39C	0,15099
<input type="checkbox"/>	Asistente	<input type="checkbox"/>	Representado por	
	Suma de coeficientes			0,26103
0362	ZAPLANA ESTRADA, SERAFIN	0002 0362	SOTANO GAR 53C	0,09171
	San Lucas, 43		0363	
30390	la Aljorra	0002	SOTANO GAR 55C	0,09171
		0002	0364 SOTANO GAR 57C	0,09171
		0002	0365 SOTANO GAR 59C	0,09171
		0002	0655 BAJO LOCAL 53C	0,15099
		0002	0656 BAJO LOCAL 55C	0,15099
		0002	0657 BAJO LOCAL 57C	0,15099
		0002	0658 BAJO LOCAL 59C	0,15099
<input type="checkbox"/>	Asistente	<input type="checkbox"/>	Representado por	
	Suma de coeficientes			0,97080
0368	LINE NORDISKA S.A LUIS LUCENDO	0002 0368	SOTANO GAR 65C	0,09171
	C.C. El Mercadillo, Las Dunas Local 65		0369	
30370	Cabo de Palos Cartagena	0002	SOTANO GAR 67C	0,09171
		0002	0370 SOTANO GAR 69C	0,09171
		0002	0371 SOTANO GAR 71C	0,09171
		0002	0372 SOTANO GAR 73C	0,09171
		0002	0373 SOTANO GAR 75C	0,09171
		0002	0374 SOTANO GAR 77C	0,09171
		0002	0375 SOTANO GAR 79C	0,09171
		0002	0376 SOTANO GAR 81C	0,09171
		0002	0377 SOTANO GAR 83C	0,09171
		0002	0409 SOTANO GAR 59D	0,07336
		0002	0410 SOTANO GAR 60D	0,07336
		0002	0411 SOTANO GAR 61D	0,07336
		0002	0412 SOTANO GAR 62D	0,07336
		0002	0413 SOTANO GAR 63D	0,07336
		0002	0414 SOTANO GAR 64D	0,07336
		0002	0415 SOTANO GAR 65D	0,07336
		0002	0416 SOTANO GAR 66D	0,11004
		0002	0417 SOTANO GAR 67D	0,09171
		0002	0418 SOTANO GAR 68D	0,07336
		0002	0661 BAJO LOCAL 65C	0,15099
		0002	0662 BAJO LOCAL 67C	0,15099
		0002	0663 BAJO LOCAL 69C	0,15099
		0002	0664 BAJO LOCAL 71C	0,15099
		0002	0665 BAJO LOCAL 73C	0,15099
		0002	0666 BAJO LOCAL 75C	0,15099
		0002	0667 BAJO LOCAL 77C	0,15099
		0002	0668 BAJO LOCAL 79C	0,15099
		0002	0669 BAJO LOCAL 81C	0,15099
		0002	0670 BAJO LOCAL 83C	0,15099
		0002	0702 BAJO LOCAL 59D	0,15099
		0002	0703 BAJO LOCAL 60D	0,15099
		0002	0704 BAJO LOCAL 61D	0,15099
		0002	0705 BAJO LOCAL 62D	0,15099
		0002	0706 BAJO LOCAL 63D	0,15099
		0002	0707 BAJO LOCAL 64D	0,15099
		0002	0708 BAJO LOCAL 65D	0,15099
		0002	0709 BAJO LOCAL 66D	0,15099
		0002	0710 BAJO LOCAL 67D	0,15099
		0002	0711 BAJO LOCAL 68D	0,15099

Firmado electrónicamente por:

- ANTONIO GARCIA MARIN - 29/09/2020 23:11:49
- ANTONIO GARCIA MARIN - 29/09/2020 23:12:29





FIRMADO POR

JACINTO MARTINEZ MONCADA
JEFE DEL AREA DE URBANISMO
27/07/2021

El presente documento administrativo ha sido firmado electrónicamente de acuerdo con lo establecido en la Ley 59/2003 de 19 de diciembre, teniendo la misma validez que la firma manuscrita.
Código Seguro de Verificación: **C63HLP6853L82MRA**
Para verificar la integridad de este documento vaya a la dirección <http://urbanismo.cartagena.es/validador>



0018 C.P. C.C. "EL MERCADILLO"

Página 16
Fecha 15/10/2013

PROPIETARIOS

Código	Nombre	Finca	Propiedad	Coefficiente
<input type="checkbox"/> Asistente <input type="checkbox"/> Representado por			Suma de coeficientes	4,72553
0443 BAÑOS TARRAGA, LUIS		0002 0443	SOTANO GAR 49D	0,09171
Cooperativa Sta. Barbara,b-6-212			0736	
30370 Cabo de Palos Cartagena		0002	BAJO LOCAL 49D	0,15099
<input type="checkbox"/> Asistente <input type="checkbox"/> Representado por			Suma de coeficientes	0,24270
0444 PATERNA LOPEZ, Mª DEL CARMEN		0002 0444	SOTANO GAR 51D	0,11004
Sandalo, 24 Urb. Nrta Sra del Mar			0737	
30370 Cabo de Palos Cartagena		0002	BAJO LOCAL 51D	0,15099
<input type="checkbox"/> Asistente <input type="checkbox"/> Representado por			Suma de coeficientes	0,26103
0445 ESPIN CASANOVA, BERNABE		0002 0445	SOTANO GAR 53D	0,11004
C.C. El Mercadillo Lc.53-D			0738	
30370 Cabo de Palos Cartagena		0002	BAJO LOCAL 53D	0,15099
<input type="checkbox"/> Asistente <input type="checkbox"/> Representado por			Suma de coeficientes	0,26103
0504 CABO DE TRES S.L.L.		0002 0504	BAJO LOCAL 41A	0,15099
Larrumbe, nº 27 - 2ªA			0505	
30360 La Union Murcia		0002	BAJO LOCAL 42A	0,15099
<input type="checkbox"/> Asistente <input type="checkbox"/> Representado por			Suma de coeficientes	0,30198
0730 EXCMO. AYTO. DE CARTAGENA		0002 0730	BAJO LOCAL 37D	1,12013
Sor Francisca Armendáriz, 6			0731	
30202 Cartagena		0002	BAJO LOCAL 39D	0,15099
<input type="checkbox"/> Asistente <input type="checkbox"/> Representado por			Suma de coeficientes	1,27112
Total propiedades	756		Total coeficientes	100,00760

Firmado electrónicamente por:

- ANTONIO GARCIA MARIN - 29/09/2020 23:11:49
- ANTONIO GARCIA MARIN - 29/09/2020 23:12:29

Página 24 de 38



AYUNTAMIENTO DE CARTAGENA

Código Seguro de Verificación: H2AA CFJC HKTW MDE7 DXRJ

Programa de Actuación UA 4 CP 2 para exposición pública. - SEFYCU 1936890

La comprobación de la autenticidad de este documento y otra información está disponible en <https://cartagena.sedipualba.es/>


Pág. 62 de 125



FIRMADO POR

JACINTO MARTINEZ MONCADA
JEFE DEL AREA DE URBANISMO
27/07/2021

El presente documento administrativo ha sido firmado electrónicamente de acuerdo con lo establecido en la Ley 59/2003 de 19 de diciembre, teniendo la misma validez que la firma manuscrita.
Código Seguro de Verificación: **UWLE3V4BXFFK2GHN**
Para verificar la integridad de este documento vaya a la dirección <http://urbanismo.cartagena.es/validador>



Reg. Entrada: 61264/10711 - Fecha: 30/09/2020

DESCRIPCIÓN DEL BIEN INMUEBLE	Código de Naturaleza del bien Inmueble Referencia Catastral Uso Localización Superficie construida del inmueble (m ²)	UR 2576101YG0627N0337SR Comercial ED MERCADILLO - CABO PALOS 1 Es:2 Pl:00 Pl:39A e/p/p/ 2/00/39A 30370 CARTAGENA (CARTAGENA) (MURCIA)	18
FINCA	Localización Superficie construida (m ²) Superficie del suelo (m ²) Tipo de finca	ED MERCADILLO - CABO PALOS 1 CARTAGENA (CARTAGENA) (MURCIA) 12.687 17.559 Parcela con varios inmuebles (división horizontal)	0,15%
COEFICIENTE DE PARTICIPACION			
DESCRIPCIÓN DEL BIEN INMUEBLE	Código de Naturaleza del bien Inmueble Referencia Catastral Uso Localización Superficie construida del inmueble (m ²)	UR 2576101YG0627N0338DT Comercial ED MERCADILLO - CABO PALOS 1 Es:2 Pl:00 Pl:40A e/p/p/ 2/00/40A 30370 CARTAGENA (CARTAGENA) (MURCIA)	18
FINCA	Localización Superficie construida (m ²) Superficie del suelo (m ²) Tipo de finca	ED MERCADILLO - CABO PALOS 1 CARTAGENA (CARTAGENA) (MURCIA) 12.687 17.559 Parcela con varios inmuebles (división horizontal)	0,15%
COEFICIENTE DE PARTICIPACION			
DESCRIPCIÓN DEL BIEN INMUEBLE	Código de Naturaleza del bien Inmueble Referencia Catastral Uso Localización Superficie construida del inmueble (m ²)	UR 2576101YG0627N0339FY Comercial ED MERCADILLO - CABO PALOS 1 Es:2 Pl:00 Pl:41A e/p/p/ 2/00/41A 30370 CARTAGENA (CARTAGENA) (MURCIA)	18
FINCA	Localización Superficie construida (m ²) Superficie del suelo (m ²) Tipo de finca	ED MERCADILLO - CABO PALOS 1 CARTAGENA (CARTAGENA) (MURCIA) 12.687 17.559 Parcela con varios inmuebles (división horizontal)	0,15%
COEFICIENTE DE PARTICIPACION			
DESCRIPCIÓN DEL BIEN INMUEBLE	Código de Naturaleza del bien Inmueble Referencia Catastral Uso Localización Superficie construida del inmueble (m ²)	UR 2576101YG0627N0340GR Comercial ED MERCADILLO - CABO PALOS 1 Es:2 Pl:00 Pl:42A e/p/p/ 2/00/42A 30370 CARTAGENA (CARTAGENA) (MURCIA)	19
FINCA	Localización Superficie construida (m ²) Superficie del suelo (m ²) Tipo de finca	ED MERCADILLO - CABO PALOS 1 CARTAGENA (CARTAGENA) (MURCIA) 12.687 17.559 Parcela con varios inmuebles (división horizontal)	0,15%
COEFICIENTE DE PARTICIPACION			
DESCRIPCIÓN DEL BIEN INMUEBLE	Código de Naturaleza del bien Inmueble Referencia Catastral Uso Localización Superficie construida del inmueble (m ²)	UR 2576101YG0627N0341DT Comercial ED MERCADILLO - CABO PALOS 1 Es:2 Pl:00 Pl:28B e/p/p/ 2/00/28B 30370 CARTAGENA (CARTAGENA) (MURCIA)	19
FINCA	Localización Superficie construida (m ²) Superficie del suelo (m ²) Tipo de finca	ED MERCADILLO - CABO PALOS 1 CARTAGENA (CARTAGENA) (MURCIA) 12.687 17.559 Parcela con varios inmuebles (división horizontal)	0,15%
COEFICIENTE DE PARTICIPACION			
DESCRIPCIÓN DEL BIEN INMUEBLE	Código de Naturaleza del bien Inmueble Referencia Catastral Uso Localización Superficie construida del inmueble (m ²)	UR 2576101YG0627N0342FY Comercial ED MERCADILLO - CABO PALOS 1 Es:2 Pl:00 Pl:40B e/p/p/ 2/00/40B 30370 CARTAGENA (CARTAGENA) (MURCIA)	18
FINCA	Localización Superficie construida (m ²) Superficie del suelo (m ²) Tipo de finca	ED MERCADILLO - CABO PALOS 1 CARTAGENA (CARTAGENA) (MURCIA) 12.687 17.559 Parcela con varios inmuebles (división horizontal)	0,15%
COEFICIENTE DE PARTICIPACION			
DESCRIPCIÓN DEL BIEN INMUEBLE	Código de Naturaleza del bien Inmueble Referencia Catastral Uso Localización Superficie construida del inmueble (m ²)	UR 2576101YG0627N0343GU Comercial ED MERCADILLO - CABO PALOS 1 Es:2 Pl:00 Pl:42B e/p/p/ 2/00/42B 30370 CARTAGENA (CARTAGENA) (MURCIA)	42
FINCA	Localización Superficie construida (m ²) Superficie del suelo (m ²) Tipo de finca	ED MERCADILLO - CABO PALOS 1 CARTAGENA (CARTAGENA) (MURCIA) 12.687 17.559 Parcela con varios inmuebles (división horizontal)	0,25%
COEFICIENTE DE PARTICIPACION			

Firmado electrónicamente por:

- ANTONIO GARCIA MARIN - 29/09/2020 23:11:50
- ANTONIO GARCIA MARIN - 29/09/2020 23:12:41






FIRMADO POR

JACINTO MARTINEZ MONCADA
JEFE DEL AREA DE URBANISMO
27/07/2021

El presente documento administrativo ha sido firmado electrónicamente de acuerdo con lo establecido en la Ley 59/2003 de 19 de diciembre, teniendo la misma validez que la firma manuscrita.

Código Seguro de Verificación: **UWLE3V4BXFFK2GHN**

Para verificar la integridad de este documento vaya a la dirección <http://urbanismo.cartagena.es/validador>



DESCRIPCIÓN DEL BIEN INMUEBLE	Código de Naturaleza del bien Inmueble Referencia Catastral Uso Localización Superficie construida del inmueble (m ²)	UR 2576101YG0627N0344HI Comercial ED MERCADILLO - CABO PALOS 1 Es:2 Pl:00 Pt:41B e/p/p/ 2/00/44B 30370 CARTAGENA (CARTAGENA) (MURCIA)	52
FINCA	Localización Superficie construida (m ²) Superficie del suelo (m ²) Tipo de finca	ED MERCADILLO - CABO PALOS 1 CARTAGENA (CARTAGENA) (MURCIA) 12.687 17.559 Parcela con varios inmuebles (división horizontal)	0,33%
COEFICIENTE DE PARTICIPACION			
DESCRIPCIÓN DEL BIEN INMUEBLE	Código de Naturaleza del bien Inmueble Referencia Catastral Uso Localización Superficie construida del inmueble (m ²)	UR 2576101YG0627N0345IO Comercial ED MERCADILLO - CABO PALOS 1 Es:2 Pl:00 Pt:41B e/p/p/ 2/00/44B 30370 CARTAGENA (CARTAGENA) (MURCIA)	18
FINCA	Localización Superficie construida (m ²) Superficie del suelo (m ²) Tipo de finca	ED MERCADILLO - CABO PALOS 1 CARTAGENA (CARTAGENA) (MURCIA) 12.687 17.559 Parcela con varios inmuebles (división horizontal)	0,15%
COEFICIENTE DE PARTICIPACION			
DESCRIPCIÓN DEL BIEN INMUEBLE	Código de Naturaleza del bien Inmueble Referencia Catastral Uso Localización Superficie construida del inmueble (m ²)	UR 2576101YG0627N0346KP Comercial ED MERCADILLO - CABO PALOS 1 Es:2 Pl:00 Pt:41B e/p/p/ 2/00/44B 30370 CARTAGENA (CARTAGENA) (MURCIA)	18
FINCA	Localización Superficie construida (m ²) Superficie del suelo (m ²) Tipo de finca	ED MERCADILLO - CABO PALOS 1 CARTAGENA (CARTAGENA) (MURCIA) 12.687 17.559 Parcela con varios inmuebles (división horizontal)	0,15%
COEFICIENTE DE PARTICIPACION			
DESCRIPCIÓN DEL BIEN INMUEBLE	Código de Naturaleza del bien Inmueble Referencia Catastral Uso Localización Superficie construida del inmueble (m ²)	UR 2576101YG0627N0347LA Comercial ED MERCADILLO - CABO PALOS 1 Es:2 Pl:00 Pt:50B e/p/p/ 2/00/50B 30370 CARTAGENA (CARTAGENA) (MURCIA)	18
FINCA	Localización Superficie construida (m ²) Superficie del suelo (m ²) Tipo de finca	ED MERCADILLO - CABO PALOS 1 CARTAGENA (CARTAGENA) (MURCIA) 12.687 17.559 Parcela con varios inmuebles (división horizontal)	0,15%
COEFICIENTE DE PARTICIPACION			
DESCRIPCIÓN DEL BIEN INMUEBLE	Código de Naturaleza del bien Inmueble Referencia Catastral Uso Localización Superficie construida del inmueble (m ²)	UR 2576101YG0627N0346BS Comercial ED MERCADILLO - CABO PALOS 1 Es:2 Pl:00 Pt:52B e/p/p/ 2/00/52B 30370 CARTAGENA (CARTAGENA) (MURCIA)	18
FINCA	Localización Superficie construida (m ²) Superficie del suelo (m ²) Tipo de finca	ED MERCADILLO - CABO PALOS 1 CARTAGENA (CARTAGENA) (MURCIA) 12.687 17.559 Parcela con varios inmuebles (división horizontal)	0,15%
COEFICIENTE DE PARTICIPACION			
DESCRIPCIÓN DEL BIEN INMUEBLE	Código de Naturaleza del bien Inmueble Referencia Catastral Uso Localización Superficie construida del inmueble (m ²)	UR 2576101YG0627N0349ZO Comercial ED MERCADILLO - CABO PALOS 1 Es:2 Pl:00 Pt:54B e/p/p/ 2/00/54B 30370 CARTAGENA (CARTAGENA) (MURCIA)	18
FINCA	Localización Superficie construida (m ²) Superficie del suelo (m ²) Tipo de finca	ED MERCADILLO - CABO PALOS 1 CARTAGENA (CARTAGENA) (MURCIA) 12.687 17.559 Parcela con varios inmuebles (división horizontal)	0,15%
COEFICIENTE DE PARTICIPACION			
DESCRIPCIÓN DEL BIEN INMUEBLE	Código de Naturaleza del bien Inmueble Referencia Catastral Uso Localización Superficie construida del inmueble (m ²)	UR 2576101YG0627N0350LA Comercial ED MERCADILLO - CABO PALOS 1 Es:2 Pl:00 Pt:56B e/p/p/ 2/00/56B 30370 CARTAGENA (CARTAGENA) (MURCIA)	18
FINCA	Localización Superficie construida (m ²) Superficie del suelo (m ²) Tipo de finca	ED MERCADILLO - CABO PALOS 1 CARTAGENA (CARTAGENA) (MURCIA) 12.687 17.559 Parcela con varios inmuebles (división horizontal)	0,15%
COEFICIENTE DE PARTICIPACION			

Firmado electrónicamente por:

- ANTONIO GARCIA MARIN - 29/09/2020 23:11:50
- ANTONIO GARCIA MARIN - 29/09/2020 23:12:41






FIRMADO POR

JACINTO MARTINEZ MONCADA
JEFE DEL AREA DE URBANISMO
27/07/2021

El presente documento administrativo ha sido firmado electrónicamente de acuerdo con lo establecido en la Ley 59/2003 de 19 de diciembre, teniendo la misma validez que la firma manuscrita.

Código Seguro de Verificación: **UWLE3V4BXFFK2GHN**

Para verificar la integridad de este documento vaya a la dirección <http://urbanismo.cartagena.es/validador>



DESCRIPCIÓN DEL BIEN INMUEBLE

Código de Naturaleza del bien Inmueble
Referencia Catastral

UR
2576101YG0627N0351B5
Comercial
ED MERCADILLO - CABO PALOS 1 Es:2 Pl:00 Pl:5B e/p/p/ 2/00/588 30370 CARTAGENA (CARTAGENA) (MURCIA)

FINCA

Localización
Superficie construida del inmueble (m²)

ED MERCADILLO - CABO PALOS 1 CARTAGENA (CARTAGENA) (MURCIA) 18

Localización
Superficie construida (m²)
Superficie del suelo (m²)
Tipo de finca

ED MERCADILLO - CABO PALOS 1 CARTAGENA (CARTAGENA) (MURCIA) 12.687
17.559
Parcela con varios inmuebles (división horizontal) 0,15%

COEFICIENTE DE PARTICIPACION

DESCRIPCIÓN DEL BIEN INMUEBLE

Código de Naturaleza del bien Inmueble
Referencia Catastral

UR
2576101YG0627N0352ZD
Comercial
ED MERCADILLO - CABO PALOS 1 Es:2 Pl:00 Pl:6B e/p/p/ 2/00/608 30370 CARTAGENA (CARTAGENA) (MURCIA)

FINCA

Localización
Superficie construida del inmueble (m²)

ED MERCADILLO - CABO PALOS 1 CARTAGENA (CARTAGENA) (MURCIA) 18

Localización
Superficie construida (m²)
Superficie del suelo (m²)
Tipo de finca

ED MERCADILLO - CABO PALOS 1 CARTAGENA (CARTAGENA) (MURCIA) 12.687
17.559
Parcela con varios inmuebles (división horizontal) 0,15%

COEFICIENTE DE PARTICIPACION

DESCRIPCIÓN DEL BIEN INMUEBLE

Código de Naturaleza del bien Inmueble
Referencia Catastral

UR
2576101YG0627N0353XF
Comercial
ED MERCADILLO - CABO PALOS 1 Es:2 Pl:00 Pl:6B e/p/p/ 2/00/648 30370 CARTAGENA (CARTAGENA) (MURCIA)

FINCA

Localización
Superficie construida del inmueble (m²)

ED MERCADILLO - CABO PALOS 1 CARTAGENA (CARTAGENA) (MURCIA) 18

Localización
Superficie construida (m²)
Superficie del suelo (m²)
Tipo de finca

ED MERCADILLO - CABO PALOS 1 CARTAGENA (CARTAGENA) (MURCIA) 12.687
17.559
Parcela con varios inmuebles (división horizontal) 0,15%

COEFICIENTE DE PARTICIPACION

DESCRIPCIÓN DEL BIEN INMUEBLE

Código de Naturaleza del bien Inmueble
Referencia Catastral

UR
2576101YG0627N0354MG
Comercial
ED MERCADILLO - CABO PALOS 1 Es:2 Pl:00 Pl:64B e/p/p/ 2/00/648 30370 CARTAGENA (CARTAGENA) (MURCIA)

FINCA

Localización
Superficie construida del inmueble (m²)

ED MERCADILLO - CABO PALOS 1 CARTAGENA (CARTAGENA) (MURCIA) 18

Localización
Superficie construida (m²)
Superficie del suelo (m²)
Tipo de finca

ED MERCADILLO - CABO PALOS 1 CARTAGENA (CARTAGENA) (MURCIA) 12.687
17.559
Parcela con varios inmuebles (división horizontal) 0,15%

COEFICIENTE DE PARTICIPACION

DESCRIPCIÓN DEL BIEN INMUEBLE

Código de Naturaleza del bien Inmueble
Referencia Catastral

UR
2576101YG0627N0355QH
Comercial
ED MERCADILLO - CABO PALOS 1 Es:2 Pl:00 Pl:6B e/p/p/ 2/00/608 30370 CARTAGENA (CARTAGENA) (MURCIA)

FINCA

Localización
Superficie construida del inmueble (m²)

ED MERCADILLO - CABO PALOS 1 CARTAGENA (CARTAGENA) (MURCIA) 18

Localización
Superficie construida (m²)
Superficie del suelo (m²)
Tipo de finca

ED MERCADILLO - CABO PALOS 1 CARTAGENA (CARTAGENA) (MURCIA) 12.687
17.559
Parcela con varios inmuebles (división horizontal) 0,15%

COEFICIENTE DE PARTICIPACION

DESCRIPCIÓN DEL BIEN INMUEBLE

Código de Naturaleza del bien Inmueble
Referencia Catastral

UR
2576101YG0627N0356WJ
Comercial
ED MERCADILLO - CABO PALOS 1 Es:2 Pl:00 Pl:6B e/p/p/ 2/00/608 30370 CARTAGENA (CARTAGENA) (MURCIA)

FINCA

Localización
Superficie construida del inmueble (m²)

ED MERCADILLO - CABO PALOS 1 CARTAGENA (CARTAGENA) (MURCIA) 18

Localización
Superficie construida (m²)
Superficie del suelo (m²)
Tipo de finca

ED MERCADILLO - CABO PALOS 1 CARTAGENA (CARTAGENA) (MURCIA) 12.687
17.559
Parcela con varios inmuebles (división horizontal) 0,15%

COEFICIENTE DE PARTICIPACION

DESCRIPCIÓN DEL BIEN INMUEBLE

Código de Naturaleza del bien Inmueble
Referencia Catastral

UR
2576101YG0627N0357EK
Comercial
ED MERCADILLO - CABO PALOS 1 Es:2 Pl:00 Pl:70B e/p/p/ 2/00/708 30370 CARTAGENA (CARTAGENA) (MURCIA)

FINCA

Localización
Superficie construida del inmueble (m²)

ED MERCADILLO - CABO PALOS 1 CARTAGENA (CARTAGENA) (MURCIA) 18

Localización
Superficie construida (m²)
Superficie del suelo (m²)
Tipo de finca

ED MERCADILLO - CABO PALOS 1 CARTAGENA (CARTAGENA) (MURCIA) 12.687
17.559
Parcela con varios inmuebles (división horizontal) 0,15%

COEFICIENTE DE PARTICIPACION

Firmado electrónicamente por:

- ANTONIO GARCIA MARIN - 29/09/2020 23:11:50
- ANTONIO GARCIA MARIN - 29/09/2020 23:12:41






FIRMADO POR

JACINTO MARTINEZ MONICADA
JEFE DEL AREA DE URBANISMO
27/07/2021

El presente documento administrativo ha sido firmado electrónicamente de acuerdo con lo establecido en la Ley 59/2003 de 19 de diciembre, teniendo la misma validez que la firma manuscrita.
Código Seguro de Verificación: **UWLE3V4BXFFK2GHN**
Para verificar la integridad de este documento vaya a la dirección <http://urbanismo.cartagena.es/validador>



DESCRIPCIÓN DEL BIEN INMUEBLE	Código de Naturaleza del bien Inmueble Referencia Catastral Uso Localización Superficie construida del inmueble (m ²)	UR 2576101YG0627N0358RL Comercial ED MERCADILLO - CABO PALOS 1 Es:2 Pl:00 Pl:7B e/p/p/ 2/00/72B 30370 CARTAGEN (CARTAGENA) (MURCIA)	18
FINCA	Localización Superficie construida (m ²) Superficie del suelo (m ²) Tipo de finca	ED MERCADILLO - CABO PALOS 1 CARTAGENA (CARTAGENA) (MURCIA) 12.687 17.559 Parcela con varios inmuebles (división horizontal)	0,15%
COEFICIENTE DE PARTICIPACION			
DESCRIPCIÓN DEL BIEN INMUEBLE	Código de Naturaleza del bien Inmueble Referencia Catastral Uso Localización Superficie construida del inmueble (m ²)	UR 2576101YG0627N0359TB Comercial ED MERCADILLO - CABO PALOS 1 Es:2 Pl:00 Pl:7B e/p/p/ 2/00/72B 30370 CARTAGEN (CARTAGENA) (MURCIA)	18
FINCA	Localización Superficie construida (m ²) Superficie del suelo (m ²) Tipo de finca	ED MERCADILLO - CABO PALOS 1 CARTAGENA (CARTAGENA) (MURCIA) 12.687 17.559 Parcela con varios inmuebles (división horizontal)	0,15%
COEFICIENTE DE PARTICIPACION			
DESCRIPCIÓN DEL BIEN INMUEBLE	Código de Naturaleza del bien Inmueble Referencia Catastral Uso Localización Superficie construida del inmueble (m ²)	UR 2576101YG0627N0360EK Comercial ED MERCADILLO - CABO PALOS 1 Es:2 Pl:00 Pl:7B e/p/p/ 2/00/72B 30370 CARTAGEN (CARTAGENA) (MURCIA)	18
FINCA	Localización Superficie construida (m ²) Superficie del suelo (m ²) Tipo de finca	ED MERCADILLO - CABO PALOS 1 CARTAGENA (CARTAGENA) (MURCIA) 12.687 17.559 Parcela con varios inmuebles (división horizontal)	0,15%
COEFICIENTE DE PARTICIPACION			
DESCRIPCIÓN DEL BIEN INMUEBLE	Código de Naturaleza del bien Inmueble Referencia Catastral Uso Localización Superficie construida del inmueble (m ²)	UR 2576101YG0627N0361RL Comercial ED MERCADILLO - CABO PALOS 1 Es:2 Pl:00 Pl:7B e/p/p/ 2/00/72B 30370 CARTAGEN (CARTAGENA) (MURCIA)	18
FINCA	Localización Superficie construida (m ²) Superficie del suelo (m ²) Tipo de finca	ED MERCADILLO - CABO PALOS 1 CARTAGENA (CARTAGENA) (MURCIA) 12.687 17.559 Parcela con varios inmuebles (división horizontal)	0,15%
COEFICIENTE DE PARTICIPACION			
DESCRIPCIÓN DEL BIEN INMUEBLE	Código de Naturaleza del bien Inmueble Referencia Catastral Uso Localización Superficie construida del inmueble (m ²)	UR 2576101YG0627N0362TB Comercial ED MERCADILLO - CABO PALOS 1 Es:2 Pl:00 Pl:8B e/p/p/ 2/00/82B 30370 CARTAGEN (CARTAGENA) (MURCIA)	19
FINCA	Localización Superficie construida (m ²) Superficie del suelo (m ²) Tipo de finca	ED MERCADILLO - CABO PALOS 1 CARTAGENA (CARTAGENA) (MURCIA) 12.687 17.559 Parcela con varios inmuebles (división horizontal)	0,15%
COEFICIENTE DE PARTICIPACION			
DESCRIPCIÓN DEL BIEN INMUEBLE	Código de Naturaleza del bien Inmueble Referencia Catastral Uso Localización Superficie construida del inmueble (m ²)	UR 2576101YG0627N0363YZ Comercial ED MERCADILLO - CABO PALOS 1 Es:2 Pl:00 Pl:9B e/p/p/ 2/00/92B 30370 CARTAGEN (CARTAGENA) (MURCIA)	19
FINCA	Localización Superficie construida (m ²) Superficie del suelo (m ²) Tipo de finca	ED MERCADILLO - CABO PALOS 1 CARTAGENA (CARTAGENA) (MURCIA) 12.687 17.559 Parcela con varios inmuebles (división horizontal)	0,15%
COEFICIENTE DE PARTICIPACION			
DESCRIPCIÓN DEL BIEN INMUEBLE	Código de Naturaleza del bien Inmueble Referencia Catastral Uso Localización Superficie construida del inmueble (m ²)	UR 2576101YG0627N0364UX Comercial ED MERCADILLO - CABO PALOS 1 Es:2 Pl:00 Pl:41B e/p/p/ 2/00/41B 30370 CARTAGEN (CARTAGENA) (MURCIA)	18
FINCA	Localización Superficie construida (m ²) Superficie del suelo (m ²) Tipo de finca	ED MERCADILLO - CABO PALOS 1 CARTAGENA (CARTAGENA) (MURCIA) 12.687 17.559 Parcela con varios inmuebles (división horizontal)	0,15%
COEFICIENTE DE PARTICIPACION			

Firmado electrónicamente por:

- ANTONIO GARCIA MARIN - 29/09/2020 23:11:50
- ANTONIO GARCIA MARIN - 29/09/2020 23:12:41





FIRMADO POR

JACINTO MARTINEZ MONCADA
JEFE DEL AREA DE URBANISMO
27/07/2021

El presente documento administrativo ha sido firmado electrónicamente de acuerdo con lo establecido en la Ley 59/2003 de 19 de diciembre, teniendo la misma validez que la firma manuscrita.
Código Seguro de Verificación: **UWLE3V4BXFFK2GHN**
Para verificar la integridad de este documento vaya a la dirección <http://urbanismo.cartagena.es/validador>



DESCRIPCIÓN DEL BIEN INMUEBLE	Código de Naturaleza del bien Inmueble Referencia Catastral Uso Localización Superficie construida del inmueble (m ²)	UR 2576101YG0627N0365IM Comercial ED MERCADILLO - CABO PALOS 1 Es:2 Pl:00 Pl:43B e/p/p/ 2/UU/43B 30370 CARTAGENA (CARTAGENA) (MURCIA)	18
FINCA	Localización Superficie construida (m ²) Superficie del suelo (m ²) Tipo de finca	ED MERCADILLO - CABO PALOS 1 CARTAGENA (CARTAGENA) (MURCIA) 12.687 17.559 Parcela con varios inmuebles (división horizontal)	0,15%
COEFICIENTE DE PARTICIPACION			
DESCRIPCIÓN DEL BIEN INMUEBLE	Código de Naturaleza del bien Inmueble Referencia Catastral Uso Localización Superficie construida del inmueble (m ²)	UR 2576101YG0627N0366OQ Comercial ED MERCADILLO - CABO PALOS 1 Es:2 Pl:00 Pl:43B e/p/p/ 4/UU/43B 30370 CARTAGENA (CARTAGENA) (MURCIA)	18
FINCA	Localización Superficie construida (m ²) Superficie del suelo (m ²) Tipo de finca	ED MERCADILLO - CABO PALOS 1 CARTAGENA (CARTAGENA) (MURCIA) 12.687 17.559 Parcela con varios inmuebles (división horizontal)	0,15%
COEFICIENTE DE PARTICIPACION			
DESCRIPCIÓN DEL BIEN INMUEBLE	Código de Naturaleza del bien Inmueble Referencia Catastral Uso Localización Superficie construida del inmueble (m ²)	UR 2576101YG0627N0367PW Comercial ED MERCADILLO - CABO PALOS 1 Es:2 Pl:00 Pl:47B e/p/p/ 4/UU/47B 30370 CARTAGENA (CARTAGENA) (MURCIA)	18
FINCA	Localización Superficie construida (m ²) Superficie del suelo (m ²) Tipo de finca	ED MERCADILLO - CABO PALOS 1 CARTAGENA (CARTAGENA) (MURCIA) 12.687 17.559 Parcela con varios inmuebles (división horizontal)	0,15%
COEFICIENTE DE PARTICIPACION			
DESCRIPCIÓN DEL BIEN INMUEBLE	Código de Naturaleza del bien Inmueble Referencia Catastral Uso Localización Superficie construida del inmueble (m ²)	UR 2576101YG0627N0368AE Comercial ED MERCADILLO - CABO PALOS 1 Es:2 Pl:00 Pl:49B e/p/p/ 2/UU/49B 30370 CARTAGENA (CARTAGENA) (MURCIA)	18
FINCA	Localización Superficie construida (m ²) Superficie del suelo (m ²) Tipo de finca	ED MERCADILLO - CABO PALOS 1 CARTAGENA (CARTAGENA) (MURCIA) 12.687 17.559 Parcela con varios inmuebles (división horizontal)	0,15%
COEFICIENTE DE PARTICIPACION			
DESCRIPCIÓN DEL BIEN INMUEBLE	Código de Naturaleza del bien Inmueble Referencia Catastral Uso Localización Superficie construida del inmueble (m ²)	UR 2576101YG0627N0369SR Comercial ED MERCADILLO - CABO PALOS 1 Es:2 Pl:00 Pl:51B e/p/p/ 2/UU/51B 30370 CARTAGENA (CARTAGENA) (MURCIA)	18
FINCA	Localización Superficie construida (m ²) Superficie del suelo (m ²) Tipo de finca	ED MERCADILLO - CABO PALOS 1 CARTAGENA (CARTAGENA) (MURCIA) 12.687 17.559 Parcela con varios inmuebles (división horizontal)	0,15%
COEFICIENTE DE PARTICIPACION			
DESCRIPCIÓN DEL BIEN INMUEBLE	Código de Naturaleza del bien Inmueble Referencia Catastral Uso Localización Superficie construida del inmueble (m ²)	UR 2576101YG0627N0370PW Comercial ED MERCADILLO - CABO PALOS 1 Es:2 Pl:00 Pl:53B e/p/p/ 2/UU/53B 30370 CARTAGENA (CARTAGENA) (MURCIA)	18
FINCA	Localización Superficie construida (m ²) Superficie del suelo (m ²) Tipo de finca	ED MERCADILLO - CABO PALOS 1 CARTAGENA (CARTAGENA) (MURCIA) 12.687 17.559 Parcela con varios inmuebles (división horizontal)	0,15%
COEFICIENTE DE PARTICIPACION			
DESCRIPCIÓN DEL BIEN INMUEBLE	Código de Naturaleza del bien Inmueble Referencia Catastral Uso Localización Superficie construida del inmueble (m ²)	UR 2576101YG0627N0371AE Comercial ED MERCADILLO - CABO PALOS 1 Es:2 Pl:00 Pl:55B e/p/p/ 2/UU/55B 30370 CARTAGENA (CARTAGENA) (MURCIA)	18
FINCA	Localización Superficie construida (m ²) Superficie del suelo (m ²) Tipo de finca	ED MERCADILLO - CABO PALOS 1 CARTAGENA (CARTAGENA) (MURCIA) 12.687 17.559 Parcela con varios inmuebles (división horizontal)	0,15%
COEFICIENTE DE PARTICIPACION			

Firmado electrónicamente por:

- ANTONIO GARCIA MARIN - 29/09/2020 23:11:50
- ANTONIO GARCIA MARIN - 29/09/2020 23:12:41






FIRMADO POR

JACINTO MARTINEZ MONICADA
JEFE DEL AREA DE URBANISMO
27/07/2021

El presente documento administrativo ha sido firmado electrónicamente de acuerdo con lo establecido en la Ley 59/2003 de 19 de diciembre, teniendo la misma validez que la firma manuscrita.
Código Seguro de Verificación: **UWLE3V4BXFFK2GHN**
Para verificar la integridad de este documento vaya a la dirección <http://urbanismo.cartagena.es/validador>



DESCRIPCIÓN DEL BIEN INMUEBLE		Código de Naturaleza del bien Inmueble	UR
		Referencia Catastral	2576101YG0627N0372SR
		Uso	Comercial
		Localización	ED MERCADILLO - CABO PALOS 1 ES:2 PI:00 PL:57B ej/01/ 2/00/57B 30370 CARTAGEN (CARTAGENA) (MURCIA)
		Superficie construida del inmueble (m ²)	18
FINCA		Localización	ED MERCADILLO - CABO PALOS 1 CARTAGENA (CARTAGENA) (MURCIA)
		Superficie construida (m ²)	12.687
		Superficie del suelo (m ²)	17.559
		Tipo de finca	Parcela con varios inmuebles (división horizontal)
COEFICIENTE DE PARTICIPACION			0,15%
DESCRIPCIÓN DEL BIEN INMUEBLE		Código de Naturaleza del bien Inmueble	UR
		Referencia Catastral	2576101YG0627N03730T
		Uso	Comercial
		Localización	ED MERCADILLO - CABO PALOS 1 ES:2 PI:00 PL:57B ej/01/ 2/00/57B 30370 CARTAGEN (CARTAGENA) (MURCIA)
		Superficie construida del inmueble (m ²)	18
FINCA		Localización	ED MERCADILLO - CABO PALOS 1 CARTAGENA (CARTAGENA) (MURCIA)
		Superficie construida (m ²)	12.687
		Superficie del suelo (m ²)	17.559
		Tipo de finca	Parcela con varios inmuebles (división horizontal)
COEFICIENTE DE PARTICIPACION			0,15%
DESCRIPCIÓN DEL BIEN INMUEBLE		Código de Naturaleza del bien Inmueble	UR
		Referencia Catastral	2576101YG0627N0374FY
		Uso	Comercial
		Localización	ED MERCADILLO - CABO PALOS 1 ES:2 PI:00 PL:61B ej/01/ 2/00/61B 30370 CARTAGEN (CARTAGENA) (MURCIA)
		Superficie construida del inmueble (m ²)	18
FINCA		Localización	ED MERCADILLO - CABO PALOS 1 CARTAGENA (CARTAGENA) (MURCIA)
		Superficie construida (m ²)	12.687
		Superficie del suelo (m ²)	17.559
		Tipo de finca	Parcela con varios inmuebles (división horizontal)
COEFICIENTE DE PARTICIPACION			0,15%
DESCRIPCIÓN DEL BIEN INMUEBLE		Código de Naturaleza del bien Inmueble	UR
		Referencia Catastral	2576101YG0627N0375GU
		Uso	Comercial
		Localización	ED MERCADILLO - CABO PALOS 1 ES:2 PI:00 PL:63B ej/01/ 2/00/63B 30370 CARTAGEN (CARTAGENA) (MURCIA)
		Superficie construida del inmueble (m ²)	18
FINCA		Localización	ED MERCADILLO - CABO PALOS 1 CARTAGENA (CARTAGENA) (MURCIA)
		Superficie construida (m ²)	12.687
		Superficie del suelo (m ²)	17.559
		Tipo de finca	Parcela con varios inmuebles (división horizontal)
COEFICIENTE DE PARTICIPACION			0,15%
DESCRIPCIÓN DEL BIEN INMUEBLE		Código de Naturaleza del bien Inmueble	UR
		Referencia Catastral	2576101YG0627N0376HI
		Uso	Comercial
		Localización	ED MERCADILLO - CABO PALOS 1 ES:2 PI:00 PL:65B ej/01/ 2/00/65B 30370 CARTAGEN (CARTAGENA) (MURCIA)
		Superficie construida del inmueble (m ²)	18
FINCA		Localización	ED MERCADILLO - CABO PALOS 1 CARTAGENA (CARTAGENA) (MURCIA)
		Superficie construida (m ²)	12.687
		Superficie del suelo (m ²)	17.559
		Tipo de finca	Parcela con varios inmuebles (división horizontal)
COEFICIENTE DE PARTICIPACION			0,15%
DESCRIPCIÓN DEL BIEN INMUEBLE		Código de Naturaleza del bien Inmueble	UR
		Referencia Catastral	2576101YG0627N0377JO
		Uso	Comercial
		Localización	ED MERCADILLO - CABO PALOS 1 ES:2 PI:00 PL:67B ej/01/ 2/00/67B 30370 CARTAGEN (CARTAGENA) (MURCIA)
		Superficie construida del inmueble (m ²)	18
FINCA		Localización	ED MERCADILLO - CABO PALOS 1 CARTAGENA (CARTAGENA) (MURCIA)
		Superficie construida (m ²)	12.687
		Superficie del suelo (m ²)	17.559
		Tipo de finca	Parcela con varios inmuebles (división horizontal)
COEFICIENTE DE PARTICIPACION			0,15%
DESCRIPCIÓN DEL BIEN INMUEBLE		Código de Naturaleza del bien Inmueble	UR
		Referencia Catastral	2576101YG0627N0378KP
		Uso	Comercial
		Localización	ED MERCADILLO - CABO PALOS 1 ES:2 PI:00 PL:69B ej/01/ 2/00/69B 30370 CARTAGEN (CARTAGENA) (MURCIA)
		Superficie construida del inmueble (m ²)	18
FINCA		Localización	ED MERCADILLO - CABO PALOS 1 CARTAGENA (CARTAGENA) (MURCIA)
		Superficie construida (m ²)	12.687
		Superficie del suelo (m ²)	17.559
		Tipo de finca	Parcela con varios inmuebles (división horizontal)
COEFICIENTE DE PARTICIPACION			0,15%

Firmado electrónicamente por:

- ANTONIO GARCIA MARIN - 29/09/2020 23:11:50
- ANTONIO GARCIA MARIN - 29/09/2020 23:12:41





FIRMADO POR

JACINTO MARTINEZ MONICADA
JEFE DEL AREA DE URBANISMO
27/07/2021

El presente documento administrativo ha sido firmado electrónicamente de acuerdo con lo establecido en la Ley 59/2003 de 19 de diciembre, teniendo la misma validez que la firma manuscrita.
Código Seguro de Verificación: **UWLE3V4BXFFK2GHN**
Para verificar la integridad de este documento vaya a la dirección <http://urbanismo.cartagena.es/validador>



DESCRIPCIÓN DEL BIEN INMUEBLE	Código de Naturaleza del bien Inmueble Referencia Catastral Uso Localización Superficie construida del inmueble (m ²)	UR 2576101YG0527N0379LA Comercial ED MERCADILLO - CABO PALOS 1 Es:2 Pl:00 Pt:718 ej/pl/pl 2/00/718 30370 CARTAGENA (CARTAGENA) (MURCIA)	18
FINCA	Localización Superficie construida (m ²) Superficie del suelo (m ²) Tipo de finca	ED MERCADILLO - CABO PALOS 1 CARTAGENA (CARTAGENA) (MURCIA) 12.687 17.559 Parcela con varios inmuebles (división horizontal)	0,15%
COEFICIENTE DE PARTICIPACION			
DESCRIPCIÓN DEL BIEN INMUEBLE	Código de Naturaleza del bien Inmueble Referencia Catastral Uso Localización Superficie construida del inmueble (m ²)	UR 2576101YG0527N0380JO Comercial ED MERCADILLO - CABO PALOS 1 Es:2 Pl:00 Pt:728 ej/pl/pl 4/00/728 30370 CARTAGENA (CARTAGENA) (MURCIA)	18
FINCA	Localización Superficie construida (m ²) Superficie del suelo (m ²) Tipo de finca	ED MERCADILLO - CABO PALOS 1 CARTAGENA (CARTAGENA) (MURCIA) 12.687 17.559 Parcela con varios inmuebles (división horizontal)	0,15%
COEFICIENTE DE PARTICIPACION			
DESCRIPCIÓN DEL BIEN INMUEBLE	Código de Naturaleza del bien Inmueble Referencia Catastral Uso Localización Superficie construida del inmueble (m ²)	UR 2576101YG0527N0381KP Comercial ED MERCADILLO - CABO PALOS 1 Es:2 Pl:00 Pt:738 ej/pl/pl 4/00/738 30370 CARTAGENA (CARTAGENA) (MURCIA)	18
FINCA	Localización Superficie construida (m ²) Superficie del suelo (m ²) Tipo de finca	ED MERCADILLO - CABO PALOS 1 CARTAGENA (CARTAGENA) (MURCIA) 12.687 17.559 Parcela con varios inmuebles (división horizontal)	0,15%
COEFICIENTE DE PARTICIPACION			
DESCRIPCIÓN DEL BIEN INMUEBLE	Código de Naturaleza del bien Inmueble Referencia Catastral Uso Localización Superficie construida del inmueble (m ²)	UR 2576101YG0527N0382LA Comercial ED MERCADILLO - CABO PALOS 1 Es:2 Pl:00 Pt:778 ej/pl/pl 2/00/778 30370 CARTAGENA (CARTAGENA) (MURCIA)	18
FINCA	Localización Superficie construida (m ²) Superficie del suelo (m ²) Tipo de finca	ED MERCADILLO - CABO PALOS 1 CARTAGENA (CARTAGENA) (MURCIA) 12.687 17.559 Parcela con varios inmuebles (división horizontal)	0,15%
COEFICIENTE DE PARTICIPACION			
DESCRIPCIÓN DEL BIEN INMUEBLE	Código de Naturaleza del bien Inmueble Referencia Catastral Uso Localización Superficie construida del inmueble (m ²)	UR 2576101YG0527N0383BS Comercial ED MERCADILLO - CABO PALOS 1 Es:2 Pl:00 Pt:798 ej/pl/pl 4/00/798 30370 CARTAGENA (CARTAGENA) (MURCIA)	18
FINCA	Localización Superficie construida (m ²) Superficie del suelo (m ²) Tipo de finca	ED MERCADILLO - CABO PALOS 1 CARTAGENA (CARTAGENA) (MURCIA) 12.687 17.559 Parcela con varios inmuebles (división horizontal)	0,15%
COEFICIENTE DE PARTICIPACION			
DESCRIPCIÓN DEL BIEN INMUEBLE	Código de Naturaleza del bien Inmueble Referencia Catastral Uso Localización Superficie construida del inmueble (m ²)	UR 2576101YG0527N0384ZD Comercial ED MERCADILLO - CABO PALOS 1 Es:2 Pl:00 Pt:818 ej/pl/pl 4/00/818 30370 CARTAGENA (CARTAGENA) (MURCIA)	18
FINCA	Localización Superficie construida (m ²) Superficie del suelo (m ²) Tipo de finca	ED MERCADILLO - CABO PALOS 1 CARTAGENA (CARTAGENA) (MURCIA) 12.687 17.559 Parcela con varios inmuebles (división horizontal)	0,15%
COEFICIENTE DE PARTICIPACION			
DESCRIPCIÓN DEL BIEN INMUEBLE	Código de Naturaleza del bien Inmueble Referencia Catastral Uso Localización Superficie construida del inmueble (m ²)	UR 2576101YG0527N0385XF Comercial ED MERCADILLO - CABO PALOS 1 Es:2 Pl:00 Pt:828 ej/pl/pl 2/00/828 30370 CARTAGENA (CARTAGENA) (MURCIA)	19
FINCA	Localización Superficie construida (m ²) Superficie del suelo (m ²) Tipo de finca	ED MERCADILLO - CABO PALOS 1 CARTAGENA (CARTAGENA) (MURCIA) 12.687 17.559 Parcela con varios inmuebles (división horizontal)	0,15%
COEFICIENTE DE PARTICIPACION			

Firmado electrónicamente por:

- ANTONIO GARCIA MARIN - 29/09/2020 23:11:50
- ANTONIO GARCIA MARIN - 29/09/2020 23:12:41





FIRMADO POR

JACINTO MARTINEZ MONCADA
JEFE DEL AREA DE URBANISMO
27/07/2021

El presente documento administrativo ha sido firmado electrónicamente de acuerdo con lo establecido en la Ley 59/2003 de 19 de diciembre, teniendo la misma validez que la firma manuscrita.
Código Seguro de Verificación: **UWLE3V4BXFFK2GHN**
Para verificar la integridad de este documento vaya a la dirección <http://urbanismo.cartagena.es/validador>



DESCRIPCIÓN DEL BIEN INMUEBLE		Código de Naturaleza del bien Inmueble	UR
		Referencia Catastral	2576101YG0627N0386HG
		Uso	Comercial
		Localización	ED MERCADILLO - CABO PALOS 1 Es:2 Pl:00 Pl:44C e/p/p/ 2/00/38C 30370 CARTAGENA (CARTAGENA) (MURCIA)
FINCA	Superficie construida del inmueble (m ²)		19
	Localización		ED MERCADILLO - CABO PALOS 1 CARTAGENA (CARTAGENA) (MURCIA)
	Superficie construida (m ²)		12.687
	Superficie del suelo (m ²)		17.559
	Tipo de finca		Parcela con varios inmuebles (división horizontal)
COEFICIENTE DE PARTICIPACION			0,15%
DESCRIPCIÓN DEL BIEN INMUEBLE		Código de Naturaleza del bien Inmueble	UR
		Referencia Catastral	2576101YG0627N0387QH
		Uso	Comercial
		Localización	ED MERCADILLO - CABO PALOS 1 Es:2 Pl:00 Pl:44C e/p/p/ 2/00/42C 30370 CARTAGENA (CARTAGENA) (MURCIA)
FINCA	Superficie construida del inmueble (m ²)		18
	Localización		ED MERCADILLO - CABO PALOS 1 CARTAGENA (CARTAGENA) (MURCIA)
	Superficie construida (m ²)		12.687
	Superficie del suelo (m ²)		17.559
	Tipo de finca		Parcela con varios inmuebles (división horizontal)
COEFICIENTE DE PARTICIPACION			0,15%
DESCRIPCIÓN DEL BIEN INMUEBLE		Código de Naturaleza del bien Inmueble	UR
		Referencia Catastral	2576101YG0627N0385WJ
		Uso	Comercial
		Localización	ED MERCADILLO - CABO PALOS 1 Es:2 Pl:00 Pl:44C e/p/p/ 2/00/42C 30370 CARTAGENA (CARTAGENA) (MURCIA)
FINCA	Superficie construida del inmueble (m ²)		18
	Localización		ED MERCADILLO - CABO PALOS 1 CARTAGENA (CARTAGENA) (MURCIA)
	Superficie construida (m ²)		12.687
	Superficie del suelo (m ²)		17.559
	Tipo de finca		Parcela con varios inmuebles (división horizontal)
COEFICIENTE DE PARTICIPACION			0,15%
DESCRIPCIÓN DEL BIEN INMUEBLE		Código de Naturaleza del bien Inmueble	UR
		Referencia Catastral	2576101YG0627N0389EK
		Uso	Comercial
		Localización	ED MERCADILLO - CABO PALOS 1 Es:2 Pl:00 Pl:44C e/p/p/ 2/00/44C 30370 CARTAGENA (CARTAGENA) (MURCIA)
FINCA	Superficie construida del inmueble (m ²)		18
	Localización		ED MERCADILLO - CABO PALOS 1 CARTAGENA (CARTAGENA) (MURCIA)
	Superficie construida (m ²)		12.687
	Superficie del suelo (m ²)		17.559
	Tipo de finca		Parcela con varios inmuebles (división horizontal)
COEFICIENTE DE PARTICIPACION			0,15%
DESCRIPCIÓN DEL BIEN INMUEBLE		Código de Naturaleza del bien Inmueble	UR
		Referencia Catastral	2576101YG0627N0390QH
		Uso	Comercial
		Localización	ED MERCADILLO - CABO PALOS 1 Es:2 Pl:00 Pl:46C e/p/p/ 2/00/46C 30370 CARTAGENA (CARTAGENA) (MURCIA)
FINCA	Superficie construida del inmueble (m ²)		18
	Localización		ED MERCADILLO - CABO PALOS 1 CARTAGENA (CARTAGENA) (MURCIA)
	Superficie construida (m ²)		12.687
	Superficie del suelo (m ²)		17.559
	Tipo de finca		Parcela con varios inmuebles (división horizontal)
COEFICIENTE DE PARTICIPACION			0,15%
DESCRIPCIÓN DEL BIEN INMUEBLE		Código de Naturaleza del bien Inmueble	UR
		Referencia Catastral	2576101YG0627N0391WJ
		Uso	Comercial
		Localización	ED MERCADILLO - CABO PALOS 1 Es:2 Pl:00 Pl:48C e/p/p/ 2/00/48C 30370 CARTAGENA (CARTAGENA) (MURCIA)
FINCA	Superficie construida del inmueble (m ²)		18
	Localización		ED MERCADILLO - CABO PALOS 1 CARTAGENA (CARTAGENA) (MURCIA)
	Superficie construida (m ²)		12.687
	Superficie del suelo (m ²)		17.559
	Tipo de finca		Parcela con varios inmuebles (división horizontal)
COEFICIENTE DE PARTICIPACION			0,15%
DESCRIPCIÓN DEL BIEN INMUEBLE		Código de Naturaleza del bien Inmueble	UR
		Referencia Catastral	2576101YG0627N0392EK
		Uso	Comercial
		Localización	ED MERCADILLO - CABO PALOS 1 Es:2 Pl:00 Pl:50C e/p/p/ 2/00/50C 30370 CARTAGENA (CARTAGENA) (MURCIA)
FINCA	Superficie construida del inmueble (m ²)		18
	Localización		ED MERCADILLO - CABO PALOS 1 CARTAGENA (CARTAGENA) (MURCIA)
	Superficie construida (m ²)		12.687
	Superficie del suelo (m ²)		17.559
	Tipo de finca		Parcela con varios inmuebles (división horizontal)
COEFICIENTE DE PARTICIPACION			0,15%

Firmado electrónicamente por:

- ANTONIO GARCIA MARIN - 29/09/2020 23:11:50
- ANTONIO GARCIA MARIN - 29/09/2020 23:12:41






FIRMADO POR

JACINTO MARTINEZ MONCADA
JEFE DEL AREA DE URBANISMO
27/07/2021

El presente documento administrativo ha sido firmado electrónicamente de acuerdo con lo establecido en la Ley 59/2003 de 19 de diciembre, teniendo la misma validez que la firma manuscrita.

Código Seguro de Verificación: **UWLE3V4BXFFK2GHN**

Para verificar la integridad de este documento vaya a la dirección <http://urbanismo.cartagena.es/validador>



Firmado electrónicamente por:

- ANTONIO GARCIA MARIN - 29/09/2020 23:11:50
- ANTONIO GARCIA MARIN - 29/09/2020 23:12:41



DESCRIPCIÓN DEL BIEN INMUEBLE		Código de Naturaleza del bien Inmueble	UR
		Referencia Catastral	2576101YG0627N0393RL
		Uso	Comercial
		Localización	ED MERCADILLO - CABO PALOS 1 Es:2 Pl:00 Pl:52C e/p/p/ 2/00/52C 30370 CARTAGENA (CARTAGENA) (MURCIA)
		Superficie construida del inmueble (m ²)	18
FINCA	Localización	ED MERCADILLO - CABO PALOS 1 CARTAGENA (CARTAGENA) (MURCIA)	
	Superficie construida (m ²)		12.687
	Superficie del suelo (m ²)		17.559
	Tipo de finca	Parcela con varios inmuebles (división horizontal)	0,15%
COEFICIENTE DE PARTICIPACION			
DESCRIPCIÓN DEL BIEN INMUEBLE		Código de Naturaleza del bien Inmueble	UR
		Referencia Catastral	2576101YG0627N0394TB
		Uso	Comercial
		Localización	ED MERCADILLO - CABO PALOS 1 Es:2 Pl:00 Pl:54C e/p/p/ 2/00/54C 30370 CARTAGENA (CARTAGENA) (MURCIA)
		Superficie construida del inmueble (m ²)	18
FINCA	Localización	ED MERCADILLO - CABO PALOS 1 CARTAGENA (CARTAGENA) (MURCIA)	
	Superficie construida (m ²)		12.687
	Superficie del suelo (m ²)		17.559
	Tipo de finca	Parcela con varios inmuebles (división horizontal)	0,15%
COEFICIENTE DE PARTICIPACION			
DESCRIPCIÓN DEL BIEN INMUEBLE		Código de Naturaleza del bien Inmueble	UR
		Referencia Catastral	2576101YG0627N0395VZ
		Uso	Comercial
		Localización	ED MERCADILLO - CABO PALOS 1 Es:2 Pl:00 Pl:56C e/p/p/ 2/00/56C 30370 CARTAGENA (CARTAGENA) (MURCIA)
		Superficie construida del inmueble (m ²)	18
FINCA	Localización	ED MERCADILLO - CABO PALOS 1 CARTAGENA (CARTAGENA) (MURCIA)	
	Superficie construida (m ²)		12.687
	Superficie del suelo (m ²)		17.559
	Tipo de finca	Parcela con varios inmuebles (división horizontal)	0,15%
COEFICIENTE DE PARTICIPACION			
DESCRIPCIÓN DEL BIEN INMUEBLE		Código de Naturaleza del bien Inmueble	UR
		Referencia Catastral	2576101YG0627N0396UX
		Uso	Comercial
		Localización	ED MERCADILLO - CABO PALOS 1 Es:2 Pl:00 Pl:58C e/p/p/ 2/00/58C 30370 CARTAGENA (CARTAGENA) (MURCIA)
		Superficie construida del inmueble (m ²)	18
FINCA	Localización	ED MERCADILLO - CABO PALOS 1 CARTAGENA (CARTAGENA) (MURCIA)	
	Superficie construida (m ²)		12.687
	Superficie del suelo (m ²)		17.559
	Tipo de finca	Parcela con varios inmuebles (división horizontal)	0,15%
COEFICIENTE DE PARTICIPACION			
DESCRIPCIÓN DEL BIEN INMUEBLE		Código de Naturaleza del bien Inmueble	UR
		Referencia Catastral	2576101YG0627N0397JH
		Uso	Comercial
		Localización	ED MERCADILLO - CABO PALOS 1 Es:2 Pl:00 Pl:60C e/p/p/ 2/00/60C 30370 CARTAGENA (CARTAGENA) (MURCIA)
		Superficie construida del inmueble (m ²)	18
FINCA	Localización	ED MERCADILLO - CABO PALOS 1 CARTAGENA (CARTAGENA) (MURCIA)	
	Superficie construida (m ²)		12.687
	Superficie del suelo (m ²)		17.559
	Tipo de finca	Parcela con varios inmuebles (división horizontal)	0,15%
COEFICIENTE DE PARTICIPACION			
DESCRIPCIÓN DEL BIEN INMUEBLE		Código de Naturaleza del bien Inmueble	UR
		Referencia Catastral	2576101YG0627N0398OQ
		Uso	Comercial
		Localización	ED MERCADILLO - CABO PALOS 1 Es:2 Pl:00 Pl:62C e/p/p/ 2/00/62C 30370 CARTAGENA (CARTAGENA) (MURCIA)
		Superficie construida del inmueble (m ²)	18
FINCA	Localización	ED MERCADILLO - CABO PALOS 1 CARTAGENA (CARTAGENA) (MURCIA)	
	Superficie construida (m ²)		12.687
	Superficie del suelo (m ²)		17.559
	Tipo de finca	Parcela con varios inmuebles (división horizontal)	0,15%
COEFICIENTE DE PARTICIPACION			
DESCRIPCIÓN DEL BIEN INMUEBLE		Código de Naturaleza del bien Inmueble	UR
		Referencia Catastral	2576101YG0627N0399PW
		Uso	Comercial
		Localización	ED MERCADILLO - CABO PALOS 1 Es:2 Pl:00 Pl:64C e/p/p/ 2/00/64C 30370 CARTAGENA (CARTAGENA) (MURCIA)
		Superficie construida del inmueble (m ²)	18
FINCA	Localización	ED MERCADILLO - CABO PALOS 1 CARTAGENA (CARTAGENA) (MURCIA)	
	Superficie construida (m ²)		12.687
	Superficie del suelo (m ²)		17.559
	Tipo de finca	Parcela con varios inmuebles (división horizontal)	0,15%
COEFICIENTE DE PARTICIPACION			




FIRMADO POR

JACINTO MARTINEZ MONCADA
JEFE DEL AREA DE URBANISMO
27/07/2021

El presente documento administrativo ha sido firmado electrónicamente de acuerdo con lo establecido en la Ley 59/2003 de 19 de diciembre, teniendo la misma validez que la firma manuscrita.

Código Seguro de Verificación: **UWLE3V4BXFFK2GHN**

Para verificar la integridad de este documento vaya a la dirección <http://urbanismo.cartagena.es/validador>



DESCRIPCIÓN DEL BIEN INMUEBLE	Código de Naturaleza del bien Inmueble Referencia Catastral Uso Localización Superficie construida del inmueble (m ²)	UR 2576101YG0627N0400PW Comercial ED MERCADILLO - CABO PALOS 1 Es:2 Pl:00 Pt:65C e/p/p/ 2/00/65C 30370 CARTAGENA (CARTAGENA) (MURCIA)	18
FINCA	Localización Superficie construida (m ²) Superficie del suelo (m ²) Tipo de finca	ED MERCADILLO - CABO PALOS 1 CARTAGENA (CARTAGENA) (MURCIA) 12.687 17.559 Parcela con varios inmuebles (división horizontal)	0,15%
COEFICIENTE DE PARTICIPACION			
DESCRIPCIÓN DEL BIEN INMUEBLE	Código de Naturaleza del bien Inmueble Referencia Catastral Uso Localización Superficie construida del inmueble (m ²)	UR 2576101YG0627N0401AE Comercial ED MERCADILLO - CABO PALOS 1 Es:2 Pl:00 Pt:65C e/p/p/ 2/00/65C 30370 CARTAGENA (CARTAGENA) (MURCIA)	18
FINCA	Localización Superficie construida (m ²) Superficie del suelo (m ²) Tipo de finca	ED MERCADILLO - CABO PALOS 1 CARTAGENA (CARTAGENA) (MURCIA) 12.687 17.559 Parcela con varios inmuebles (división horizontal)	0,15%
COEFICIENTE DE PARTICIPACION			
DESCRIPCIÓN DEL BIEN INMUEBLE	Código de Naturaleza del bien Inmueble Referencia Catastral Uso Localización Superficie construida del inmueble (m ²)	UR 2576101YG0627N0402SR Comercial ED MERCADILLO - CABO PALOS 1 Es:2 Pl:00 Pt:70C e/p/p/ 2/00/70C 30370 CARTAGENA (CARTAGENA) (MURCIA)	18
FINCA	Localización Superficie construida (m ²) Superficie del suelo (m ²) Tipo de finca	ED MERCADILLO - CABO PALOS 1 CARTAGENA (CARTAGENA) (MURCIA) 12.687 17.559 Parcela con varios inmuebles (división horizontal)	0,15%
COEFICIENTE DE PARTICIPACION			
DESCRIPCIÓN DEL BIEN INMUEBLE	Código de Naturaleza del bien Inmueble Referencia Catastral Uso Localización Superficie construida del inmueble (m ²)	UR 2576101YG0627N0403DT Comercial ED MERCADILLO - CABO PALOS 1 Es:2 Pl:00 Pt:72C e/p/p/ 2/00/72C 30370 CARTAGENA (CARTAGENA) (MURCIA)	18
FINCA	Localización Superficie construida (m ²) Superficie del suelo (m ²) Tipo de finca	ED MERCADILLO - CABO PALOS 1 CARTAGENA (CARTAGENA) (MURCIA) 12.687 17.559 Parcela con varios inmuebles (división horizontal)	0,15%
COEFICIENTE DE PARTICIPACION			
DESCRIPCIÓN DEL BIEN INMUEBLE	Código de Naturaleza del bien Inmueble Referencia Catastral Uso Localización Superficie construida del inmueble (m ²)	UR 2576101YG0627N0404FY Comercial ED MERCADILLO - CABO PALOS 1 Es:2 Pl:00 Pt:74C e/p/p/ 2/00/74C 30370 CARTAGENA (CARTAGENA) (MURCIA)	18
FINCA	Localización Superficie construida (m ²) Superficie del suelo (m ²) Tipo de finca	ED MERCADILLO - CABO PALOS 1 CARTAGENA (CARTAGENA) (MURCIA) 12.687 17.559 Parcela con varios inmuebles (división horizontal)	0,15%
COEFICIENTE DE PARTICIPACION			
DESCRIPCIÓN DEL BIEN INMUEBLE	Código de Naturaleza del bien Inmueble Referencia Catastral Uso Localización Superficie construida del inmueble (m ²)	UR 2576101YG0627N0405GU Comercial ED MERCADILLO - CABO PALOS 1 Es:2 Pl:00 Pt:76C e/p/p/ 2/00/76C 30370 CARTAGENA (CARTAGENA) (MURCIA)	18
FINCA	Localización Superficie construida (m ²) Superficie del suelo (m ²) Tipo de finca	ED MERCADILLO - CABO PALOS 1 CARTAGENA (CARTAGENA) (MURCIA) 12.687 17.559 Parcela con varios inmuebles (división horizontal)	0,15%
COEFICIENTE DE PARTICIPACION			
DESCRIPCIÓN DEL BIEN INMUEBLE	Código de Naturaleza del bien Inmueble Referencia Catastral Uso Localización Superficie construida del inmueble (m ²)	UR 2576101YG0627N0406HI Comercial ED MERCADILLO - CABO PALOS 1 Es:2 Pl:00 Pt:78C e/p/p/ 2/00/78C 30370 CARTAGENA (CARTAGENA) (MURCIA)	18
FINCA	Localización Superficie construida (m ²) Superficie del suelo (m ²) Tipo de finca	ED MERCADILLO - CABO PALOS 1 CARTAGENA (CARTAGENA) (MURCIA) 12.687 17.559 Parcela con varios inmuebles (división horizontal)	0,15%
COEFICIENTE DE PARTICIPACION			

Firmado electrónicamente por:

- ANTONIO GARCIA MARIN - 29/09/2020 23:11:50
- ANTONIO GARCIA MARIN - 29/09/2020 23:12:41





FIRMADO POR

JACINTO MARTINEZ MONCADA
JEFE DEL AREA DE URBANISMO
27/07/2021

El presente documento administrativo ha sido firmado electrónicamente de acuerdo con lo establecido en la Ley 59/2003 de 19 de diciembre, teniendo la misma validez que la firma manuscrita.

Código Seguro de Verificación: **UWLE3V4BXFFK2GHN**

Para verificar la integridad de este documento vaya a la dirección <http://urbanismo.cartagena.es/validador>



Firmado electrónicamente por:

- ANTONIO GARCIA MARIN - 29/09/2020 23:11:50
- ANTONIO GARCIA MARIN - 29/09/2020 23:12:41



DESCRIPCIÓN DEL BIEN INMUEBLE

Código de Naturaleza del bien Inmueble UR
Referencia Catastral 2576101YG0627N0407JO
Uso Comercial
Localización ED MERCADILLO - CABO PALOS 1 Es:2 Pl:00 Pl:80C e/p/p/ 2/00/80C 30370 CARTAGENA (CARTAGENA) (MURCIA)

FINCA

Superficie construida del inmueble (m²) 18
Localización ED MERCADILLO - CABO PALOS 1 CARTAGENA (CARTAGENA) (MURCIA)
Superficie construida (m²) 12.687
Superficie del suelo (m²) 17.559
Tipo de finca Parcela con varios inmuebles (división horizontal)

COEFICIENTE DE PARTICIPACION

0,15%

DESCRIPCIÓN DEL BIEN INMUEBLE

Código de Naturaleza del bien Inmueble UR
Referencia Catastral 2576101YG0627N0408CP
Uso Comercial
Localización ED MERCADILLO - CABO PALOS 1 Es:2 Pl:00 Pl:80C e/p/p/ 2/00/80C 30370 CARTAGENA (CARTAGENA) (MURCIA)

FINCA

Superficie construida del inmueble (m²) 19
Localización ED MERCADILLO - CABO PALOS 1 CARTAGENA (CARTAGENA) (MURCIA)
Superficie construida (m²) 12.687
Superficie del suelo (m²) 17.559
Tipo de finca Parcela con varios inmuebles (división horizontal)

COEFICIENTE DE PARTICIPACION

0,15%

DESCRIPCIÓN DEL BIEN INMUEBLE

Código de Naturaleza del bien Inmueble UR
Referencia Catastral 2576101YG0627N0409LA
Uso Comercial
Localización ED MERCADILLO - CABO PALOS 1 Es:2 Pl:00 Pl:80C e/p/p/ 2/00/80C 30370 CARTAGENA (CARTAGENA) (MURCIA)

FINCA

Superficie construida del inmueble (m²) 19
Localización ED MERCADILLO - CABO PALOS 1 CARTAGENA (CARTAGENA) (MURCIA)
Superficie construida (m²) 12.687
Superficie del suelo (m²) 17.559
Tipo de finca Parcela con varios inmuebles (división horizontal)

COEFICIENTE DE PARTICIPACION

0,15%

DESCRIPCIÓN DEL BIEN INMUEBLE

Código de Naturaleza del bien Inmueble UR
Referencia Catastral 2576101YG0627N0410IO
Uso Comercial
Localización ED MERCADILLO - CABO PALOS 1 Es:2 Pl:00 Pl:41C e/p/p/ 2/00/41C 30370 CARTAGENA (CARTAGENA) (MURCIA)

FINCA

Superficie construida del inmueble (m²) 18
Localización ED MERCADILLO - CABO PALOS 1 CARTAGENA (CARTAGENA) (MURCIA)
Superficie construida (m²) 12.687
Superficie del suelo (m²) 17.559
Tipo de finca Parcela con varios inmuebles (división horizontal)

COEFICIENTE DE PARTICIPACION

0,15%

DESCRIPCIÓN DEL BIEN INMUEBLE

Código de Naturaleza del bien Inmueble UR
Referencia Catastral 2576101YG0627N0411KP
Uso Comercial
Localización ED MERCADILLO - CABO PALOS 1 Es:2 Pl:00 Pl:43C e/p/p/ 2/00/43C 30370 CARTAGENA (CARTAGENA) (MURCIA)

FINCA

Superficie construida del inmueble (m²) 18
Localización ED MERCADILLO - CABO PALOS 1 CARTAGENA (CARTAGENA) (MURCIA)
Superficie construida (m²) 12.687
Superficie del suelo (m²) 17.559
Tipo de finca Parcela con varios inmuebles (división horizontal)

COEFICIENTE DE PARTICIPACION

0,15%

DESCRIPCIÓN DEL BIEN INMUEBLE

Código de Naturaleza del bien Inmueble UR
Referencia Catastral 2576101YG0627N0412LA
Uso Comercial
Localización ED MERCADILLO - CABO PALOS 1 Es:2 Pl:00 Pl:45C e/p/p/ 2/00/45C 30370 CARTAGENA (CARTAGENA) (MURCIA)

FINCA

Superficie construida del inmueble (m²) 18
Localización ED MERCADILLO - CABO PALOS 1 CARTAGENA (CARTAGENA) (MURCIA)
Superficie construida (m²) 12.687
Superficie del suelo (m²) 17.559
Tipo de finca Parcela con varios inmuebles (división horizontal)

COEFICIENTE DE PARTICIPACION

0,15%

DESCRIPCIÓN DEL BIEN INMUEBLE

Código de Naturaleza del bien Inmueble UR
Referencia Catastral 2576101YG0627N0413BS
Uso Comercial
Localización ED MERCADILLO - CABO PALOS 1 Es:2 Pl:00 Pl:47C e/p/p/ 2/00/47C 30370 CARTAGENA (CARTAGENA) (MURCIA)

FINCA

Superficie construida del inmueble (m²) 18
Localización ED MERCADILLO - CABO PALOS 1 CARTAGENA (CARTAGENA) (MURCIA)
Superficie construida (m²) 12.687
Superficie del suelo (m²) 17.559
Tipo de finca Parcela con varios inmuebles (división horizontal)

COEFICIENTE DE PARTICIPACION


0,15%



FIRMADO POR

JACINTO MARTINEZ MONICADA
JEFE DEL AREA DE URBANISMO
27/07/2021

El presente documento administrativo ha sido firmado electrónicamente de acuerdo con lo establecido en la Ley 59/2003 de 19 de diciembre, teniendo la misma validez que la firma manuscrita.
Código Seguro de Verificación: **UWLE3V4BXFFK2GHN**
Para verificar la integridad de este documento vaya a la dirección <http://urbanismo.cartagena.es/validador>



DESCRIPCIÓN DEL BIEN INMUEBLE		Código de Naturaleza del bien Inmueble	UR
		Referencia Catastral	2576101YG0627N0414ZD
		Uso	Comercial
		Localización	ED MERCADILLO - CABO PALOS 1 Es:2 Pl:00 Pl:49C e)pp) 2/00/49C 30370 CARTAGENA (CARTAGENA) (MURCIA)
FINCA		Superficie construida del inmueble (m ²)	18
		Localización	ED MERCADILLO - CABO PALOS 1 CARTAGENA (CARTAGENA) (MURCIA)
		Superficie construida (m ²)	12.687
		Superficie del suelo (m ²)	17.559
		Tipo de finca	Parcela con varios inmuebles (división horizontal)
COEFICIENTE DE PARTICIPACION			0,15%
DESCRIPCIÓN DEL BIEN INMUEBLE		Código de Naturaleza del bien Inmueble	UR
		Referencia Catastral	2576101YG0627N0415XF
		Uso	Comercial
		Localización	ED MERCADILLO - CABO PALOS 1 Es:2 Pl:00 Pl:51C e)pp) 2/00/51C 30370 CARTAGENA (CARTAGENA) (MURCIA)
FINCA		Superficie construida del inmueble (m ²)	18
		Localización	ED MERCADILLO - CABO PALOS 1 CARTAGENA (CARTAGENA) (MURCIA)
		Superficie construida (m ²)	12.687
		Superficie del suelo (m ²)	17.559
		Tipo de finca	Parcela con varios inmuebles (división horizontal)
COEFICIENTE DE PARTICIPACION			0,15%
DESCRIPCIÓN DEL BIEN INMUEBLE		Código de Naturaleza del bien Inmueble	UR
		Referencia Catastral	2576101YG0627N0416HG
		Uso	Comercial
		Localización	ED MERCADILLO - CABO PALOS 1 Es:2 Pl:00 Pl:53C e)pp) 2/00/53C 30370 CARTAGENA (CARTAGENA) (MURCIA)
FINCA		Superficie construida del inmueble (m ²)	18
		Localización	ED MERCADILLO - CABO PALOS 1 CARTAGENA (CARTAGENA) (MURCIA)
		Superficie construida (m ²)	12.687
		Superficie del suelo (m ²)	17.559
		Tipo de finca	Parcela con varios inmuebles (división horizontal)
COEFICIENTE DE PARTICIPACION			0,15%
DESCRIPCIÓN DEL BIEN INMUEBLE		Código de Naturaleza del bien Inmueble	UR
		Referencia Catastral	2576101YG0627N0417QH
		Uso	Comercial
		Localización	ED MERCADILLO - CABO PALOS 1 Es:2 Pl:00 Pl:55C e)pp) 2/00/55C 30370 CARTAGENA (CARTAGENA) (MURCIA)
FINCA		Superficie construida del inmueble (m ²)	18
		Localización	ED MERCADILLO - CABO PALOS 1 CARTAGENA (CARTAGENA) (MURCIA)
		Superficie construida (m ²)	12.687
		Superficie del suelo (m ²)	17.559
		Tipo de finca	Parcela con varios inmuebles (división horizontal)
COEFICIENTE DE PARTICIPACION			0,15%
DESCRIPCIÓN DEL BIEN INMUEBLE		Código de Naturaleza del bien Inmueble	UR
		Referencia Catastral	2576101YG0627N0416WJ
		Uso	Comercial
		Localización	ED MERCADILLO - CABO PALOS 1 Es:2 Pl:00 Pl:57C e)pp) 2/00/57C 30370 CARTAGENA (CARTAGENA) (MURCIA)
FINCA		Superficie construida del inmueble (m ²)	18
		Localización	ED MERCADILLO - CABO PALOS 1 CARTAGENA (CARTAGENA) (MURCIA)
		Superficie construida (m ²)	12.687
		Superficie del suelo (m ²)	17.559
		Tipo de finca	Parcela con varios inmuebles (división horizontal)
COEFICIENTE DE PARTICIPACION			0,15%
DESCRIPCIÓN DEL BIEN INMUEBLE		Código de Naturaleza del bien Inmueble	UR
		Referencia Catastral	2576101YG0627N0419EX
		Uso	Comercial
		Localización	ED MERCADILLO - CABO PALOS 1 Es:2 Pl:00 Pl:59C e)pp) 2/00/59C 30370 CARTAGENA (CARTAGENA) (MURCIA)
FINCA		Superficie construida del inmueble (m ²)	18
		Localización	ED MERCADILLO - CABO PALOS 1 CARTAGENA (CARTAGENA) (MURCIA)
		Superficie construida (m ²)	12.687
		Superficie del suelo (m ²)	17.559
		Tipo de finca	Parcela con varios inmuebles (división horizontal)
COEFICIENTE DE PARTICIPACION			0,15%
DESCRIPCIÓN DEL BIEN INMUEBLE		Código de Naturaleza del bien Inmueble	UR
		Referencia Catastral	2576101YG0627N0420QH
		Uso	Comercial
		Localización	ED MERCADILLO - CABO PALOS 1 Es:2 Pl:00 Pl:61C e)pp) 2/00/61C 30370 CARTAGENA (CARTAGENA) (MURCIA)
FINCA		Superficie construida del inmueble (m ²)	18
		Localización	ED MERCADILLO - CABO PALOS 1 CARTAGENA (CARTAGENA) (MURCIA)
		Superficie construida (m ²)	12.687
		Superficie del suelo (m ²)	17.559
		Tipo de finca	Parcela con varios inmuebles (división horizontal)
COEFICIENTE DE PARTICIPACION			0,15%

Firmado electrónicamente por:

- ANTONIO GARCIA MARIN - 29/09/2020 23:11:50
- ANTONIO GARCIA MARIN - 29/09/2020 23:12:41





FIRMADO POR

JACINTO MARTINEZ MONICADA
JEFE DEL AREA DE URBANISMO
27/07/2021

El presente documento administrativo ha sido firmado electrónicamente de acuerdo con lo establecido en la Ley 59/2003 de 19 de diciembre, teniendo la misma validez que la firma manuscrita.
Código Seguro de Verificación: **UWLE3V4BXFFK2GHN**
Para verificar la integridad de este documento vaya a la dirección <http://urbanismo.cartagena.es/validador>



DESCRIPCIÓN DEL BIEN INMUEBLE		Código de Naturaleza del bien Inmueble	UR
		Referencia Catastral	2576101YG0627N0421WJ
		Uso	Comercial
		Localización	ED MERCADILLO - CABO PALOS 1 Es:2 Pl:00 Pl:63C e)pp) 2/00/63C 30370 CARTAGEN (CARTAGENA) (MURCIA)
		Superficie construida del inmueble (m ²)	18
FINCA	Localización	ED MERCADILLO - CABO PALOS 1 CARTAGENA (CARTAGENA) (MURCIA)	
	Superficie construida (m ²)	12.687	
	Superficie del suelo (m ²)	17.559	
	Tipo de finca	Parcela con varios inmuebles (división horizontal)	
COEFICIENTE DE PARTICIPACION			0,15%
DESCRIPCIÓN DEL BIEN INMUEBLE		Código de Naturaleza del bien Inmueble	UR
		Referencia Catastral	2576101YG0627N0422EK
		Uso	Comercial
		Localización	ED MERCADILLO - CABO PALOS 1 Es:2 Pl:00 Pl:63C e)pp) 2/00/63C 30370 CARTAGEN (CARTAGENA) (MURCIA)
		Superficie construida del inmueble (m ²)	18
FINCA	Localización	ED MERCADILLO - CABO PALOS 1 CARTAGENA (CARTAGENA) (MURCIA)	
	Superficie construida (m ²)	12.687	
	Superficie del suelo (m ²)	17.559	
	Tipo de finca	Parcela con varios inmuebles (división horizontal)	
COEFICIENTE DE PARTICIPACION			0,15%
DESCRIPCIÓN DEL BIEN INMUEBLE		Código de Naturaleza del bien Inmueble	UR
		Referencia Catastral	2576101YG0627N0423RL
		Uso	Comercial
		Localización	ED MERCADILLO - CABO PALOS 1 Es:2 Pl:00 Pl:67C e)pp) 2/00/67C 30370 CARTAGEN (CARTAGENA) (MURCIA)
		Superficie construida del inmueble (m ²)	18
FINCA	Localización	ED MERCADILLO - CABO PALOS 1 CARTAGENA (CARTAGENA) (MURCIA)	
	Superficie construida (m ²)	12.687	
	Superficie del suelo (m ²)	17.559	
	Tipo de finca	Parcela con varios inmuebles (división horizontal)	
COEFICIENTE DE PARTICIPACION			0,15%
DESCRIPCIÓN DEL BIEN INMUEBLE		Código de Naturaleza del bien Inmueble	UR
		Referencia Catastral	2576101YG0627N0424TB
		Uso	Comercial
		Localización	ED MERCADILLO - CABO PALOS 1 Es:2 Pl:00 Pl:69C e)pp) 2/00/69C 30370 CARTAGEN (CARTAGENA) (MURCIA)
		Superficie construida del inmueble (m ²)	18
FINCA	Localización	ED MERCADILLO - CABO PALOS 1 CARTAGENA (CARTAGENA) (MURCIA)	
	Superficie construida (m ²)	12.687	
	Superficie del suelo (m ²)	17.559	
	Tipo de finca	Parcela con varios inmuebles (división horizontal)	
COEFICIENTE DE PARTICIPACION			0,15%
DESCRIPCIÓN DEL BIEN INMUEBLE		Código de Naturaleza del bien Inmueble	UR
		Referencia Catastral	2576101YG0627N0425VZ
		Uso	Comercial
		Localización	ED MERCADILLO - CABO PALOS 1 Es:2 Pl:00 Pl:71C e)pp) 2/00/71C 30370 CARTAGEN (CARTAGENA) (MURCIA)
		Superficie construida del inmueble (m ²)	18
FINCA	Localización	ED MERCADILLO - CABO PALOS 1 CARTAGENA (CARTAGENA) (MURCIA)	
	Superficie construida (m ²)	12.687	
	Superficie del suelo (m ²)	17.559	
	Tipo de finca	Parcela con varios inmuebles (división horizontal)	
COEFICIENTE DE PARTICIPACION			0,15%
DESCRIPCIÓN DEL BIEN INMUEBLE		Código de Naturaleza del bien Inmueble	UR
		Referencia Catastral	2576101YG0627N0426UX
		Uso	Comercial
		Localización	ED MERCADILLO - CABO PALOS 1 Es:2 Pl:00 Pl:73C e)pp) 2/00/73C 30370 CARTAGEN (CARTAGENA) (MURCIA)
		Superficie construida del inmueble (m ²)	18
FINCA	Localización	ED MERCADILLO - CABO PALOS 1 CARTAGENA (CARTAGENA) (MURCIA)	
	Superficie construida (m ²)	12.687	
	Superficie del suelo (m ²)	17.559	
	Tipo de finca	Parcela con varios inmuebles (división horizontal)	
COEFICIENTE DE PARTICIPACION			0,15%
DESCRIPCIÓN DEL BIEN INMUEBLE		Código de Naturaleza del bien Inmueble	UR
		Referencia Catastral	2576101YG0627N0427IM
		Uso	Comercial
		Localización	ED MERCADILLO - CABO PALOS 1 Es:2 Pl:00 Pl:75C e)pp) 2/00/75C 30370 CARTAGEN (CARTAGENA) (MURCIA)
		Superficie construida del inmueble (m ²)	18
FINCA	Localización	ED MERCADILLO - CABO PALOS 1 CARTAGENA (CARTAGENA) (MURCIA)	
	Superficie construida (m ²)	12.687	
	Superficie del suelo (m ²)	17.559	
	Tipo de finca	Parcela con varios inmuebles (división horizontal)	
COEFICIENTE DE PARTICIPACION			0,15%

Firmado electrónicamente por:

- ANTONIO GARCIA MARIN - 29/09/2020 23:11:50
- ANTONIO GARCIA MARIN - 29/09/2020 23:12:41






FIRMADO POR

JACINTO MARTINEZ MONICADA
JEFE DEL AREA DE URBANISMO
27/07/2021

El presente documento administrativo ha sido firmado electrónicamente de acuerdo con lo establecido en la Ley 59/2003 de 19 de diciembre, teniendo la misma validez que la firma manuscrita.

Código Seguro de Verificación: **UWLE3V4BXFFK2GHN**

Para verificar la integridad de este documento vaya a la dirección <http://urbanismo.cartagena.es/validador>



DESCRIPCIÓN DEL BIEN INMUEBLE	Código de Naturaleza del bien Inmueble Referencia Catastral Uso Localización Superficie construida del inmueble (m ²)	UR 2576101YG0627N04260Q Comercial ED MERCADILLO - CABO PALOS 1 Es:2 Pl:00 Pt:77C e/p/p/ 2/00/77C 30370 CARTAGENA (MURCIA)	18
FINCA	Localización Superficie construida (m ²) Superficie del suelo (m ²) Tipo de finca	ED MERCADILLO - CABO PALOS 1 CARTAGENA (CARTAGENA) (MURCIA) 12.687 17.559 Parcela con varios inmuebles (división horizontal)	0,15%
COEFICIENTE DE PARTICIPACION			
DESCRIPCIÓN DEL BIEN INMUEBLE	Código de Naturaleza del bien Inmueble Referencia Catastral Uso Localización Superficie construida del inmueble (m ²)	UR 2576101YG0627N0429PW Comercial ED MERCADILLO - CABO PALOS 1 Es:2 Pl:00 Pt:79C e/p/p/ 2/00/79C 30370 CARTAGENA (MURCIA)	18
FINCA	Localización Superficie construida (m ²) Superficie del suelo (m ²) Tipo de finca	ED MERCADILLO - CABO PALOS 1 CARTAGENA (CARTAGENA) (MURCIA) 12.687 17.559 Parcela con varios inmuebles (división horizontal)	0,15%
COEFICIENTE DE PARTICIPACION			
DESCRIPCIÓN DEL BIEN INMUEBLE	Código de Naturaleza del bien Inmueble Referencia Catastral Uso Localización Superficie construida del inmueble (m ²)	UR 2576101YG0627N0430HM Comercial ED MERCADILLO - CABO PALOS 1 Es:2 Pl:00 Pt:81C e/p/p/ 2/00/81C 30370 CARTAGENA (MURCIA)	18
FINCA	Localización Superficie construida (m ²) Superficie del suelo (m ²) Tipo de finca	ED MERCADILLO - CABO PALOS 1 CARTAGENA (CARTAGENA) (MURCIA) 12.687 17.559 Parcela con varios inmuebles (división horizontal)	0,15%
COEFICIENTE DE PARTICIPACION			
DESCRIPCIÓN DEL BIEN INMUEBLE	Código de Naturaleza del bien Inmueble Referencia Catastral Uso Localización Superficie construida del inmueble (m ²)	UR 2576101YG0627N04310Q Comercial ED MERCADILLO - CABO PALOS 1 Es:2 Pl:00 Pt:83C e/p/p/ 2/00/83C 30370 CARTAGENA (MURCIA)	19
FINCA	Localización Superficie construida (m ²) Superficie del suelo (m ²) Tipo de finca	ED MERCADILLO - CABO PALOS 1 CARTAGENA (CARTAGENA) (MURCIA) 12.687 17.559 Parcela con varios inmuebles (división horizontal)	0,15%
COEFICIENTE DE PARTICIPACION			
DESCRIPCIÓN DEL BIEN INMUEBLE	Código de Naturaleza del bien Inmueble Referencia Catastral Uso Localización Superficie construida del inmueble (m ²)	UR 2576101YG0627N0432PW Comercial ED MERCADILLO - CABO PALOS 1 Es:2 Pl:00 Pt:88D e/p/p/ 2/00/88D 30370 CARTAGENA (MURCIA)	19
FINCA	Localización Superficie construida (m ²) Superficie del suelo (m ²) Tipo de finca	ED MERCADILLO - CABO PALOS 1 CARTAGENA (CARTAGENA) (MURCIA) 12.687 17.559 Parcela con varios inmuebles (división horizontal)	0,15%
COEFICIENTE DE PARTICIPACION			
DESCRIPCIÓN DEL BIEN INMUEBLE	Código de Naturaleza del bien Inmueble Referencia Catastral Uso Localización Superficie construida del inmueble (m ²)	UR 2576101YG0627N0433AE Comercial ED MERCADILLO - CABO PALOS 1 Es:2 Pl:00 Pt:4UD e/p/p/ 2/00/4UD 30370 CARTAGENA (MURCIA)	18
FINCA	Localización Superficie construida (m ²) Superficie del suelo (m ²) Tipo de finca	ED MERCADILLO - CABO PALOS 1 CARTAGENA (CARTAGENA) (MURCIA) 12.687 17.559 Parcela con varios inmuebles (división horizontal)	0,15%
COEFICIENTE DE PARTICIPACION			
DESCRIPCIÓN DEL BIEN INMUEBLE	Código de Naturaleza del bien Inmueble Referencia Catastral Uso Localización Superficie construida del inmueble (m ²)	UR 2576101YG0627N0434SR Comercial ED MERCADILLO - CABO PALOS 1 Es:2 Pl:00 Pt:4ZD e/p/p/ 2/00/4ZD 30370 CARTAGENA (MURCIA)	18
FINCA	Localización Superficie construida (m ²) Superficie del suelo (m ²) Tipo de finca	ED MERCADILLO - CABO PALOS 1 CARTAGENA (CARTAGENA) (MURCIA) 12.687 17.559 Parcela con varios inmuebles (división horizontal)	0,15%
COEFICIENTE DE PARTICIPACION			

Firmado electrónicamente por:

- ANTONIO GARCIA MARIN - 29/09/2020 23:11:50
- ANTONIO GARCIA MARIN - 29/09/2020 23:12:41






FIRMADO POR

JACINTO MARTINEZ MONCADA
JEFE DEL AREA DE URBANISMO
27/07/2021

El presente documento administrativo ha sido firmado electrónicamente de acuerdo con lo establecido en la Ley 59/2003 de 19 de diciembre, teniendo la misma validez que la firma manuscrita.
Código Seguro de Verificación: **UWLE3V4BXFFK2GHN**
Para verificar la integridad de este documento vaya a la dirección <http://urbanismo.cartagena.es/validador>



DESCRIPCIÓN DEL BIEN INMUEBLE	Código de Naturaleza del bien Inmueble: UR Referencia Catastral: 2576101YG0627N0435DT Uso: Comercial Localización: ED MERCADILLO - CABO PALOS 1 Es:2 Pl:00 Pl:44D e/p/p/p/ 2/00/44D 30370 CARTAGENA (CARTAGENA) (MURCIA)	18
FINCA	Localización: ED MERCADILLO - CABO PALOS 1 CARTAGENA (CARTAGENA) (MURCIA) Superficie construida (m ²): 12.687 Superficie del suelo (m ²): 17.559 Tipo de finca: Parcela con varios inmuebles (división horizontal)	0,15%
COEFICIENTE DE PARTICIPACION		
DESCRIPCIÓN DEL BIEN INMUEBLE	Código de Naturaleza del bien Inmueble: UR Referencia Catastral: 2576101YG0627N0436FY Uso: Comercial Localización: ED MERCADILLO - CABO PALOS 1 Es:2 Pl:00 Pl:44D e/p/p/p/ 2/00/44D 30370 CARTAGENA (CARTAGENA) (MURCIA)	18
FINCA	Localización: ED MERCADILLO - CABO PALOS 1 CARTAGENA (CARTAGENA) (MURCIA) Superficie construida (m ²): 12.687 Superficie del suelo (m ²): 17.559 Tipo de finca: Parcela con varios inmuebles (división horizontal)	0,15%
COEFICIENTE DE PARTICIPACION		
DESCRIPCIÓN DEL BIEN INMUEBLE	Código de Naturaleza del bien Inmueble: UR Referencia Catastral: 2576101YG0627N0437GU Uso: Comercial Localización: ED MERCADILLO - CABO PALOS 1 Es:2 Pl:00 Pl:44D e/p/p/p/ 2/00/44D 30370 CARTAGENA (CARTAGENA) (MURCIA)	18
FINCA	Localización: ED MERCADILLO - CABO PALOS 1 CARTAGENA (CARTAGENA) (MURCIA) Superficie construida (m ²): 12.687 Superficie del suelo (m ²): 17.559 Tipo de finca: Parcela con varios inmuebles (división horizontal)	0,15%
COEFICIENTE DE PARTICIPACION		
DESCRIPCIÓN DEL BIEN INMUEBLE	Código de Naturaleza del bien Inmueble: UR Referencia Catastral: 2576101YG0627N0438HI Uso: Comercial Localización: ED MERCADILLO - CABO PALOS 1 Es:2 Pl:00 Pl:50D e/p/p/p/ 2/00/50D 30370 CARTAGENA (CARTAGENA) (MURCIA)	18
FINCA	Localización: ED MERCADILLO - CABO PALOS 1 CARTAGENA (CARTAGENA) (MURCIA) Superficie construida (m ²): 12.687 Superficie del suelo (m ²): 17.559 Tipo de finca: Parcela con varios inmuebles (división horizontal)	0,15%
COEFICIENTE DE PARTICIPACION		
DESCRIPCIÓN DEL BIEN INMUEBLE	Código de Naturaleza del bien Inmueble: UR Referencia Catastral: 2576101YG0627N0439JO Uso: Comercial Localización: ED MERCADILLO - CABO PALOS 1 Es:2 Pl:00 Pl:54D e/p/p/p/ 2/00/54D 30370 CARTAGENA (CARTAGENA) (MURCIA)	18
FINCA	Localización: ED MERCADILLO - CABO PALOS 1 CARTAGENA (CARTAGENA) (MURCIA) Superficie construida (m ²): 12.687 Superficie del suelo (m ²): 17.559 Tipo de finca: Parcela con varios inmuebles (división horizontal)	0,15%
COEFICIENTE DE PARTICIPACION		
DESCRIPCIÓN DEL BIEN INMUEBLE	Código de Naturaleza del bien Inmueble: UR Referencia Catastral: 2576101YG0627N0440GU Uso: Comercial Localización: ED MERCADILLO - CABO PALOS 1 Es:2 Pl:00 Pl:54D e/p/p/p/ 2/00/54D 30370 CARTAGENA (CARTAGENA) (MURCIA)	18
FINCA	Localización: ED MERCADILLO - CABO PALOS 1 CARTAGENA (CARTAGENA) (MURCIA) Superficie construida (m ²): 12.687 Superficie del suelo (m ²): 17.559 Tipo de finca: Parcela con varios inmuebles (división horizontal)	0,15%
COEFICIENTE DE PARTICIPACION		
DESCRIPCIÓN DEL BIEN INMUEBLE	Código de Naturaleza del bien Inmueble: UR Referencia Catastral: 2576101YG0627N0441HI Uso: Comercial Localización: ED MERCADILLO - CABO PALOS 1 Es:2 Pl:00 Pl:55D e/p/p/p/ 2/00/55D 30370 CARTAGENA (CARTAGENA) (MURCIA)	18
FINCA	Localización: ED MERCADILLO - CABO PALOS 1 CARTAGENA (CARTAGENA) (MURCIA) Superficie construida (m ²): 12.687 Superficie del suelo (m ²): 17.559 Tipo de finca: Parcela con varios inmuebles (división horizontal)	0,15%
COEFICIENTE DE PARTICIPACION		

Firmado electrónicamente por:

- ANTONIO GARCIA MARIN - 29/09/2020 23:11:50
- ANTONIO GARCIA MARIN - 29/09/2020 23:12:41






FIRMADO POR

JACINTO MARTINEZ MONCADA
JEFE DEL AREA DE URBANISMO
27/07/2021

El presente documento administrativo ha sido firmado electrónicamente de acuerdo con lo establecido en la Ley 59/2003 de 19 de diciembre, teniendo la misma validez que la firma manuscrita.
Código Seguro de Verificación: **UWLE3V4BXFFK2GHN**
Para verificar la integridad de este documento vaya a la dirección <http://urbanismo.cartagena.es/validador>



DESCRIPCIÓN DEL BIEN INMUEBLE		Código de Naturaleza del bien Inmueble	UR
		Referencia Catastral	2576101YG0627N0442D
		Uso	Comercial
		Localización	ED MERCADILLO - CABO PALOS 1 Es:2 Pl:00 Pl:560 ej/pl/pl 2/00/570 30370 CARTAGENA (CARTAGENA) (MURCIA)
FINCA		Superficie construida del inmueble (m ²)	18
		Localización	ED MERCADILLO - CABO PALOS 1 CARTAGENA (CARTAGENA) (MURCIA)
		Superficie construida (m ²)	12.687
		Superficie del suelo (m ²)	17.559
		Tipo de finca	Parcela con varios inmuebles (división horizontal)
COEFICIENTE DE PARTICIPACION			0,15%
DESCRIPCIÓN DEL BIEN INMUEBLE		Código de Naturaleza del bien Inmueble	UR
		Referencia Catastral	2576101YG0627N0443KP
		Uso	Comercial
		Localización	ED MERCADILLO - CABO PALOS 1 Es:2 Pl:00 Pl:570 ej/pl/pl 2/00/570 30370 CARTAGENA (CARTAGENA) (MURCIA)
FINCA		Superficie construida del inmueble (m ²)	18
		Localización	ED MERCADILLO - CABO PALOS 1 CARTAGENA (CARTAGENA) (MURCIA)
		Superficie construida (m ²)	12.687
		Superficie del suelo (m ²)	17.559
		Tipo de finca	Parcela con varios inmuebles (división horizontal)
COEFICIENTE DE PARTICIPACION			0,15%
DESCRIPCIÓN DEL BIEN INMUEBLE		Código de Naturaleza del bien Inmueble	UR
		Referencia Catastral	2576101YG0627N0444LA
		Uso	Comercial
		Localización	ED MERCADILLO - CABO PALOS 1 Es:2 Pl:00 Pl:580 ej/pl/pl 2/00/570 30370 CARTAGENA (CARTAGENA) (MURCIA)
FINCA		Superficie construida del inmueble (m ²)	18
		Localización	ED MERCADILLO - CABO PALOS 1 CARTAGENA (CARTAGENA) (MURCIA)
		Superficie construida (m ²)	12.687
		Superficie del suelo (m ²)	17.559
		Tipo de finca	Parcela con varios inmuebles (división horizontal)
COEFICIENTE DE PARTICIPACION			0,15%
DESCRIPCIÓN DEL BIEN INMUEBLE		Código de Naturaleza del bien Inmueble	UR
		Referencia Catastral	2576101YG0627N0445BS
		Uso	Comercial
		Localización	ED MERCADILLO - CABO PALOS 1 Es:2 Pl:00 Pl:590 ej/pl/pl 2/00/570 30370 CARTAGENA (CARTAGENA) (MURCIA)
FINCA		Superficie construida del inmueble (m ²)	18
		Localización	ED MERCADILLO - CABO PALOS 1 CARTAGENA (CARTAGENA) (MURCIA)
		Superficie construida (m ²)	12.687
		Superficie del suelo (m ²)	17.559
		Tipo de finca	Parcela con varios inmuebles (división horizontal)
COEFICIENTE DE PARTICIPACION			0,15%
DESCRIPCIÓN DEL BIEN INMUEBLE		Código de Naturaleza del bien Inmueble	UR
		Referencia Catastral	2576101YG0627N0446ZD
		Uso	Comercial
		Localización	ED MERCADILLO - CABO PALOS 1 Es:2 Pl:00 Pl:600 ej/pl/pl 2/00/570 30370 CARTAGENA (CARTAGENA) (MURCIA)
FINCA		Superficie construida del inmueble (m ²)	18
		Localización	ED MERCADILLO - CABO PALOS 1 CARTAGENA (CARTAGENA) (MURCIA)
		Superficie construida (m ²)	12.687
		Superficie del suelo (m ²)	17.559
		Tipo de finca	Parcela con varios inmuebles (división horizontal)
COEFICIENTE DE PARTICIPACION			0,15%
DESCRIPCIÓN DEL BIEN INMUEBLE		Código de Naturaleza del bien Inmueble	UR
		Referencia Catastral	2576101YG0627N0447XF
		Uso	Comercial
		Localización	ED MERCADILLO - CABO PALOS 1 Es:2 Pl:00 Pl:610 ej/pl/pl 2/00/570 30370 CARTAGENA (CARTAGENA) (MURCIA)
FINCA		Superficie construida del inmueble (m ²)	18
		Localización	ED MERCADILLO - CABO PALOS 1 CARTAGENA (CARTAGENA) (MURCIA)
		Superficie construida (m ²)	12.687
		Superficie del suelo (m ²)	17.559
		Tipo de finca	Parcela con varios inmuebles (división horizontal)
COEFICIENTE DE PARTICIPACION			0,15%
DESCRIPCIÓN DEL BIEN INMUEBLE		Código de Naturaleza del bien Inmueble	UR
		Referencia Catastral	2576101YG0627N0448MG
		Uso	Comercial
		Localización	ED MERCADILLO - CABO PALOS 1 Es:2 Pl:00 Pl:620 ej/pl/pl 2/00/620 30370 CARTAGENA (CARTAGENA) (MURCIA)
FINCA		Superficie construida del inmueble (m ²)	18
		Localización	ED MERCADILLO - CABO PALOS 1 CARTAGENA (CARTAGENA) (MURCIA)
		Superficie construida (m ²)	12.687
		Superficie del suelo (m ²)	17.559
		Tipo de finca	Parcela con varios inmuebles (división horizontal)
COEFICIENTE DE PARTICIPACION			0,15%

Firmado electrónicamente por:

- ANTONIO GARCIA MARIN - 29/09/2020 23:11:50
- ANTONIO GARCIA MARIN - 29/09/2020 23:12:41






FIRMADO POR

JACINTO MARTINEZ MONICADA
JEFE DEL AREA DE URBANISMO
27/07/2021

El presente documento administrativo ha sido firmado electrónicamente de acuerdo con lo establecido en la Ley 59/2003 de 19 de diciembre, teniendo la misma validez que la firma manuscrita.

Código Seguro de Verificación: **UWLE3V4BXFFK2GHN**

Para verificar la integridad de este documento vaya a la dirección <http://urbanismo.cartagena.es/validador>



Firmado electrónicamente por:

- ANTONIO GARCIA MARIN - 29/09/2020 23:11:50
- ANTONIO GARCIA MARIN - 29/09/2020 23:12:41

DESCRIPCIÓN DEL BIEN INMUEBLE	Código de Naturaleza del bien Inmueble Referencia Catastral Uso Localización Superficie construida del inmueble (m ²)	UR 2576101YG0627N045QH Comercial ED MERCADILLO - CABO PALOS 1 Es:2 Pl:00 Pt:630 ej/pl/pl 2/00/650 30370 CARTAGENA (CARTAGENA) (MURCIA)	18
FINCA	Localización Superficie construida (m ²) Superficie del suelo (m ²) Tipo de finca	ED MERCADILLO - CABO PALOS 1 CARTAGENA (CARTAGENA) (MURCIA) 12.687 17.559 Parcela con varios inmuebles (división horizontal)	12.687 17.559
COEFICIENTE DE PARTICIPACION			0,15%
DESCRIPCIÓN DEL BIEN INMUEBLE	Código de Naturaleza del bien Inmueble Referencia Catastral Uso Localización Superficie construida del inmueble (m ²)	UR 2576101YG0627N0450XF Comercial ED MERCADILLO - CABO PALOS 1 Es:2 Pl:00 Pt:640 ej/pl/pl 2/00/650 30370 CARTAGENA (CARTAGENA) (MURCIA)	18
FINCA	Localización Superficie construida (m ²) Superficie del suelo (m ²) Tipo de finca	ED MERCADILLO - CABO PALOS 1 CARTAGENA (CARTAGENA) (MURCIA) 12.687 17.559 Parcela con varios inmuebles (división horizontal)	12.687 17.559
COEFICIENTE DE PARTICIPACION			0,15%
DESCRIPCIÓN DEL BIEN INMUEBLE	Código de Naturaleza del bien Inmueble Referencia Catastral Uso Localización Superficie construida del inmueble (m ²)	UR 2576101YG0627N0451MG Comercial ED MERCADILLO - CABO PALOS 1 Es:2 Pl:00 Pt:650 ej/pl/pl 2/00/650 30370 CARTAGENA (CARTAGENA) (MURCIA)	18
FINCA	Localización Superficie construida (m ²) Superficie del suelo (m ²) Tipo de finca	ED MERCADILLO - CABO PALOS 1 CARTAGENA (CARTAGENA) (MURCIA) 12.687 17.559 Parcela con varios inmuebles (división horizontal)	12.687 17.559
COEFICIENTE DE PARTICIPACION			0,15%
DESCRIPCIÓN DEL BIEN INMUEBLE	Código de Naturaleza del bien Inmueble Referencia Catastral Uso Localización Superficie construida del inmueble (m ²)	UR 2576101YG0627N0452QH Comercial ED MERCADILLO - CABO PALOS 1 Es:2 Pl:00 Pt:660 ej/pl/pl 2/00/650 30370 CARTAGENA (CARTAGENA) (MURCIA)	18
FINCA	Localización Superficie construida (m ²) Superficie del suelo (m ²) Tipo de finca	ED MERCADILLO - CABO PALOS 1 CARTAGENA (CARTAGENA) (MURCIA) 12.687 17.559 Parcela con varios inmuebles (división horizontal)	12.687 17.559
COEFICIENTE DE PARTICIPACION			0,15%
DESCRIPCIÓN DEL BIEN INMUEBLE	Código de Naturaleza del bien Inmueble Referencia Catastral Uso Localización Superficie construida del inmueble (m ²)	UR 2576101YG0627N0453WJ Comercial ED MERCADILLO - CABO PALOS 1 Es:2 Pl:00 Pt:670 ej/pl/pl 2/00/650 30370 CARTAGENA (CARTAGENA) (MURCIA)	18
FINCA	Localización Superficie construida (m ²) Superficie del suelo (m ²) Tipo de finca	ED MERCADILLO - CABO PALOS 1 CARTAGENA (CARTAGENA) (MURCIA) 12.687 17.559 Parcela con varios inmuebles (división horizontal)	12.687 17.559
COEFICIENTE DE PARTICIPACION			0,15%
DESCRIPCIÓN DEL BIEN INMUEBLE	Código de Naturaleza del bien Inmueble Referencia Catastral Uso Localización Superficie construida del inmueble (m ²)	UR 2576101YG0627N0454EK Comercial ED MERCADILLO - CABO PALOS 1 Es:2 Pl:00 Pt:680 ej/pl/pl 2/00/650 30370 CARTAGENA (CARTAGENA) (MURCIA)	19
FINCA	Localización Superficie construida (m ²) Superficie del suelo (m ²) Tipo de finca	ED MERCADILLO - CABO PALOS 1 CARTAGENA (CARTAGENA) (MURCIA) 12.687 17.559 Parcela con varios inmuebles (división horizontal)	12.687 17.559
COEFICIENTE DE PARTICIPACION			0,15%
DESCRIPCIÓN DEL BIEN INMUEBLE	Código de Naturaleza del bien Inmueble Referencia Catastral Uso Localización Superficie construida del inmueble (m ²)	UR 2576101YG0627N0455RL Comercial ED MERCADILLO - CABO PALOS 1 Es:2 Pl:00 Pt:370 ej/pl/pl 2/00/370 30370 CARTAGENA (CARTAGENA) (MURCIA)	200
FINCA	Localización Superficie construida (m ²) Superficie del suelo (m ²) Tipo de finca	ED MERCADILLO - CABO PALOS 1 CARTAGENA (CARTAGENA) (MURCIA) 12.687 17.559 Parcela con varios inmuebles (división horizontal)	12.687 17.559
COEFICIENTE DE PARTICIPACION			1,12%






FIRMADO POR

JACINTO MARTINEZ MONCADA
JEFE DEL AREA DE URBANISMO
27/07/2021

El presente documento administrativo ha sido firmado electrónicamente de acuerdo con lo establecido en la Ley 59/2003 de 19 de diciembre, teniendo la misma validez que la firma manuscrita.
Código Seguro de Verificación: **UWLE3V4BXFFK2GHN**
Para verificar la integridad de este documento vaya a la dirección <http://urbanismo.cartagena.es/validador>



DESCRIPCIÓN DEL BIEN INMUEBLE	Código de Naturaleza del bien Inmueble Referencia Catastral Uso Localización Superficie construida del inmueble (m ²)	UR 2576101YG0627N0456TB Comercial ED MERCADILLO - CABO PALOS 1 ES:2 PI:00 PT:39D e/p/p/ 2/00/39D 30370 CARTAGENA (CARTAGENA) (MURCIA)	
FINCA	Localización Superficie construida (m ²) Superficie del suelo (m ²) Tipo de finca	ED MERCADILLO - CABO PALOS 1 CARTAGENA (CARTAGENA) (MURCIA)	25 12.687 17.559 0,15%
COEFICIENTE DE PARTICIPACION			
DESCRIPCIÓN DEL BIEN INMUEBLE	Código de Naturaleza del bien Inmueble Referencia Catastral Uso Localización Superficie construida del inmueble (m ²)	UR 2576101YG0627N0457YZ Comercial ED MERCADILLO - CABO PALOS 1 ES:2 PI:00 PT:41D e/p/p/ 2/00/41D 30370 CARTAGENA (CARTAGENA) (MURCIA)	
FINCA	Localización Superficie construida (m ²) Superficie del suelo (m ²) Tipo de finca	ED MERCADILLO - CABO PALOS 1 CARTAGENA (CARTAGENA) (MURCIA)	19 12.687 17.559 0,25%
COEFICIENTE DE PARTICIPACION			
DESCRIPCIÓN DEL BIEN INMUEBLE	Código de Naturaleza del bien Inmueble Referencia Catastral Uso Localización Superficie construida del inmueble (m ²)	UR 2576101YG0627N0458UX Comercial ED MERCADILLO - CABO PALOS 1 ES:2 PI:00 PT:43D e/p/p/ 2/00/43D 30370 CARTAGENA (CARTAGENA) (MURCIA)	
FINCA	Localización Superficie construida (m ²) Superficie del suelo (m ²) Tipo de finca	ED MERCADILLO - CABO PALOS 1 CARTAGENA (CARTAGENA) (MURCIA)	19 12.687 17.559 0,25%
COEFICIENTE DE PARTICIPACION			
DESCRIPCIÓN DEL BIEN INMUEBLE	Código de Naturaleza del bien Inmueble Referencia Catastral Uso Localización Superficie construida del inmueble (m ²)	UR 2576101YG0627N0459IM Comercial ED MERCADILLO - CABO PALOS 1 ES:2 PI:00 PT:45D e/p/p/ 2/00/45D 30370 CARTAGENA (CARTAGENA) (MURCIA)	
FINCA	Localización Superficie construida (m ²) Superficie del suelo (m ²) Tipo de finca	ED MERCADILLO - CABO PALOS 1 CARTAGENA (CARTAGENA) (MURCIA)	19 12.687 17.559 0,25%
COEFICIENTE DE PARTICIPACION			
DESCRIPCIÓN DEL BIEN INMUEBLE	Código de Naturaleza del bien Inmueble Referencia Catastral Uso Localización Superficie construida del inmueble (m ²)	UR 2576101YG0627N0460VZ Comercial ED MERCADILLO - CABO PALOS 1 ES:2 PI:00 PT:47D e/p/p/ 2/00/47D 30370 CARTAGENA (CARTAGENA) (MURCIA)	
FINCA	Localización Superficie construida (m ²) Superficie del suelo (m ²) Tipo de finca	ED MERCADILLO - CABO PALOS 1 CARTAGENA (CARTAGENA) (MURCIA)	19 12.687 17.559 0,25%
COEFICIENTE DE PARTICIPACION			
DESCRIPCIÓN DEL BIEN INMUEBLE	Código de Naturaleza del bien Inmueble Referencia Catastral Uso Localización Superficie construida del inmueble (m ²)	UR 2576101YG0627N0461UX Comercial ED MERCADILLO - CABO PALOS 1 ES:2 PI:00 PT:49D e/p/p/ 2/00/49D 30370 CARTAGENA (CARTAGENA) (MURCIA)	
FINCA	Localización Superficie construida (m ²) Superficie del suelo (m ²) Tipo de finca	ED MERCADILLO - CABO PALOS 1 CARTAGENA (CARTAGENA) (MURCIA)	19 12.687 17.559 0,15%
COEFICIENTE DE PARTICIPACION			
DESCRIPCIÓN DEL BIEN INMUEBLE	Código de Naturaleza del bien Inmueble Referencia Catastral Uso Localización Superficie construida del inmueble (m ²)	UR 2576101YG0627N0462IM Comercial ED MERCADILLO - CABO PALOS 1 ES:2 PI:00 PT:51D e/p/p/ 2/00/51D 30370 CARTAGENA (CARTAGENA) (MURCIA)	
FINCA	Localización Superficie construida (m ²) Superficie del suelo (m ²) Tipo de finca	ED MERCADILLO - CABO PALOS 1 CARTAGENA (CARTAGENA) (MURCIA)	19 12.687 17.559 0,15%
COEFICIENTE DE PARTICIPACION			

Firmado electrónicamente por:

- ANTONIO GARCIA MARIN - 29/09/2020 23:11:50
- ANTONIO GARCIA MARIN - 29/09/2020 23:12:41





FIRMADO POR

JACINTO MARTINEZ MONCADA
JEFE DEL AREA DE URBANISMO
27/07/2021

El presente documento administrativo ha sido firmado electrónicamente de acuerdo con lo establecido en la Ley 59/2003 de 19 de diciembre, teniendo la misma validez que la firma manuscrita.
Código Seguro de Verificación: **UWLE3V4BXFFK2GHN**
Para verificar la integridad de este documento vaya a la dirección <http://urbanismo.cartagena.es/validador>



DESCRIPCIÓN DEL BIEN INMUEBLE	Código de Naturaleza del bien Inmueble Referencia Catastral Uso Localización Superficie construida del inmueble (m ²)	UR 2576101YG0627N04630Q Comercial ED MERCADILLO - CABO PALOS 1 Es:2 Pl:00 Pl:520 E/P/P/P/ 2/00/520 30370 CARTAGENA (CARTAGENA) (MURCIA)	20
FINCA	Localización Superficie construida (m ²) Superficie del suelo (m ²) Tipo de finca	ED MERCADILLO - CABO PALOS 1 CARTAGENA (CARTAGENA) (MURCIA)	12.687 17.559
COEFICIENTE DE PARTICIPACION		Parcela con varios inmuebles (división horizontal)	0,15%
DESCRIPCIÓN DEL BIEN INMUEBLE	Código de Naturaleza del bien Inmueble Referencia Catastral Uso Localización Superficie construida del inmueble (m ²)	UR 2576101YG0627N0464PW Suelo sin ed.f. ED MERCADILLO - CABO PALOS 1 Es:3 Pl:-1 Pl:1A E/P/P/P/ 3/-1/1A 30370 CARTAGENA (CARTAGENA) (MURCIA)	12.687 17.559
FINCA	Localización Superficie construida (m ²) Superficie del suelo (m ²) Tipo de finca	ED MERCADILLO - CABO PALOS 1 CARTAGENA (CARTAGENA) (MURCIA)	12.687 17.559
COEFICIENTE DE PARTICIPACION		Parcela con varios inmuebles (división horizontal)	0,11%
DESCRIPCIÓN DEL BIEN INMUEBLE	Código de Naturaleza del bien Inmueble Referencia Catastral Uso Localización Superficie construida del inmueble (m ²)	UR 2576101YG0627N0465AE Suelo sin ed.f. ED MERCADILLO - CABO PALOS 1 Es:3 Pl:-1 Pl:2A E/P/P/P/ 3/-1/2A 30370 CARTAGENA (CARTAGENA) (MURCIA)	12.687 17.559
FINCA	Localización Superficie construida (m ²) Superficie del suelo (m ²) Tipo de finca	ED MERCADILLO - CABO PALOS 1 CARTAGENA (CARTAGENA) (MURCIA)	12.687 17.559
COEFICIENTE DE PARTICIPACION		Parcela con varios inmuebles (división horizontal)	0,11%
DESCRIPCIÓN DEL BIEN INMUEBLE	Código de Naturaleza del bien Inmueble Referencia Catastral Uso Localización Superficie construida del inmueble (m ²)	UR 2576101YG0627N0466SR Suelo sin ed.f. ED MERCADILLO - CABO PALOS 1 Es:3 Pl:-1 Pl:3A E/P/P/P/ 3/-1/3A 30370 CARTAGENA (CARTAGENA) (MURCIA)	12.687 17.559
FINCA	Localización Superficie construida (m ²) Superficie del suelo (m ²) Tipo de finca	ED MERCADILLO - CABO PALOS 1 CARTAGENA (CARTAGENA) (MURCIA)	12.687 17.559
COEFICIENTE DE PARTICIPACION		Parcela con varios inmuebles (división horizontal)	0,11%
DESCRIPCIÓN DEL BIEN INMUEBLE	Código de Naturaleza del bien Inmueble Referencia Catastral Uso Localización Superficie construida del inmueble (m ²)	UR 2576101YG0627N0467DT Suelo sin ed.f. ED MERCADILLO - CABO PALOS 1 Es:3 Pl:-1 Pl:4A E/P/P/P/ 3/-1/4A 30370 CARTAGENA (CARTAGENA) (MURCIA)	12.687 17.559
FINCA	Localización Superficie construida (m ²) Superficie del suelo (m ²) Tipo de finca	ED MERCADILLO - CABO PALOS 1 CARTAGENA (CARTAGENA) (MURCIA)	12.687 17.559
COEFICIENTE DE PARTICIPACION		Parcela con varios inmuebles (división horizontal)	0,11%
DESCRIPCIÓN DEL BIEN INMUEBLE	Código de Naturaleza del bien Inmueble Referencia Catastral Uso Localización Superficie construida del inmueble (m ²)	UR 2576101YG0627N0468FY Suelo sin ed.f. ED MERCADILLO - CABO PALOS 1 Es:3 Pl:-1 Pl:5A E/P/P/P/ 3/-1/5A 30370 CARTAGENA (CARTAGENA) (MURCIA)	12.687 17.559
FINCA	Localización Superficie construida (m ²) Superficie del suelo (m ²) Tipo de finca	ED MERCADILLO - CABO PALOS 1 CARTAGENA (CARTAGENA) (MURCIA)	12.687 17.559
COEFICIENTE DE PARTICIPACION		Parcela con varios inmuebles (división horizontal)	0,11%
DESCRIPCIÓN DEL BIEN INMUEBLE	Código de Naturaleza del bien Inmueble Referencia Catastral Uso Localización Superficie construida del inmueble (m ²)	UR 2576101YG0627N0469GU Suelo sin ed.f. ED MERCADILLO - CABO PALOS 1 Es:3 Pl:-1 Pl:6A E/P/P/P/ 3/-1/6A 30370 CARTAGENA (CARTAGENA) (MURCIA)	12.687 17.559
FINCA	Localización Superficie construida (m ²) Superficie del suelo (m ²) Tipo de finca	ED MERCADILLO - CABO PALOS 1 CARTAGENA (CARTAGENA) (MURCIA)	12.687 17.559
COEFICIENTE DE PARTICIPACION		Parcela con varios inmuebles (división horizontal)	0,11%
DESCRIPCIÓN DEL BIEN INMUEBLE	Código de Naturaleza del bien Inmueble Referencia Catastral Uso	UR 2576101YG0627N0470OT Suelo sin ed.f.	

Firmado electrónicamente por:

- ANTONIO GARCIA MARIN - 29/09/2020 23:11:50
- ANTONIO GARCIA MARIN - 29/09/2020 23:12:41





FIRMADO POR

JACINTO MARTINEZ MONICADA
JEFE DEL AREA DE URBANISMO
27/07/2021

El presente documento administrativo ha sido firmado electrónicamente de acuerdo con lo establecido en la Ley 59/2003 de 19 de diciembre, teniendo la misma validez que la firma manuscrita.

Código Seguro de Verificación: **UWLE3V4BXFFK2GHN**

Para verificar la integridad de este documento vaya a la dirección <http://urbanismo.cartagena.es/validador>



Firmado electrónicamente por:

- ANTONIO GARCIA MARIN - 29/09/2020 23:11:50
- ANTONIO GARCIA MARIN - 29/09/2020 23:12:41

AYUNTAMIENTO DE CARTAGENA

Código Seguro de Verificación: H2AA CFJC HKTW MDE7 DXRJ

Programa de Actuación UA 4 CP 2 para exposición pública. - SEFYCU 1936890

La comprobación de la autenticidad de este documento y otra información está disponible en <https://cartagena.sedipualba.es/>



FINCA	Localización	ED MERCADILLO - CABO PALOS 1 ES:J P1-1 PT:1A E/P/P/P 3J-1/1A 30370 CARTAGENA (CARTAGENA) (MURCIA)	
	Localización	ED MERCADILLO - CABO PALOS 1 CARTAGENA (CARTAGENA) (MURCIA)	
	Superficie construida (m ²)		12.687
	Superficie del suelo (m ²)		17.559
	Tipo de finca	Parcela con varios inmuebles (división horizontal)	
COEFICIENTE DE PARTICIPACION			0,11%
DESCRIPCIÓN DEL BIEN INMUEBLE	Código de Naturaleza del bien Inmueble	UR	
	Referencia Catastral	2576101YG0627N0471FY	
	Uso	Suelo sin ed.f.	
	Localización	ED MERCADILLO - CABO PALOS 1 ES:J P1-1 PT:1A E/P/P/P 3J-1/1A 30370 CARTAGENA (CARTAGENA) (MURCIA)	
FINCA	Localización	ED MERCADILLO - CABO PALOS 1 CARTAGENA (CARTAGENA) (MURCIA)	
	Localización	ED MERCADILLO - CABO PALOS 1 CARTAGENA (CARTAGENA) (MURCIA)	
	Superficie construida (m ²)		12.687
	Superficie del suelo (m ²)		17.559
	Tipo de finca	Parcela con varios inmuebles (división horizontal)	
COEFICIENTE DE PARTICIPACION			0,11%
DESCRIPCIÓN DEL BIEN INMUEBLE	Código de Naturaleza del bien Inmueble	UR	
	Referencia Catastral	2576101YG0627N0472GU	
	Uso	Suelo sin ed.f.	
	Localización	ED MERCADILLO - CABO PALOS 1 ES:J P1-1 PT:1A E/P/P/P 3J-1/1A 30370 CARTAGENA (CARTAGENA) (MURCIA)	
FINCA	Localización	ED MERCADILLO - CABO PALOS 1 CARTAGENA (CARTAGENA) (MURCIA)	
	Localización	ED MERCADILLO - CABO PALOS 1 CARTAGENA (CARTAGENA) (MURCIA)	
	Superficie construida (m ²)		12.687
	Superficie del suelo (m ²)		17.559
	Tipo de finca	Parcela con varios inmuebles (división horizontal)	
COEFICIENTE DE PARTICIPACION			0,11%
DESCRIPCIÓN DEL BIEN INMUEBLE	Código de Naturaleza del bien Inmueble	UR	
	Referencia Catastral	2576101YG0627N0473HI	
	Uso	Suelo sin ed.f.	
	Localización	ED MERCADILLO - CABO PALOS 1 ES:J P1-1 PT:11A E/P/P/P 3J-1/11A 30370 CARTAGENA (CARTAGENA) (MURCIA)	
FINCA	Localización	ED MERCADILLO - CABO PALOS 1 CARTAGENA (CARTAGENA) (MURCIA)	
	Localización	ED MERCADILLO - CABO PALOS 1 CARTAGENA (CARTAGENA) (MURCIA)	
	Superficie construida (m ²)		12.687
	Superficie del suelo (m ²)		17.559
	Tipo de finca	Parcela con varios inmuebles (división horizontal)	
COEFICIENTE DE PARTICIPACION			0,11%
DESCRIPCIÓN DEL BIEN INMUEBLE	Código de Naturaleza del bien Inmueble	UR	
	Referencia Catastral	2576101YG0627N0474JO	
	Uso	Suelo sin ed.f.	
	Localización	ED MERCADILLO - CABO PALOS 1 ES:J P1-1 PT:11A E/P/P/P 3J-1/11A 30370 CARTAGENA (CARTAGENA) (MURCIA)	
FINCA	Localización	ED MERCADILLO - CABO PALOS 1 CARTAGENA (CARTAGENA) (MURCIA)	
	Localización	ED MERCADILLO - CABO PALOS 1 CARTAGENA (CARTAGENA) (MURCIA)	
	Superficie construida (m ²)		12.687
	Superficie del suelo (m ²)		17.559
	Tipo de finca	Parcela con varios inmuebles (división horizontal)	
COEFICIENTE DE PARTICIPACION			0,11%
DESCRIPCIÓN DEL BIEN INMUEBLE	Código de Naturaleza del bien Inmueble	UR	
	Referencia Catastral	2576101YG0627N0475KP	
	Uso	Suelo sin ed.f.	
	Localización	ED MERCADILLO - CABO PALOS 1 ES:J P1-1 PT:12A E/P/P/P 3J-1/12A 30370 CARTAGENA (CARTAGENA) (MURCIA)	
FINCA	Localización	ED MERCADILLO - CABO PALOS 1 CARTAGENA (CARTAGENA) (MURCIA)	
	Localización	ED MERCADILLO - CABO PALOS 1 CARTAGENA (CARTAGENA) (MURCIA)	
	Superficie construida (m ²)		12.687
	Superficie del suelo (m ²)		17.559
	Tipo de finca	Parcela con varios inmuebles (división horizontal)	
COEFICIENTE DE PARTICIPACION			0,11%
DESCRIPCIÓN DEL BIEN INMUEBLE	Código de Naturaleza del bien Inmueble	UR	
	Referencia Catastral	2576101YG0627N0476LA	
	Uso	Suelo sin ed.f.	
	Localización	ED MERCADILLO - CABO PALOS 1 ES:J P1-1 PT:12A E/P/P/P 3J-1/12A 30370 CARTAGENA (CARTAGENA) (MURCIA)	
FINCA	Localización	ED MERCADILLO - CABO PALOS 1 CARTAGENA (CARTAGENA) (MURCIA)	
	Localización	ED MERCADILLO - CABO PALOS 1 CARTAGENA (CARTAGENA) (MURCIA)	
	Superficie construida (m ²)		12.687
	Superficie del suelo (m ²)		17.559
	Tipo de finca	Parcela con varios inmuebles (división horizontal)	
COEFICIENTE DE PARTICIPACION			0,11%
DESCRIPCIÓN DEL BIEN INMUEBLE	Código de Naturaleza del bien Inmueble	UR	
	Referencia Catastral	2576101YG0627N0477BS	
	Uso	Suelo sin ed.f.	
	Localización	ED MERCADILLO - CABO PALOS 1 ES:J P1-1 PT:14A E/P/P/P 3J-1/14A 30370 CARTAGENA (CARTAGENA) (MURCIA)	
FINCA	Localización	ED MERCADILLO - CABO PALOS 1 CARTAGENA (CARTAGENA) (MURCIA)	
	Localización	ED MERCADILLO - CABO PALOS 1 CARTAGENA (CARTAGENA) (MURCIA)	
	Superficie construida (m ²)		12.687
	Superficie del suelo (m ²)		17.559
	Tipo de finca	Parcela con varios inmuebles (división horizontal)	




FIRMADO POR

JACINTO MARTINEZ MONCADA
JEFE DEL AREA DE URBANISMO
27/07/2021

El presente documento administrativo ha sido firmado electrónicamente de acuerdo con lo establecido en la Ley 59/2003 de 19 de diciembre, teniendo la misma validez que la firma manuscrita.

Código Seguro de Verificación: **UWLE3V4BXFFK2GHN**

Para verificar la integridad de este documento vaya a la dirección <http://urbanismo.cartagena.es/validador>



Firmado electrónicamente por:

- ANTONIO GARCIA MARIN - 29/09/2020 23:11:50
- ANTONIO GARCIA MARIN - 29/09/2020 23:12:41

COEFICIENTE DE PARTICIPACION				0,11%
DESCRIPCIÓN DEL BIEN INMUEBLE	Código de Naturaleza del bien Inmueble Referencia Catastral Uso Localización	UR 2576101YG0627N04782D Suelo sin ed.f. ED MERCADILLO - CABO PALOS 1 Es:J Pi:-1 Pt:15A E/P/P/J 3/-1/15A 30370 CARTAGEN (CARTAGENA) (MURCIA)		
FINCA	Localización Superficie construida (m ²) Superficie del suelo (m ²) Tipo de finca	ED MERCADILLO - CABO PALOS 1 CARTAGENA (CARTAGENA) (MURCIA) 12.687 17.559 Parcela con varios inmuebles (división horizontal)		
COEFICIENTE DE PARTICIPACION				0,11%
DESCRIPCIÓN DEL BIEN INMUEBLE	Código de Naturaleza del bien Inmueble Referencia Catastral Uso Localización	UR 2576101YG0627N0479XF Suelo sin ed.f. ED MERCADILLO - CABO PALOS 1 Es:J Pi:-1 Pt:16A E/P/P/J 3/-1/16A 30370 CARTAGEN (CARTAGENA) (MURCIA)		
FINCA	Localización Superficie construida (m ²) Superficie del suelo (m ²) Tipo de finca	ED MERCADILLO - CABO PALOS 1 CARTAGENA (CARTAGENA) (MURCIA) 12.687 17.559 Parcela con varios inmuebles (división horizontal)		
COEFICIENTE DE PARTICIPACION				0,11%
DESCRIPCIÓN DEL BIEN INMUEBLE	Código de Naturaleza del bien Inmueble Referencia Catastral Uso Localización	UR 2576101YG0627N04606S Suelo sin ed.f. ED MERCADILLO - CABO PALOS 1 Es:J Pi:-1 Pt:17A E/P/P/J 3/-1/17A 30370 CARTAGEN (CARTAGENA) (MURCIA)		
FINCA	Localización Superficie construida (m ²) Superficie del suelo (m ²) Tipo de finca	ED MERCADILLO - CABO PALOS 1 CARTAGENA (CARTAGENA) (MURCIA) 12.687 17.559 Parcela con varios inmuebles (división horizontal)		
COEFICIENTE DE PARTICIPACION				0,11%
DESCRIPCIÓN DEL BIEN INMUEBLE	Código de Naturaleza del bien Inmueble Referencia Catastral Uso Localización	UR 2576101YG0627N0481ZD Suelo sin ed.f. ED MERCADILLO - CABO PALOS 1 Es:J Pi:-1 Pt:18A E/P/P/J 3/-1/18A 30370 CARTAGEN (CARTAGENA) (MURCIA)		
FINCA	Localización Superficie construida (m ²) Superficie del suelo (m ²) Tipo de finca	ED MERCADILLO - CABO PALOS 1 CARTAGENA (CARTAGENA) (MURCIA) 12.687 17.559 Parcela con varios inmuebles (división horizontal)		
COEFICIENTE DE PARTICIPACION				0,11%
DESCRIPCIÓN DEL BIEN INMUEBLE	Código de Naturaleza del bien Inmueble Referencia Catastral Uso Localización	UR 2576101YG0627N0482XF Suelo sin ed.f. ED MERCADILLO - CABO PALOS 1 Es:J Pi:-1 Pt:19A E/P/P/J 3/-1/19A 30370 CARTAGEN (CARTAGENA) (MURCIA)		
FINCA	Localización Superficie construida (m ²) Superficie del suelo (m ²) Tipo de finca	ED MERCADILLO - CABO PALOS 1 CARTAGENA (CARTAGENA) (MURCIA) 12.687 17.559 Parcela con varios inmuebles (división horizontal)		
COEFICIENTE DE PARTICIPACION				0,11%
DESCRIPCIÓN DEL BIEN INMUEBLE	Código de Naturaleza del bien Inmueble Referencia Catastral Uso Localización	UR 2576101YG0627N0483MG Suelo sin ed.f. ED MERCADILLO - CABO PALOS 1 Es:J Pi:-1 Pt:2B E/P/P/J 3/-1/2B 30370 CARTAGEN (CARTAGENA) (MURCIA)		
FINCA	Localización Superficie construida (m ²) Superficie del suelo (m ²) Tipo de finca	ED MERCADILLO - CABO PALOS 1 CARTAGENA (CARTAGENA) (MURCIA) 12.687 17.559 Parcela con varios inmuebles (división horizontal)		
COEFICIENTE DE PARTICIPACION				0,11%
DESCRIPCIÓN DEL BIEN INMUEBLE	Código de Naturaleza del bien Inmueble Referencia Catastral Uso Localización	UR 2576101YG0627N0484QH Suelo sin ed.f. ED MERCADILLO - CABO PALOS 1 Es:J Pi:-1 Pt:4B E/P/P/J 3/-1/4B 30370 CARTAGEN (CARTAGENA) (MURCIA)		
FINCA	Localización Superficie construida (m ²) Superficie del suelo (m ²) Tipo de finca	ED MERCADILLO - CABO PALOS 1 CARTAGENA (CARTAGENA) (MURCIA) 12.687 17.559 Parcela con varios inmuebles (división horizontal)		
COEFICIENTE DE PARTICIPACION				0,11%
DESCRIPCIÓN DEL BIEN INMUEBLE	Código de Naturaleza del bien Inmueble Referencia Catastral Uso	UR 2576101YG0627N0485WJ Suelo sin ed.f.		






FIRMADO POR

JACINTO MARTINEZ MONICADA
JEFE DEL AREA DE URBANISMO
27/07/2021

El presente documento administrativo ha sido firmado electrónicamente de acuerdo con lo establecido en la Ley 59/2003 de 19 de diciembre, teniendo la misma validez que la firma manuscrita.
Código Seguro de Verificación: **UWLE3V4BXFFK2GHN**
Para verificar la integridad de este documento vaya a la dirección <http://urbanismo.cartagena.es/validador>



FINCA	Localización	ED MERLADILLO - CABO PALOS 1 ES:J PI:-1 PT:08 E/P/P/P 3/-1/18B 30370 CARTAGENA (CARTAGENA) (MURCIA)	
	Localización	ED MERCADILLO - CABO PALOS 1 CARTAGENA (CARTAGENA) (MURCIA)	12.687
	Superficie construida (m ²)		17.559
	Superficie del suelo (m ²)		
	Tipo de finca	Parcela con varios inmuebles (división horizontal)	
COEFICIENTE DE PARTICIPACION			0,11%
DESCRIPCIÓN DEL BIEN INMUEBLE	Código de Naturaleza del bien Inmueble	UR	
	Referencia Catastral	2576101YG0627N0466EK	
	Uso	Suelo sin ed.f.	
	Localización	ED MERCADILLO - CABO PALOS 1 ES:J PI:-1 PT:08 E/P/P/P 3/-1/18B 30370 CARTAGENA (CARTAGENA) (MURCIA)	
FINCA	Localización	ED MERCADILLO - CABO PALOS 1 CARTAGENA (CARTAGENA) (MURCIA)	12.687
	Superficie construida (m ²)		17.559
	Superficie del suelo (m ²)		
	Tipo de finca	Parcela con varios inmuebles (división horizontal)	
COEFICIENTE DE PARTICIPACION			0,11%
DESCRIPCIÓN DEL BIEN INMUEBLE	Código de Naturaleza del bien Inmueble	UR	
	Referencia Catastral	2576101YG0627N0487RL	
	Uso	Suelo sin ed.f.	
	Localización	ED MERCADILLO - CABO PALOS 1 ES:J PI:-1 PT:10B E/P/P/P 3/-1/10B 30370 CARTAGENA (CARTAGENA) (MURCIA)	
FINCA	Localización	ED MERCADILLO - CABO PALOS 1 CARTAGENA (CARTAGENA) (MURCIA)	12.687
	Superficie construida (m ²)		17.559
	Superficie del suelo (m ²)		
	Tipo de finca	Parcela con varios inmuebles (división horizontal)	
COEFICIENTE DE PARTICIPACION			0,11%
DESCRIPCIÓN DEL BIEN INMUEBLE	Código de Naturaleza del bien Inmueble	UR	
	Referencia Catastral	2576101YG0627N0489TB	
	Uso	Suelo sin ed.f.	
	Localización	ED MERLADILLO - CABO PALOS 1 ES:J PI:-1 PT:12B E/P/P/P 3/-1/12B 30370 CARTAGENA (CARTAGENA) (MURCIA)	
FINCA	Localización	ED MERCADILLO - CABO PALOS 1 CARTAGENA (CARTAGENA) (MURCIA)	12.687
	Superficie construida (m ²)		17.559
	Superficie del suelo (m ²)		
	Tipo de finca	Parcela con varios inmuebles (división horizontal)	
COEFICIENTE DE PARTICIPACION			0,11%
DESCRIPCIÓN DEL BIEN INMUEBLE	Código de Naturaleza del bien Inmueble	UR	
	Referencia Catastral	2576101YG0627N0489YZ	
	Uso	Suelo sin ed.f.	
	Localización	ED MERCADILLO - CABO PALOS 1 ES:J PI:-1 PT:14B E/P/P/P 3/-1/14B 30370 CARTAGENA (CARTAGENA) (MURCIA)	
FINCA	Localización	ED MERCADILLO - CABO PALOS 1 CARTAGENA (CARTAGENA) (MURCIA)	12.687
	Superficie construida (m ²)		17.559
	Superficie del suelo (m ²)		
	Tipo de finca	Parcela con varios inmuebles (división horizontal)	
COEFICIENTE DE PARTICIPACION			0,11%
DESCRIPCIÓN DEL BIEN INMUEBLE	Código de Naturaleza del bien Inmueble	UR	
	Referencia Catastral	2576101YG0627N0490RL	
	Uso	Suelo sin ed.f.	
	Localización	ED MERLADILLO - CABO PALOS 1 ES:J PI:-1 PT:16B E/P/P/P 3/-1/16B 30370 CARTAGENA (CARTAGENA) (MURCIA)	
FINCA	Localización	ED MERCADILLO - CABO PALOS 1 CARTAGENA (CARTAGENA) (MURCIA)	12.687
	Superficie construida (m ²)		17.559
	Superficie del suelo (m ²)		
	Tipo de finca	Parcela con varios inmuebles (división horizontal)	
COEFICIENTE DE PARTICIPACION			0,11%
DESCRIPCIÓN DEL BIEN INMUEBLE	Código de Naturaleza del bien Inmueble	UR	
	Referencia Catastral	2576101YG0627N0491TB	
	Uso	Suelo sin ed.f.	
	Localización	ED MERCADILLO - CABO PALOS 1 ES:J PI:-1 PT:18B E/P/P/P 3/-1/18B 30370 CARTAGENA (CARTAGENA) (MURCIA)	
FINCA	Localización	ED MERCADILLO - CABO PALOS 1 CARTAGENA (CARTAGENA) (MURCIA)	12.687
	Superficie construida (m ²)		17.559
	Superficie del suelo (m ²)		
	Tipo de finca	Parcela con varios inmuebles (división horizontal)	
COEFICIENTE DE PARTICIPACION			0,11%
DESCRIPCIÓN DEL BIEN INMUEBLE	Código de Naturaleza del bien Inmueble	UR	
	Referencia Catastral	2576101YG0627N0492YZ	
	Uso	Suelo sin ed.f.	
	Localización	ED MERLADILLO - CABO PALOS 1 ES:J PI:-1 PT:20B E/P/P/P 3/-1/20B 30370 CARTAGENA (CARTAGENA) (MURCIA)	
FINCA	Localización	ED MERCADILLO - CABO PALOS 1 CARTAGENA (CARTAGENA) (MURCIA)	12.687
	Superficie construida (m ²)		17.559
	Superficie del suelo (m ²)		
	Tipo de finca	Parcela con varios inmuebles (división horizontal)	
COEFICIENTE DE PARTICIPACION			0,11%

Firmado electrónicamente por:
- ANTONIO GARCIA MARIN - 29/09/2020 23:11:50
- ANTONIO GARCIA MARIN - 29/09/2020 23:12:41





FIRMADO POR

JACINTO MARTINEZ MONCADA
JEFE DEL AREA DE URBANISMO
27/07/2021

El presente documento administrativo ha sido firmado electrónicamente de acuerdo con lo establecido en la Ley 59/2003 de 19 de diciembre, teniendo la misma validez que la firma manuscrita.

Código Seguro de Verificación: **UWLE3V4BXFFK2GHN**

Para verificar la integridad de este documento vaya a la dirección <http://urbanismo.cartagena.es/validador>



Firmado electrónicamente por:

- ANTONIO GARCIA MARIN - 29/09/2020 23:11:50
- ANTONIO GARCIA MARIN - 29/09/2020 23:12:41



COEFICIENTE DE PARTICIPACION			0,11%
DESCRIPCIÓN DEL BIEN INMUEBLE			
	Código de Naturaleza del bien Inmueble	UR	
	Referencia Catastral	2576101YG0627N0493UX	
	Uso	Suelo sin edf.	
	Localización	ED MERCADILLO - CABO PALOS 1 Es:3 Pl:-1 Pt:24B E/PPV/ 3/-1/22B 30370 CARTAGEN (CARTAGENA) (MURCIA)	
FINCA	Localización	ED MERCADILLO - CABO PALOS 1 CARTAGENA (CARTAGENA) (MURCIA)	
	Superficie construida (m ²)		12.687
	Superficie del suelo (m ²)		17.559
	Tipo de finca	Parcela con varios inmuebles (división horizontal)	
COEFICIENTE DE PARTICIPACION			0,11%
DESCRIPCIÓN DEL BIEN INMUEBLE			
	Código de Naturaleza del bien Inmueble	UR	
	Referencia Catastral	2576101YG0627N04941M	
	Uso	Suelo sin edf.	
	Localización	ED MERCADILLO - CABO PALOS 1 Es:3 Pl:-1 Pt:24B E/PPV/ 3/-1/24B 30370 CARTAGEN (CARTAGENA) (MURCIA)	
FINCA	Localización	ED MERCADILLO - CABO PALOS 1 CARTAGENA (CARTAGENA) (MURCIA)	
	Superficie construida (m ²)		12.687
	Superficie del suelo (m ²)		17.559
	Tipo de finca	Parcela con varios inmuebles (división horizontal)	
COEFICIENTE DE PARTICIPACION			0,11%
DESCRIPCIÓN DEL BIEN INMUEBLE			
	Código de Naturaleza del bien Inmueble	UR	
	Referencia Catastral	2576101YG0627N0495OQ	
	Uso	Suelo sin edf.	
	Localización	ED MERCADILLO - CABO PALOS 1 Es:3 Pl:-1 Pt:26B E/PPV/ 3/-1/26B 30370 CARTAGEN (CARTAGENA) (MURCIA)	
FINCA	Localización	ED MERCADILLO - CABO PALOS 1 CARTAGENA (CARTAGENA) (MURCIA)	
	Superficie construida (m ²)		12.687
	Superficie del suelo (m ²)		17.559
	Tipo de finca	Parcela con varios inmuebles (división horizontal)	
COEFICIENTE DE PARTICIPACION			0,11%
DESCRIPCIÓN DEL BIEN INMUEBLE			
	Código de Naturaleza del bien Inmueble	UR	
	Referencia Catastral	2576101YG0627N0496PW	
	Uso	Suelo sin edf.	
	Localización	ED MERCADILLO - CABO PALOS 1 Es:3 Pl:-1 Pt:28B E/PPV/ 3/-1/28B 30370 CARTAGEN (CARTAGENA) (MURCIA)	
FINCA	Localización	ED MERCADILLO - CABO PALOS 1 CARTAGENA (CARTAGENA) (MURCIA)	
	Superficie construida (m ²)		12.687
	Superficie del suelo (m ²)		17.559
	Tipo de finca	Parcela con varios inmuebles (división horizontal)	
COEFICIENTE DE PARTICIPACION			0,11%
DESCRIPCIÓN DEL BIEN INMUEBLE			
	Código de Naturaleza del bien Inmueble	UR	
	Referencia Catastral	2576101YG0627N0497AE	
	Uso	Suelo sin edf.	
	Localización	ED MERCADILLO - CABO PALOS 1 Es:3 Pl:-1 Pt:30B E/PPV/ 3/-1/30B 30370 CARTAGEN (CARTAGENA) (MURCIA)	
FINCA	Localización	ED MERCADILLO - CABO PALOS 1 CARTAGENA (CARTAGENA) (MURCIA)	
	Superficie construida (m ²)		12.687
	Superficie del suelo (m ²)		17.559
	Tipo de finca	Parcela con varios inmuebles (división horizontal)	
COEFICIENTE DE PARTICIPACION			0,11%
DESCRIPCIÓN DEL BIEN INMUEBLE			
	Código de Naturaleza del bien Inmueble	UR	
	Referencia Catastral	2576101YG0627N0498SS	
	Uso	Suelo sin edf.	
	Localización	ED MERCADILLO - CABO PALOS 1 Es:3 Pl:-1 Pt:32B E/PPV/ 3/-1/32B 30370 CARTAGEN (CARTAGENA) (MURCIA)	
FINCA	Localización	ED MERCADILLO - CABO PALOS 1 CARTAGENA (CARTAGENA) (MURCIA)	
	Superficie construida (m ²)		12.687
	Superficie del suelo (m ²)		17.559
	Tipo de finca	Parcela con varios inmuebles (división horizontal)	
COEFICIENTE DE PARTICIPACION			0,11%
DESCRIPCIÓN DEL BIEN INMUEBLE			
	Código de Naturaleza del bien Inmueble	UR	
	Referencia Catastral	2576101YG0627N0499DT	
	Uso	Suelo sin edf.	
	Localización	ED MERCADILLO - CABO PALOS 1 Es:3 Pl:-1 Pt:34B E/PPV/ 3/-1/34B 30370 CARTAGEN (CARTAGENA) (MURCIA)	
FINCA	Localización	ED MERCADILLO - CABO PALOS 1 CARTAGENA (CARTAGENA) (MURCIA)	
	Superficie construida (m ²)		12.687
	Superficie del suelo (m ²)		17.559
	Tipo de finca	Parcela con varios inmuebles (división horizontal)	
COEFICIENTE DE PARTICIPACION			0,11%
DESCRIPCIÓN DEL BIEN INMUEBLE			
	Código de Naturaleza del bien Inmueble	UR	
	Referencia Catastral	2576101YG0627N0500DT	
	Uso	Suelo sin edf.	



FIRMADO POR

JACINTO MARTINEZ MONICADA
JEFE DEL AREA DE URBANISMO
27/07/2021

El presente documento administrativo ha sido firmado electrónicamente de acuerdo con lo establecido en la Ley 59/2003 de 19 de diciembre, teniendo la misma validez que la firma manuscrita.

Código Seguro de Verificación: **UWLE3V4BXFFK2GHN**

Para verificar la integridad de este documento vaya a la dirección <http://urbanismo.cartagena.es/validador>



FINCA	Localización	ED MERLADILLO - CABO PALOS 1 ES:J PI:-1 PT:30B E/P/P/J 3/-1/30B 30370 CARTAGENA (CARTAGENA) (MURCIA)	
	Localización	ED MERCADILLO - CABO PALOS 1 CARTAGENA (CARTAGENA) (MURCIA)	
	Superficie construida (m ²)		12.687
	Superficie del suelo (m ²)		17.559
	Tipo de finca	Parcela con varios inmuebles (división horizontal)	
COEFICIENTE DE PARTICIPACION			0,11%
DESCRIPCIÓN DEL BIEN INMUEBLE	Código de Naturaleza del bien Inmueble	UR	
	Referencia Catastral	2576101YG0627N0501FY	
	Uso	Suelo sin ed.f.	
	Localización	ED MERLADILLO - CABO PALOS 1 ES:J PI:-1 PT:30B E/P/P/J 3/-1/30B 30370 CARTAGENA (CARTAGENA) (MURCIA)	
FINCA	Localización	ED MERCADILLO - CABO PALOS 1 CARTAGENA (CARTAGENA) (MURCIA)	
	Superficie construida (m ²)		12.687
	Superficie del suelo (m ²)		17.559
	Tipo de finca	Parcela con varios inmuebles (división horizontal)	
COEFICIENTE DE PARTICIPACION			0,11%
DESCRIPCIÓN DEL BIEN INMUEBLE	Código de Naturaleza del bien Inmueble	UR	
	Referencia Catastral	2576101YG0627N0502GU	
	Uso	Suelo sin ed.f.	
	Localización	ED MERLADILLO - CABO PALOS 1 ES:J PI:-1 PT:18 E/P/P/J 3/-1/18 30370 CARTAGENA (CARTAGENA) (MURCIA)	
FINCA	Localización	ED MERCADILLO - CABO PALOS 1 CARTAGENA (CARTAGENA) (MURCIA)	
	Superficie construida (m ²)		12.687
	Superficie del suelo (m ²)		17.559
	Tipo de finca	Parcela con varios inmuebles (división horizontal)	
COEFICIENTE DE PARTICIPACION			0,11%
DESCRIPCIÓN DEL BIEN INMUEBLE	Código de Naturaleza del bien Inmueble	UR	
	Referencia Catastral	2576101YG0627N0503HI	
	Uso	Suelo sin ed.f.	
	Localización	ED MERLADILLO - CABO PALOS 1 ES:J PI:-1 PT:3B E/P/P/J 3/-1/3B 30370 CARTAGENA (CARTAGENA) (MURCIA)	
FINCA	Localización	ED MERCADILLO - CABO PALOS 1 CARTAGENA (CARTAGENA) (MURCIA)	
	Superficie construida (m ²)		12.687
	Superficie del suelo (m ²)		17.559
	Tipo de finca	Parcela con varios inmuebles (división horizontal)	
COEFICIENTE DE PARTICIPACION			0,11%
DESCRIPCIÓN DEL BIEN INMUEBLE	Código de Naturaleza del bien Inmueble	UR	
	Referencia Catastral	2576101YG0627N0504JO	
	Uso	Suelo sin ed.f.	
	Localización	ED MERLADILLO - CABO PALOS 1 ES:J PI:-1 PT:5B E/P/P/J 3/-1/5B 30370 CARTAGENA (CARTAGENA) (MURCIA)	
FINCA	Localización	ED MERCADILLO - CABO PALOS 1 CARTAGENA (CARTAGENA) (MURCIA)	
	Superficie construida (m ²)		12.687
	Superficie del suelo (m ²)		17.559
	Tipo de finca	Parcela con varios inmuebles (división horizontal)	
COEFICIENTE DE PARTICIPACION			0,11%
DESCRIPCIÓN DEL BIEN INMUEBLE	Código de Naturaleza del bien Inmueble	UR	
	Referencia Catastral	2576101YG0627N0505KP	
	Uso	Suelo sin ed.f.	
	Localización	ED MERLADILLO - CABO PALOS 1 ES:J PI:-1 PT:7B E/P/P/J 3/-1/7B 30370 CARTAGENA (CARTAGENA) (MURCIA)	
FINCA	Localización	ED MERCADILLO - CABO PALOS 1 CARTAGENA (CARTAGENA) (MURCIA)	
	Superficie construida (m ²)		12.687
	Superficie del suelo (m ²)		17.559
	Tipo de finca	Parcela con varios inmuebles (división horizontal)	
COEFICIENTE DE PARTICIPACION			0,11%
DESCRIPCIÓN DEL BIEN INMUEBLE	Código de Naturaleza del bien Inmueble	UR	
	Referencia Catastral	2576101YG0627N0506LA	
	Uso	Suelo sin ed.f.	
	Localización	ED MERLADILLO - CABO PALOS 1 ES:J PI:-1 PT:9B E/P/P/J 3/-1/9B 30370 CARTAGENA (CARTAGENA) (MURCIA)	
FINCA	Localización	ED MERCADILLO - CABO PALOS 1 CARTAGENA (CARTAGENA) (MURCIA)	
	Superficie construida (m ²)		12.687
	Superficie del suelo (m ²)		17.559
	Tipo de finca	Parcela con varios inmuebles (división horizontal)	
COEFICIENTE DE PARTICIPACION			0,11%
DESCRIPCIÓN DEL BIEN INMUEBLE	Código de Naturaleza del bien Inmueble	UR	
	Referencia Catastral	2576101YG0627N0507BS	
	Uso	Suelo sin ed.f.	
	Localización	ED MERLADILLO - CABO PALOS 1 ES:J PI:-1 PT:11B E/P/P/J 3/-1/11B 30370 CARTAGENA (CARTAGENA) (MURCIA)	
FINCA	Localización	ED MERCADILLO - CABO PALOS 1 CARTAGENA (CARTAGENA) (MURCIA)	
	Superficie construida (m ²)		12.687
	Superficie del suelo (m ²)		17.559
	Tipo de finca	Parcela con varios inmuebles (división horizontal)	

Firmado electrónicamente por:

- ANTONIO GARCIA MARIN - 29/09/2020 23:11:50
- ANTONIO GARCIA MARIN - 29/09/2020 23:12:41





FIRMADO POR

JACINTO MARTINEZ MONCADA
JEFE DEL AREA DE URBANISMO
27/07/2021

El presente documento administrativo ha sido firmado electrónicamente de acuerdo con lo establecido en la Ley 59/2003 de 19 de diciembre, teniendo la misma validez que la firma manuscrita.
Código Seguro de Verificación: **UWLE3V4BXFFK2GHN**
Para verificar la integridad de este documento vaya a la dirección <http://urbanismo.cartagena.es/validador>



COEFICIENTE DE PARTICIPACION			0,11%
DESCRIPCIÓN DEL BIEN INMUEBLE			
	Código de Naturaleza del bien Inmueble	UR	
	Referencia Catastral	2576101YG0627I05082D	
	Uso	Suelo sin ed.f.	
	Localización	ED MERCADILLO - CABO PALOS 1 Es:3 Pl:-1 Pt:13B E/P/P/P/ 3/-1/13B 30370 CARTAGENA (CARTAGENA) (MURCIA)	
FINCA	Localización	ED MERCADILLO - CABO PALOS 1 CARTAGENA (CARTAGENA) (MURCIA)	
	Superficie construida (m ²)		12.687
	Superficie del suelo (m ²)		17.559
	Tipo de finca	Parcela con varios inmuebles (división horizontal)	
COEFICIENTE DE PARTICIPACION			0,11%
DESCRIPCIÓN DEL BIEN INMUEBLE			
	Código de Naturaleza del bien Inmueble	UR	
	Referencia Catastral	2576101YG0627I0509XF	
	Uso	Suelo sin ed.f.	
	Localización	ED MERCADILLO - CABO PALOS 1 Es:3 Pl:-1 Pt:15B E/P/P/P/ 3/-1/15B 30370 CARTAGENA (CARTAGENA) (MURCIA)	
FINCA	Localización	ED MERCADILLO - CABO PALOS 1 CARTAGENA (CARTAGENA) (MURCIA)	
	Superficie construida (m ²)		12.687
	Superficie del suelo (m ²)		17.559
	Tipo de finca	Parcela con varios inmuebles (división horizontal)	
COEFICIENTE DE PARTICIPACION			0,11%
DESCRIPCIÓN DEL BIEN INMUEBLE			
	Código de Naturaleza del bien Inmueble	UR	
	Referencia Catastral	2576101YG0627I0510BS	
	Uso	Suelo sin ed.f.	
	Localización	ED MERCADILLO - CABO PALOS 1 Es:3 Pl:-1 Pt:17B E/P/P/P/ 3/-1/17B 30370 CARTAGENA (CARTAGENA) (MURCIA)	
FINCA	Localización	ED MERCADILLO - CABO PALOS 1 CARTAGENA (CARTAGENA) (MURCIA)	
	Superficie construida (m ²)		12.687
	Superficie del suelo (m ²)		17.559
	Tipo de finca	Parcela con varios inmuebles (división horizontal)	
COEFICIENTE DE PARTICIPACION			0,11%
DESCRIPCIÓN DEL BIEN INMUEBLE			
	Código de Naturaleza del bien Inmueble	UR	
	Referencia Catastral	2576101YG0627I0511ZD	
	Uso	Suelo sin ed.f.	
	Localización	ED MERCADILLO - CABO PALOS 1 Es:3 Pl:-1 Pt:19B E/P/P/P/ 3/-1/19B 30370 CARTAGENA (CARTAGENA) (MURCIA)	
FINCA	Localización	ED MERCADILLO - CABO PALOS 1 CARTAGENA (CARTAGENA) (MURCIA)	
	Superficie construida (m ²)		12.687
	Superficie del suelo (m ²)		17.559
	Tipo de finca	Parcela con varios inmuebles (división horizontal)	
COEFICIENTE DE PARTICIPACION			0,11%
DESCRIPCIÓN DEL BIEN INMUEBLE			
	Código de Naturaleza del bien Inmueble	UR	
	Referencia Catastral	2576101YG0627I0512XF	
	Uso	Suelo sin ed.f.	
	Localización	ED MERCADILLO - CABO PALOS 1 Es:3 Pl:-1 Pt:21B E/P/P/P/ 3/-1/21B 30370 CARTAGENA (CARTAGENA) (MURCIA)	
FINCA	Localización	ED MERCADILLO - CABO PALOS 1 CARTAGENA (CARTAGENA) (MURCIA)	
	Superficie construida (m ²)		12.687
	Superficie del suelo (m ²)		17.559
	Tipo de finca	Parcela con varios inmuebles (división horizontal)	
COEFICIENTE DE PARTICIPACION			0,11%
DESCRIPCIÓN DEL BIEN INMUEBLE			
	Código de Naturaleza del bien Inmueble	UR	
	Referencia Catastral	2576101YG0627I0513MG	
	Uso	Suelo sin ed.f.	
	Localización	ED MERCADILLO - CABO PALOS 1 Es:3 Pl:-1 Pt:23B E/P/P/P/ 3/-1/23B 30370 CARTAGENA (CARTAGENA) (MURCIA)	
FINCA	Localización	ED MERCADILLO - CABO PALOS 1 CARTAGENA (CARTAGENA) (MURCIA)	
	Superficie construida (m ²)		12.687
	Superficie del suelo (m ²)		17.559
	Tipo de finca	Parcela con varios inmuebles (división horizontal)	
COEFICIENTE DE PARTICIPACION			0,11%
DESCRIPCIÓN DEL BIEN INMUEBLE			
	Código de Naturaleza del bien Inmueble	UR	
	Referencia Catastral	2576101YG0627I0514QH	
	Uso	Suelo sin ed.f.	
	Localización	ED MERCADILLO - CABO PALOS 1 Es:3 Pl:-1 Pt:25B E/P/P/P/ 3/-1/25B 30370 CARTAGENA (CARTAGENA) (MURCIA)	
FINCA	Localización	ED MERCADILLO - CABO PALOS 1 CARTAGENA (CARTAGENA) (MURCIA)	
	Superficie construida (m ²)		12.687
	Superficie del suelo (m ²)		17.559
	Tipo de finca	Parcela con varios inmuebles (división horizontal)	
COEFICIENTE DE PARTICIPACION			0,11%
DESCRIPCIÓN DEL BIEN INMUEBLE			
	Código de Naturaleza del bien Inmueble	UR	
	Referencia Catastral	2576101YG0627I0515WJ	
	Uso	Suelo sin ed.f.	

Firmado electrónicamente por:

- ANTONIO GARCIA MARIN - 29/09/2020 23:11:50
- ANTONIO GARCIA MARIN - 29/09/2020 23:12:41






FIRMADO POR

JACINTO MARTINEZ MONICADA
JEFE DEL AREA DE URBANISMO
27/07/2021

El presente documento administrativo ha sido firmado electrónicamente de acuerdo con lo establecido en la Ley 59/2003 de 19 de diciembre, teniendo la misma validez que la firma manuscrita.

Código Seguro de Verificación: **UWLE3V4BXFFK2GHN**

Para verificar la integridad de este documento vaya a la dirección <http://urbanismo.cartagena.es/validador>



Firmado electrónicamente por:

- ANTONIO GARCIA MARIN - 29/09/2020 23:11:50
- ANTONIO GARCIA MARIN - 29/09/2020 23:12:41

AYUNTAMIENTO DE CARTAGENA

Código Seguro de Verificación: H2AA CFJC HKTW MDE7 DXRJ

Programa de Actuación UA 4 CP 2 para exposición pública. - SEFYCU 1936890

La comprobación de la autenticidad de este documento y otra información está disponible en <https://cartagena.sedipualba.es/>






FIRMADO POR

JACINTO MARTINEZ MONCADA
JEFE DEL AREA DE URBANISMO
27/07/2021

El presente documento administrativo ha sido firmado electrónicamente de acuerdo con lo establecido en la Ley 59/2003 de 19 de diciembre, teniendo la misma validez que la firma manuscrita.

Código Seguro de Verificación: **UWLE3V4BXFFK2GHN**

Para verificar la integridad de este documento vaya a la dirección <http://urbanismo.cartagena.es/validador>



Firmado electrónicamente por:

- ANTONIO GARCIA MARIN - 29/09/2020 23:11:50
- ANTONIO GARCIA MARIN - 29/09/2020 23:12:41

COEFICIENTE DE PARTICIPACION		0,11%
DESCRIPCIÓN DEL BIEN INMUEBLE	Código de Naturaleza del bien Inmueble Referencia Catastral Uso Localización	UR 2576101YG0627N0523UX Suelo sin ed.f. ED MERCADILLO - CABO PALOS 1 Es:3 Pl:-1 Pl:8C E/P/P/ 3/-1/8C 30370 CARTAGENA (CARTAGENA) (MURCIA)
FINCA	Localización Superficie construida (m ²) Superficie del suelo (m ²) Tipo de finca	ED MERCADILLO - CABO PALOS 1 CARTAGENA (CARTAGENA) (MURCIA) 12.687 17.559 Parcela con varios inmuebles (división horizontal)
COEFICIENTE DE PARTICIPACION		0,11%
DESCRIPCIÓN DEL BIEN INMUEBLE	Código de Naturaleza del bien Inmueble Referencia Catastral Uso Localización	UR 2576101YG0627N05241M Suelo sin ed.f. ED MERCADILLO - CABO PALOS 1 Es:3 Pl:-1 Pl:10C E/P/P/ 3/-1/10C 30370 CARTAGENA (CARTAGENA) (MURCIA)
FINCA	Localización Superficie construida (m ²) Superficie del suelo (m ²) Tipo de finca	ED MERCADILLO - CABO PALOS 1 CARTAGENA (CARTAGENA) (MURCIA) 12.687 17.559 Parcela con varios inmuebles (división horizontal)
COEFICIENTE DE PARTICIPACION		0,11%
DESCRIPCIÓN DEL BIEN INMUEBLE	Código de Naturaleza del bien Inmueble Referencia Catastral Uso Localización	UR 2576101YG0627N05250Q Suelo sin ed.f. ED MERCADILLO - CABO PALOS 1 Es:3 Pl:-1 Pl:12C E/P/P/ 3/-1/12C 30370 CARTAGENA (CARTAGENA) (MURCIA)
FINCA	Localización Superficie construida (m ²) Superficie del suelo (m ²) Tipo de finca	ED MERCADILLO - CABO PALOS 1 CARTAGENA (CARTAGENA) (MURCIA) 12.687 17.559 Parcela con varios inmuebles (división horizontal)
COEFICIENTE DE PARTICIPACION		0,11%
DESCRIPCIÓN DEL BIEN INMUEBLE	Código de Naturaleza del bien Inmueble Referencia Catastral Uso Localización	UR 2576101YG0627N0526FW Suelo sin ed.f. ED MERCADILLO - CABO PALOS 1 Es:3 Pl:-1 Pl:14C E/P/P/ 3/-1/14C 30370 CARTAGENA (CARTAGENA) (MURCIA)
FINCA	Localización Superficie construida (m ²) Superficie del suelo (m ²) Tipo de finca	ED MERCADILLO - CABO PALOS 1 CARTAGENA (CARTAGENA) (MURCIA) 12.687 17.559 Parcela con varios inmuebles (división horizontal)
COEFICIENTE DE PARTICIPACION		0,11%
DESCRIPCIÓN DEL BIEN INMUEBLE	Código de Naturaleza del bien Inmueble Referencia Catastral Uso Localización	UR 2576101YG0627N0527AE Suelo sin ed.f. ED MERCADILLO - CABO PALOS 1 Es:3 Pl:-1 Pl:16C E/P/P/ 3/-1/16C 30370 CARTAGENA (CARTAGENA) (MURCIA)
FINCA	Localización Superficie construida (m ²) Superficie del suelo (m ²) Tipo de finca	ED MERCADILLO - CABO PALOS 1 CARTAGENA (CARTAGENA) (MURCIA) 12.687 17.559 Parcela con varios inmuebles (división horizontal)
COEFICIENTE DE PARTICIPACION		0,11%
DESCRIPCIÓN DEL BIEN INMUEBLE	Código de Naturaleza del bien Inmueble Referencia Catastral Uso Localización	UR 2576101YG0627N0528SR Suelo sin ed.f. ED MERCADILLO - CABO PALOS 1 Es:3 Pl:-1 Pl:18C E/P/P/ 3/-1/18C 30370 CARTAGENA (CARTAGENA) (MURCIA)
FINCA	Localización Superficie construida (m ²) Superficie del suelo (m ²) Tipo de finca	ED MERCADILLO - CABO PALOS 1 CARTAGENA (CARTAGENA) (MURCIA) 12.687 17.559 Parcela con varios inmuebles (división horizontal)
COEFICIENTE DE PARTICIPACION		0,11%
DESCRIPCIÓN DEL BIEN INMUEBLE	Código de Naturaleza del bien Inmueble Referencia Catastral Uso Localización	UR 2576101YG0627N05250T Suelo sin ed.f. ED MERCADILLO - CABO PALOS 1 Es:3 Pl:-1 Pl:20C E/P/P/ 3/-1/20C 30370 CARTAGENA (CARTAGENA) (MURCIA)
FINCA	Localización Superficie construida (m ²) Superficie del suelo (m ²) Tipo de finca	ED MERCADILLO - CABO PALOS 1 CARTAGENA (CARTAGENA) (MURCIA) 12.687 17.559 Parcela con varios inmuebles (división horizontal)
COEFICIENTE DE PARTICIPACION		0,11%
DESCRIPCIÓN DEL BIEN INMUEBLE	Código de Naturaleza del bien Inmueble Referencia Catastral Uso	UR 2576101YG0627N0530AE Suelo sin ed.f.






FIRMADO POR

JACINTO MARTINEZ MONCADA
JEFE DEL AREA DE URBANISMO
27/07/2021

El presente documento administrativo ha sido firmado electrónicamente de acuerdo con lo establecido en la Ley 59/2003 de 19 de diciembre, teniendo la misma validez que la firma manuscrita.

Código Seguro de Verificación: **UWLE3V4BXFFK2GHN**

Para verificar la integridad de este documento vaya a la dirección <http://urbanismo.cartagena.es/validador>



Firmado electrónicamente por:

- ANTONIO GARCIA MARIN - 29/09/2020 23:11:50
- ANTONIO GARCIA MARIN - 29/09/2020 23:12:41

AYUNTAMIENTO DE CARTAGENA

Código Seguro de Verificación: H2AA CFJC HKTW MDE7 DXRJ

Programa de Actuación UA 4 CP 2 para exposición pública. - SEFYCU 1936890

La comprobación de la autenticidad de este documento y otra información está disponible en <https://cartagena.sedipualba.es/>



	Localización	ED MERCADILLO - CABO PALOS 1 ES:3 PI:-1 PT:26C E/P/P/P/ 3/-1/26C 30370 CARTAGENA (CARTAGENA) (MURCIA)	
FINCA	Localización	ED MERCADILLO - CABO PALOS 1 CARTAGENA (CARTAGENA) (MURCIA)	12.687
	Superficie construida (m ²)		17.559
	Superficie del suelo (m ²)		
	Tipo de finca	Parcela con varios inmuebles (división horizontal)	
	COEFICIENTE DE PARTICIPACION		0,11%
DESCRIPCIÓN DEL BIEN INMUEBLE	Código de Naturaleza del bien Inmueble	UR	
	Referencia Catastral	2576101YG0627N0531SR	
	Uso	Suelo sin edif.	
	Localización	ED MERCADILLO - CABO PALOS 1 ES:3 PI:-1 PT:26C E/P/P/P/ 3/-1/26C 30370 CARTAGENA (CARTAGENA) (MURCIA)	
FINCA	Localización	ED MERCADILLO - CABO PALOS 1 CARTAGENA (CARTAGENA) (MURCIA)	12.687
	Superficie construida (m ²)		17.559
	Superficie del suelo (m ²)		
	Tipo de finca	Parcela con varios inmuebles (división horizontal)	
	COEFICIENTE DE PARTICIPACION		0,11%
DESCRIPCIÓN DEL BIEN INMUEBLE	Código de Naturaleza del bien Inmueble	UR	
	Referencia Catastral	2576101YG0627N0532DT	
	Uso	Suelo sin edif.	
	Localización	ED MERCADILLO - CABO PALOS 1 ES:3 PI:-1 PT:26C E/P/P/P/ 3/-1/26C 30370 CARTAGENA (CARTAGENA) (MURCIA)	
FINCA	Localización	ED MERCADILLO - CABO PALOS 1 CARTAGENA (CARTAGENA) (MURCIA)	12.687
	Superficie construida (m ²)		17.559
	Superficie del suelo (m ²)		
	Tipo de finca	Parcela con varios inmuebles (división horizontal)	
	COEFICIENTE DE PARTICIPACION		0,11%
DESCRIPCIÓN DEL BIEN INMUEBLE	Código de Naturaleza del bien Inmueble	UR	
	Referencia Catastral	2576101YG0627N0533PY	
	Uso	Suelo sin edif.	
	Localización	ED MERCADILLO - CABO PALOS 1 ES:3 PI:-1 PT:26C E/P/P/P/ 3/-1/26C 30370 CARTAGENA (CARTAGENA) (MURCIA)	
FINCA	Localización	ED MERCADILLO - CABO PALOS 1 CARTAGENA (CARTAGENA) (MURCIA)	12.687
	Superficie construida (m ²)		17.559
	Superficie del suelo (m ²)		
	Tipo de finca	Parcela con varios inmuebles (división horizontal)	
	COEFICIENTE DE PARTICIPACION		0,11%
DESCRIPCIÓN DEL BIEN INMUEBLE	Código de Naturaleza del bien Inmueble	UR	
	Referencia Catastral	2576101YG0627N0534GU	
	Uso	Suelo sin edif.	
	Localización	ED MERCADILLO - CABO PALOS 1 ES:3 PI:-1 PT:30C E/P/P/P/ 3/-1/30C 30370 CARTAGENA (CARTAGENA) (MURCIA)	
FINCA	Localización	ED MERCADILLO - CABO PALOS 1 CARTAGENA (CARTAGENA) (MURCIA)	12.687
	Superficie construida (m ²)		17.559
	Superficie del suelo (m ²)		
	Tipo de finca	Parcela con varios inmuebles (división horizontal)	
	COEFICIENTE DE PARTICIPACION		0,11%
DESCRIPCIÓN DEL BIEN INMUEBLE	Código de Naturaleza del bien Inmueble	UR	
	Referencia Catastral	2576101YG0627N0535HI	
	Uso	Suelo sin edif.	
	Localización	ED MERCADILLO - CABO PALOS 1 ES:3 PI:-1 PT:30C E/P/P/P/ 3/-1/30C 30370 CARTAGENA (CARTAGENA) (MURCIA)	
FINCA	Localización	ED MERCADILLO - CABO PALOS 1 CARTAGENA (CARTAGENA) (MURCIA)	12.687
	Superficie construida (m ²)		17.559
	Superficie del suelo (m ²)		
	Tipo de finca	Parcela con varios inmuebles (división horizontal)	
	COEFICIENTE DE PARTICIPACION		0,11%
DESCRIPCIÓN DEL BIEN INMUEBLE	Código de Naturaleza del bien Inmueble	UR	
	Referencia Catastral	2576101YG0627N0536IO	
	Uso	Suelo sin edif.	
	Localización	ED MERCADILLO - CABO PALOS 1 ES:3 PI:-1 PT:34C E/P/P/P/ 3/-1/34C 30370 CARTAGENA (CARTAGENA) (MURCIA)	
FINCA	Localización	ED MERCADILLO - CABO PALOS 1 CARTAGENA (CARTAGENA) (MURCIA)	12.687
	Superficie construida (m ²)		17.559
	Superficie del suelo (m ²)		
	Tipo de finca	Parcela con varios inmuebles (división horizontal)	
	COEFICIENTE DE PARTICIPACION		0,11%
DESCRIPCIÓN DEL BIEN INMUEBLE	Código de Naturaleza del bien Inmueble	UR	
	Referencia Catastral	2576101YG0627N0537KP	
	Uso	Suelo sin edif.	
	Localización	ED MERCADILLO - CABO PALOS 1 ES:3 PI:-1 PT:36C E/P/P/P/ 3/-1/36C 30370 CARTAGENA (CARTAGENA) (MURCIA)	
FINCA	Localización	ED MERCADILLO - CABO PALOS 1 CARTAGENA (CARTAGENA) (MURCIA)	12.687
	Superficie construida (m ²)		17.559
	Superficie del suelo (m ²)		
	Tipo de finca	Parcela con varios inmuebles (división horizontal)	




FIRMADO POR

JACINTO MARTINEZ MONCADA
JEFE DEL AREA DE URBANISMO
27/07/2021

El presente documento administrativo ha sido firmado electrónicamente de acuerdo con lo establecido en la Ley 59/2003 de 19 de diciembre, teniendo la misma validez que la firma manuscrita.

Código Seguro de Verificación: **UWLE3V4BXFFK2GHN**

Para verificar la integridad de este documento vaya a la dirección <http://urbanismo.cartagena.es/validador>



Firmado electrónicamente por:

- ANTONIO GARCIA MARIN - 29/09/2020 23:11:50
- ANTONIO GARCIA MARIN - 29/09/2020 23:12:41



COEFICIENTE DE PARTICIPACION			0,11%
DESCRIPCIÓN DEL BIEN INMUEBLE	Código de Naturaleza del bien Inmueble Referencia Catastral Uso	UR 2576101YG0627N0538LA Suelo sin ed.f. ED MERCADILLO - CABO PALOS 1 Es:3 Pl:-1 Pl:37C E/P/P/P/ 3/-1/37C 30370 CARTAGENA (CARTAGENA) (MURCIA)	
FINCA	Localización Superficie construida (m ²) Superficie del suelo (m ²) Tipo de finca	ED MERCADILLO - CABO PALOS 1 CARTAGENA (CARTAGENA) (MURCIA) Parcela con varios inmuebles (división horizontal)	12.687 17.559
COEFICIENTE DE PARTICIPACION			0,11%
DESCRIPCIÓN DEL BIEN INMUEBLE	Código de Naturaleza del bien Inmueble Referencia Catastral Uso	UR 2576101YG0627N0539BS Suelo sin ed.f. ED MERCADILLO - CABO PALOS 1 Es:3 Pl:-1 Pl:37C E/P/P/P/ 3/-1/37C 30370 CARTAGENA (CARTAGENA) (MURCIA)	
FINCA	Localización Superficie construida (m ²) Superficie del suelo (m ²) Tipo de finca	ED MERCADILLO - CABO PALOS 1 CARTAGENA (CARTAGENA) (MURCIA) Parcela con varios inmuebles (división horizontal)	12.687 17.559
COEFICIENTE DE PARTICIPACION			0,11%
DESCRIPCIÓN DEL BIEN INMUEBLE	Código de Naturaleza del bien Inmueble Referencia Catastral Uso	UR 2576101YG0627N0540KP Suelo sin ed.f. ED MERCADILLO - CABO PALOS 1 Es:3 Pl:-1 Pl:37C E/P/P/P/ 3/-1/37C 30370 CARTAGENA (CARTAGENA) (MURCIA)	
FINCA	Localización Superficie construida (m ²) Superficie del suelo (m ²) Tipo de finca	ED MERCADILLO - CABO PALOS 1 CARTAGENA (CARTAGENA) (MURCIA) Parcela con varios inmuebles (división horizontal)	12.687 17.559
COEFICIENTE DE PARTICIPACION			0,11%
DESCRIPCIÓN DEL BIEN INMUEBLE	Código de Naturaleza del bien Inmueble Referencia Catastral Uso	UR 2576101YG0627N0541LA Suelo sin ed.f. ED MERCADILLO - CABO PALOS 1 Es:3 Pl:-1 Pl:37C E/P/P/P/ 3/-1/37C 30370 CARTAGENA (CARTAGENA) (MURCIA)	
FINCA	Localización Superficie construida (m ²) Superficie del suelo (m ²) Tipo de finca	ED MERCADILLO - CABO PALOS 1 CARTAGENA (CARTAGENA) (MURCIA) Parcela con varios inmuebles (división horizontal)	12.687 17.559
COEFICIENTE DE PARTICIPACION			0,11%
DESCRIPCIÓN DEL BIEN INMUEBLE	Código de Naturaleza del bien Inmueble Referencia Catastral Uso	UR 2576101YG0627N0542BS Suelo sin ed.f. ED MERCADILLO - CABO PALOS 1 Es:3 Pl:-1 Pl:77C E/P/P/P/ 3/-1/77C 30370 CARTAGENA (CARTAGENA) (MURCIA)	
FINCA	Localización Superficie construida (m ²) Superficie del suelo (m ²) Tipo de finca	ED MERCADILLO - CABO PALOS 1 CARTAGENA (CARTAGENA) (MURCIA) Parcela con varios inmuebles (división horizontal)	12.687 17.559
COEFICIENTE DE PARTICIPACION			0,11%
DESCRIPCIÓN DEL BIEN INMUEBLE	Código de Naturaleza del bien Inmueble Referencia Catastral Uso	UR 2576101YG0627N0543ZD Suelo sin ed.f. ED MERCADILLO - CABO PALOS 1 Es:3 Pl:-1 Pl:97C E/P/P/P/ 3/-1/97C 30370 CARTAGENA (CARTAGENA) (MURCIA)	
FINCA	Localización Superficie construida (m ²) Superficie del suelo (m ²) Tipo de finca	ED MERCADILLO - CABO PALOS 1 CARTAGENA (CARTAGENA) (MURCIA) Parcela con varios inmuebles (división horizontal)	12.687 17.559
COEFICIENTE DE PARTICIPACION			0,11%
DESCRIPCIÓN DEL BIEN INMUEBLE	Código de Naturaleza del bien Inmueble Referencia Catastral Uso	UR 2576101YG0627N0544XF Suelo sin ed.f. ED MERCADILLO - CABO PALOS 1 Es:3 Pl:-1 Pl:111C E/P/P/P/ 3/-1/111C 30370 CARTAGENA (CARTAGENA) (MURCIA)	
FINCA	Localización Superficie construida (m ²) Superficie del suelo (m ²) Tipo de finca	ED MERCADILLO - CABO PALOS 1 CARTAGENA (CARTAGENA) (MURCIA) Parcela con varios inmuebles (división horizontal)	12.687 17.559
COEFICIENTE DE PARTICIPACION			0,11%
DESCRIPCIÓN DEL BIEN INMUEBLE	Código de Naturaleza del bien Inmueble Referencia Catastral Uso	UR 2576101YG0627N0545MG Suelo sin ed.f.	




FIRMADO POR

JACINTO MARTINEZ MONCADA
JEFE DEL AREA DE URBANISMO
27/07/2021

El presente documento administrativo ha sido firmado electrónicamente de acuerdo con lo establecido en la Ley 59/2003 de 19 de diciembre, teniendo la misma validez que la firma manuscrita.

Código Seguro de Verificación: **UWLE3V4BXFFK2GHN**

Para verificar la integridad de este documento vaya a la dirección <http://urbanismo.cartagena.es/validador>



Firmado electrónicamente por:

- ANTONIO GARCIA MARIN - 29/09/2020 23:11:50
- ANTONIO GARCIA MARIN - 29/09/2020 23:12:41

AYUNTAMIENTO DE CARTAGENA

Código Seguro de Verificación: H2AA CFJC HKTW MDE7 DXRJ

Programa de Actuación UA 4 CP 2 para exposición pública. - SEFYCU 1936890

La comprobación de la autenticidad de este documento y otra información está disponible en <https://cartagena.sedipualba.es/>



FINCA	Localización	ED MERCADILLO - CABO PALOS 1 ES:3 PI:-1 PI:1 JC E/P/P/P 3/-1/13C 30370 CARTAGEN (CARTAGENA) (MURCIA)	
	Localización	ED MERCADILLO - CABO PALOS 1 CARTAGENA (CARTAGENA) (MURCIA)	
	Superficie construida (m ²)		12.687
	Superficie del suelo (m ²)		17.559
	Tipo de finca	Parcela con varios inmuebles (división horizontal)	
COEFICIENTE DE PARTICIPACION			0,11%
DESCRIPCIÓN DEL BIEN INMUEBLE	Código de Naturaleza del bien Inmueble	UR	
	Referencia Catastral	2576101YG0627N0546QH	
	Uso	Suelo sin edf.	
	Localización	ED MERCADILLO - CABO PALOS 1 ES:3 PI:-1 PI:1 JC E/P/P/P 3/-1/13C 30370 CARTAGEN (CARTAGENA) (MURCIA)	
FINCA	Localización	ED MERCADILLO - CABO PALOS 1 CARTAGENA (CARTAGENA) (MURCIA)	
	Superficie construida (m ²)		12.687
	Superficie del suelo (m ²)		17.559
	Tipo de finca	Parcela con varios inmuebles (división horizontal)	
COEFICIENTE DE PARTICIPACION			0,11%
DESCRIPCIÓN DEL BIEN INMUEBLE	Código de Naturaleza del bien Inmueble	UR	
	Referencia Catastral	2576101YG0627N0547WJ	
	Uso	Suelo sin edf.	
	Localización	ED MERCADILLO - CABO PALOS 1 ES:3 PI:-1 PI:1 JC E/P/P/P 3/-1/13C 30370 CARTAGEN (CARTAGENA) (MURCIA)	
FINCA	Localización	ED MERCADILLO - CABO PALOS 1 CARTAGENA (CARTAGENA) (MURCIA)	
	Superficie construida (m ²)		12.687
	Superficie del suelo (m ²)		17.559
	Tipo de finca	Parcela con varios inmuebles (división horizontal)	
COEFICIENTE DE PARTICIPACION			0,11%
DESCRIPCIÓN DEL BIEN INMUEBLE	Código de Naturaleza del bien Inmueble	UR	
	Referencia Catastral	2576101YG0627N0546EK	
	Uso	Suelo sin edf.	
	Localización	ED MERCADILLO - CABO PALOS 1 ES:3 PI:-1 PI:1 JC E/P/P/P 3/-1/13C 30370 CARTAGEN (CARTAGENA) (MURCIA)	
FINCA	Localización	ED MERCADILLO - CABO PALOS 1 CARTAGENA (CARTAGENA) (MURCIA)	
	Superficie construida (m ²)		12.687
	Superficie del suelo (m ²)		17.559
	Tipo de finca	Parcela con varios inmuebles (división horizontal)	
COEFICIENTE DE PARTICIPACION			0,11%
DESCRIPCIÓN DEL BIEN INMUEBLE	Código de Naturaleza del bien Inmueble	UR	
	Referencia Catastral	2576101YG0627N0549RL	
	Uso	Suelo sin edf.	
	Localización	ED MERCADILLO - CABO PALOS 1 ES:3 PI:-1 PI:21C E/P/P/P 3/-1/21C 30370 CARTAGEN (CARTAGENA) (MURCIA)	
FINCA	Localización	ED MERCADILLO - CABO PALOS 1 CARTAGENA (CARTAGENA) (MURCIA)	
	Superficie construida (m ²)		12.687
	Superficie del suelo (m ²)		17.559
	Tipo de finca	Parcela con varios inmuebles (división horizontal)	
COEFICIENTE DE PARTICIPACION			0,11%
DESCRIPCIÓN DEL BIEN INMUEBLE	Código de Naturaleza del bien Inmueble	UR	
	Referencia Catastral	2576101YG0627N0550WJ	
	Uso	Suelo sin edf.	
	Localización	ED MERCADILLO - CABO PALOS 1 ES:3 PI:-1 PI:23C E/P/P/P 3/-1/23C 30370 CARTAGEN (CARTAGENA) (MURCIA)	
FINCA	Localización	ED MERCADILLO - CABO PALOS 1 CARTAGENA (CARTAGENA) (MURCIA)	
	Superficie construida (m ²)		12.687
	Superficie del suelo (m ²)		17.559
	Tipo de finca	Parcela con varios inmuebles (división horizontal)	
COEFICIENTE DE PARTICIPACION			0,11%
DESCRIPCIÓN DEL BIEN INMUEBLE	Código de Naturaleza del bien Inmueble	UR	
	Referencia Catastral	2576101YG0627N0551EK	
	Uso	Suelo sin edf.	
	Localización	ED MERCADILLO - CABO PALOS 1 ES:3 PI:-1 PI:25C E/P/P/P 3/-1/25C 30370 CARTAGEN (CARTAGENA) (MURCIA)	
FINCA	Localización	ED MERCADILLO - CABO PALOS 1 CARTAGENA (CARTAGENA) (MURCIA)	
	Superficie construida (m ²)		12.687
	Superficie del suelo (m ²)		17.559
	Tipo de finca	Parcela con varios inmuebles (división horizontal)	
COEFICIENTE DE PARTICIPACION			0,11%
DESCRIPCIÓN DEL BIEN INMUEBLE	Código de Naturaleza del bien Inmueble	UR	
	Referencia Catastral	2576101YG0627N0552RL	
	Uso	Suelo sin edf.	
	Localización	ED MERCADILLO - CABO PALOS 1 ES:3 PI:-1 PI:27C E/P/P/P 3/-1/27C 30370 CARTAGEN (CARTAGENA) (MURCIA)	
FINCA	Localización	ED MERCADILLO - CABO PALOS 1 CARTAGENA (CARTAGENA) (MURCIA)	
	Superficie construida (m ²)		12.687
	Superficie del suelo (m ²)		17.559
	Tipo de finca	Parcela con varios inmuebles (división horizontal)	




FIRMADO POR

JACINTO MARTINEZ MONCADA
JEFE DEL AREA DE URBANISMO
27/07/2021

El presente documento administrativo ha sido firmado electrónicamente de acuerdo con lo establecido en la Ley 59/2003 de 19 de diciembre, teniendo la misma validez que la firma manuscrita.

Código Seguro de Verificación: **UWLE3V4BXFFK2GHN**

Para verificar la integridad de este documento vaya a la dirección <http://urbanismo.cartagena.es/validador>



Firmado electrónicamente por:

- ANTONIO GARCIA MARIN - 29/09/2020 23:11:50
- ANTONIO GARCIA MARIN - 29/09/2020 23:12:41

AYUNTAMIENTO DE CARTAGENA

Código Seguro de Verificación: H2AA CFJC HKTW MDE7 DXRJ

Programa de Actuación UA 4 CP 2 para exposición pública. - SEFYCU 1936890

La comprobación de la autenticidad de este documento y otra información está disponible en <https://cartagena.sedipualba.es/>




COEFICIENTE DE PARTICIPACION			0,11%
DESCRIPCIÓN DEL BIEN INMUEBLE			
	Código de Naturaleza del bien Inmueble	UR	
	Referencia Catastral	2576101YG0627N0553TB	
	Uso	Suelo sin ed.f.	
		ED MERCADILLO - CABO PALOS 1 Es:3 Pl:-1 Pt:29C E/P/P/ 3/-1/29C 30370 CARTAGEN (CARTAGENA) (MURCIA)	
FINCA	Localización		
		ED MERCADILLO - CABO PALOS 1 CARTAGENA (CARTAGENA) (MURCIA)	
	Superficie construida (m ²)		12.687
	Superficie del suelo (m ²)		17.559
	Tipo de finca	Parcela con varios inmuebles (división horizontal)	
COEFICIENTE DE PARTICIPACION			0,11%
DESCRIPCIÓN DEL BIEN INMUEBLE			
	Código de Naturaleza del bien Inmueble	UR	
	Referencia Catastral	2576101YG0627N0554YZ	
	Uso	Suelo sin ed.f.	
		ED MERCADILLO - CABO PALOS 1 Es:3 Pl:-1 Pt:31C E/P/P/ 3/-1/31C 30370 CARTAGEN (CARTAGENA) (MURCIA)	
FINCA	Localización		
		ED MERCADILLO - CABO PALOS 1 CARTAGENA (CARTAGENA) (MURCIA)	
	Superficie construida (m ²)		12.687
	Superficie del suelo (m ²)		17.559
	Tipo de finca	Parcela con varios inmuebles (división horizontal)	
COEFICIENTE DE PARTICIPACION			0,11%
DESCRIPCIÓN DEL BIEN INMUEBLE			
	Código de Naturaleza del bien Inmueble	UR	
	Referencia Catastral	2576101YG0627N0555UX	
	Uso	Suelo sin ed.f.	
		ED MERCADILLO - CABO PALOS 1 Es:3 Pl:-1 Pt:33C E/P/P/ 3/-1/33C 30370 CARTAGEN (CARTAGENA) (MURCIA)	
FINCA	Localización		
		ED MERCADILLO - CABO PALOS 1 CARTAGENA (CARTAGENA) (MURCIA)	
	Superficie construida (m ²)		12.687
	Superficie del suelo (m ²)		17.559
	Tipo de finca	Parcela con varios inmuebles (división horizontal)	
COEFICIENTE DE PARTICIPACION			0,11%
DESCRIPCIÓN DEL BIEN INMUEBLE			
	Código de Naturaleza del bien Inmueble	UR	
	Referencia Catastral	2576101YG0627N0556IM	
	Uso	Suelo sin ed.f.	
		ED MERCADILLO - CABO PALOS 1 Es:3 Pl:-1 Pt:33C E/P/P/ 3/-1/33C 30370 CARTAGEN (CARTAGENA) (MURCIA)	
FINCA	Localización		
		ED MERCADILLO - CABO PALOS 1 CARTAGENA (CARTAGENA) (MURCIA)	
	Superficie construida (m ²)		12.687
	Superficie del suelo (m ²)		17.559
	Tipo de finca	Parcela con varios inmuebles (división horizontal)	
COEFICIENTE DE PARTICIPACION			0,11%
DESCRIPCIÓN DEL BIEN INMUEBLE			
	Código de Naturaleza del bien Inmueble	UR	
	Referencia Catastral	2576101YG0627N0556PW	
	Uso	Suelo sin ed.f.	
		ED MERCADILLO - CABO PALOS 1 Es:3 Pl:-1 Pt:2D E/P/P/ 3/-1/2D 30370 CARTAGEN (CARTAGENA) (MURCIA)	
FINCA	Localización		
		ED MERCADILLO - CABO PALOS 1 CARTAGENA (CARTAGENA) (MURCIA)	
	Superficie construida (m ²)		12.687
	Superficie del suelo (m ²)		17.559
	Tipo de finca	Parcela con varios inmuebles (división horizontal)	
COEFICIENTE DE PARTICIPACION			0,11%
DESCRIPCIÓN DEL BIEN INMUEBLE			
	Código de Naturaleza del bien Inmueble	UR	
	Referencia Catastral	2576101YG0627N0559AE	
	Uso	Suelo sin ed.f.	
		ED MERCADILLO - CABO PALOS 1 Es:3 Pl:-1 Pt:4D E/P/P/ 3/-1/4D 30370 CARTAGEN (CARTAGENA) (MURCIA)	
FINCA	Localización		
		ED MERCADILLO - CABO PALOS 1 CARTAGENA (CARTAGENA) (MURCIA)	
	Superficie construida (m ²)		12.687
	Superficie del suelo (m ²)		17.559
	Tipo de finca	Parcela con varios inmuebles (división horizontal)	
COEFICIENTE DE PARTICIPACION			0,11%
DESCRIPCIÓN DEL BIEN INMUEBLE			
	Código de Naturaleza del bien Inmueble	UR	
	Referencia Catastral	2576101YG0627N0560OQ	
	Uso	Suelo sin ed.f.	
		ED MERCADILLO - CABO PALOS 1 Es:3 Pl:-1 Pt:6D E/P/P/ 3/-1/6D 30370 CARTAGEN (CARTAGENA) (MURCIA)	
FINCA	Localización		
		ED MERCADILLO - CABO PALOS 1 CARTAGENA (CARTAGENA) (MURCIA)	
	Superficie construida (m ²)		12.687
	Superficie del suelo (m ²)		17.559
	Tipo de finca	Parcela con varios inmuebles (división horizontal)	
COEFICIENTE DE PARTICIPACION			0,11%
DESCRIPCIÓN DEL BIEN INMUEBLE			
	Código de Naturaleza del bien Inmueble	UR	
	Referencia Catastral	2576101YG0627N0561PW	
	Uso	Suelo sin ed.f.	



FIRMADO POR

JACINTO MARTINEZ MONCADA
JEFE DEL AREA DE URBANISMO
27/07/2021

El presente documento administrativo ha sido firmado electrónicamente de acuerdo con lo establecido en la Ley 59/2003 de 19 de diciembre, teniendo la misma validez que la firma manuscrita.
Código Seguro de Verificación: **UWLE3V4BXFFK2GHN**
Para verificar la integridad de este documento vaya a la dirección <http://urbanismo.cartagena.es/validador>



FINCA	Localización	ED MERCADILLO - CABO PALOS 1 Es:3 Pl:-1 Pl:10 E/P/P/P 3/-1/10D 30370 CARTAGENA (CARTAGENA) (MURCIA)	
	Localización	ED MERCADILLO - CABO PALOS 1 CARTAGENA (CARTAGENA) (MURCIA)	
	Superficie construida (m ²)		12.687
	Superficie del suelo (m ²)		17.559
	Tipo de finca	Parcela con varios inmuebles (división horizontal)	
COEFICIENTE DE PARTICIPACION			0,11%
DESCRIPCIÓN DEL BIEN INMUEBLE			
	Código de Naturaleza del bien Inmueble	UR	
	Referencia Catastral	2576101YG0627N0562AE	
	Uso	Suelo sin ed.f.	
	Localización	ED MERCADILLO - CABO PALOS 1 Es:3 Pl:-1 Pl:10D E/P/P/P 3/-1/10D 30370 CARTAGENA (CARTAGENA) (MURCIA)	
FINCA	Localización	ED MERCADILLO - CABO PALOS 1 CARTAGENA (CARTAGENA) (MURCIA)	
	Localización	ED MERCADILLO - CABO PALOS 1 CARTAGENA (CARTAGENA) (MURCIA)	
	Superficie construida (m ²)		12.687
	Superficie del suelo (m ²)		17.559
	Tipo de finca	Parcela con varios inmuebles (división horizontal)	
COEFICIENTE DE PARTICIPACION			0,11%
DESCRIPCIÓN DEL BIEN INMUEBLE			
	Código de Naturaleza del bien Inmueble	UR	
	Referencia Catastral	2576101YG0627N05635R	
	Uso	Suelo sin ed.f.	
	Localización	ED MERCADILLO - CABO PALOS 1 Es:3 Pl:-1 Pl:10D E/P/P/P 3/-1/10D 30370 CARTAGENA (CARTAGENA) (MURCIA)	
FINCA	Localización	ED MERCADILLO - CABO PALOS 1 CARTAGENA (CARTAGENA) (MURCIA)	
	Localización	ED MERCADILLO - CABO PALOS 1 CARTAGENA (CARTAGENA) (MURCIA)	
	Superficie construida (m ²)		12.687
	Superficie del suelo (m ²)		17.559
	Tipo de finca	Parcela con varios inmuebles (división horizontal)	
COEFICIENTE DE PARTICIPACION			0,11%
DESCRIPCIÓN DEL BIEN INMUEBLE			
	Código de Naturaleza del bien Inmueble	UR	
	Referencia Catastral	2576101YG0627N05640T	
	Uso	Suelo sin ed.f.	
	Localización	ED MERCADILLO - CABO PALOS 1 Es:3 Pl:-1 Pl:14D E/P/P/P 3/-1/14D 30370 CARTAGENA (CARTAGENA) (MURCIA)	
FINCA	Localización	ED MERCADILLO - CABO PALOS 1 CARTAGENA (CARTAGENA) (MURCIA)	
	Localización	ED MERCADILLO - CABO PALOS 1 CARTAGENA (CARTAGENA) (MURCIA)	
	Superficie construida (m ²)		12.687
	Superficie del suelo (m ²)		17.559
	Tipo de finca	Parcela con varios inmuebles (división horizontal)	
COEFICIENTE DE PARTICIPACION			0,11%
DESCRIPCIÓN DEL BIEN INMUEBLE			
	Código de Naturaleza del bien Inmueble	UR	
	Referencia Catastral	2576101YG0627N0565FY	
	Uso	Suelo sin ed.f.	
	Localización	ED MERCADILLO - CABO PALOS 1 Es:3 Pl:-1 Pl:16D E/P/P/P 3/-1/16D 30370 CARTAGENA (CARTAGENA) (MURCIA)	
FINCA	Localización	ED MERCADILLO - CABO PALOS 1 CARTAGENA (CARTAGENA) (MURCIA)	
	Localización	ED MERCADILLO - CABO PALOS 1 CARTAGENA (CARTAGENA) (MURCIA)	
	Superficie construida (m ²)		12.687
	Superficie del suelo (m ²)		17.559
	Tipo de finca	Parcela con varios inmuebles (división horizontal)	
COEFICIENTE DE PARTICIPACION			0,11%
DESCRIPCIÓN DEL BIEN INMUEBLE			
	Código de Naturaleza del bien Inmueble	UR	
	Referencia Catastral	2576101YG0627N0566GU	
	Uso	Suelo sin ed.f.	
	Localización	ED MERCADILLO - CABO PALOS 1 Es:3 Pl:-1 Pl:18D E/P/P/P 3/-1/18D 30370 CARTAGENA (CARTAGENA) (MURCIA)	
FINCA	Localización	ED MERCADILLO - CABO PALOS 1 CARTAGENA (CARTAGENA) (MURCIA)	
	Localización	ED MERCADILLO - CABO PALOS 1 CARTAGENA (CARTAGENA) (MURCIA)	
	Superficie construida (m ²)		12.687
	Superficie del suelo (m ²)		17.559
	Tipo de finca	Parcela con varios inmuebles (división horizontal)	
COEFICIENTE DE PARTICIPACION			0,11%
DESCRIPCIÓN DEL BIEN INMUEBLE			
	Código de Naturaleza del bien Inmueble	UR	
	Referencia Catastral	2576101YG0627N0567HI	
	Uso	Suelo sin ed.f.	
	Localización	ED MERCADILLO - CABO PALOS 1 Es:3 Pl:-1 Pl:20D E/P/P/P 3/-1/20D 30370 CARTAGENA (CARTAGENA) (MURCIA)	
FINCA	Localización	ED MERCADILLO - CABO PALOS 1 CARTAGENA (CARTAGENA) (MURCIA)	
	Localización	ED MERCADILLO - CABO PALOS 1 CARTAGENA (CARTAGENA) (MURCIA)	
	Superficie construida (m ²)		12.687
	Superficie del suelo (m ²)		17.559
	Tipo de finca	Parcela con varios inmuebles (división horizontal)	
COEFICIENTE DE PARTICIPACION			0,11%
DESCRIPCIÓN DEL BIEN INMUEBLE			
	Código de Naturaleza del bien Inmueble	UR	
	Referencia Catastral	2576101YG0627N0568IO	
	Uso	Suelo sin ed.f.	
	Localización	ED MERCADILLO - CABO PALOS 1 Es:3 Pl:-1 Pl:22D E/P/P/P 3/-1/22D 30370 CARTAGENA (CARTAGENA) (MURCIA)	
FINCA	Localización	ED MERCADILLO - CABO PALOS 1 CARTAGENA (CARTAGENA) (MURCIA)	
	Localización	ED MERCADILLO - CABO PALOS 1 CARTAGENA (CARTAGENA) (MURCIA)	
	Superficie construida (m ²)		12.687
	Superficie del suelo (m ²)		17.559
	Tipo de finca	Parcela con varios inmuebles (división horizontal)	

Firmado electrónicamente por:

- ANTONIO GARCIA MARIN - 29/09/2020 23:11:50
- ANTONIO GARCIA MARIN - 29/09/2020 23:12:41





FIRMADO POR

JACINTO MARTINEZ MONCADA
JEFE DEL AREA DE URBANISMO
27/07/2021

El presente documento administrativo ha sido firmado electrónicamente de acuerdo con lo establecido en la Ley 59/2003 de 19 de diciembre, teniendo la misma validez que la firma manuscrita.

Código Seguro de Verificación: **UWLE3V4BXFFK2GHN**

Para verificar la integridad de este documento vaya a la dirección <http://urbanismo.cartagena.es/validador>



Firmado electrónicamente por:

- ANTONIO GARCIA MARIN - 29/09/2020 23:11:50
- ANTONIO GARCIA MARIN - 29/09/2020 23:12:41




COEFICIENTE DE PARTICIPACION		0,11%
DESCRIPCIÓN DEL BIEN INMUEBLE		
	Código de Naturaleza del bien Inmueble	UR
	Referencia Catastral	2576101YG0627N0569KP
	Uso	Suelo sin ed.f.
	Localización	ED MERCADILLO - CABO PALOS 1 Es:3 Pl:-1 Pl:24D E/P/P/P 3J-1J/24D 3037U CARTAGENA (CARTAGENA) (MURCIA)
FINCA	Localización	ED MERCADILLO - CABO PALOS 1 CARTAGENA (CARTAGENA) (MURCIA)
	Superficie construida (m ²)	12.687
	Superficie del suelo (m ²)	17.559
	Tipo de finca	Parcela con varios inmuebles (división horizontal)
COEFICIENTE DE PARTICIPACION		0,11%
DESCRIPCIÓN DEL BIEN INMUEBLE		
	Código de Naturaleza del bien Inmueble	UR
	Referencia Catastral	2576101YG0627N0570HI
	Uso	Suelo sin ed.f.
	Localización	ED MERCADILLO - CABO PALOS 1 Es:3 Pl:-1 Pl:26D E/P/P/P 3J-1J/26D 3037U CARTAGENA (CARTAGENA) (MURCIA)
FINCA	Localización	ED MERCADILLO - CABO PALOS 1 CARTAGENA (CARTAGENA) (MURCIA)
	Superficie construida (m ²)	12.687
	Superficie del suelo (m ²)	17.559
	Tipo de finca	Parcela con varios inmuebles (división horizontal)
COEFICIENTE DE PARTICIPACION		0,11%
DESCRIPCIÓN DEL BIEN INMUEBLE		
	Código de Naturaleza del bien Inmueble	UR
	Referencia Catastral	2576101YG0627N0571JO
	Uso	Suelo sin ed.f.
	Localización	ED MERCADILLO - CABO PALOS 1 Es:3 Pl:-1 Pl:28D E/P/P/P 3J-1J/28D 3037U CARTAGENA (CARTAGENA) (MURCIA)
FINCA	Localización	ED MERCADILLO - CABO PALOS 1 CARTAGENA (CARTAGENA) (MURCIA)
	Superficie construida (m ²)	12.687
	Superficie del suelo (m ²)	17.559
	Tipo de finca	Parcela con varios inmuebles (división horizontal)
COEFICIENTE DE PARTICIPACION		0,11%
DESCRIPCIÓN DEL BIEN INMUEBLE		
	Código de Naturaleza del bien Inmueble	UR
	Referencia Catastral	2576101YG0627N0572KP
	Uso	Suelo sin ed.f.
	Localización	ED MERCADILLO - CABO PALOS 1 Es:3 Pl:-1 Pl:30D E/P/P/P 3J-1J/30D 3037U CARTAGENA (CARTAGENA) (MURCIA)
FINCA	Localización	ED MERCADILLO - CABO PALOS 1 CARTAGENA (CARTAGENA) (MURCIA)
	Superficie construida (m ²)	12.687
	Superficie del suelo (m ²)	17.559
	Tipo de finca	Parcela con varios inmuebles (división horizontal)
COEFICIENTE DE PARTICIPACION		0,11%
DESCRIPCIÓN DEL BIEN INMUEBLE		
	Código de Naturaleza del bien Inmueble	UR
	Referencia Catastral	2576101YG0627N0573LA
	Uso	Suelo sin ed.f.
	Localización	ED MERCADILLO - CABO PALOS 1 Es:3 Pl:-1 Pl:32D E/P/P/P 3J-1J/32D 3037U CARTAGENA (CARTAGENA) (MURCIA)
FINCA	Localización	ED MERCADILLO - CABO PALOS 1 CARTAGENA (CARTAGENA) (MURCIA)
	Superficie construida (m ²)	12.687
	Superficie del suelo (m ²)	17.559
	Tipo de finca	Parcela con varios inmuebles (división horizontal)
COEFICIENTE DE PARTICIPACION		0,11%
DESCRIPCIÓN DEL BIEN INMUEBLE		
	Código de Naturaleza del bien Inmueble	UR
	Referencia Catastral	2576101YG0627N0574BS
	Uso	Suelo sin ed.f.
	Localización	ED MERCADILLO - CABO PALOS 1 Es:3 Pl:-1 Pl:34D E/P/P/P 3J-1J/34D 3037U CARTAGENA (CARTAGENA) (MURCIA)
FINCA	Localización	ED MERCADILLO - CABO PALOS 1 CARTAGENA (CARTAGENA) (MURCIA)
	Superficie construida (m ²)	12.687
	Superficie del suelo (m ²)	17.559
	Tipo de finca	Parcela con varios inmuebles (división horizontal)
COEFICIENTE DE PARTICIPACION		0,11%
DESCRIPCIÓN DEL BIEN INMUEBLE		
	Código de Naturaleza del bien Inmueble	UR
	Referencia Catastral	2576101YG0627N0575ZD
	Uso	Suelo sin ed.f.
	Localización	ED MERCADILLO - CABO PALOS 1 Es:3 Pl:-1 Pl:36D E/P/P/P 3J-1J/36D 3037U CARTAGENA (CARTAGENA) (MURCIA)
FINCA	Localización	ED MERCADILLO - CABO PALOS 1 CARTAGENA (CARTAGENA) (MURCIA)
	Superficie construida (m ²)	12.687
	Superficie del suelo (m ²)	17.559
	Tipo de finca	Parcela con varios inmuebles (división horizontal)
COEFICIENTE DE PARTICIPACION		0,11%
DESCRIPCIÓN DEL BIEN INMUEBLE		
	Código de Naturaleza del bien Inmueble	UR
	Referencia Catastral	2576101YG0627N0576XF
	Uso	Suelo sin ed.f.



FIRMADO POR

JACINTO MARTINEZ MONCADA
JEFE DEL AREA DE URBANISMO
27/07/2021

El presente documento administrativo ha sido firmado electrónicamente de acuerdo con lo establecido en la Ley 59/2003 de 19 de diciembre, teniendo la misma validez que la firma manuscrita.
Código Seguro de Verificación: **UWLE3V4BXFFK2GHN**
Para verificar la integridad de este documento vaya a la dirección <http://urbanismo.cartagena.es/validador>



FINCA	Localización	ED MERCADILLO - CABO PALOS 1 ES:J PI:-1 PT:1D E/P/P/P 3/-1/1D 30370 CARTAGENA (CARTAGENA) (MURCIA)	
	Localización	ED MERCADILLO - CABO PALOS 1 CARTAGENA (CARTAGENA) (MURCIA)	
	Superficie construida (m ²)		12.687
	Superficie del suelo (m ²)		17.559
	Tipo de finca	Parcela con varios inmuebles (división horizontal)	
COEFICIENTE DE PARTICIPACION			0,11%
DESCRIPCIÓN DEL BIEN INMUEBLE	Código de Naturaleza del bien Inmueble	UR	
	Referencia Catastral	2576101YG0627N0577PG	
	Uso	Suelo sin ed.f.	
	Localización	ED MERCADILLO - CABO PALOS 1 ES:J PI:-1 PT:3D E/P/P/P 3/-1/3D 30370 CARTAGENA (CARTAGENA) (MURCIA)	
FINCA	Localización	ED MERCADILLO - CABO PALOS 1 CARTAGENA (CARTAGENA) (MURCIA)	
	Superficie construida (m ²)		12.687
	Superficie del suelo (m ²)		17.559
	Tipo de finca	Parcela con varios inmuebles (división horizontal)	
COEFICIENTE DE PARTICIPACION			0,11%
DESCRIPCIÓN DEL BIEN INMUEBLE	Código de Naturaleza del bien Inmueble	UR	
	Referencia Catastral	2576101YG0627N0578QH	
	Uso	Suelo sin ed.f.	
	Localización	ED MERCADILLO - CABO PALOS 1 ES:J PI:-1 PT:5D E/P/P/P 3/-1/5D 30370 CARTAGENA (CARTAGENA) (MURCIA)	
FINCA	Localización	ED MERCADILLO - CABO PALOS 1 CARTAGENA (CARTAGENA) (MURCIA)	
	Superficie construida (m ²)		12.687
	Superficie del suelo (m ²)		17.559
	Tipo de finca	Parcela con varios inmuebles (división horizontal)	
COEFICIENTE DE PARTICIPACION			0,11%
DESCRIPCIÓN DEL BIEN INMUEBLE	Código de Naturaleza del bien Inmueble	UR	
	Referencia Catastral	2576101YG0627N0579WJ	
	Uso	Suelo sin ed.f.	
	Localización	ED MERCADILLO - CABO PALOS 1 ES:J PI:-1 PT:7D E/P/P/P 3/-1/7D 30370 CARTAGENA (CARTAGENA) (MURCIA)	
FINCA	Localización	ED MERCADILLO - CABO PALOS 1 CARTAGENA (CARTAGENA) (MURCIA)	
	Superficie construida (m ²)		12.687
	Superficie del suelo (m ²)		17.559
	Tipo de finca	Parcela con varios inmuebles (división horizontal)	
COEFICIENTE DE PARTICIPACION			0,11%
DESCRIPCIÓN DEL BIEN INMUEBLE	Código de Naturaleza del bien Inmueble	UR	
	Referencia Catastral	2576101YG0627N0580MG	
	Uso	Suelo sin ed.f.	
	Localización	ED MERCADILLO - CABO PALOS 1 ES:J PI:-1 PT:9D E/P/P/P 3/-1/9D 30370 CARTAGENA (CARTAGENA) (MURCIA)	
FINCA	Localización	ED MERCADILLO - CABO PALOS 1 CARTAGENA (CARTAGENA) (MURCIA)	
	Superficie construida (m ²)		12.687
	Superficie del suelo (m ²)		17.559
	Tipo de finca	Parcela con varios inmuebles (división horizontal)	
COEFICIENTE DE PARTICIPACION			0,11%
DESCRIPCIÓN DEL BIEN INMUEBLE	Código de Naturaleza del bien Inmueble	UR	
	Referencia Catastral	2576101YG0627N0581QH	
	Uso	Suelo sin ed.f.	
	Localización	ED MERCADILLO - CABO PALOS 1 ES:J PI:-1 PT:11D E/P/P/P 3/-1/11D 30370 CARTAGENA (CARTAGENA) (MURCIA)	
FINCA	Localización	ED MERCADILLO - CABO PALOS 1 CARTAGENA (CARTAGENA) (MURCIA)	
	Superficie construida (m ²)		12.687
	Superficie del suelo (m ²)		17.559
	Tipo de finca	Parcela con varios inmuebles (división horizontal)	
COEFICIENTE DE PARTICIPACION			0,11%
DESCRIPCIÓN DEL BIEN INMUEBLE	Código de Naturaleza del bien Inmueble	UR	
	Referencia Catastral	2576101YG0627N0582WJ	
	Uso	Suelo sin ed.f.	
	Localización	ED MERCADILLO - CABO PALOS 1 ES:J PI:-1 PT:13D E/P/P/P 3/-1/13D 30370 CARTAGENA (CARTAGENA) (MURCIA)	
FINCA	Localización	ED MERCADILLO - CABO PALOS 1 CARTAGENA (CARTAGENA) (MURCIA)	
	Superficie construida (m ²)		12.687
	Superficie del suelo (m ²)		17.559
	Tipo de finca	Parcela con varios inmuebles (división horizontal)	
COEFICIENTE DE PARTICIPACION			0,11%
DESCRIPCIÓN DEL BIEN INMUEBLE	Código de Naturaleza del bien Inmueble	UR	
	Referencia Catastral	2576101YG0627N0583EK	
	Uso	Suelo sin ed.f.	
	Localización	ED MERCADILLO - CABO PALOS 1 ES:J PI:-1 PT:15D E/P/P/P 3/-1/15D 30370 CARTAGENA (CARTAGENA) (MURCIA)	
FINCA	Localización	ED MERCADILLO - CABO PALOS 1 CARTAGENA (CARTAGENA) (MURCIA)	
	Superficie construida (m ²)		12.687
	Superficie del suelo (m ²)		17.559
	Tipo de finca	Parcela con varios inmuebles (división horizontal)	

Firmado electrónicamente por:

- ANTONIO GARCIA MARIN - 29/09/2020 23:11:50
- ANTONIO GARCIA MARIN - 29/09/2020 23:12:41





FIRMADO POR

JACINTO MARTINEZ MONCADA
JEFE DEL AREA DE URBANISMO
27/07/2021

El presente documento administrativo ha sido firmado electrónicamente de acuerdo con lo establecido en la Ley 59/2003 de 19 de diciembre, teniendo la misma validez que la firma manuscrita.
Código Seguro de Verificación: **UWLE3V4BXFFK2GHN**
Para verificar la integridad de este documento vaya a la dirección <http://urbanismo.cartagena.es/validador>



COEFICIENTE DE PARTICIPACION			0,11%
DESCRIPCIÓN DEL BIEN INMUEBLE			
Código de Naturaleza del bien Inmueble	UR		
Referencia Catastral	2576101YG0627N0584RL		
Uso	Suelo sin ed.f.		
Localización	ED MERCADILLO - CABO PALOS 1 Es:3 Pl:-1 Pt:17D E/PP/P/ 3/-1/17D 30370 CARTAGENA (CARTAGENA) (MURCIA)		
FINCA			
Localización	ED MERCADILLO - CABO PALOS 1 CARTAGENA (CARTAGENA) (MURCIA)		
Superficie construida (m ²)	12.687		
Superficie del suelo (m ²)	17.559		
Tipo de finca	Parcela con varios inmuebles (división horizontal)		
COEFICIENTE DE PARTICIPACION			0,11%
DESCRIPCIÓN DEL BIEN INMUEBLE			
Código de Naturaleza del bien Inmueble	UR		
Referencia Catastral	2576101YG0627N0585TB		
Uso	Suelo sin ed.f.		
Localización	ED MERCADILLO - CABO PALOS 1 Es:3 Pl:-1 Pt:17D E/PP/P/ 3/-1/17D 30370 CARTAGENA (CARTAGENA) (MURCIA)		
FINCA			
Localización	ED MERCADILLO - CABO PALOS 1 CARTAGENA (CARTAGENA) (MURCIA)		
Superficie construida (m ²)	12.687		
Superficie del suelo (m ²)	17.559		
Tipo de finca	Parcela con varios inmuebles (división horizontal)		
COEFICIENTE DE PARTICIPACION			0,11%
DESCRIPCIÓN DEL BIEN INMUEBLE			
Código de Naturaleza del bien Inmueble	UR		
Referencia Catastral	2576101YG0627N0586YZ		
Uso	Suelo sin ed.f.		
Localización	ED MERCADILLO - CABO PALOS 1 Es:3 Pl:-1 Pt:21D E/PP/P/ 3/-1/21D 30370 CARTAGENA (CARTAGENA) (MURCIA)		
FINCA			
Localización	ED MERCADILLO - CABO PALOS 1 CARTAGENA (CARTAGENA) (MURCIA)		
Superficie construida (m ²)	12.687		
Superficie del suelo (m ²)	17.559		
Tipo de finca	Parcela con varios inmuebles (división horizontal)		
COEFICIENTE DE PARTICIPACION			0,11%
DESCRIPCIÓN DEL BIEN INMUEBLE			
Código de Naturaleza del bien Inmueble	UR		
Referencia Catastral	2576101YG0627N0587UX		
Uso	Suelo sin ed.f.		
Localización	ED MERCADILLO - CABO PALOS 1 Es:3 Pl:-1 Pt:23D E/PP/P/ 3/-1/23D 30370 CARTAGENA (CARTAGENA) (MURCIA)		
FINCA			
Localización	ED MERCADILLO - CABO PALOS 1 CARTAGENA (CARTAGENA) (MURCIA)		
Superficie construida (m ²)	12.687		
Superficie del suelo (m ²)	17.559		
Tipo de finca	Parcela con varios inmuebles (división horizontal)		
COEFICIENTE DE PARTICIPACION			0,11%
DESCRIPCIÓN DEL BIEN INMUEBLE			
Código de Naturaleza del bien Inmueble	UR		
Referencia Catastral	2576101YG0627N0588IM		
Uso	Suelo sin ed.f.		
Localización	ED MERCADILLO - CABO PALOS 1 Es:3 Pl:-1 Pt:25D E/PP/P/ 3/-1/25D 30370 CARTAGENA (CARTAGENA) (MURCIA)		
FINCA			
Localización	ED MERCADILLO - CABO PALOS 1 CARTAGENA (CARTAGENA) (MURCIA)		
Superficie construida (m ²)	12.687		
Superficie del suelo (m ²)	17.559		
Tipo de finca	Parcela con varios inmuebles (división horizontal)		
COEFICIENTE DE PARTICIPACION			0,11%
DESCRIPCIÓN DEL BIEN INMUEBLE			
Código de Naturaleza del bien Inmueble	UR		
Referencia Catastral	2576101YG0627N0589OQ		
Uso	Suelo sin ed.f.		
Localización	ED MERCADILLO - CABO PALOS 1 Es:3 Pl:-1 Pt:27D E/PP/P/ 3/-1/27D 30370 CARTAGENA (CARTAGENA) (MURCIA)		
FINCA			
Localización	ED MERCADILLO - CABO PALOS 1 CARTAGENA (CARTAGENA) (MURCIA)		
Superficie construida (m ²)	12.687		
Superficie del suelo (m ²)	17.559		
Tipo de finca	Parcela con varios inmuebles (división horizontal)		
COEFICIENTE DE PARTICIPACION			0,11%
DESCRIPCIÓN DEL BIEN INMUEBLE			
Código de Naturaleza del bien Inmueble	UR		
Referencia Catastral	2576101YG0627N0590UX		
Uso	Suelo sin ed.f.		
Localización	ED MERCADILLO - CABO PALOS 1 Es:3 Pl:-1 Pt:29D E/PP/P/ 3/-1/29D 30370 CARTAGENA (CARTAGENA) (MURCIA)		
FINCA			
Localización	ED MERCADILLO - CABO PALOS 1 CARTAGENA (CARTAGENA) (MURCIA)		
Superficie construida (m ²)	12.687		
Superficie del suelo (m ²)	17.559		
Tipo de finca	Parcela con varios inmuebles (división horizontal)		
COEFICIENTE DE PARTICIPACION			0,11%
DESCRIPCIÓN DEL BIEN INMUEBLE			
Código de Naturaleza del bien Inmueble	UR		
Referencia Catastral	2576101YG0627N0591IM		
Uso	Suelo sin ed.f.		

Firmado electrónicamente por:

- ANTONIO GARCIA MARIN - 29/09/2020 23:11:50
- ANTONIO GARCIA MARIN - 29/09/2020 23:12:41






FIRMADO POR

JACINTO MARTINEZ MONCADA
JEFE DEL AREA DE URBANISMO
27/07/2021

El presente documento administrativo ha sido firmado electrónicamente de acuerdo con lo establecido en la Ley 59/2003 de 19 de diciembre, teniendo la misma validez que la firma manuscrita.
Código Seguro de Verificación: **UWLE3V4BXFFK2GHN**
Para verificar la integridad de este documento vaya a la dirección <http://urbanismo.cartagena.es/validador>



Firmado electrónicamente por:
- ANTONIO GARCIA MARIN - 29/09/2020 23:11:50
- ANTONIO GARCIA MARIN - 29/09/2020 23:12:41

FINCA	Localización	ED MERLADILLO - CABO PALOS 1 ES:J PI:-1 PI:3JD E/P/P/ 3/-1/3JD 30370 CARTAGENA (CARTAGENA) (MURCIA)	
	Localización	ED MERCADILLO - CABO PALOS 1 CARTAGENA (CARTAGENA) (MURCIA)	
	Superficie construida (m ²)		12.687
	Superficie del suelo (m ²)		17.559
	Tipo de finca	Parcela con varios inmuebles (división horizontal)	
COEFICIENTE DE PARTICIPACION			0,11%
DESCRIPCIÓN DEL BIEN INMUEBLE	Código de Naturaleza del bien Inmueble	UR	
	Referencia Catastral	2576101YG0627N05920Q	
	Uso	Suelo sin ed.f.	
	Localización	ED MERLADILLO - CABO PALOS 1 ES:J PI:-1 PI:3JD E/P/P/ 3/-1/3JD 30370 CARTAGENA (CARTAGENA) (MURCIA)	
FINCA	Localización	ED MERCADILLO - CABO PALOS 1 CARTAGENA (CARTAGENA) (MURCIA)	
	Superficie construida (m ²)		12.687
	Superficie del suelo (m ²)		17.559
	Tipo de finca	Parcela con varios inmuebles (división horizontal)	
COEFICIENTE DE PARTICIPACION			0,11%
DESCRIPCIÓN DEL BIEN INMUEBLE	Código de Naturaleza del bien Inmueble	UR	
	Referencia Catastral	2576101YG0627N0593PW	
	Uso	Suelo sin ed.f.	
	Localización	ED MERLADILLO - CABO PALOS 1 ES:J PI:-1 PI:3JD E/P/P/ 3/-1/3JD 30370 CARTAGENA (CARTAGENA) (MURCIA)	
FINCA	Localización	ED MERCADILLO - CABO PALOS 1 CARTAGENA (CARTAGENA) (MURCIA)	
	Superficie construida (m ²)		12.687
	Superficie del suelo (m ²)		17.559
	Tipo de finca	Parcela con varios inmuebles (división horizontal)	
COEFICIENTE DE PARTICIPACION			0,11%
DESCRIPCIÓN DEL BIEN INMUEBLE	Código de Naturaleza del bien Inmueble	UR	
	Referencia Catastral	2576101YG0627N0594AE	
	Uso	Suelo sin ed.f.	
	Localización	ED MERLADILLO - CABO PALOS 1 ES:J PI:-1 PI:1E E/P/P/ 3/-1/1E 30370 CARTAGENA (CARTAGENA) (MURCIA)	
FINCA	Localización	ED MERCADILLO - CABO PALOS 1 CARTAGENA (CARTAGENA) (MURCIA)	
	Superficie construida (m ²)		12.687
	Superficie del suelo (m ²)		17.559
	Tipo de finca	Parcela con varios inmuebles (división horizontal)	
COEFICIENTE DE PARTICIPACION			0,11%
DESCRIPCIÓN DEL BIEN INMUEBLE	Código de Naturaleza del bien Inmueble	UR	
	Referencia Catastral	2576101YG0627N0595SR	
	Uso	Suelo sin ed.f.	
	Localización	ED MERLADILLO - CABO PALOS 1 ES:J PI:-1 PI:2E E/P/P/ 3/-1/2E 30370 CARTAGENA (CARTAGENA) (MURCIA)	
FINCA	Localización	ED MERCADILLO - CABO PALOS 1 CARTAGENA (CARTAGENA) (MURCIA)	
	Superficie construida (m ²)		12.687
	Superficie del suelo (m ²)		17.559
	Tipo de finca	Parcela con varios inmuebles (división horizontal)	
COEFICIENTE DE PARTICIPACION			0,11%
DESCRIPCIÓN DEL BIEN INMUEBLE	Código de Naturaleza del bien Inmueble	UR	
	Referencia Catastral	2576101YG0627N05960T	
	Uso	Suelo sin ed.f.	
	Localización	ED MERLADILLO - CABO PALOS 1 ES:J PI:-1 PI:3E E/P/P/ 3/-1/3E 30370 CARTAGENA (CARTAGENA) (MURCIA)	
FINCA	Localización	ED MERCADILLO - CABO PALOS 1 CARTAGENA (CARTAGENA) (MURCIA)	
	Superficie construida (m ²)		12.687
	Superficie del suelo (m ²)		17.559
	Tipo de finca	Parcela con varios inmuebles (división horizontal)	
COEFICIENTE DE PARTICIPACION			0,11%
DESCRIPCIÓN DEL BIEN INMUEBLE	Código de Naturaleza del bien Inmueble	UR	
	Referencia Catastral	2576101YG0627N0597FY	
	Uso	Suelo sin ed.f.	
	Localización	ED MERLADILLO - CABO PALOS 1 ES:J PI:-1 PI:4E E/P/P/ 3/-1/4E 30370 CARTAGENA (CARTAGENA) (MURCIA)	
FINCA	Localización	ED MERCADILLO - CABO PALOS 1 CARTAGENA (CARTAGENA) (MURCIA)	
	Superficie construida (m ²)		12.687
	Superficie del suelo (m ²)		17.559
	Tipo de finca	Parcela con varios inmuebles (división horizontal)	
COEFICIENTE DE PARTICIPACION			0,11%
DESCRIPCIÓN DEL BIEN INMUEBLE	Código de Naturaleza del bien Inmueble	UR	
	Referencia Catastral	2576101YG0627N0598GU	
	Uso	Suelo sin ed.f.	
	Localización	ED MERLADILLO - CABO PALOS 1 ES:J PI:-1 PI:5E E/P/P/ 3/-1/5E 30370 CARTAGENA (CARTAGENA) (MURCIA)	
FINCA	Localización	ED MERCADILLO - CABO PALOS 1 CARTAGENA (CARTAGENA) (MURCIA)	
	Superficie construida (m ²)		12.687
	Superficie del suelo (m ²)		17.559
	Tipo de finca	Parcela con varios inmuebles (división horizontal)	




FIRMADO POR

JACINTO MARTINEZ MONCADA
JEFE DEL AREA DE URBANISMO
27/07/2021

El presente documento administrativo ha sido firmado electrónicamente de acuerdo con lo establecido en la Ley 59/2003 de 19 de diciembre, teniendo la misma validez que la firma manuscrita.

Código Seguro de Verificación: **UWLE3V4BXFFK2GHN**

Para verificar la integridad de este documento vaya a la dirección <http://urbanismo.cartagena.es/validador>



Firmado electrónicamente por:

- ANTONIO GARCIA MARIN - 29/09/2020 23:11:50
- ANTONIO GARCIA MARIN - 29/09/2020 23:12:41

COEFICIENTE DE PARTICIPACION		0,11%
DESCRIPCIÓN DEL BIEN INMUEBLE	Código de Naturaleza del bien Inmueble Referencia Catastral Uso Localización	UR 2576101YG0627N0599H Suelo sin ed.f. ED MERCADILLO - CABO PALOS 1 ES:J PI:-1 PT:6E E/P/P/P 3I-1/1/E 30370 CARTAGENA (CARTAGENA) (MURCIA)
FINCA	Localización Superficie construida (m ²) Superficie del suelo (m ²) Tipo de finca	ED MERCADILLO - CABO PALOS 1 CARTAGENA (CARTAGENA) (MURCIA) 12.687 17.559 Parcela con varios inmuebles (división horizontal)
COEFICIENTE DE PARTICIPACION		0,11%
DESCRIPCIÓN DEL BIEN INMUEBLE	Código de Naturaleza del bien Inmueble Referencia Catastral Uso Localización	UR 2576101YG0627N0600H Suelo sin ed.f. ED MERCADILLO - CABO PALOS 1 ES:J PI:-1 PT:7E E/P/P/P 3I-1/1/E 30370 CARTAGENA (CARTAGENA) (MURCIA)
FINCA	Localización Superficie construida (m ²) Superficie del suelo (m ²) Tipo de finca	ED MERCADILLO - CABO PALOS 1 CARTAGENA (CARTAGENA) (MURCIA) 12.687 17.559 Parcela con varios inmuebles (división horizontal)
COEFICIENTE DE PARTICIPACION		0,11%
DESCRIPCIÓN DEL BIEN INMUEBLE	Código de Naturaleza del bien Inmueble Referencia Catastral Uso Localización	UR 2576101YG0627N0601J Suelo sin ed.f. ED MERCADILLO - CABO PALOS 1 ES:J PI:-1 PT:8E E/P/P/P 3I-1/1/E 30370 CARTAGENA (CARTAGENA) (MURCIA)
FINCA	Localización Superficie construida (m ²) Superficie del suelo (m ²) Tipo de finca	ED MERCADILLO - CABO PALOS 1 CARTAGENA (CARTAGENA) (MURCIA) 12.687 17.559 Parcela con varios inmuebles (división horizontal)
COEFICIENTE DE PARTICIPACION		0,11%
DESCRIPCIÓN DEL BIEN INMUEBLE	Código de Naturaleza del bien Inmueble Referencia Catastral Uso Localización	UR 2576101YG0627N0602K Suelo sin ed.f. ED MERCADILLO - CABO PALOS 1 ES:J PI:-1 PT:9E E/P/P/P 3I-1/1/E 30370 CARTAGENA (CARTAGENA) (MURCIA)
FINCA	Localización Superficie construida (m ²) Superficie del suelo (m ²) Tipo de finca	ED MERCADILLO - CABO PALOS 1 CARTAGENA (CARTAGENA) (MURCIA) 12.687 17.559 Parcela con varios inmuebles (división horizontal)
COEFICIENTE DE PARTICIPACION		0,11%
DESCRIPCIÓN DEL BIEN INMUEBLE	Código de Naturaleza del bien Inmueble Referencia Catastral Uso Localización	UR 2576101YG0627N0603L Suelo sin ed.f. ED MERCADILLO - CABO PALOS 1 ES:J PI:-1 PT:10E E/P/P/P 3I-1/1/E 30370 CARTAGENA (CARTAGENA) (MURCIA)
FINCA	Localización Superficie construida (m ²) Superficie del suelo (m ²) Tipo de finca	ED MERCADILLO - CABO PALOS 1 CARTAGENA (CARTAGENA) (MURCIA) 12.687 17.559 Parcela con varios inmuebles (división horizontal)
COEFICIENTE DE PARTICIPACION		0,11%
DESCRIPCIÓN DEL BIEN INMUEBLE	Código de Naturaleza del bien Inmueble Referencia Catastral Uso Localización	UR 2576101YG0627N0604B Suelo sin ed.f. ED MERCADILLO - CABO PALOS 1 ES:J PI:-1 PT:11E E/P/P/P 3I-1/1/E 30370 CARTAGENA (CARTAGENA) (MURCIA)
FINCA	Localización Superficie construida (m ²) Superficie del suelo (m ²) Tipo de finca	ED MERCADILLO - CABO PALOS 1 CARTAGENA (CARTAGENA) (MURCIA) 12.687 17.559 Parcela con varios inmuebles (división horizontal)
COEFICIENTE DE PARTICIPACION		0,11%
DESCRIPCIÓN DEL BIEN INMUEBLE	Código de Naturaleza del bien Inmueble Referencia Catastral Uso Localización	UR 2576101YG0627N0605D Suelo sin ed.f. ED MERCADILLO - CABO PALOS 1 ES:J PI:-1 PT:12E E/P/P/P 3I-1/1/E 30370 CARTAGENA (CARTAGENA) (MURCIA)
FINCA	Localización Superficie construida (m ²) Superficie del suelo (m ²) Tipo de finca	ED MERCADILLO - CABO PALOS 1 CARTAGENA (CARTAGENA) (MURCIA) 12.687 17.559 Parcela con varios inmuebles (división horizontal)
COEFICIENTE DE PARTICIPACION		0,11%
DESCRIPCIÓN DEL BIEN INMUEBLE	Código de Naturaleza del bien Inmueble Referencia Catastral Uso	UR 2576101YG0627N0606X Suelo sin ed.f.






FIRMADO POR

JACINTO MARTINEZ MONCADA
JEFE DEL AREA DE URBANISMO
27/07/2021

El presente documento administrativo ha sido firmado electrónicamente de acuerdo con lo establecido en la Ley 59/2003 de 19 de diciembre, teniendo la misma validez que la firma manuscrita.

Código Seguro de Verificación: **UWLE3V4BXFFK2GHN**

Para verificar la integridad de este documento vaya a la dirección <http://urbanismo.cartagena.es/validador>



Firmado electrónicamente por:

- ANTONIO GARCIA MARIN - 29/09/2020 23:11:50
- ANTONIO GARCIA MARIN - 29/09/2020 23:12:41

AYUNTAMIENTO DE CARTAGENA

Código Seguro de Verificación: H2AA CFJC HKTW MDE7 DXRJ

Programa de Actuación UA 4 CP 2 para exposición pública. - SEFYCU 1936890

La comprobación de la autenticidad de este documento y otra información está disponible en <https://cartagena.sedipualba.es/>



FINCA	Localización	ED MERCADILLO - CABO PALOS 1 ES:J PI:-1 PL:1E E/P/P/P 3J-1/1E 3037U CARTAGEN (CARTAGENA) (MURCIA)	
	Localización	ED MERCADILLO - CABO PALOS 1 CARTAGENA (CARTAGENA) (MURCIA)	
	Superficie construida (m ²)		12.687
	Superficie del suelo (m ²)		17.559
	Tipo de finca	Parcela con varios inmuebles (división horizontal)	
COEFICIENTE DE PARTICIPACION			0,11%
DESCRIPCIÓN DEL BIEN INMUEBLE	Código de Naturaleza del bien Inmueble	UR	
	Referencia Catastral	2576101YG0627N0607MG	
	Uso	Suelo sin ed.f.	
	Localización	ED MERCADILLO - CABO PALOS 1 ES:J PI:-1 PL:1E E/P/P/P 3J-1/1E 3037U CARTAGEN (CARTAGENA) (MURCIA)	
FINCA	Localización	ED MERCADILLO - CABO PALOS 1 CARTAGENA (CARTAGENA) (MURCIA)	
	Localización	ED MERCADILLO - CABO PALOS 1 CARTAGENA (CARTAGENA) (MURCIA)	
	Superficie construida (m ²)		12.687
	Superficie del suelo (m ²)		17.559
	Tipo de finca	Parcela con varios inmuebles (división horizontal)	
COEFICIENTE DE PARTICIPACION			0,11%
DESCRIPCIÓN DEL BIEN INMUEBLE	Código de Naturaleza del bien Inmueble	UR	
	Referencia Catastral	2576101YG0627N0608QH	
	Uso	Suelo sin ed.f.	
	Localización	ED MERCADILLO - CABO PALOS 1 ES:J PI:-1 PL:1E E/P/P/P 3J-1/1E 3037U CARTAGEN (CARTAGENA) (MURCIA)	
FINCA	Localización	ED MERCADILLO - CABO PALOS 1 CARTAGENA (CARTAGENA) (MURCIA)	
	Localización	ED MERCADILLO - CABO PALOS 1 CARTAGENA (CARTAGENA) (MURCIA)	
	Superficie construida (m ²)		12.687
	Superficie del suelo (m ²)		17.559
	Tipo de finca	Parcela con varios inmuebles (división horizontal)	
COEFICIENTE DE PARTICIPACION			0,11%
DESCRIPCIÓN DEL BIEN INMUEBLE	Código de Naturaleza del bien Inmueble	UR	
	Referencia Catastral	2576101YG0627N0609WJ	
	Uso	Suelo sin ed.f.	
	Localización	ED MERCADILLO - CABO PALOS 1 ES:J PI:-1 PL:1E E/P/P/P 3J-1/1E 3037U CARTAGEN (CARTAGENA) (MURCIA)	
FINCA	Localización	ED MERCADILLO - CABO PALOS 1 CARTAGENA (CARTAGENA) (MURCIA)	
	Localización	ED MERCADILLO - CABO PALOS 1 CARTAGENA (CARTAGENA) (MURCIA)	
	Superficie construida (m ²)		12.687
	Superficie del suelo (m ²)		17.559
	Tipo de finca	Parcela con varios inmuebles (división horizontal)	
COEFICIENTE DE PARTICIPACION			0,11%
DESCRIPCIÓN DEL BIEN INMUEBLE	Código de Naturaleza del bien Inmueble	UR	
	Referencia Catastral	2576101YG0627N0610MG	
	Uso	Suelo sin ed.f.	
	Localización	ED MERCADILLO - CABO PALOS 1 ES:J PI:-1 PL:1E E/P/P/P 3J-1/1E 3037U CARTAGEN (CARTAGENA) (MURCIA)	
FINCA	Localización	ED MERCADILLO - CABO PALOS 1 CARTAGENA (CARTAGENA) (MURCIA)	
	Localización	ED MERCADILLO - CABO PALOS 1 CARTAGENA (CARTAGENA) (MURCIA)	
	Superficie construida (m ²)		12.687
	Superficie del suelo (m ²)		17.559
	Tipo de finca	Parcela con varios inmuebles (división horizontal)	
COEFICIENTE DE PARTICIPACION			0,11%
DESCRIPCIÓN DEL BIEN INMUEBLE	Código de Naturaleza del bien Inmueble	UR	
	Referencia Catastral	2576101YG0627N0611QH	
	Uso	Suelo sin ed.f.	
	Localización	ED MERCADILLO - CABO PALOS 1 ES:J PI:-1 PL:1E E/P/P/P 3J-1/1E 3037U CARTAGEN (CARTAGENA) (MURCIA)	
FINCA	Localización	ED MERCADILLO - CABO PALOS 1 CARTAGENA (CARTAGENA) (MURCIA)	
	Localización	ED MERCADILLO - CABO PALOS 1 CARTAGENA (CARTAGENA) (MURCIA)	
	Superficie construida (m ²)		12.687
	Superficie del suelo (m ²)		17.559
	Tipo de finca	Parcela con varios inmuebles (división horizontal)	
COEFICIENTE DE PARTICIPACION			0,15%
DESCRIPCIÓN DEL BIEN INMUEBLE	Código de Naturaleza del bien Inmueble	UR	
	Referencia Catastral	2576101YG0627N0612WJ	
	Uso	Suelo sin ed.f.	
	Localización	ED MERCADILLO - CABO PALOS 1 ES:J PI:00 PL:1A E/P/P/P 3J/00/1A 3037U CARTAGEN (CARTAGENA) (MURCIA)	
FINCA	Localización	ED MERCADILLO - CABO PALOS 1 CARTAGENA (CARTAGENA) (MURCIA)	
	Localización	ED MERCADILLO - CABO PALOS 1 CARTAGENA (CARTAGENA) (MURCIA)	
	Superficie construida (m ²)		12.687
	Superficie del suelo (m ²)		17.559
	Tipo de finca	Parcela con varios inmuebles (división horizontal)	
COEFICIENTE DE PARTICIPACION			0,15%
DESCRIPCIÓN DEL BIEN INMUEBLE	Código de Naturaleza del bien Inmueble	UR	
	Referencia Catastral	2576101YG0627N0613EK	
	Uso	Suelo sin ed.f.	
	Localización	ED MERCADILLO - CABO PALOS 1 ES:J PI:00 PL:1A E/P/P/P 3J/00/1A 3037U CARTAGEN (CARTAGENA) (MURCIA)	
FINCA	Localización	ED MERCADILLO - CABO PALOS 1 CARTAGENA (CARTAGENA) (MURCIA)	
	Localización	ED MERCADILLO - CABO PALOS 1 CARTAGENA (CARTAGENA) (MURCIA)	
	Superficie construida (m ²)		12.687
	Superficie del suelo (m ²)		17.559
	Tipo de finca	Parcela con varios inmuebles (división horizontal)	



FIRMADO POR

JACINTO MARTINEZ MONCADA
JEFE DEL AREA DE URBANISMO
27/07/2021

El presente documento administrativo ha sido firmado electrónicamente de acuerdo con lo establecido en la Ley 59/2003 de 19 de diciembre, teniendo la misma validez que la firma manuscrita.

Código Seguro de Verificación: **UWLE3V4BXFFK2GHN**

Para verificar la integridad de este documento vaya a la dirección <http://urbanismo.cartagena.es/validador>



Firmado electrónicamente por:

- ANTONIO GARCIA MARIN - 29/09/2020 23:11:50
- ANTONIO GARCIA MARIN - 29/09/2020 23:12:41

COEFICIENTE DE PARTICIPACION			0,15%
DESCRIPCIÓN DEL BIEN INMUEBLE	Código de Naturaleza del bien Inmueble Referencia Catastral Uso Localización	UR 2576101YG0627N0614RL Suelo sin ed.f. ED MERCADILLO - CABO PALOS 1 Es:3 Pl:00 Pl:3A E/PPV/ 3/00/3A 30370 CARTAGENA (CARTAGENA) (MURCIA)	
FINCA	Localización Superficie construida (m ²) Superficie del suelo (m ²) Tipo de finca	ED MERCADILLO - CABO PALOS 1 CARTAGENA (CARTAGENA) (MURCIA) Parcela con varios inmuebles (división horizontal)	12.687 17.559
COEFICIENTE DE PARTICIPACION			0,15%
DESCRIPCIÓN DEL BIEN INMUEBLE	Código de Naturaleza del bien Inmueble Referencia Catastral Uso Localización	UR 2576101YG0627N0615TB Suelo sin ed.f. ED MERCADILLO - CABO PALOS 1 Es:3 Pl:00 Pl:3A E/PPV/ 3/00/3A 30370 CARTAGENA (CARTAGENA) (MURCIA)	
FINCA	Localización Superficie construida (m ²) Superficie del suelo (m ²) Tipo de finca	ED MERCADILLO - CABO PALOS 1 CARTAGENA (CARTAGENA) (MURCIA) Parcela con varios inmuebles (división horizontal)	12.687 17.559
COEFICIENTE DE PARTICIPACION			0,15%
DESCRIPCIÓN DEL BIEN INMUEBLE	Código de Naturaleza del bien Inmueble Referencia Catastral Uso Localización	UR 2576101YG0627N0616VZ Suelo sin ed.f. ED MERCADILLO - CABO PALOS 1 Es:3 Pl:00 Pl:3A E/PPV/ 3/00/3A 30370 CARTAGENA (CARTAGENA) (MURCIA)	
FINCA	Localización Superficie construida (m ²) Superficie del suelo (m ²) Tipo de finca	ED MERCADILLO - CABO PALOS 1 CARTAGENA (CARTAGENA) (MURCIA) Parcela con varios inmuebles (división horizontal)	12.687 17.559
COEFICIENTE DE PARTICIPACION			0,15%
DESCRIPCIÓN DEL BIEN INMUEBLE	Código de Naturaleza del bien Inmueble Referencia Catastral Uso Localización	UR 2576101YG0627N0617UX Suelo sin ed.f. ED MERCADILLO - CABO PALOS 1 Es:3 Pl:00 Pl:3A E/PPV/ 3/00/3A 30370 CARTAGENA (CARTAGENA) (MURCIA)	
FINCA	Localización Superficie construida (m ²) Superficie del suelo (m ²) Tipo de finca	ED MERCADILLO - CABO PALOS 1 CARTAGENA (CARTAGENA) (MURCIA) Parcela con varios inmuebles (división horizontal)	12.687 17.559
COEFICIENTE DE PARTICIPACION			0,15%
DESCRIPCIÓN DEL BIEN INMUEBLE	Código de Naturaleza del bien Inmueble Referencia Catastral Uso Localización	UR 2576101YG0627N0618IM Suelo sin ed.f. ED MERCADILLO - CABO PALOS 1 Es:3 Pl:00 Pl:3A E/PPV/ 3/00/3A 30370 CARTAGENA (CARTAGENA) (MURCIA)	
FINCA	Localización Superficie construida (m ²) Superficie del suelo (m ²) Tipo de finca	ED MERCADILLO - CABO PALOS 1 CARTAGENA (CARTAGENA) (MURCIA) Parcela con varios inmuebles (división horizontal)	12.687 17.559
COEFICIENTE DE PARTICIPACION			0,15%
DESCRIPCIÓN DEL BIEN INMUEBLE	Código de Naturaleza del bien Inmueble Referencia Catastral Uso Localización	UR 2576101YG0627N0619OQ Suelo sin ed.f. ED MERCADILLO - CABO PALOS 1 Es:3 Pl:00 Pl:3A E/PPV/ 3/00/3A 30370 CARTAGENA (CARTAGENA) (MURCIA)	
FINCA	Localización Superficie construida (m ²) Superficie del suelo (m ²) Tipo de finca	ED MERCADILLO - CABO PALOS 1 CARTAGENA (CARTAGENA) (MURCIA) Parcela con varios inmuebles (división horizontal)	12.687 17.559
COEFICIENTE DE PARTICIPACION			0,15%
DESCRIPCIÓN DEL BIEN INMUEBLE	Código de Naturaleza del bien Inmueble Referencia Catastral Uso Localización	UR 2576101YG0627N0620UX Suelo sin ed.f. ED MERCADILLO - CABO PALOS 1 Es:3 Pl:00 Pl:3A E/PPV/ 3/00/3A 30370 CARTAGENA (CARTAGENA) (MURCIA)	
FINCA	Localización Superficie construida (m ²) Superficie del suelo (m ²) Tipo de finca	ED MERCADILLO - CABO PALOS 1 CARTAGENA (CARTAGENA) (MURCIA) Parcela con varios inmuebles (división horizontal)	12.687 17.559
COEFICIENTE DE PARTICIPACION			0,15%
DESCRIPCIÓN DEL BIEN INMUEBLE	Código de Naturaleza del bien Inmueble Referencia Catastral Uso	UR 2576101YG0627N0621IM Suelo sin ed.f.	






FIRMADO POR

JACINTO MARTINEZ MONCADA
JEFE DEL AREA DE URBANISMO
27/07/2021

El presente documento administrativo ha sido firmado electrónicamente de acuerdo con lo establecido en la Ley 59/2003 de 19 de diciembre, teniendo la misma validez que la firma manuscrita.

Código Seguro de Verificación: **UWLE3V4BXFFK2GHN**

Para verificar la integridad de este documento vaya a la dirección <http://urbanismo.cartagena.es/validador>



Firmado electrónicamente por:

- ANTONIO GARCIA MARIN - 29/09/2020 23:11:50
- ANTONIO GARCIA MARIN - 29/09/2020 23:12:41

AYUNTAMIENTO DE CARTAGENA

Código Seguro de Verificación: H2AA CFJC HKTW MDE7 DXRJ

Programa de Actuación UA 4 CP 2 para exposición pública. - SEFYCU 1936890

La comprobación de la autenticidad de este documento y otra información está disponible en <https://cartagena.sedipualba.es/>



FINCA	Localización	ED MERCADILLO - CABO PALOS 1 ES:J PI:00 PT:10A E/P/P/P 3/U/10A 30370 CARTAGEN (CARTAGENA) (MURCIA)	
	Localización	ED MERCADILLO - CABO PALOS 1 CARTAGENA (CARTAGENA) (MURCIA)	
	Superficie construida (m ²)		12.687
	Superficie del suelo (m ²)		17.559
	Tipo de finca	Parcela con varios inmuebles (división horizontal)	
COEFICIENTE DE PARTICIPACION			0,15%
DESCRIPCIÓN DEL BIEN INMUEBLE	Código de Naturaleza del bien Inmueble	UR	
	Referencia Catastral	2576101YG0627N06220Q	
	Uso	Suelo sin edif.	
	Localización	ED MERCADILLO - CABO PALOS 1 ES:J PI:00 PT:11A E/P/P/P 3/U/11A 30370 CARTAGEN (CARTAGENA) (MURCIA)	
FINCA	Localización	ED MERCADILLO - CABO PALOS 1 CARTAGENA (CARTAGENA) (MURCIA)	
	Superficie construida (m ²)		12.687
	Superficie del suelo (m ²)		17.559
	Tipo de finca	Parcela con varios inmuebles (división horizontal)	
COEFICIENTE DE PARTICIPACION			0,15%
DESCRIPCIÓN DEL BIEN INMUEBLE	Código de Naturaleza del bien Inmueble	UR	
	Referencia Catastral	2576101YG0627N0623PW	
	Uso	Suelo sin edif.	
	Localización	ED MERCADILLO - CABO PALOS 1 ES:J PI:00 PT:12A E/P/P/P 3/U/12A 30370 CARTAGEN (CARTAGENA) (MURCIA)	
FINCA	Localización	ED MERCADILLO - CABO PALOS 1 CARTAGENA (CARTAGENA) (MURCIA)	
	Superficie construida (m ²)		12.687
	Superficie del suelo (m ²)		17.559
	Tipo de finca	Parcela con varios inmuebles (división horizontal)	
COEFICIENTE DE PARTICIPACION			0,15%
DESCRIPCIÓN DEL BIEN INMUEBLE	Código de Naturaleza del bien Inmueble	UR	
	Referencia Catastral	2576101YG0627N0624AE	
	Uso	Suelo sin edif.	
	Localización	ED MERCADILLO - CABO PALOS 1 ES:J PI:00 PT:13A E/P/P/P 3/U/13A 30370 CARTAGEN (CARTAGENA) (MURCIA)	
FINCA	Localización	ED MERCADILLO - CABO PALOS 1 CARTAGENA (CARTAGENA) (MURCIA)	
	Superficie construida (m ²)		12.687
	Superficie del suelo (m ²)		17.559
	Tipo de finca	Parcela con varios inmuebles (división horizontal)	
COEFICIENTE DE PARTICIPACION			0,15%
DESCRIPCIÓN DEL BIEN INMUEBLE	Código de Naturaleza del bien Inmueble	UR	
	Referencia Catastral	2576101YG0627N0625SR	
	Uso	Suelo sin edif.	
	Localización	ED MERCADILLO - CABO PALOS 1 ES:J PI:00 PT:14A E/P/P/P 3/U/14A 30370 CARTAGEN (CARTAGENA) (MURCIA)	
FINCA	Localización	ED MERCADILLO - CABO PALOS 1 CARTAGENA (CARTAGENA) (MURCIA)	
	Superficie construida (m ²)		12.687
	Superficie del suelo (m ²)		17.559
	Tipo de finca	Parcela con varios inmuebles (división horizontal)	
COEFICIENTE DE PARTICIPACION			0,15%
DESCRIPCIÓN DEL BIEN INMUEBLE	Código de Naturaleza del bien Inmueble	UR	
	Referencia Catastral	2576101YG0627N0626DT	
	Uso	Suelo sin edif.	
	Localización	ED MERCADILLO - CABO PALOS 1 ES:J PI:00 PT:15A E/P/P/P 3/U/15A 30370 CARTAGEN (CARTAGENA) (MURCIA)	
FINCA	Localización	ED MERCADILLO - CABO PALOS 1 CARTAGENA (CARTAGENA) (MURCIA)	
	Superficie construida (m ²)		12.687
	Superficie del suelo (m ²)		17.559
	Tipo de finca	Parcela con varios inmuebles (división horizontal)	
COEFICIENTE DE PARTICIPACION			0,15%
DESCRIPCIÓN DEL BIEN INMUEBLE	Código de Naturaleza del bien Inmueble	UR	
	Referencia Catastral	2576101YG0627N0627FY	
	Uso	Suelo sin edif.	
	Localización	ED MERCADILLO - CABO PALOS 1 ES:J PI:00 PT:16A E/P/P/P 3/U/16A 30370 CARTAGEN (CARTAGENA) (MURCIA)	
FINCA	Localización	ED MERCADILLO - CABO PALOS 1 CARTAGENA (CARTAGENA) (MURCIA)	
	Superficie construida (m ²)		12.687
	Superficie del suelo (m ²)		17.559
	Tipo de finca	Parcela con varios inmuebles (división horizontal)	
COEFICIENTE DE PARTICIPACION			0,15%
DESCRIPCIÓN DEL BIEN INMUEBLE	Código de Naturaleza del bien Inmueble	UR	
	Referencia Catastral	2576101YG0627N0628GU	
	Uso	Suelo sin edif.	
	Localización	ED MERCADILLO - CABO PALOS 1 ES:J PI:00 PT:17A E/P/P/P 3/U/17A 30370 CARTAGEN (CARTAGENA) (MURCIA)	
FINCA	Localización	ED MERCADILLO - CABO PALOS 1 CARTAGENA (CARTAGENA) (MURCIA)	
	Superficie construida (m ²)		12.687
	Superficie del suelo (m ²)		17.559
	Tipo de finca	Parcela con varios inmuebles (división horizontal)	



FIRMADO POR

JACINTO MARTINEZ MONCADA
JEFE DEL AREA DE URBANISMO
27/07/2021

El presente documento administrativo ha sido firmado electrónicamente de acuerdo con lo establecido en la Ley 59/2003 de 19 de diciembre, teniendo la misma validez que la firma manuscrita.

Código Seguro de Verificación: **UWLE3V4BXFFK2GHN**

Para verificar la integridad de este documento vaya a la dirección <http://urbanismo.cartagena.es/validador>



Firmado electrónicamente por:

- ANTONIO GARCIA MARIN - 29/09/2020 23:11:50
- ANTONIO GARCIA MARIN - 29/09/2020 23:12:41

COEFICIENTE DE PARTICIPACION				0,15%
DESCRIPCIÓN DEL BIEN INHUEBLE	Código de Naturaleza del bien Inmueble Referencia Catastral Uso Localización	UR 2576101YG0627N0629H Suelo sin ed.f. ED MERCADILLO - CABO PALOS 1 Es:3 Pl:00 Pl:18A E/P/P/ 3/00/18A 30370 CARTAGEN (CARTAGENA) (MURCIA)		
FINCA	Localización Superficie construida (m ²) Superficie del suelo (m ²) Tipo de finca	ED MERCADILLO - CABO PALOS 1 CARTAGENA (CARTAGENA) (MURCIA) 12.687 17.559 Parcela con varios inmuebles (división horizontal)		0,15%
COEFICIENTE DE PARTICIPACION				0,15%
DESCRIPCIÓN DEL BIEN INHUEBLE	Código de Naturaleza del bien Inmueble Referencia Catastral Uso Localización	UR 2576101YG0627N0630F Suelo sin ed.f. ED MERCADILLO - CABO PALOS 1 Es:3 Pl:00 Pl:19A E/P/P/ 3/00/19A 30370 CARTAGEN (CARTAGENA) (MURCIA)		
FINCA	Localización Superficie construida (m ²) Superficie del suelo (m ²) Tipo de finca	ED MERCADILLO - CABO PALOS 1 CARTAGENA (CARTAGENA) (MURCIA) 12.687 17.559 Parcela con varios inmuebles (división horizontal)		0,15%
COEFICIENTE DE PARTICIPACION				0,15%
DESCRIPCIÓN DEL BIEN INHUEBLE	Código de Naturaleza del bien Inmueble Referencia Catastral Uso Localización	UR 2576101YG0627N0631G Suelo sin ed.f. ED MERCADILLO - CABO PALOS 1 Es:3 Pl:00 Pl:2B E/P/P/ 3/00/2B 30370 CARTAGEN (CARTAGENA) (MURCIA)		
FINCA	Localización Superficie construida (m ²) Superficie del suelo (m ²) Tipo de finca	ED MERCADILLO - CABO PALOS 1 CARTAGENA (CARTAGENA) (MURCIA) 12.687 17.559 Parcela con varios inmuebles (división horizontal)		0,15%
COEFICIENTE DE PARTICIPACION				0,15%
DESCRIPCIÓN DEL BIEN INHUEBLE	Código de Naturaleza del bien Inmueble Referencia Catastral Uso Localización	UR 2576101YG0627N0632H Suelo sin ed.f. ED MERCADILLO - CABO PALOS 1 Es:3 Pl:00 Pl:4B E/P/P/ 3/00/4B 30370 CARTAGEN (CARTAGENA) (MURCIA)		
FINCA	Localización Superficie construida (m ²) Superficie del suelo (m ²) Tipo de finca	ED MERCADILLO - CABO PALOS 1 CARTAGENA (CARTAGENA) (MURCIA) 12.687 17.559 Parcela con varios inmuebles (división horizontal)		0,15%
COEFICIENTE DE PARTICIPACION				0,15%
DESCRIPCIÓN DEL BIEN INHUEBLE	Código de Naturaleza del bien Inmueble Referencia Catastral Uso Localización	UR 2576101YG0627N0633D Suelo sin ed.f. ED MERCADILLO - CABO PALOS 1 Es:3 Pl:00 Pl:6B E/P/P/ 3/00/6B 30370 CARTAGEN (CARTAGENA) (MURCIA)		
FINCA	Localización Superficie construida (m ²) Superficie del suelo (m ²) Tipo de finca	ED MERCADILLO - CABO PALOS 1 CARTAGENA (CARTAGENA) (MURCIA) 12.687 17.559 Parcela con varios inmuebles (división horizontal)		0,15%
COEFICIENTE DE PARTICIPACION				0,15%
DESCRIPCIÓN DEL BIEN INHUEBLE	Código de Naturaleza del bien Inmueble Referencia Catastral Uso Localización	UR 2576101YG0627N0634P Suelo sin ed.f. ED MERCADILLO - CABO PALOS 1 Es:3 Pl:00 Pl:8B E/P/P/ 3/00/8B 30370 CARTAGEN (CARTAGENA) (MURCIA)		
FINCA	Localización Superficie construida (m ²) Superficie del suelo (m ²) Tipo de finca	ED MERCADILLO - CABO PALOS 1 CARTAGENA (CARTAGENA) (MURCIA) 12.687 17.559 Parcela con varios inmuebles (división horizontal)		0,15%
COEFICIENTE DE PARTICIPACION				0,15%
DESCRIPCIÓN DEL BIEN INHUEBLE	Código de Naturaleza del bien Inmueble Referencia Catastral Uso Localización	UR 2576101YG0627N0635A Suelo sin ed.f. ED MERCADILLO - CABO PALOS 1 Es:3 Pl:00 Pl:10B E/P/P/ 3/00/10B 30370 CARTAGEN (CARTAGENA) (MURCIA)		
FINCA	Localización Superficie construida (m ²) Superficie del suelo (m ²) Tipo de finca	ED MERCADILLO - CABO PALOS 1 CARTAGENA (CARTAGENA) (MURCIA) 12.687 17.559 Parcela con varios inmuebles (división horizontal)		0,15%
COEFICIENTE DE PARTICIPACION				0,15%
DESCRIPCIÓN DEL BIEN INHUEBLE	Código de Naturaleza del bien Inmueble Referencia Catastral Uso	UR 2576101YG0627N0636B Suelo sin ed.f.		






FIRMADO POR

JACINTO MARTINEZ MONCADA
JEFE DEL AREA DE URBANISMO
27/07/2021

El presente documento administrativo ha sido firmado electrónicamente de acuerdo con lo establecido en la Ley 59/2003 de 19 de diciembre, teniendo la misma validez que la firma manuscrita.

Código Seguro de Verificación: **UWLE3V4BXFFK2GHN**

Para verificar la integridad de este documento vaya a la dirección <http://urbanismo.cartagena.es/validador>



Firmado electrónicamente por:

- ANTONIO GARCIA MARIN - 29/09/2020 23:11:50
- ANTONIO GARCIA MARIN - 29/09/2020 23:12:41

FINCA	Localización	ED MERCADILLO - CABO PALOS 1 ES:3 PI:00 PT:12B E/P/P/P 3/UU/12B 3037U CARTAGENA (CARTAGENA) (MURCIA)	
	Localización	ED MERCADILLO - CABO PALOS 1 CARTAGENA (CARTAGENA) (MURCIA)	
	Superficie construida (m ²)		12.687
	Superficie del suelo (m ²)		17.559
	Tipo de finca	Parcela con varios inmuebles (división horizontal)	
COEFICIENTE DE PARTICIPACION			0,15%
DESCRIPCIÓN DEL BIEN INMUEBLE	Código de Naturaleza del bien Inmueble	UR	
	Referencia Catastral	2576101YG0627N0637ZD	
	Uso	Suelo sin ed.f.	
	Localización	ED MERCADILLO - CABO PALOS 1 ES:3 PI:00 PT:14B E/P/P/P 3/UU/14B 3037U CARTAGENA (CARTAGENA) (MURCIA)	
FINCA	Localización	ED MERCADILLO - CABO PALOS 1 CARTAGENA (CARTAGENA) (MURCIA)	
	Superficie construida (m ²)		12.687
	Superficie del suelo (m ²)		17.559
	Tipo de finca	Parcela con varios inmuebles (división horizontal)	
COEFICIENTE DE PARTICIPACION			0,15%
DESCRIPCIÓN DEL BIEN INMUEBLE	Código de Naturaleza del bien Inmueble	UR	
	Referencia Catastral	2576101YG0627N0638XF	
	Uso	Suelo sin ed.f.	
	Localización	ED MERCADILLO - CABO PALOS 1 ES:3 PI:00 PT:16B E/P/P/P 3/UU/16B 3037U CARTAGENA (CARTAGENA) (MURCIA)	
FINCA	Localización	ED MERCADILLO - CABO PALOS 1 CARTAGENA (CARTAGENA) (MURCIA)	
	Superficie construida (m ²)		12.687
	Superficie del suelo (m ²)		17.559
	Tipo de finca	Parcela con varios inmuebles (división horizontal)	
COEFICIENTE DE PARTICIPACION			0,15%
DESCRIPCIÓN DEL BIEN INMUEBLE	Código de Naturaleza del bien Inmueble	UR	
	Referencia Catastral	2576101YG0627N0639YG	
	Uso	Suelo sin ed.f.	
	Localización	ED MERCADILLO - CABO PALOS 1 ES:3 PI:00 PT:18B E/P/P/P 3/UU/18B 3037U CARTAGENA (CARTAGENA) (MURCIA)	
FINCA	Localización	ED MERCADILLO - CABO PALOS 1 CARTAGENA (CARTAGENA) (MURCIA)	
	Superficie construida (m ²)		12.687
	Superficie del suelo (m ²)		17.559
	Tipo de finca	Parcela con varios inmuebles (división horizontal)	
COEFICIENTE DE PARTICIPACION			0,15%
DESCRIPCIÓN DEL BIEN INMUEBLE	Código de Naturaleza del bien Inmueble	UR	
	Referencia Catastral	2576101YG0627N0640ZD	
	Uso	Suelo sin ed.f.	
	Localización	ED MERCADILLO - CABO PALOS 1 ES:3 PI:00 PT:20B E/P/P/P 3/UU/20B 3037U CARTAGENA (CARTAGENA) (MURCIA)	
FINCA	Localización	ED MERCADILLO - CABO PALOS 1 CARTAGENA (CARTAGENA) (MURCIA)	
	Superficie construida (m ²)		12.687
	Superficie del suelo (m ²)		17.559
	Tipo de finca	Parcela con varios inmuebles (división horizontal)	
COEFICIENTE DE PARTICIPACION			0,15%
DESCRIPCIÓN DEL BIEN INMUEBLE	Código de Naturaleza del bien Inmueble	UR	
	Referencia Catastral	2576101YG0627N0641XF	
	Uso	Suelo sin ed.f.	
	Localización	ED MERCADILLO - CABO PALOS 1 ES:3 PI:00 PT:22B E/P/P/P 3/UU/22B 3037U CARTAGENA (CARTAGENA) (MURCIA)	
FINCA	Localización	ED MERCADILLO - CABO PALOS 1 CARTAGENA (CARTAGENA) (MURCIA)	
	Superficie construida (m ²)		12.687
	Superficie del suelo (m ²)		17.559
	Tipo de finca	Parcela con varios inmuebles (división horizontal)	
COEFICIENTE DE PARTICIPACION			0,15%
DESCRIPCIÓN DEL BIEN INMUEBLE	Código de Naturaleza del bien Inmueble	UR	
	Referencia Catastral	2576101YG0627N0642MG	
	Uso	Suelo sin ed.f.	
	Localización	ED MERCADILLO - CABO PALOS 1 ES:3 PI:00 PT:24B E/P/P/P 3/UU/24B 3037U CARTAGENA (CARTAGENA) (MURCIA)	
FINCA	Localización	ED MERCADILLO - CABO PALOS 1 CARTAGENA (CARTAGENA) (MURCIA)	
	Superficie construida (m ²)		12.687
	Superficie del suelo (m ²)		17.559
	Tipo de finca	Parcela con varios inmuebles (división horizontal)	
COEFICIENTE DE PARTICIPACION			0,15%
DESCRIPCIÓN DEL BIEN INMUEBLE	Código de Naturaleza del bien Inmueble	UR	
	Referencia Catastral	2576101YG0627N0643QH	
	Uso	Suelo sin ed.f.	
	Localización	ED MERCADILLO - CABO PALOS 1 ES:3 PI:00 PT:26B E/P/P/P 3/UU/26B 3037U CARTAGENA (CARTAGENA) (MURCIA)	
FINCA	Localización	ED MERCADILLO - CABO PALOS 1 CARTAGENA (CARTAGENA) (MURCIA)	
	Superficie construida (m ²)		12.687
	Superficie del suelo (m ²)		17.559
	Tipo de finca	Parcela con varios inmuebles (división horizontal)	






FIRMADO POR

JACINTO MARTINEZ MONCADA
JEFE DEL AREA DE URBANISMO
27/07/2021

El presente documento administrativo ha sido firmado electrónicamente de acuerdo con lo establecido en la Ley 59/2003 de 19 de diciembre, teniendo la misma validez que la firma manuscrita.

Código Seguro de Verificación: **UWLE3V4BXFFK2GHN**

Para verificar la integridad de este documento vaya a la dirección <http://urbanismo.cartagena.es/validador>



Firmado electrónicamente por:

- ANTONIO GARCIA MARIN - 29/09/2020 23:11:50
- ANTONIO GARCIA MARIN - 29/09/2020 23:12:41

AYUNTAMIENTO DE CARTAGENA

Código Seguro de Verificación: H2AA CFJC HKTW MDE7 DXRJ

Programa de Actuación UA 4 CP 2 para exposición pública. - SEFYCU 1936890

La comprobación de la autenticidad de este documento y otra información está disponible en <https://cartagena.sedipualba.es/>




COEFICIENTE DE PARTICIPACION		0,15%
DESCRIPCIÓN DEL BIEN INMUEBLE	Código de Naturaleza del bien Inmueble Referencia Catastral Uso Localización	UR 2576101YG0627N0644WJ Suelo sin ed.f. ED MERCADILLO - CABO PALOS 1 Es:J Pi:00 Pt:28B E/P/P/J 3/00/28B 30370 CARTAGEN. (CARTAGENA) (MURCIA)
FINCA	Localización Superficie construida (m ²) Superficie del suelo (m ²) Tipo de finca	ED MERCADILLO - CABO PALOS 1 CARTAGENA (CARTAGENA) (MURCIA) 12.687 17.559 Parcela con varios inmuebles (división horizontal)
COEFICIENTE DE PARTICIPACION		0,15%
DESCRIPCIÓN DEL BIEN INMUEBLE	Código de Naturaleza del bien Inmueble Referencia Catastral Uso Localización	UR 2576101YG0627N0645EK Suelo sin ed.f. ED MERCADILLO - CABO PALOS 1 Es:J Pi:00 Pt:28B E/P/P/J 3/00/30B 30370 CARTAGEN. (CARTAGENA) (MURCIA)
FINCA	Localización Superficie construida (m ²) Superficie del suelo (m ²) Tipo de finca	ED MERCADILLO - CABO PALOS 1 CARTAGENA (CARTAGENA) (MURCIA) 12.687 17.559 Parcela con varios inmuebles (división horizontal)
COEFICIENTE DE PARTICIPACION		0,15%
DESCRIPCIÓN DEL BIEN INMUEBLE	Código de Naturaleza del bien Inmueble Referencia Catastral Uso Localización	UR 2576101YG0627N0646RL Suelo sin ed.f. ED MERCADILLO - CABO PALOS 1 Es:J Pi:00 Pt:32B E/P/P/J 3/00/32B 30370 CARTAGEN. (CARTAGENA) (MURCIA)
FINCA	Localización Superficie construida (m ²) Superficie del suelo (m ²) Tipo de finca	ED MERCADILLO - CABO PALOS 1 CARTAGENA (CARTAGENA) (MURCIA) 12.687 17.559 Parcela con varios inmuebles (división horizontal)
COEFICIENTE DE PARTICIPACION		0,15%
DESCRIPCIÓN DEL BIEN INMUEBLE	Código de Naturaleza del bien Inmueble Referencia Catastral Uso Localización	UR 2576101YG0627N0647TB Suelo sin ed.f. ED MERCADILLO - CABO PALOS 1 Es:J Pi:00 Pt:32B E/P/P/J 3/00/34B 30370 CARTAGEN. (CARTAGENA) (MURCIA)
FINCA	Localización Superficie construida (m ²) Superficie del suelo (m ²) Tipo de finca	ED MERCADILLO - CABO PALOS 1 CARTAGENA (CARTAGENA) (MURCIA) 12.687 17.559 Parcela con varios inmuebles (división horizontal)
COEFICIENTE DE PARTICIPACION		0,15%
DESCRIPCIÓN DEL BIEN INMUEBLE	Código de Naturaleza del bien Inmueble Referencia Catastral Uso Localización	UR 2576101YG0627N0648YZ Suelo sin ed.f. ED MERCADILLO - CABO PALOS 1 Es:J Pi:00 Pt:32B E/P/P/J 3/00/37B 30370 CARTAGEN. (CARTAGENA) (MURCIA)
FINCA	Localización Superficie construida (m ²) Superficie del suelo (m ²) Tipo de finca	ED MERCADILLO - CABO PALOS 1 CARTAGENA (CARTAGENA) (MURCIA) 12.687 17.559 Parcela con varios inmuebles (división horizontal)
COEFICIENTE DE PARTICIPACION		0,15%
DESCRIPCIÓN DEL BIEN INMUEBLE	Código de Naturaleza del bien Inmueble Referencia Catastral Uso Localización	UR 2576101YG0627N0649UX Suelo sin ed.f. ED MERCADILLO - CABO PALOS 1 Es:J Pi:00 Pt:37B E/P/P/J 3/00/37B 30370 CARTAGEN. (CARTAGENA) (MURCIA)
FINCA	Localización Superficie construida (m ²) Superficie del suelo (m ²) Tipo de finca	ED MERCADILLO - CABO PALOS 1 CARTAGENA (CARTAGENA) (MURCIA) 12.687 17.559 Parcela con varios inmuebles (división horizontal)
COEFICIENTE DE PARTICIPACION		0,15%
DESCRIPCIÓN DEL BIEN INMUEBLE	Código de Naturaleza del bien Inmueble Referencia Catastral Uso Localización	UR 2576101YG0627N0650TB Suelo sin ed.f. ED MERCADILLO - CABO PALOS 1 Es:J Pi:00 Pt:1B E/P/P/J 3/00/1B 30370 CARTAGEN. (CARTAGENA) (MURCIA)
FINCA	Localización Superficie construida (m ²) Superficie del suelo (m ²) Tipo de finca	ED MERCADILLO - CABO PALOS 1 CARTAGENA (CARTAGENA) (MURCIA) 12.687 17.559 Parcela con varios inmuebles (división horizontal)
COEFICIENTE DE PARTICIPACION		0,15%
DESCRIPCIÓN DEL BIEN INMUEBLE	Código de Naturaleza del bien Inmueble Referencia Catastral Uso	UR 2576101YG0627N0651VZ Suelo sin ed.f.



FIRMADO POR

JACINTO MARTINEZ MONICADA
JEFE DEL AREA DE URBANISMO
27/07/2021

El presente documento administrativo ha sido firmado electrónicamente de acuerdo con lo establecido en la Ley 59/2003 de 19 de diciembre, teniendo la misma validez que la firma manuscrita.
Código Seguro de Verificación: **UWLE3V4BXFFK2GHN**
Para verificar la integridad de este documento vaya a la dirección <http://urbanismo.cartagena.es/validador>



FINCA	Localización	ED MERCADILLO - CABO PALOS 1 ES:J PI:00 PT:3B E/P/P/P 3/U/13B 30370 CARTAGENA (CARTAGENA) (MURCIA)	
	Localización	ED MERCADILLO - CABO PALOS 1 CARTAGENA (CARTAGENA) (MURCIA)	
	Superficie construida (m ²)		12.687
	Superficie del suelo (m ²)		17.559
	Tipo de finca	Parcela con varios inmuebles (división horizontal)	
COEFICIENTE DE PARTICIPACION			0,15%
DESCRIPCIÓN DEL BIEN INMUEBLE	Código de Naturaleza del bien Inmueble	UR	
	Referencia Catastral	2576101YG0627N0652UX	
	Uso	Suelo sin ed.f.	
	Localización	ED MERCADILLO - CABO PALOS 1 ES:J PI:00 PT:3B E/P/P/P 3/U/13B 30370 CARTAGENA (CARTAGENA) (MURCIA)	
FINCA	Localización	ED MERCADILLO - CABO PALOS 1 CARTAGENA (CARTAGENA) (MURCIA)	
	Superficie construida (m ²)		12.687
	Superficie del suelo (m ²)		17.559
	Tipo de finca	Parcela con varios inmuebles (división horizontal)	
COEFICIENTE DE PARTICIPACION			0,15%
DESCRIPCIÓN DEL BIEN INMUEBLE	Código de Naturaleza del bien Inmueble	UR	
	Referencia Catastral	2576101YG0627N06531M	
	Uso	Suelo sin ed.f.	
	Localización	ED MERCADILLO - CABO PALOS 1 ES:J PI:00 PT:7B E/P/P/P 3/U/17B 30370 CARTAGENA (CARTAGENA) (MURCIA)	
FINCA	Localización	ED MERCADILLO - CABO PALOS 1 CARTAGENA (CARTAGENA) (MURCIA)	
	Superficie construida (m ²)		12.687
	Superficie del suelo (m ²)		17.559
	Tipo de finca	Parcela con varios inmuebles (división horizontal)	
COEFICIENTE DE PARTICIPACION			0,15%
DESCRIPCIÓN DEL BIEN INMUEBLE	Código de Naturaleza del bien Inmueble	UR	
	Referencia Catastral	2576101YG0627N06540Q	
	Uso	Suelo sin ed.f.	
	Localización	ED MERCADILLO - CABO PALOS 1 ES:J PI:00 PT:3B E/P/P/P 3/U/13B 30370 CARTAGENA (CARTAGENA) (MURCIA)	
FINCA	Localización	ED MERCADILLO - CABO PALOS 1 CARTAGENA (CARTAGENA) (MURCIA)	
	Superficie construida (m ²)		12.687
	Superficie del suelo (m ²)		17.559
	Tipo de finca	Parcela con varios inmuebles (división horizontal)	
COEFICIENTE DE PARTICIPACION			0,15%
DESCRIPCIÓN DEL BIEN INMUEBLE	Código de Naturaleza del bien Inmueble	UR	
	Referencia Catastral	2576101YG0627N0655PW	
	Uso	Suelo sin ed.f.	
	Localización	ED MERCADILLO - CABO PALOS 1 ES:J PI:00 PT:11B E/P/P/P 3/U/11B 30370 CARTAGENA (CARTAGENA) (MURCIA)	
FINCA	Localización	ED MERCADILLO - CABO PALOS 1 CARTAGENA (CARTAGENA) (MURCIA)	
	Superficie construida (m ²)		12.687
	Superficie del suelo (m ²)		17.559
	Tipo de finca	Parcela con varios inmuebles (división horizontal)	
COEFICIENTE DE PARTICIPACION			0,15%
DESCRIPCIÓN DEL BIEN INMUEBLE	Código de Naturaleza del bien Inmueble	UR	
	Referencia Catastral	2576101YG0627N0656AE	
	Uso	Suelo sin ed.f.	
	Localización	ED MERCADILLO - CABO PALOS 1 ES:J PI:00 PT:13B E/P/P/P 3/U/13B 30370 CARTAGENA (CARTAGENA) (MURCIA)	
FINCA	Localización	ED MERCADILLO - CABO PALOS 1 CARTAGENA (CARTAGENA) (MURCIA)	
	Superficie construida (m ²)		12.687
	Superficie del suelo (m ²)		17.559
	Tipo de finca	Parcela con varios inmuebles (división horizontal)	
COEFICIENTE DE PARTICIPACION			0,15%
DESCRIPCIÓN DEL BIEN INMUEBLE	Código de Naturaleza del bien Inmueble	UR	
	Referencia Catastral	2576101YG0627N0657SR	
	Uso	Suelo sin ed.f.	
	Localización	ED MERCADILLO - CABO PALOS 1 ES:J PI:00 PT:13B E/P/P/P 3/U/13B 30370 CARTAGENA (CARTAGENA) (MURCIA)	
FINCA	Localización	ED MERCADILLO - CABO PALOS 1 CARTAGENA (CARTAGENA) (MURCIA)	
	Superficie construida (m ²)		12.687
	Superficie del suelo (m ²)		17.559
	Tipo de finca	Parcela con varios inmuebles (división horizontal)	
COEFICIENTE DE PARTICIPACION			0,15%
DESCRIPCIÓN DEL BIEN INMUEBLE	Código de Naturaleza del bien Inmueble	UR	
	Referencia Catastral	2576101YG0627N0658DT	
	Uso	Suelo sin ed.f.	
	Localización	ED MERCADILLO - CABO PALOS 1 ES:J PI:00 PT:17B E/P/P/P 3/U/17B 30370 CARTAGENA (CARTAGENA) (MURCIA)	
FINCA	Localización	ED MERCADILLO - CABO PALOS 1 CARTAGENA (CARTAGENA) (MURCIA)	
	Superficie construida (m ²)		12.687
	Superficie del suelo (m ²)		17.559
	Tipo de finca	Parcela con varios inmuebles (división horizontal)	

Firmado electrónicamente por:

- ANTONIO GARCIA MARIN - 29/09/2020 23:11:50
- ANTONIO GARCIA MARIN - 29/09/2020 23:12:41





FIRMADO POR

JACINTO MARTINEZ MONCADA
JEFE DEL AREA DE URBANISMO
27/07/2021

El presente documento administrativo ha sido firmado electrónicamente de acuerdo con lo establecido en la Ley 59/2003 de 19 de diciembre, teniendo la misma validez que la firma manuscrita.

Código Seguro de Verificación: **UWLE3V4BXFFK2GHN**

Para verificar la integridad de este documento vaya a la dirección <http://urbanismo.cartagena.es/validador>



Firmado electrónicamente por:

- ANTONIO GARCIA MARIN - 29/09/2020 23:11:50
- ANTONIO GARCIA MARIN - 29/09/2020 23:12:41

COEFICIENTE DE PARTICIPACION			0,15%
DESCRIPCIÓN DEL BIEN INMUEBLE	Código de Naturaleza del bien Inmueble Referencia Catastral Uso Localización	UR 2576101YG0627N0659FY Suelo sin ed.f. ED MERCADILLO - CABO PALOS 1 Es:J Pl:00 Pt:19B E/P/P/P 3/00/19B 30370 CARTAGEN (CARTAGENA) (MURCIA)	
FINCA	Localización Superficie construida (m ²) Superficie del suelo (m ²) Tipo de finca	ED MERCADILLO - CABO PALOS 1 CARTAGENA (CARTAGENA) (MURCIA) Parcela con varios inmuebles (división horizontal)	12.687 17.559 0,15%
COEFICIENTE DE PARTICIPACION			0,15%
DESCRIPCIÓN DEL BIEN INMUEBLE	Código de Naturaleza del bien Inmueble Referencia Catastral Uso Localización	UR 2576101YG0627N0660SR Suelo sin ed.f. ED MERCADILLO - CABO PALOS 1 Es:J Pl:00 Pt:21B E/P/P/P 3/00/21B 30370 CARTAGEN (CARTAGENA) (MURCIA)	
FINCA	Localización Superficie construida (m ²) Superficie del suelo (m ²) Tipo de finca	ED MERCADILLO - CABO PALOS 1 CARTAGENA (CARTAGENA) (MURCIA) Parcela con varios inmuebles (división horizontal)	12.687 17.559 0,15%
COEFICIENTE DE PARTICIPACION			0,15%
DESCRIPCIÓN DEL BIEN INMUEBLE	Código de Naturaleza del bien Inmueble Referencia Catastral Uso Localización	UR 2576101YG0627N0661DT Suelo sin ed.f. ED MERCADILLO - CABO PALOS 1 Es:J Pl:00 Pt:23B E/P/P/P 3/00/23B 30370 CARTAGEN (CARTAGENA) (MURCIA)	
FINCA	Localización Superficie construida (m ²) Superficie del suelo (m ²) Tipo de finca	ED MERCADILLO - CABO PALOS 1 CARTAGENA (CARTAGENA) (MURCIA) Parcela con varios inmuebles (división horizontal)	12.687 17.559 0,15%
COEFICIENTE DE PARTICIPACION			0,15%
DESCRIPCIÓN DEL BIEN INMUEBLE	Código de Naturaleza del bien Inmueble Referencia Catastral Uso Localización	UR 2576101YG0627N0662FY Suelo sin ed.f. ED MERCADILLO - CABO PALOS 1 Es:J Pl:00 Pt:25B E/P/P/P 3/00/25B 30370 CARTAGEN (CARTAGENA) (MURCIA)	
FINCA	Localización Superficie construida (m ²) Superficie del suelo (m ²) Tipo de finca	ED MERCADILLO - CABO PALOS 1 CARTAGENA (CARTAGENA) (MURCIA) Parcela con varios inmuebles (división horizontal)	12.687 17.559 0,15%
COEFICIENTE DE PARTICIPACION			0,15%
DESCRIPCIÓN DEL BIEN INMUEBLE	Código de Naturaleza del bien Inmueble Referencia Catastral Uso Localización	UR 2576101YG0627N0663GU Suelo sin ed.f. ED MERCADILLO - CABO PALOS 1 Es:J Pl:00 Pt:27B E/P/P/P 3/00/27B 30370 CARTAGEN (CARTAGENA) (MURCIA)	
FINCA	Localización Superficie construida (m ²) Superficie del suelo (m ²) Tipo de finca	ED MERCADILLO - CABO PALOS 1 CARTAGENA (CARTAGENA) (MURCIA) Parcela con varios inmuebles (división horizontal)	12.687 17.559 0,15%
COEFICIENTE DE PARTICIPACION			0,15%
DESCRIPCIÓN DEL BIEN INMUEBLE	Código de Naturaleza del bien Inmueble Referencia Catastral Uso Localización	UR 2576101YG0627N0664HI Suelo sin ed.f. ED MERCADILLO - CABO PALOS 1 Es:J Pl:00 Pt:29B E/P/P/P 3/00/29B 30370 CARTAGEN (CARTAGENA) (MURCIA)	
FINCA	Localización Superficie construida (m ²) Superficie del suelo (m ²) Tipo de finca	ED MERCADILLO - CABO PALOS 1 CARTAGENA (CARTAGENA) (MURCIA) Parcela con varios inmuebles (división horizontal)	12.687 17.559 0,15%
COEFICIENTE DE PARTICIPACION			0,15%
DESCRIPCIÓN DEL BIEN INMUEBLE	Código de Naturaleza del bien Inmueble Referencia Catastral Uso Localización	UR 2576101YG0627N0665SO Suelo sin ed.f. ED MERCADILLO - CABO PALOS 1 Es:J Pl:00 Pt:31B E/P/P/P 3/00/31B 30370 CARTAGEN (CARTAGENA) (MURCIA)	
FINCA	Localización Superficie construida (m ²) Superficie del suelo (m ²) Tipo de finca	ED MERCADILLO - CABO PALOS 1 CARTAGENA (CARTAGENA) (MURCIA) Parcela con varios inmuebles (división horizontal)	12.687 17.559 0,15%
COEFICIENTE DE PARTICIPACION			0,15%
DESCRIPCIÓN DEL BIEN INMUEBLE	Código de Naturaleza del bien Inmueble Referencia Catastral Uso	UR 2576101YG0627N0666KP Suelo sin ed.f.	






FIRMADO POR

JACINTO MARTINEZ MONCADA
JEFE DEL AREA DE URBANISMO
27/07/2021

El presente documento administrativo ha sido firmado electrónicamente de acuerdo con lo establecido en la Ley 59/2003 de 19 de diciembre, teniendo la misma validez que la firma manuscrita.

Código Seguro de Verificación: **UWLE3V4BXFFK2GHN**

Para verificar la integridad de este documento vaya a la dirección <http://urbanismo.cartagena.es/validador>



Firmado electrónicamente por:

- ANTONIO GARCIA MARIN - 29/09/2020 23:11:50
- ANTONIO GARCIA MARIN - 29/09/2020 23:12:41

AYUNTAMIENTO DE CARTAGENA

Código Seguro de Verificación: **H2AA CFJC HKTW MDE7 DXRJ**

Programa de Actuación UA 4 CP 2 para exposición pública. - SEFYCU 1936890

La comprobación de la autenticidad de este documento y otra información está disponible en <https://cartagena.sedipualba.es/>




FINCA	Localización	ED MERCADILLO - CABO PALOS 1 ES:J PI:UU PT:33B E/P/P/P/ 3/UU/33B 30370 CARTAGENA (CARTAGENA) (MURCIA)	
	Localización	ED MERCADILLO - CABO PALOS 1 CARTAGENA (CARTAGENA) (MURCIA)	
	Superficie construida (m ²)		12.687
	Superficie del suelo (m ²)		17.559
	Tipo de finca	Parcela con varios inmuebles (división horizontal)	
COEFICIENTE DE PARTICIPACION			0,15%
DESCRIPCIÓN DEL BIEN INMUEBLE	Código de Naturaleza del bien Inmueble	UR	
	Referencia Catastral	2576101YG0627N0667LA	
	Uso	Suelo sin edif.	
	Localización	ED MERCADILLO - CABO PALOS 1 ES:J PI:UU PT:33B E/P/P/P/ 3/UU/33B 30370 CARTAGENA (CARTAGENA) (MURCIA)	
FINCA	Localización	ED MERCADILLO - CABO PALOS 1 CARTAGENA (CARTAGENA) (MURCIA)	
	Localización	ED MERCADILLO - CABO PALOS 1 CARTAGENA (CARTAGENA) (MURCIA)	
	Superficie construida (m ²)		12.687
	Superficie del suelo (m ²)		17.559
	Tipo de finca	Parcela con varios inmuebles (división horizontal)	
COEFICIENTE DE PARTICIPACION			0,15%
DESCRIPCIÓN DEL BIEN INMUEBLE	Código de Naturaleza del bien Inmueble	UR	
	Referencia Catastral	2576101YG0627N0668BS	
	Uso	Suelo sin edif.	
	Localización	ED MERCADILLO - CABO PALOS 1 ES:J PI:UU PT:33B E/P/P/P/ 3/UU/33B 30370 CARTAGENA (CARTAGENA) (MURCIA)	
FINCA	Localización	ED MERCADILLO - CABO PALOS 1 CARTAGENA (CARTAGENA) (MURCIA)	
	Localización	ED MERCADILLO - CABO PALOS 1 CARTAGENA (CARTAGENA) (MURCIA)	
	Superficie construida (m ²)		12.687
	Superficie del suelo (m ²)		17.559
	Tipo de finca	Parcela con varios inmuebles (división horizontal)	
COEFICIENTE DE PARTICIPACION			0,15%
DESCRIPCIÓN DEL BIEN INMUEBLE	Código de Naturaleza del bien Inmueble	UR	
	Referencia Catastral	2576101YG0627N0669ZD	
	Uso	Suelo sin edif.	
	Localización	ED MERCADILLO - CABO PALOS 1 ES:J PI:UU PT:33B E/P/P/P/ 3/UU/33B 30370 CARTAGENA (CARTAGENA) (MURCIA)	
FINCA	Localización	ED MERCADILLO - CABO PALOS 1 CARTAGENA (CARTAGENA) (MURCIA)	
	Localización	ED MERCADILLO - CABO PALOS 1 CARTAGENA (CARTAGENA) (MURCIA)	
	Superficie construida (m ²)		12.687
	Superficie del suelo (m ²)		17.559
	Tipo de finca	Parcela con varios inmuebles (división horizontal)	
COEFICIENTE DE PARTICIPACION			0,15%
DESCRIPCIÓN DEL BIEN INMUEBLE	Código de Naturaleza del bien Inmueble	UR	
	Referencia Catastral	2576101YG0627N0670LA	
	Uso	Suelo sin edif.	
	Localización	ED MERCADILLO - CABO PALOS 1 ES:J PI:UU PT:33B E/P/P/P/ 3/UU/33B 30370 CARTAGENA (CARTAGENA) (MURCIA)	
FINCA	Localización	ED MERCADILLO - CABO PALOS 1 CARTAGENA (CARTAGENA) (MURCIA)	
	Localización	ED MERCADILLO - CABO PALOS 1 CARTAGENA (CARTAGENA) (MURCIA)	
	Superficie construida (m ²)		12.687
	Superficie del suelo (m ²)		17.559
	Tipo de finca	Parcela con varios inmuebles (división horizontal)	
COEFICIENTE DE PARTICIPACION			0,15%
DESCRIPCIÓN DEL BIEN INMUEBLE	Código de Naturaleza del bien Inmueble	UR	
	Referencia Catastral	2576101YG0627N0671BS	
	Uso	Suelo sin edif.	
	Localización	ED MERCADILLO - CABO PALOS 1 ES:J PI:UU PT:33B E/P/P/P/ 3/UU/33B 30370 CARTAGENA (CARTAGENA) (MURCIA)	
FINCA	Localización	ED MERCADILLO - CABO PALOS 1 CARTAGENA (CARTAGENA) (MURCIA)	
	Localización	ED MERCADILLO - CABO PALOS 1 CARTAGENA (CARTAGENA) (MURCIA)	
	Superficie construida (m ²)		12.687
	Superficie del suelo (m ²)		17.559
	Tipo de finca	Parcela con varios inmuebles (división horizontal)	
COEFICIENTE DE PARTICIPACION			0,15%
DESCRIPCIÓN DEL BIEN INMUEBLE	Código de Naturaleza del bien Inmueble	UR	
	Referencia Catastral	2576101YG0627N0672ZD	
	Uso	Suelo sin edif.	
	Localización	ED MERCADILLO - CABO PALOS 1 ES:J PI:UU PT:33B E/P/P/P/ 3/UU/33B 30370 CARTAGENA (CARTAGENA) (MURCIA)	
FINCA	Localización	ED MERCADILLO - CABO PALOS 1 CARTAGENA (CARTAGENA) (MURCIA)	
	Localización	ED MERCADILLO - CABO PALOS 1 CARTAGENA (CARTAGENA) (MURCIA)	
	Superficie construida (m ²)		12.687
	Superficie del suelo (m ²)		17.559
	Tipo de finca	Parcela con varios inmuebles (división horizontal)	
COEFICIENTE DE PARTICIPACION			0,15%
DESCRIPCIÓN DEL BIEN INMUEBLE	Código de Naturaleza del bien Inmueble	UR	
	Referencia Catastral	2576101YG0627N0673XF	
	Uso	Suelo sin edif.	
	Localización	ED MERCADILLO - CABO PALOS 1 ES:J PI:UU PT:33B E/P/P/P/ 3/UU/33B 30370 CARTAGENA (CARTAGENA) (MURCIA)	
FINCA	Localización	ED MERCADILLO - CABO PALOS 1 CARTAGENA (CARTAGENA) (MURCIA)	
	Localización	ED MERCADILLO - CABO PALOS 1 CARTAGENA (CARTAGENA) (MURCIA)	
	Superficie construida (m ²)		12.687
	Superficie del suelo (m ²)		17.559
	Tipo de finca	Parcela con varios inmuebles (división horizontal)	
COEFICIENTE DE PARTICIPACION			0,15%



FIRMADO POR

JACINTO MARTINEZ MONCADA
JEFE DEL AREA DE URBANISMO
27/07/2021

El presente documento administrativo ha sido firmado electrónicamente de acuerdo con lo establecido en la Ley 59/2003 de 19 de diciembre, teniendo la misma validez que la firma manuscrita.
Código Seguro de Verificación: **UWLE3V4BXFFK2GHN**
Para verificar la integridad de este documento vaya a la dirección <http://urbanismo.cartagena.es/validador>



COEFICIENTE DE PARTICIPACION			0,15%
DESCRIPCIÓN DEL BIEN INMUEBLE	Código de Naturaleza del bien Inmueble Referencia Catastral Uso Localización	UR 2576101YG0627N0674MG Suelo sin ed.f. ED MERCADILLO - CABO PALOS 1 Es:3 Pl:00 Pt:14C E/P/P/J 3/00/14C 30370 CARTAGENA (CARTAGENA) (MURCIA)	
FINCA	Localización Superficie construida (m ²) Superficie del suelo (m ²) Tipo de finca	ED MERCADILLO - CABO PALOS 1 CARTAGENA (CARTAGENA) (MURCIA) 12.687 17.559 Parcela con varios inmuebles (división horizontal)	0,15%
COEFICIENTE DE PARTICIPACION			0,15%
DESCRIPCIÓN DEL BIEN INMUEBLE	Código de Naturaleza del bien Inmueble Referencia Catastral Uso Localización	UR 2576101YG0627N0675QH Suelo sin ed.f. ED MERCADILLO - CABO PALOS 1 Es:3 Pl:00 Pt:16C E/P/P/J 3/00/16C 30370 CARTAGENA (CARTAGENA) (MURCIA)	
FINCA	Localización Superficie construida (m ²) Superficie del suelo (m ²) Tipo de finca	ED MERCADILLO - CABO PALOS 1 CARTAGENA (CARTAGENA) (MURCIA) 12.687 17.559 Parcela con varios inmuebles (división horizontal)	0,15%
COEFICIENTE DE PARTICIPACION			0,15%
DESCRIPCIÓN DEL BIEN INMUEBLE	Código de Naturaleza del bien Inmueble Referencia Catastral Uso Localización	UR 2576101YG0627N0676WJ Suelo sin ed.f. ED MERCADILLO - CABO PALOS 1 Es:3 Pl:00 Pt:18C E/P/P/J 3/00/18C 30370 CARTAGENA (CARTAGENA) (MURCIA)	
FINCA	Localización Superficie construida (m ²) Superficie del suelo (m ²) Tipo de finca	ED MERCADILLO - CABO PALOS 1 CARTAGENA (CARTAGENA) (MURCIA) 12.687 17.559 Parcela con varios inmuebles (división horizontal)	0,15%
COEFICIENTE DE PARTICIPACION			0,15%
DESCRIPCIÓN DEL BIEN INMUEBLE	Código de Naturaleza del bien Inmueble Referencia Catastral Uso Localización	UR 2576101YG0627N0677EK Suelo sin ed.f. ED MERCADILLO - CABO PALOS 1 Es:3 Pl:00 Pt:20C E/P/P/J 3/00/20C 30370 CARTAGENA (CARTAGENA) (MURCIA)	
FINCA	Localización Superficie construida (m ²) Superficie del suelo (m ²) Tipo de finca	ED MERCADILLO - CABO PALOS 1 CARTAGENA (CARTAGENA) (MURCIA) 12.687 17.559 Parcela con varios inmuebles (división horizontal)	0,15%
COEFICIENTE DE PARTICIPACION			0,15%
DESCRIPCIÓN DEL BIEN INMUEBLE	Código de Naturaleza del bien Inmueble Referencia Catastral Uso Localización	UR 2576101YG0627N0678RL Suelo sin ed.f. ED MERCADILLO - CABO PALOS 1 Es:3 Pl:00 Pt:22C E/P/P/J 3/00/22C 30370 CARTAGENA (CARTAGENA) (MURCIA)	
FINCA	Localización Superficie construida (m ²) Superficie del suelo (m ²) Tipo de finca	ED MERCADILLO - CABO PALOS 1 CARTAGENA (CARTAGENA) (MURCIA) 12.687 17.559 Parcela con varios inmuebles (división horizontal)	0,15%
COEFICIENTE DE PARTICIPACION			0,15%
DESCRIPCIÓN DEL BIEN INMUEBLE	Código de Naturaleza del bien Inmueble Referencia Catastral Uso Localización	UR 2576101YG0627N0679TB Suelo sin ed.f. ED MERCADILLO - CABO PALOS 1 Es:3 Pl:00 Pt:24C E/P/P/J 3/00/24C 30370 CARTAGENA (CARTAGENA) (MURCIA)	
FINCA	Localización Superficie construida (m ²) Superficie del suelo (m ²) Tipo de finca	ED MERCADILLO - CABO PALOS 1 CARTAGENA (CARTAGENA) (MURCIA) 12.687 17.559 Parcela con varios inmuebles (división horizontal)	0,15%
COEFICIENTE DE PARTICIPACION			0,15%
DESCRIPCIÓN DEL BIEN INMUEBLE	Código de Naturaleza del bien Inmueble Referencia Catastral Uso Localización	UR 2576101YG0627N0680EK Suelo sin ed.f. ED MERCADILLO - CABO PALOS 1 Es:3 Pl:00 Pt:26C E/P/P/J 3/00/26C 30370 CARTAGENA (CARTAGENA) (MURCIA)	
FINCA	Localización Superficie construida (m ²) Superficie del suelo (m ²) Tipo de finca	ED MERCADILLO - CABO PALOS 1 CARTAGENA (CARTAGENA) (MURCIA) 12.687 17.559 Parcela con varios inmuebles (división horizontal)	0,15%
COEFICIENTE DE PARTICIPACION			0,15%
DESCRIPCIÓN DEL BIEN INMUEBLE	Código de Naturaleza del bien Inmueble Referencia Catastral Uso	UR 2576101YG0627N0681RL Suelo sin ed.f.	

Firmado electrónicamente por:

- ANTONIO GARCIA MARIN - 29/09/2020 23:11:50
- ANTONIO GARCIA MARIN - 29/09/2020 23:12:41





FIRMADO POR

JACINTO MARTINEZ MONICADA
JEFE DEL AREA DE URBANISMO
27/07/2021

El presente documento administrativo ha sido firmado electrónicamente de acuerdo con lo establecido en la Ley 59/2003 de 19 de diciembre, teniendo la misma validez que la firma manuscrita.

Código Seguro de Verificación: **UWLE3V4BXFFK2GHN**

Para verificar la integridad de este documento vaya a la dirección <http://urbanismo.cartagena.es/validador>



Firmado electrónicamente por:

- ANTONIO GARCIA MARIN - 29/09/2020 23:11:50
- ANTONIO GARCIA MARIN - 29/09/2020 23:12:41

AYUNTAMIENTO DE CARTAGENA

Código Seguro de Verificación: H2AA CFJC HKTW MDE7 DXRJ

Programa de Actuación UA 4 CP 2 para exposición pública. - SEFYCU 1936890

La comprobación de la autenticidad de este documento y otra información está disponible en <https://cartagena.sedipualba.es/>

FINCA	Localización	ED MERLADILLO - CABO PALOS 1 ES:J PI:00 PT:26L E/P/P/P/ 3/00/26L 30370 CARTAGENA (CARTAGENA) (MURCIA)	
	Localización	ED MERCADILLO - CABO PALOS 1 CARTAGENA (CARTAGENA) (MURCIA)	12.687
	Superficie construida (m ²)		17.559
	Superficie del suelo (m ²)		
	Tipo de finca	Parcela con varios inmuebles (división horizontal)	
COEFICIENTE DE PARTICIPACION			0,15%
DESCRIPCIÓN DEL BIEN INMUEBLE	Código de Naturaleza del bien Inmueble	UR	
	Referencia Catastral	2576101YG0627N06827B	
	Uso	Suelo sin ed.f.	
	Localización	ED MERLADILLO - CABO PALOS 1 ES:J PI:00 PT:36C E/P/P/P/ 3/00/36C 30370 CARTAGENA (CARTAGENA) (MURCIA)	
FINCA	Localización	ED MERCADILLO - CABO PALOS 1 CARTAGENA (CARTAGENA) (MURCIA)	12.687
	Superficie construida (m ²)		17.559
	Superficie del suelo (m ²)		
	Tipo de finca	Parcela con varios inmuebles (división horizontal)	
COEFICIENTE DE PARTICIPACION			0,15%
DESCRIPCIÓN DEL BIEN INMUEBLE	Código de Naturaleza del bien Inmueble	UR	
	Referencia Catastral	2576101YG0627N0683YZ	
	Uso	Suelo sin ed.f.	
	Localización	ED MERLADILLO - CABO PALOS 1 ES:J PI:00 PT:36C E/P/P/P/ 3/00/36C 30370 CARTAGENA (CARTAGENA) (MURCIA)	
FINCA	Localización	ED MERCADILLO - CABO PALOS 1 CARTAGENA (CARTAGENA) (MURCIA)	12.687
	Superficie construida (m ²)		17.559
	Superficie del suelo (m ²)		
	Tipo de finca	Parcela con varios inmuebles (división horizontal)	
COEFICIENTE DE PARTICIPACION			0,15%
DESCRIPCIÓN DEL BIEN INMUEBLE	Código de Naturaleza del bien Inmueble	UR	
	Referencia Catastral	2576101YG0627N0684UX	
	Uso	Suelo sin ed.f.	
	Localización	ED MERLADILLO - CABO PALOS 1 ES:J PI:00 PT:36C E/P/P/P/ 3/00/36C 30370 CARTAGENA (CARTAGENA) (MURCIA)	
FINCA	Localización	ED MERCADILLO - CABO PALOS 1 CARTAGENA (CARTAGENA) (MURCIA)	12.687
	Superficie construida (m ²)		17.559
	Superficie del suelo (m ²)		
	Tipo de finca	Parcela con varios inmuebles (división horizontal)	
COEFICIENTE DE PARTICIPACION			0,15%
DESCRIPCIÓN DEL BIEN INMUEBLE	Código de Naturaleza del bien Inmueble	UR	
	Referencia Catastral	2576101YG0627N0685IM	
	Uso	Suelo sin ed.f.	
	Localización	ED MERLADILLO - CABO PALOS 1 ES:J PI:00 PT:36C E/P/P/P/ 3/00/36C 30370 CARTAGENA (CARTAGENA) (MURCIA)	
FINCA	Localización	ED MERCADILLO - CABO PALOS 1 CARTAGENA (CARTAGENA) (MURCIA)	12.687
	Superficie construida (m ²)		17.559
	Superficie del suelo (m ²)		
	Tipo de finca	Parcela con varios inmuebles (división horizontal)	
COEFICIENTE DE PARTICIPACION			0,15%
DESCRIPCIÓN DEL BIEN INMUEBLE	Código de Naturaleza del bien Inmueble	UR	
	Referencia Catastral	2576101YG0627N0686OQ	
	Uso	Suelo sin ed.f.	
	Localización	ED MERLADILLO - CABO PALOS 1 ES:J PI:00 PT:37C E/P/P/P/ 3/00/37C 30370 CARTAGENA (CARTAGENA) (MURCIA)	
FINCA	Localización	ED MERCADILLO - CABO PALOS 1 CARTAGENA (CARTAGENA) (MURCIA)	12.687
	Superficie construida (m ²)		17.559
	Superficie del suelo (m ²)		
	Tipo de finca	Parcela con varios inmuebles (división horizontal)	
COEFICIENTE DE PARTICIPACION			0,15%
DESCRIPCIÓN DEL BIEN INMUEBLE	Código de Naturaleza del bien Inmueble	UR	
	Referencia Catastral	2576101YG0627N0687PW	
	Uso	Suelo sin ed.f.	
	Localización	ED MERLADILLO - CABO PALOS 1 ES:J PI:00 PT:37C E/P/P/P/ 3/00/37C 30370 CARTAGENA (CARTAGENA) (MURCIA)	
FINCA	Localización	ED MERCADILLO - CABO PALOS 1 CARTAGENA (CARTAGENA) (MURCIA)	12.687
	Superficie construida (m ²)		17.559
	Superficie del suelo (m ²)		
	Tipo de finca	Parcela con varios inmuebles (división horizontal)	
COEFICIENTE DE PARTICIPACION			0,15%
DESCRIPCIÓN DEL BIEN INMUEBLE	Código de Naturaleza del bien Inmueble	UR	
	Referencia Catastral	2576101YG0627N0688AE	
	Uso	Suelo sin ed.f.	
	Localización	ED MERLADILLO - CABO PALOS 1 ES:J PI:00 PT:38C E/P/P/P/ 3/00/38C 30370 CARTAGENA (CARTAGENA) (MURCIA)	
FINCA	Localización	ED MERCADILLO - CABO PALOS 1 CARTAGENA (CARTAGENA) (MURCIA)	12.687
	Superficie construida (m ²)		17.559
	Superficie del suelo (m ²)		
	Tipo de finca	Parcela con varios inmuebles (división horizontal)	





FIRMADO POR

JACINTO MARTINEZ MONCADA
JEFE DEL AREA DE URBANISMO
27/07/2021

El presente documento administrativo ha sido firmado electrónicamente de acuerdo con lo establecido en la Ley 59/2003 de 19 de diciembre, teniendo la misma validez que la firma manuscrita.

Código Seguro de Verificación: **UWLE3V4BXFFK2GHN**

Para verificar la integridad de este documento vaya a la dirección <http://urbanismo.cartagena.es/validador>



Firmado electrónicamente por:

- ANTONIO GARCIA MARIN - 29/09/2020 23:11:50
- ANTONIO GARCIA MARIN - 29/09/2020 23:12:41

COEFICIENTE DE PARTICIPACION			0,15%
DESCRIPCIÓN DEL BIEN INMUEBLE	Código de Naturaleza del bien Inmueble Referencia Catastral Uso Localización	UR 2576101YG0627N0689SR Suelo sin edif. ED MERCADILLO - CABO PALOS 1 Es:3 Pl:00 Pl:5C E/PP/P 3/00/5C 30370 CARTAGENI (CARTAGENA) (MURCIA)	
FINCA	Localización Superficie construida (m ²) Superficie del suelo (m ²) Tipo de finca	ED MERCADILLO - CABO PALOS 1 CARTAGENA (CARTAGENA) (MURCIA) 12.687 17.559 Parcela con varios inmuebles (división horizontal)	12.687 17.559 0,15%
COEFICIENTE DE PARTICIPACION			0,15%
DESCRIPCIÓN DEL BIEN INMUEBLE	Código de Naturaleza del bien Inmueble Referencia Catastral Uso Localización	UR 2576101YG0627N0690PW Suelo sin edif. ED MERCADILLO - CABO PALOS 1 Es:3 Pl:00 Pl:7C E/PP/P 3/00/7C 30370 CARTAGENI (CARTAGENA) (MURCIA)	
FINCA	Localización Superficie construida (m ²) Superficie del suelo (m ²) Tipo de finca	ED MERCADILLO - CABO PALOS 1 CARTAGENA (CARTAGENA) (MURCIA) 12.687 17.559 Parcela con varios inmuebles (división horizontal)	12.687 17.559 0,15%
COEFICIENTE DE PARTICIPACION			0,15%
DESCRIPCIÓN DEL BIEN INMUEBLE	Código de Naturaleza del bien Inmueble Referencia Catastral Uso Localización	UR 2576101YG0627N0691AE Suelo sin edif. ED MERCADILLO - CABO PALOS 1 Es:3 Pl:00 Pl:9C E/PP/P 3/00/9C 30370 CARTAGENI (CARTAGENA) (MURCIA)	
FINCA	Localización Superficie construida (m ²) Superficie del suelo (m ²) Tipo de finca	ED MERCADILLO - CABO PALOS 1 CARTAGENA (CARTAGENA) (MURCIA) 12.687 17.559 Parcela con varios inmuebles (división horizontal)	12.687 17.559 0,15%
COEFICIENTE DE PARTICIPACION			0,15%
DESCRIPCIÓN DEL BIEN INMUEBLE	Código de Naturaleza del bien Inmueble Referencia Catastral Uso Localización	UR 2576101YG0627N0692SR Suelo sin edif. ED MERCADILLO - CABO PALOS 1 Es:3 Pl:00 Pl:11C E/PP/P 3/00/11C 30370 CARTAGENI (CARTAGENA) (MURCIA)	
FINCA	Localización Superficie construida (m ²) Superficie del suelo (m ²) Tipo de finca	ED MERCADILLO - CABO PALOS 1 CARTAGENA (CARTAGENA) (MURCIA) 12.687 17.559 Parcela con varios inmuebles (división horizontal)	12.687 17.559 0,15%
COEFICIENTE DE PARTICIPACION			0,15%
DESCRIPCIÓN DEL BIEN INMUEBLE	Código de Naturaleza del bien Inmueble Referencia Catastral Uso Localización	UR 2576101YG0627N0693DT Suelo sin edif. ED MERCADILLO - CABO PALOS 1 Es:3 Pl:00 Pl:13C E/PP/P 3/00/13C 30370 CARTAGENI (CARTAGENA) (MURCIA)	
FINCA	Localización Superficie construida (m ²) Superficie del suelo (m ²) Tipo de finca	ED MERCADILLO - CABO PALOS 1 CARTAGENA (CARTAGENA) (MURCIA) 12.687 17.559 Parcela con varios inmuebles (división horizontal)	12.687 17.559 0,15%
COEFICIENTE DE PARTICIPACION			0,15%
DESCRIPCIÓN DEL BIEN INMUEBLE	Código de Naturaleza del bien Inmueble Referencia Catastral Uso Localización	UR 2576101YG0627N0694FY Suelo sin edif. ED MERCADILLO - CABO PALOS 1 Es:3 Pl:00 Pl:15C E/PP/P 3/00/15C 30370 CARTAGENI (CARTAGENA) (MURCIA)	
FINCA	Localización Superficie construida (m ²) Superficie del suelo (m ²) Tipo de finca	ED MERCADILLO - CABO PALOS 1 CARTAGENA (CARTAGENA) (MURCIA) 12.687 17.559 Parcela con varios inmuebles (división horizontal)	12.687 17.559 0,15%
COEFICIENTE DE PARTICIPACION			0,15%
DESCRIPCIÓN DEL BIEN INMUEBLE	Código de Naturaleza del bien Inmueble Referencia Catastral Uso Localización	UR 2576101YG0627N0695GU Suelo sin edif. ED MERCADILLO - CABO PALOS 1 Es:3 Pl:00 Pl:17C E/PP/P 3/00/17C 30370 CARTAGENI (CARTAGENA) (MURCIA)	
FINCA	Localización Superficie construida (m ²) Superficie del suelo (m ²) Tipo de finca	ED MERCADILLO - CABO PALOS 1 CARTAGENA (CARTAGENA) (MURCIA) 12.687 17.559 Parcela con varios inmuebles (división horizontal)	12.687 17.559 0,15%
COEFICIENTE DE PARTICIPACION			0,15%
DESCRIPCIÓN DEL BIEN INMUEBLE	Código de Naturaleza del bien Inmueble Referencia Catastral Uso	UR 2576101YG0627N0695HI Suelo sin edif.	





FIRMADO POR

JACINTO MARTINEZ MONICADA
JEFE DEL AREA DE URBANISMO
27/07/2021

El presente documento administrativo ha sido firmado electrónicamente de acuerdo con lo establecido en la Ley 59/2003 de 19 de diciembre, teniendo la misma validez que la firma manuscrita.
Código Seguro de Verificación: **UWLE3V4BXFFK2GHN**
Para verificar la integridad de este documento vaya a la dirección <http://urbanismo.cartagena.es/validador>



FINCA	Localización	ED MERCADILLO - CABO PALOS 1 ES:3 PI:00 PT:19C E/P/P/P 3/00/19C 30370 CARTAGEN (CARTAGENA) (MURCIA)	
	Localización	ED MERCADILLO - CABO PALOS 1 CARTAGENA (CARTAGENA) (MURCIA)	
	Superficie construida (m ²)		12.687
	Superficie del suelo (m ²)		17.559
	Tipo de finca	Parcela con varios inmuebles (división horizontal)	
COEFICIENTE DE PARTICIPACION			0,15%
DESCRIPCIÓN DEL BIEN INMUEBLE			
	Código de Naturaleza del bien Inmueble	UR	
	Referencia Catastral	2576101YG0627N069770	
	Uso	Suelo sin edif.	
	Localización	ED MERCADILLO - CABO PALOS 1 ES:3 PI:00 PT:21C E/P/P/P 3/00/21C 30370 CARTAGEN (CARTAGENA) (MURCIA)	
FINCA	Localización	ED MERCADILLO - CABO PALOS 1 CARTAGENA (CARTAGENA) (MURCIA)	
	Localización	ED MERCADILLO - CABO PALOS 1 CARTAGENA (CARTAGENA) (MURCIA)	
	Superficie construida (m ²)		12.687
	Superficie del suelo (m ²)		17.559
	Tipo de finca	Parcela con varios inmuebles (división horizontal)	
COEFICIENTE DE PARTICIPACION			0,15%
DESCRIPCIÓN DEL BIEN INMUEBLE			
	Código de Naturaleza del bien Inmueble	UR	
	Referencia Catastral	2576101YG0627N0696KP	
	Uso	Suelo sin edif.	
	Localización	ED MERCADILLO - CABO PALOS 1 ES:3 PI:00 PT:23C E/P/P/P 3/00/23C 30370 CARTAGEN (CARTAGENA) (MURCIA)	
FINCA	Localización	ED MERCADILLO - CABO PALOS 1 CARTAGENA (CARTAGENA) (MURCIA)	
	Localización	ED MERCADILLO - CABO PALOS 1 CARTAGENA (CARTAGENA) (MURCIA)	
	Superficie construida (m ²)		12.687
	Superficie del suelo (m ²)		17.559
	Tipo de finca	Parcela con varios inmuebles (división horizontal)	
COEFICIENTE DE PARTICIPACION			0,15%
DESCRIPCIÓN DEL BIEN INMUEBLE			
	Código de Naturaleza del bien Inmueble	UR	
	Referencia Catastral	2576101YG0627N0699LA	
	Uso	Suelo sin edif.	
	Localización	ED MERCADILLO - CABO PALOS 1 ES:3 PI:00 PT:25C E/P/P/P 3/00/25C 30370 CARTAGEN (CARTAGENA) (MURCIA)	
FINCA	Localización	ED MERCADILLO - CABO PALOS 1 CARTAGENA (CARTAGENA) (MURCIA)	
	Localización	ED MERCADILLO - CABO PALOS 1 CARTAGENA (CARTAGENA) (MURCIA)	
	Superficie construida (m ²)		12.687
	Superficie del suelo (m ²)		17.559
	Tipo de finca	Parcela con varios inmuebles (división horizontal)	
COEFICIENTE DE PARTICIPACION			0,15%
DESCRIPCIÓN DEL BIEN INMUEBLE			
	Código de Naturaleza del bien Inmueble	UR	
	Referencia Catastral	2576101YG0627N0700LA	
	Uso	Suelo sin edif.	
	Localización	ED MERCADILLO - CABO PALOS 1 ES:3 PI:00 PT:27C E/P/P/P 3/00/27C 30370 CARTAGEN (CARTAGENA) (MURCIA)	
FINCA	Localización	ED MERCADILLO - CABO PALOS 1 CARTAGENA (CARTAGENA) (MURCIA)	
	Localización	ED MERCADILLO - CABO PALOS 1 CARTAGENA (CARTAGENA) (MURCIA)	
	Superficie construida (m ²)		12.687
	Superficie del suelo (m ²)		17.559
	Tipo de finca	Parcela con varios inmuebles (división horizontal)	
COEFICIENTE DE PARTICIPACION			0,15%
DESCRIPCIÓN DEL BIEN INMUEBLE			
	Código de Naturaleza del bien Inmueble	UR	
	Referencia Catastral	2576101YG0627N0701BS	
	Uso	Suelo sin edif.	
	Localización	ED MERCADILLO - CABO PALOS 1 ES:3 PI:00 PT:29C E/P/P/P 3/00/29C 30370 CARTAGEN (CARTAGENA) (MURCIA)	
FINCA	Localización	ED MERCADILLO - CABO PALOS 1 CARTAGENA (CARTAGENA) (MURCIA)	
	Localización	ED MERCADILLO - CABO PALOS 1 CARTAGENA (CARTAGENA) (MURCIA)	
	Superficie construida (m ²)		12.687
	Superficie del suelo (m ²)		17.559
	Tipo de finca	Parcela con varios inmuebles (división horizontal)	
COEFICIENTE DE PARTICIPACION			0,15%
DESCRIPCIÓN DEL BIEN INMUEBLE			
	Código de Naturaleza del bien Inmueble	UR	
	Referencia Catastral	2576101YG0627N07022D	
	Uso	Suelo sin edif.	
	Localización	ED MERCADILLO - CABO PALOS 1 ES:3 PI:00 PT:31C E/P/P/P 3/00/31C 30370 CARTAGEN (CARTAGENA) (MURCIA)	
FINCA	Localización	ED MERCADILLO - CABO PALOS 1 CARTAGENA (CARTAGENA) (MURCIA)	
	Localización	ED MERCADILLO - CABO PALOS 1 CARTAGENA (CARTAGENA) (MURCIA)	
	Superficie construida (m ²)		12.687
	Superficie del suelo (m ²)		17.559
	Tipo de finca	Parcela con varios inmuebles (división horizontal)	
COEFICIENTE DE PARTICIPACION			0,15%
DESCRIPCIÓN DEL BIEN INMUEBLE			
	Código de Naturaleza del bien Inmueble	UR	
	Referencia Catastral	2576101YG0627N0703XF	
	Uso	Suelo sin edif.	
	Localización	ED MERCADILLO - CABO PALOS 1 ES:3 PI:00 PT:33C E/P/P/P 3/00/33C 30370 CARTAGEN (CARTAGENA) (MURCIA)	
FINCA	Localización	ED MERCADILLO - CABO PALOS 1 CARTAGENA (CARTAGENA) (MURCIA)	
	Localización	ED MERCADILLO - CABO PALOS 1 CARTAGENA (CARTAGENA) (MURCIA)	
	Superficie construida (m ²)		12.687
	Superficie del suelo (m ²)		17.559
	Tipo de finca	Parcela con varios inmuebles (división horizontal)	

Firmado electrónicamente por:

- ANTONIO GARCIA MARIN - 29/09/2020 23:11:50
- ANTONIO GARCIA MARIN - 29/09/2020 23:12:41





FIRMADO POR

JACINTO MARTINEZ MONCADA
JEFE DEL AREA DE URBANISMO
27/07/2021

El presente documento administrativo ha sido firmado electrónicamente de acuerdo con lo establecido en la Ley 59/2003 de 19 de diciembre, teniendo la misma validez que la firma manuscrita.

Código Seguro de Verificación: **UWLE3V4BXFFK2GHN**

Para verificar la integridad de este documento vaya a la dirección <http://urbanismo.cartagena.es/validador>



Firmado electrónicamente por:

- ANTONIO GARCIA MARIN - 29/09/2020 23:11:50
- ANTONIO GARCIA MARIN - 29/09/2020 23:12:41

COEFICIENTE DE PARTICIPACION		0,15%
DESCRIPCIÓN DEL BIEN INMUEBLE	Código de Naturaleza del bien Inmueble Referencia Catastral Uso Localización	UR 2576101YG0627N0704MG Suelo sin ed.f. ED MERCADILLO - CABO PALOS 1 Es:3 Pl:00 Pl:2D E/P/P/ 3/00/35C 30370 CARTAGEN (CARTAGENA) (MURCIA)
FINCA	Localización Superficie construida (m ²) Superficie del suelo (m ²) Tipo de finca	ED MERCADILLO - CABO PALOS 1 CARTAGENA (CARTAGENA) (MURCIA) 12.687 17.559 Parcela con varios inmuebles (división horizontal)
COEFICIENTE DE PARTICIPACION		0,15%
DESCRIPCIÓN DEL BIEN INMUEBLE	Código de Naturaleza del bien Inmueble Referencia Catastral Uso Localización	UR 2576101YG0627N0705QH Suelo sin ed.f. ED MERCADILLO - CABO PALOS 1 Es:3 Pl:00 Pl:2D E/P/P/ 3/00/4D 30370 CARTAGEN (CARTAGENA) (MURCIA)
FINCA	Localización Superficie construida (m ²) Superficie del suelo (m ²) Tipo de finca	ED MERCADILLO - CABO PALOS 1 CARTAGENA (CARTAGENA) (MURCIA) 12.687 17.559 Parcela con varios inmuebles (división horizontal)
COEFICIENTE DE PARTICIPACION		0,15%
DESCRIPCIÓN DEL BIEN INMUEBLE	Código de Naturaleza del bien Inmueble Referencia Catastral Uso Localización	UR 2576101YG0627N0706WJ Suelo sin ed.f. ED MERCADILLO - CABO PALOS 1 Es:3 Pl:00 Pl:4D E/P/P/ 3/00/4D 30370 CARTAGEN (CARTAGENA) (MURCIA)
FINCA	Localización Superficie construida (m ²) Superficie del suelo (m ²) Tipo de finca	ED MERCADILLO - CABO PALOS 1 CARTAGENA (CARTAGENA) (MURCIA) 12.687 17.559 Parcela con varios inmuebles (división horizontal)
COEFICIENTE DE PARTICIPACION		0,15%
DESCRIPCIÓN DEL BIEN INMUEBLE	Código de Naturaleza del bien Inmueble Referencia Catastral Uso Localización	UR 2576101YG0627N0707EK Suelo sin ed.f. ED MERCADILLO - CABO PALOS 1 Es:3 Pl:00 Pl:6D E/P/P/ 3/00/6D 30370 CARTAGEN (CARTAGENA) (MURCIA)
FINCA	Localización Superficie construida (m ²) Superficie del suelo (m ²) Tipo de finca	ED MERCADILLO - CABO PALOS 1 CARTAGENA (CARTAGENA) (MURCIA) 12.687 17.559 Parcela con varios inmuebles (división horizontal)
COEFICIENTE DE PARTICIPACION		0,15%
DESCRIPCIÓN DEL BIEN INMUEBLE	Código de Naturaleza del bien Inmueble Referencia Catastral Uso Localización	UR 2576101YG0627N0708RL Suelo sin ed.f. ED MERCADILLO - CABO PALOS 1 Es:3 Pl:00 Pl:8D E/P/P/ 3/00/8D 30370 CARTAGEN (CARTAGENA) (MURCIA)
FINCA	Localización Superficie construida (m ²) Superficie del suelo (m ²) Tipo de finca	ED MERCADILLO - CABO PALOS 1 CARTAGENA (CARTAGENA) (MURCIA) 12.687 17.559 Parcela con varios inmuebles (división horizontal)
COEFICIENTE DE PARTICIPACION		0,15%
DESCRIPCIÓN DEL BIEN INMUEBLE	Código de Naturaleza del bien Inmueble Referencia Catastral Uso Localización	UR 2576101YG0627N0709TB Suelo sin ed.f. ED MERCADILLO - CABO PALOS 1 Es:3 Pl:00 Pl:10D E/P/P/ 3/00/10D 30370 CARTAGEN (CARTAGENA) (MURCIA)
FINCA	Localización Superficie construida (m ²) Superficie del suelo (m ²) Tipo de finca	ED MERCADILLO - CABO PALOS 1 CARTAGENA (CARTAGENA) (MURCIA) 12.687 17.559 Parcela con varios inmuebles (división horizontal)
COEFICIENTE DE PARTICIPACION		0,15%
DESCRIPCIÓN DEL BIEN INMUEBLE	Código de Naturaleza del bien Inmueble Referencia Catastral Uso Localización	UR 2576101YG0627N0710EK Suelo sin ed.f. ED MERCADILLO - CABO PALOS 1 Es:3 Pl:00 Pl:12D E/P/P/ 3/00/12D 30370 CARTAGEN (CARTAGENA) (MURCIA)
FINCA	Localización Superficie construida (m ²) Superficie del suelo (m ²) Tipo de finca	ED MERCADILLO - CABO PALOS 1 CARTAGENA (CARTAGENA) (MURCIA) 12.687 17.559 Parcela con varios inmuebles (división horizontal)
COEFICIENTE DE PARTICIPACION		0,15%
DESCRIPCIÓN DEL BIEN INMUEBLE	Código de Naturaleza del bien Inmueble Referencia Catastral Uso	UR 2576101YG0627N0711RL Suelo sin ed.f.






FIRMADO POR

JACINTO MARTINEZ MONCADA
JEFE DEL AREA DE URBANISMO
27/07/2021

El presente documento administrativo ha sido firmado electrónicamente de acuerdo con lo establecido en la Ley 59/2003 de 19 de diciembre, teniendo la misma validez que la firma manuscrita.

Código Seguro de Verificación: **UWLE3V4BXFFK2GHN**

Para verificar la integridad de este documento vaya a la dirección <http://urbanismo.cartagena.es/validador>



Firmado electrónicamente por:

- ANTONIO GARCIA MARIN - 29/09/2020 23:11:50
- ANTONIO GARCIA MARIN - 29/09/2020 23:12:41

AYUNTAMIENTO DE CARTAGENA

Código Seguro de Verificación: H2AA CFJC HKTW MDE7 DXRJ

Programa de Actuación UA 4 CP 2 para exposición pública. - SEFYCU 1936890

La comprobación de la autenticidad de este documento y otra información está disponible en <https://cartagena.sedipualba.es/>



FINCA	Localización	ED MERCADILLO - CABO PALOS 1 Es:3 Pl:00 Pt:140 E/P/P/P 3/00/140 30370 CARTAGENA (CARTAGENA) (MURCIA)	
	Localización	ED MERCADILLO - CABO PALOS 1 CARTAGENA (CARTAGENA) (MURCIA)	12.687
	Superficie construida (m ²)		17.559
	Superficie del suelo (m ²)		
	Tipo de finca	Parcela con varios inmuebles (división horizontal)	
COEFICIENTE DE PARTICIPACION			0,15%
DESCRIPCIÓN DEL BIEN INMUEBLE	Código de Naturaleza del bien Inmueble	UR	
	Referencia Catastral	2576101YG0627N0712TB	
	Uso	Suelo sin edif.	
	Localización	ED MERCADILLO - CABO PALOS 1 Es:3 Pl:00 Pt:160 E/P/P/P 3/00/160 30370 CARTAGENA (CARTAGENA) (MURCIA)	
FINCA	Localización	ED MERCADILLO - CABO PALOS 1 CARTAGENA (CARTAGENA) (MURCIA)	12.687
	Superficie construida (m ²)		17.559
	Superficie del suelo (m ²)		
	Tipo de finca	Parcela con varios inmuebles (división horizontal)	
COEFICIENTE DE PARTICIPACION			0,15%
DESCRIPCIÓN DEL BIEN INMUEBLE	Código de Naturaleza del bien Inmueble	UR	
	Referencia Catastral	2576101YG0627N0713YZ	
	Uso	Suelo sin edif.	
	Localización	ED MERCADILLO - CABO PALOS 1 Es:3 Pl:00 Pt:180 E/P/P/P 3/00/180 30370 CARTAGENA (CARTAGENA) (MURCIA)	
FINCA	Localización	ED MERCADILLO - CABO PALOS 1 CARTAGENA (CARTAGENA) (MURCIA)	12.687
	Superficie construida (m ²)		17.559
	Superficie del suelo (m ²)		
	Tipo de finca	Parcela con varios inmuebles (división horizontal)	
COEFICIENTE DE PARTICIPACION			0,15%
DESCRIPCIÓN DEL BIEN INMUEBLE	Código de Naturaleza del bien Inmueble	UR	
	Referencia Catastral	2576101YG0627N0714UX	
	Uso	Suelo sin edif.	
	Localización	ED MERCADILLO - CABO PALOS 1 Es:3 Pl:00 Pt:200 E/P/P/P 3/00/200 30370 CARTAGENA (CARTAGENA) (MURCIA)	
FINCA	Localización	ED MERCADILLO - CABO PALOS 1 CARTAGENA (CARTAGENA) (MURCIA)	12.687
	Superficie construida (m ²)		17.559
	Superficie del suelo (m ²)		
	Tipo de finca	Parcela con varios inmuebles (división horizontal)	
COEFICIENTE DE PARTICIPACION			0,15%
DESCRIPCIÓN DEL BIEN INMUEBLE	Código de Naturaleza del bien Inmueble	UR	
	Referencia Catastral	2576101YG0627N0715IM	
	Uso	Suelo sin edif.	
	Localización	ED MERCADILLO - CABO PALOS 1 Es:3 Pl:00 Pt:220 E/P/P/P 3/00/220 30370 CARTAGENA (CARTAGENA) (MURCIA)	
FINCA	Localización	ED MERCADILLO - CABO PALOS 1 CARTAGENA (CARTAGENA) (MURCIA)	12.687
	Superficie construida (m ²)		17.559
	Superficie del suelo (m ²)		
	Tipo de finca	Parcela con varios inmuebles (división horizontal)	
COEFICIENTE DE PARTICIPACION			0,15%
DESCRIPCIÓN DEL BIEN INMUEBLE	Código de Naturaleza del bien Inmueble	UR	
	Referencia Catastral	2576101YG0627N0716OQ	
	Uso	Suelo sin edif.	
	Localización	ED MERCADILLO - CABO PALOS 1 Es:3 Pl:00 Pt:240 E/P/P/P 3/00/240 30370 CARTAGENA (CARTAGENA) (MURCIA)	
FINCA	Localización	ED MERCADILLO - CABO PALOS 1 CARTAGENA (CARTAGENA) (MURCIA)	12.687
	Superficie construida (m ²)		17.559
	Superficie del suelo (m ²)		
	Tipo de finca	Parcela con varios inmuebles (división horizontal)	
COEFICIENTE DE PARTICIPACION			0,15%
DESCRIPCIÓN DEL BIEN INMUEBLE	Código de Naturaleza del bien Inmueble	UR	
	Referencia Catastral	2576101YG0627N0717PW	
	Uso	Suelo sin edif.	
	Localización	ED MERCADILLO - CABO PALOS 1 Es:3 Pl:00 Pt:260 E/P/P/P 3/00/260 30370 CARTAGENA (CARTAGENA) (MURCIA)	
FINCA	Localización	ED MERCADILLO - CABO PALOS 1 CARTAGENA (CARTAGENA) (MURCIA)	12.687
	Superficie construida (m ²)		17.559
	Superficie del suelo (m ²)		
	Tipo de finca	Parcela con varios inmuebles (división horizontal)	
COEFICIENTE DE PARTICIPACION			0,15%
DESCRIPCIÓN DEL BIEN INMUEBLE	Código de Naturaleza del bien Inmueble	UR	
	Referencia Catastral	2576101YG0627N0718AE	
	Uso	Suelo sin edif.	
	Localización	ED MERCADILLO - CABO PALOS 1 Es:3 Pl:00 Pt:280 E/P/P/P 3/00/280 30370 CARTAGENA (CARTAGENA) (MURCIA)	
FINCA	Localización	ED MERCADILLO - CABO PALOS 1 CARTAGENA (CARTAGENA) (MURCIA)	12.687
	Superficie construida (m ²)		17.559
	Superficie del suelo (m ²)		
	Tipo de finca	Parcela con varios inmuebles (división horizontal)	



FIRMADO POR

JACINTO MARTINEZ MONCADA
JEFE DEL AREA DE URBANISMO
27/07/2021

El presente documento administrativo ha sido firmado electrónicamente de acuerdo con lo establecido en la Ley 59/2003 de 19 de diciembre, teniendo la misma validez que la firma manuscrita.

Código Seguro de Verificación: **UWLE3V4BXFFK2GHN**

Para verificar la integridad de este documento vaya a la dirección <http://urbanismo.cartagena.es/validador>



COEFICIENTE DE PARTICIPACION				0,15%
DESCRIPCIÓN DEL BIEN INMUEBLE	Código de Naturaleza del bien Inmueble Referencia Catastral Uso Localización	UR 2576101YG0627N07195R Suelo sin ed.f. ED MERCADILLO - CABO PALOS 1 Es:3 Pl:00 Pt:30D E/P/P/P/ 3/U/0/30D 30370 CARTAGENA (CARTAGENA) (MURCIA)		
FINCA	Localización Superficie construida (m ²) Superficie del suelo (m ²) Tipo de finca	ED MERCADILLO - CABO PALOS 1 CARTAGENA (CARTAGENA) (MURCIA) 12.687 17.559 Parcela con varios inmuebles (división horizontal)		0,15%
COEFICIENTE DE PARTICIPACION				0,15%
DESCRIPCIÓN DEL BIEN INMUEBLE	Código de Naturaleza del bien Inmueble Referencia Catastral Uso Localización	UR 2576101YG0627N0720FW Suelo sin ed.f. ED MERCADILLO - CABO PALOS 1 Es:3 Pl:00 Pt:30D E/P/P/P/ 3/U/0/30D 30370 CARTAGENA (CARTAGENA) (MURCIA)		
FINCA	Localización Superficie construida (m ²) Superficie del suelo (m ²) Tipo de finca	ED MERCADILLO - CABO PALOS 1 CARTAGENA (CARTAGENA) (MURCIA) 12.687 17.559 Parcela con varios inmuebles (división horizontal)		0,15%
COEFICIENTE DE PARTICIPACION				0,15%
DESCRIPCIÓN DEL BIEN INMUEBLE	Código de Naturaleza del bien Inmueble Referencia Catastral Uso Localización	UR 2576101YG0627N0721AE Suelo sin ed.f. ED MERCADILLO - CABO PALOS 1 Es:3 Pl:00 Pt:34D E/P/P/P/ 3/U/0/34D 30370 CARTAGENA (CARTAGENA) (MURCIA)		
FINCA	Localización Superficie construida (m ²) Superficie del suelo (m ²) Tipo de finca	ED MERCADILLO - CABO PALOS 1 CARTAGENA (CARTAGENA) (MURCIA) 12.687 17.559 Parcela con varios inmuebles (división horizontal)		0,15%
COEFICIENTE DE PARTICIPACION				0,15%
DESCRIPCIÓN DEL BIEN INMUEBLE	Código de Naturaleza del bien Inmueble Referencia Catastral Uso Localización	UR 2576101YG0627N07225R Suelo sin ed.f. ED MERCADILLO - CABO PALOS 1 Es:3 Pl:00 Pt:36D E/P/P/P/ 3/U/0/36D 30370 CARTAGENA (CARTAGENA) (MURCIA)		
FINCA	Localización Superficie construida (m ²) Superficie del suelo (m ²) Tipo de finca	ED MERCADILLO - CABO PALOS 1 CARTAGENA (CARTAGENA) (MURCIA) 12.687 17.559 Parcela con varios inmuebles (división horizontal)		0,15%
COEFICIENTE DE PARTICIPACION				0,15%
DESCRIPCIÓN DEL BIEN INMUEBLE	Código de Naturaleza del bien Inmueble Referencia Catastral Uso Localización	UR 2576101YG0627N07230T Suelo sin ed.f. ED MERCADILLO - CABO PALOS 1 Es:3 Pl:00 Pt:1D E/P/P/P/ 3/U/0/1D 30370 CARTAGENA (CARTAGENA) (MURCIA)		
FINCA	Localización Superficie construida (m ²) Superficie del suelo (m ²) Tipo de finca	ED MERCADILLO - CABO PALOS 1 CARTAGENA (CARTAGENA) (MURCIA) 12.687 17.559 Parcela con varios inmuebles (división horizontal)		0,15%
COEFICIENTE DE PARTICIPACION				0,15%
DESCRIPCIÓN DEL BIEN INMUEBLE	Código de Naturaleza del bien Inmueble Referencia Catastral Uso Localización	UR 2576101YG0627N0724FY Suelo sin ed.f. ED MERCADILLO - CABO PALOS 1 Es:3 Pl:00 Pt:3D E/P/P/P/ 3/U/0/3D 30370 CARTAGENA (CARTAGENA) (MURCIA)		
FINCA	Localización Superficie construida (m ²) Superficie del suelo (m ²) Tipo de finca	ED MERCADILLO - CABO PALOS 1 CARTAGENA (CARTAGENA) (MURCIA) 12.687 17.559 Parcela con varios inmuebles (división horizontal)		0,15%
COEFICIENTE DE PARTICIPACION				0,15%
DESCRIPCIÓN DEL BIEN INMUEBLE	Código de Naturaleza del bien Inmueble Referencia Catastral Uso Localización	UR 2576101YG0627N0725GU Suelo sin ed.f. ED MERCADILLO - CABO PALOS 1 Es:3 Pl:00 Pt:5D E/P/P/P/ 3/U/0/5D 30370 CARTAGENA (CARTAGENA) (MURCIA)		
FINCA	Localización Superficie construida (m ²) Superficie del suelo (m ²) Tipo de finca	ED MERCADILLO - CABO PALOS 1 CARTAGENA (CARTAGENA) (MURCIA) 12.687 17.559 Parcela con varios inmuebles (división horizontal)		0,15%
COEFICIENTE DE PARTICIPACION				0,15%
DESCRIPCIÓN DEL BIEN INMUEBLE	Código de Naturaleza del bien Inmueble Referencia Catastral Uso	UR 2576101YG0627N0726HI Suelo sin ed.f.		

Firmado electrónicamente por:

- ANTONIO GARCIA MARIN - 29/09/2020 23:11:50
- ANTONIO GARCIA MARIN - 29/09/2020 23:12:41






FIRMADO POR

JACINTO MARTINEZ MONICADA
JEFE DEL AREA DE URBANISMO
27/07/2021

El presente documento administrativo ha sido firmado electrónicamente de acuerdo con lo establecido en la Ley 59/2003 de 19 de diciembre, teniendo la misma validez que la firma manuscrita.

Código Seguro de Verificación: **UWLE3V4BXFFK2GHN**

Para verificar la integridad de este documento vaya a la dirección <http://urbanismo.cartagena.es/validador>



Firmado electrónicamente por:

- ANTONIO GARCIA MARIN - 29/09/2020 23:11:50
- ANTONIO GARCIA MARIN - 29/09/2020 23:12:41

AYUNTAMIENTO DE CARTAGENA

Código Seguro de Verificación: H2AA CFJC HKTW MDE7 DXRJ

Programa de Actuación UA 4 CP 2 para exposición pública. - SEFYCU 1936890

La comprobación de la autenticidad de este documento y otra información está disponible en <https://cartagena.sedipualba.es/>



FINCA	Localización	ED MERCADILLO - CABO PALOS 1 ES:J PI:00 PT:10 E/PI/PI 3/00/10 30370 CARTAGENA (CARTAGENA) (MURCIA)	
	Localización	ED MERCADILLO - CABO PALOS 1 CARTAGENA (CARTAGENA) (MURCIA)	
	Superficie construida (m ²)		12.687
	Superficie del suelo (m ²)		17.559
	Tipo de finca	Parcela con varios inmuebles (división horizontal)	
COEFICIENTE DE PARTICIPACION			0,15%
DESCRIPCIÓN DEL BIEN INMUEBLE			
	Código de Naturaleza del bien Inmueble	UR	
	Referencia Catastral	2576101YG6271072730	
	Uso	Suelo sin ed.f.	
	Localización	ED MERCADILLO - CABO PALOS 1 ES:J PI:00 PT:10 E/PI/PI 3/00/10 30370 CARTAGENA (CARTAGENA) (MURCIA)	
FINCA	Localización	ED MERCADILLO - CABO PALOS 1 CARTAGENA (CARTAGENA) (MURCIA)	
	Localización	ED MERCADILLO - CABO PALOS 1 CARTAGENA (CARTAGENA) (MURCIA)	
	Superficie construida (m ²)		12.687
	Superficie del suelo (m ²)		17.559
	Tipo de finca	Parcela con varios inmuebles (división horizontal)	
COEFICIENTE DE PARTICIPACION			0,15%
DESCRIPCIÓN DEL BIEN INMUEBLE			
	Código de Naturaleza del bien Inmueble	UR	
	Referencia Catastral	2576101YG627107286P	
	Uso	Suelo sin ed.f.	
	Localización	ED MERCADILLO - CABO PALOS 1 ES:J PI:00 PT:11D E/PI/PI 3/00/11D 30370 CARTAGENA (CARTAGENA) (MURCIA)	
FINCA	Localización	ED MERCADILLO - CABO PALOS 1 CARTAGENA (CARTAGENA) (MURCIA)	
	Localización	ED MERCADILLO - CABO PALOS 1 CARTAGENA (CARTAGENA) (MURCIA)	
	Superficie construida (m ²)		12.687
	Superficie del suelo (m ²)		17.559
	Tipo de finca	Parcela con varios inmuebles (división horizontal)	
COEFICIENTE DE PARTICIPACION			0,15%
DESCRIPCIÓN DEL BIEN INMUEBLE			
	Código de Naturaleza del bien Inmueble	UR	
	Referencia Catastral	2576101YG627107299A	
	Uso	Suelo sin ed.f.	
	Localización	ED MERCADILLO - CABO PALOS 1 ES:J PI:00 PT:10D E/PI/PI 3/00/10D 30370 CARTAGENA (CARTAGENA) (MURCIA)	
FINCA	Localización	ED MERCADILLO - CABO PALOS 1 CARTAGENA (CARTAGENA) (MURCIA)	
	Localización	ED MERCADILLO - CABO PALOS 1 CARTAGENA (CARTAGENA) (MURCIA)	
	Superficie construida (m ²)		12.687
	Superficie del suelo (m ²)		17.559
	Tipo de finca	Parcela con varios inmuebles (división horizontal)	
COEFICIENTE DE PARTICIPACION			0,15%
DESCRIPCIÓN DEL BIEN INMUEBLE			
	Código de Naturaleza del bien Inmueble	UR	
	Referencia Catastral	2576101YG6271073000	
	Uso	Suelo sin ed.f.	
	Localización	ED MERCADILLO - CABO PALOS 1 ES:J PI:00 PT:15D E/PI/PI 3/00/15D 30370 CARTAGENA (CARTAGENA) (MURCIA)	
FINCA	Localización	ED MERCADILLO - CABO PALOS 1 CARTAGENA (CARTAGENA) (MURCIA)	
	Localización	ED MERCADILLO - CABO PALOS 1 CARTAGENA (CARTAGENA) (MURCIA)	
	Superficie construida (m ²)		12.687
	Superficie del suelo (m ²)		17.559
	Tipo de finca	Parcela con varios inmuebles (división horizontal)	
COEFICIENTE DE PARTICIPACION			0,15%
DESCRIPCIÓN DEL BIEN INMUEBLE			
	Código de Naturaleza del bien Inmueble	UR	
	Referencia Catastral	2576101YG627107318P	
	Uso	Suelo sin ed.f.	
	Localización	ED MERCADILLO - CABO PALOS 1 ES:J PI:00 PT:17D E/PI/PI 3/00/17D 30370 CARTAGENA (CARTAGENA) (MURCIA)	
FINCA	Localización	ED MERCADILLO - CABO PALOS 1 CARTAGENA (CARTAGENA) (MURCIA)	
	Localización	ED MERCADILLO - CABO PALOS 1 CARTAGENA (CARTAGENA) (MURCIA)	
	Superficie construida (m ²)		12.687
	Superficie del suelo (m ²)		17.559
	Tipo de finca	Parcela con varios inmuebles (división horizontal)	
COEFICIENTE DE PARTICIPACION			0,15%
DESCRIPCIÓN DEL BIEN INMUEBLE			
	Código de Naturaleza del bien Inmueble	UR	
	Referencia Catastral	2576101YG62710732LA	
	Uso	Suelo sin ed.f.	
	Localización	ED MERCADILLO - CABO PALOS 1 ES:J PI:00 PT:19D E/PI/PI 3/00/19D 30370 CARTAGENA (CARTAGENA) (MURCIA)	
FINCA	Localización	ED MERCADILLO - CABO PALOS 1 CARTAGENA (CARTAGENA) (MURCIA)	
	Localización	ED MERCADILLO - CABO PALOS 1 CARTAGENA (CARTAGENA) (MURCIA)	
	Superficie construida (m ²)		12.687
	Superficie del suelo (m ²)		17.559
	Tipo de finca	Parcela con varios inmuebles (división horizontal)	
COEFICIENTE DE PARTICIPACION			0,15%
DESCRIPCIÓN DEL BIEN INMUEBLE			
	Código de Naturaleza del bien Inmueble	UR	
	Referencia Catastral	2576101YG627107338S	
	Uso	Suelo sin ed.f.	
	Localización	ED MERCADILLO - CABO PALOS 1 ES:J PI:00 PT:21D E/PI/PI 3/00/21D 30370 CARTAGENA (CARTAGENA) (MURCIA)	
FINCA	Localización	ED MERCADILLO - CABO PALOS 1 CARTAGENA (CARTAGENA) (MURCIA)	
	Localización	ED MERCADILLO - CABO PALOS 1 CARTAGENA (CARTAGENA) (MURCIA)	
	Superficie construida (m ²)		12.687
	Superficie del suelo (m ²)		17.559
	Tipo de finca	Parcela con varios inmuebles (división horizontal)	



FIRMADO POR

JACINTO MARTINEZ MONCADA
JEFE DEL AREA DE URBANISMO
27/07/2021

El presente documento administrativo ha sido firmado electrónicamente de acuerdo con lo establecido en la Ley 59/2003 de 19 de diciembre, teniendo la misma validez que la firma manuscrita.

Código Seguro de Verificación: **UWLE3V4BXFFK2GHN**

Para verificar la integridad de este documento vaya a la dirección <http://urbanismo.cartagena.es/validador>



Firmado electrónicamente por:

- ANTONIO GARCIA MARIN - 29/09/2020 23:11:50
- ANTONIO GARCIA MARIN - 29/09/2020 23:12:41

COEFICIENTE DE PARTICIPACION			0,15%
DESCRIPCIÓN DEL BIEN INMUEBLE	Código de Naturaleza del bien Inmueble Referencia Catastral Uso Localización	UR 2576101YG0627N0734ZD Suelo sin ed.f. ED MERCADILLO - CABO PALOS 1 Es:J Pl:00 Pt:23D E/P/P/P/ 3/00/23D 30370 CARTAGEN (CARTAGENA) (MURCIA)	
FINCA	Localización Superficie construida (m ²) Superficie del suelo (m ²) Tipo de finca	ED MERCADILLO - CABO PALOS 1 CARTAGENA (CARTAGENA) (MURCIA)	12.687 17.559
COEFICIENTE DE PARTICIPACION		Parcela con varios inmuebles (división horizontal)	0,15%
DESCRIPCIÓN DEL BIEN INMUEBLE	Código de Naturaleza del bien Inmueble Referencia Catastral Uso Localización	UR 2576101YG0627N0735XF Suelo sin ed.f. ED MERCADILLO - CABO PALOS 1 Es:J Pl:00 Pt:25D E/P/P/P/ 3/00/25D 30370 CARTAGEN (CARTAGENA) (MURCIA)	
FINCA	Localización Superficie construida (m ²) Superficie del suelo (m ²) Tipo de finca	ED MERCADILLO - CABO PALOS 1 CARTAGENA (CARTAGENA) (MURCIA)	12.687 17.559
COEFICIENTE DE PARTICIPACION		Parcela con varios inmuebles (división horizontal)	0,15%
DESCRIPCIÓN DEL BIEN INMUEBLE	Código de Naturaleza del bien Inmueble Referencia Catastral Uso Localización	UR 2576101YG0627N0736MG Suelo sin ed.f. ED MERCADILLO - CABO PALOS 1 Es:J Pl:00 Pt:27D E/P/P/P/ 3/00/27D 30370 CARTAGEN (CARTAGENA) (MURCIA)	
FINCA	Localización Superficie construida (m ²) Superficie del suelo (m ²) Tipo de finca	ED MERCADILLO - CABO PALOS 1 CARTAGENA (CARTAGENA) (MURCIA)	12.687 17.559
COEFICIENTE DE PARTICIPACION		Parcela con varios inmuebles (división horizontal)	0,15%
DESCRIPCIÓN DEL BIEN INMUEBLE	Código de Naturaleza del bien Inmueble Referencia Catastral Uso Localización	UR 2576101YG0627N0737QH Suelo sin ed.f. ED MERCADILLO - CABO PALOS 1 Es:J Pl:00 Pt:29D E/P/P/P/ 3/00/29D 30370 CARTAGEN (CARTAGENA) (MURCIA)	
FINCA	Localización Superficie construida (m ²) Superficie del suelo (m ²) Tipo de finca	ED MERCADILLO - CABO PALOS 1 CARTAGENA (CARTAGENA) (MURCIA)	12.687 17.559
COEFICIENTE DE PARTICIPACION		Parcela con varios inmuebles (división horizontal)	0,15%
DESCRIPCIÓN DEL BIEN INMUEBLE	Código de Naturaleza del bien Inmueble Referencia Catastral Uso Localización	UR 2576101YG0627N0738WJ Suelo sin ed.f. ED MERLADILLO - CABO PALOS 1 Es:J Pl:00 Pt:31D E/P/P/P/ 3/00/31D 30370 CARTAGEN (CARTAGENA) (MURCIA)	
FINCA	Localización Superficie construida (m ²) Superficie del suelo (m ²) Tipo de finca	ED MERCADILLO - CABO PALOS 1 CARTAGENA (CARTAGENA) (MURCIA)	12.687 17.559
COEFICIENTE DE PARTICIPACION		Parcela con varios inmuebles (división horizontal)	0,15%
DESCRIPCIÓN DEL BIEN INMUEBLE	Código de Naturaleza del bien Inmueble Referencia Catastral Uso Localización	UR 2576101YG0627N0739EK Suelo sin ed.f. ED MERCADILLO - CABO PALOS 1 Es:J Pl:00 Pt:33D E/P/P/P/ 3/00/33D 30370 CARTAGEN (CARTAGENA) (MURCIA)	
FINCA	Localización Superficie construida (m ²) Superficie del suelo (m ²) Tipo de finca	ED MERCADILLO - CABO PALOS 1 CARTAGENA (CARTAGENA) (MURCIA)	12.687 17.559
COEFICIENTE DE PARTICIPACION		Parcela con varios inmuebles (división horizontal)	0,15%
DESCRIPCIÓN DEL BIEN INMUEBLE	Código de Naturaleza del bien Inmueble Referencia Catastral Uso Localización	UR 2576101YG0627N0740QH Suelo sin ed.f. ED MERCADILLO - CABO PALOS 1 Es:J Pl:00 Pt:35D E/P/P/P/ 3/00/35D 30370 CARTAGEN (CARTAGENA) (MURCIA)	
FINCA	Localización Superficie construida (m ²) Superficie del suelo (m ²) Tipo de finca	ED MERCADILLO - CABO PALOS 1 CARTAGENA (CARTAGENA) (MURCIA)	12.687 17.559
COEFICIENTE DE PARTICIPACION		Parcela con varios inmuebles (división horizontal)	0,15%
DESCRIPCIÓN DEL BIEN INMUEBLE	Código de Naturaleza del bien Inmueble Referencia Catastral Uso	UR 2576101YG0627N0741WJ Suelo sin ed.f.	





FIRMADO POR

JACINTO MARTINEZ MONICADA
JEFE DEL AREA DE URBANISMO
27/07/2021

El presente documento administrativo ha sido firmado electrónicamente de acuerdo con lo establecido en la Ley 59/2003 de 19 de diciembre, teniendo la misma validez que la firma manuscrita.

Código Seguro de Verificación: **UWLE3V4BXFFK2GHN**

Para verificar la integridad de este documento vaya a la dirección <http://urbanismo.cartagena.es/validador>



Firmado electrónicamente por:

- ANTONIO GARCIA MARIN - 29/09/2020 23:11:50
- ANTONIO GARCIA MARIN - 29/09/2020 23:12:41

AYUNTAMIENTO DE CARTAGENA

Código Seguro de Verificación: H2AA CFJC HKTW MDE7 DXRJ

Programa de Actuación UA 4 CP 2 para exposición pública. - SEFYCU 1936890

La comprobación de la autenticidad de este documento y otra información está disponible en <https://cartagena.sedipualba.es/>



FINCA	Localización	ED MERCADILLO - CABO PALOS 1 ES:3 PI:00 PI:1E E/P/P/P 3/U/1E 30370 CARTAGENA (CARTAGENA) (MURCIA)	
	Localización	ED MERCADILLO - CABO PALOS 1 CARTAGENA (CARTAGENA) (MURCIA)	
	Superficie construida (m ²)		12.687
	Superficie del suelo (m ²)		17.559
	Tipo de finca	Parcela con varios inmuebles (división horizontal)	
COEFICIENTE DE PARTICIPACION			0,15%
DESCRIPCIÓN DEL BIEN INMUEBLE	Código de Naturaleza del bien Inmueble	UR	
	Referencia Catastral	2576101YG0627N0742EK	
	Uso	Suelo sin edf.	
	Localización	ED MERCADILLO - CABO PALOS 1 ES:3 PI:00 PI:2E E/P/P/P 3/U/1E 30370 CARTAGENA (CARTAGENA) (MURCIA)	
FINCA	Localización	ED MERCADILLO - CABO PALOS 1 CARTAGENA (CARTAGENA) (MURCIA)	
	Superficie construida (m ²)		12.687
	Superficie del suelo (m ²)		17.559
	Tipo de finca	Parcela con varios inmuebles (división horizontal)	
COEFICIENTE DE PARTICIPACION			0,15%
DESCRIPCIÓN DEL BIEN INMUEBLE	Código de Naturaleza del bien Inmueble	UR	
	Referencia Catastral	2576101YG0627N0743RL	
	Uso	Suelo sin edf.	
	Localización	ED MERCADILLO - CABO PALOS 1 ES:3 PI:00 PI:2E E/P/P/P 3/U/1E 30370 CARTAGENA (CARTAGENA) (MURCIA)	
FINCA	Localización	ED MERCADILLO - CABO PALOS 1 CARTAGENA (CARTAGENA) (MURCIA)	
	Superficie construida (m ²)		12.687
	Superficie del suelo (m ²)		17.559
	Tipo de finca	Parcela con varios inmuebles (división horizontal)	
COEFICIENTE DE PARTICIPACION			0,15%
DESCRIPCIÓN DEL BIEN INMUEBLE	Código de Naturaleza del bien Inmueble	UR	
	Referencia Catastral	2576101YG0627N0744TB	
	Uso	Suelo sin edf.	
	Localización	ED MERCADILLO - CABO PALOS 1 ES:3 PI:00 PI:4E E/P/P/P 3/U/1E 30370 CARTAGENA (CARTAGENA) (MURCIA)	
FINCA	Localización	ED MERCADILLO - CABO PALOS 1 CARTAGENA (CARTAGENA) (MURCIA)	
	Superficie construida (m ²)		12.687
	Superficie del suelo (m ²)		17.559
	Tipo de finca	Parcela con varios inmuebles (división horizontal)	
COEFICIENTE DE PARTICIPACION			0,15%
DESCRIPCIÓN DEL BIEN INMUEBLE	Código de Naturaleza del bien Inmueble	UR	
	Referencia Catastral	2576101YG0627N0745YZ	
	Uso	Suelo sin edf.	
	Localización	ED MERCADILLO - CABO PALOS 1 ES:3 PI:00 PI:5E E/P/P/P 3/U/1E 30370 CARTAGENA (CARTAGENA) (MURCIA)	
FINCA	Localización	ED MERCADILLO - CABO PALOS 1 CARTAGENA (CARTAGENA) (MURCIA)	
	Superficie construida (m ²)		12.687
	Superficie del suelo (m ²)		17.559
	Tipo de finca	Parcela con varios inmuebles (división horizontal)	
COEFICIENTE DE PARTICIPACION			0,15%
DESCRIPCIÓN DEL BIEN INMUEBLE	Código de Naturaleza del bien Inmueble	UR	
	Referencia Catastral	2576101YG0627N0746UX	
	Uso	Suelo sin edf.	
	Localización	ED MERCADILLO - CABO PALOS 1 ES:3 PI:00 PI:6E E/P/P/P 3/U/1E 30370 CARTAGENA (CARTAGENA) (MURCIA)	
FINCA	Localización	ED MERCADILLO - CABO PALOS 1 CARTAGENA (CARTAGENA) (MURCIA)	
	Superficie construida (m ²)		12.687
	Superficie del suelo (m ²)		17.559
	Tipo de finca	Parcela con varios inmuebles (división horizontal)	
COEFICIENTE DE PARTICIPACION			0,15%
DESCRIPCIÓN DEL BIEN INMUEBLE	Código de Naturaleza del bien Inmueble	UR	
	Referencia Catastral	2576101YG0627N07471M	
	Uso	Suelo sin edf.	
	Localización	ED MERCADILLO - CABO PALOS 1 ES:3 PI:00 PI:7E E/P/P/P 3/U/1E 30370 CARTAGENA (CARTAGENA) (MURCIA)	
FINCA	Localización	ED MERCADILLO - CABO PALOS 1 CARTAGENA (CARTAGENA) (MURCIA)	
	Superficie construida (m ²)		12.687
	Superficie del suelo (m ²)		17.559
	Tipo de finca	Parcela con varios inmuebles (división horizontal)	
COEFICIENTE DE PARTICIPACION			0,15%
DESCRIPCIÓN DEL BIEN INMUEBLE	Código de Naturaleza del bien Inmueble	UR	
	Referencia Catastral	2576101YG0627N0748OQ	
	Uso	Suelo sin edf.	
	Localización	ED MERCADILLO - CABO PALOS 1 ES:3 PI:00 PI:8E E/P/P/P 3/U/1E 30370 CARTAGENA (CARTAGENA) (MURCIA)	
FINCA	Localización	ED MERCADILLO - CABO PALOS 1 CARTAGENA (CARTAGENA) (MURCIA)	
	Superficie construida (m ²)		12.687
	Superficie del suelo (m ²)		17.559
	Tipo de finca	Parcela con varios inmuebles (división horizontal)	



FIRMADO POR

JACINTO MARTINEZ MONCADA
JEFE DEL AREA DE URBANISMO
27/07/2021

El presente documento administrativo ha sido firmado electrónicamente de acuerdo con lo establecido en la Ley 59/2003 de 19 de diciembre, teniendo la misma validez que la firma manuscrita.
Código Seguro de Verificación: **UWLE3V4BXFFK2GHN**
Para verificar la integridad de este documento vaya a la dirección <http://urbanismo.cartagena.es/validador>



COEFICIENTE DE PARTICIPACION					0,15%
DESCRIPCIÓN DEL BIEN INMUEBLE	Código de Naturaleza del bien Inmueble Referencia Catastral Uso Localización	UR 2576101YG0627N0749PW Suelo sin ed.f. ED MERCADILLO - CABO PALOS 1 Es:3 Pl:00 Pl:5E E/P/P/P/ 3/00/5E 30370 CARTAGEN (CARTAGENA) (MURCIA)			
FINCA	Localización Superficie construida (m ²) Superficie del suelo (m ²) Tipo de finca	ED MERCADILLO - CABO PALOS 1 CARTAGENA (CARTAGENA) (MURCIA) 12.687 17.559 Parcela con varios inmuebles (división horizontal)			
COEFICIENTE DE PARTICIPACION					0,15%
DESCRIPCIÓN DEL BIEN INMUEBLE	Código de Naturaleza del bien Inmueble Referencia Catastral Uso Localización	UR 2576101YG0627N0750IM Suelo sin ed.f. ED MERCADILLO - CABO PALOS 1 Es:3 Pl:00 Pl:1UE E/P/P/P/ 3/00/1UE 30370 CARTAGEN (CARTAGENA) (MURCIA)			
FINCA	Localización Superficie construida (m ²) Superficie del suelo (m ²) Tipo de finca	ED MERCADILLO - CABO PALOS 1 CARTAGENA (CARTAGENA) (MURCIA) 12.687 17.559 Parcela con varios inmuebles (división horizontal)			
COEFICIENTE DE PARTICIPACION					0,15%
DESCRIPCIÓN DEL BIEN INMUEBLE	Código de Naturaleza del bien Inmueble Referencia Catastral Uso Localización	UR 2576101YG0627N0751OQ Suelo sin ed.f. ED MERCADILLO - CABO PALOS 1 Es:3 Pl:00 Pl:11E E/P/P/P/ 3/00/11E 30370 CARTAGEN (CARTAGENA) (MURCIA)			
FINCA	Localización Superficie construida (m ²) Superficie del suelo (m ²) Tipo de finca	ED MERCADILLO - CABO PALOS 1 CARTAGENA (CARTAGENA) (MURCIA) 12.687 17.559 Parcela con varios inmuebles (división horizontal)			
COEFICIENTE DE PARTICIPACION					0,15%
DESCRIPCIÓN DEL BIEN INMUEBLE	Código de Naturaleza del bien Inmueble Referencia Catastral Uso Localización	UR 2576101YG0627N0752PW Suelo sin ed.f. ED MERCADILLO - CABO PALOS 1 Es:3 Pl:00 Pl:14E E/P/P/P/ 3/00/14E 30370 CARTAGEN (CARTAGENA) (MURCIA)			
FINCA	Localización Superficie construida (m ²) Superficie del suelo (m ²) Tipo de finca	ED MERCADILLO - CABO PALOS 1 CARTAGENA (CARTAGENA) (MURCIA) 12.687 17.559 Parcela con varios inmuebles (división horizontal)			
COEFICIENTE DE PARTICIPACION					0,15%
DESCRIPCIÓN DEL BIEN INMUEBLE	Código de Naturaleza del bien Inmueble Referencia Catastral Uso Localización	UR 2576101YG0627N0753AE Suelo sin ed.f. ED MERCADILLO - CABO PALOS 1 Es:3 Pl:00 Pl:14E E/P/P/P/ 3/00/14E 30370 CARTAGEN (CARTAGENA) (MURCIA)			
FINCA	Localización Superficie construida (m ²) Superficie del suelo (m ²) Tipo de finca	ED MERCADILLO - CABO PALOS 1 CARTAGENA (CARTAGENA) (MURCIA) 12.687 17.559 Parcela con varios inmuebles (división horizontal)			
COEFICIENTE DE PARTICIPACION					0,15%
DESCRIPCIÓN DEL BIEN INMUEBLE	Código de Naturaleza del bien Inmueble Referencia Catastral Uso Localización	UR 2576101YG0627N0754SR Suelo sin ed.f. ED MERCADILLO - CABO PALOS 1 Es:3 Pl:00 Pl:14E E/P/P/P/ 3/00/14E 30370 CARTAGEN (CARTAGENA) (MURCIA)			
FINCA	Localización Superficie construida (m ²) Superficie del suelo (m ²) Tipo de finca	ED MERCADILLO - CABO PALOS 1 CARTAGENA (CARTAGENA) (MURCIA) 12.687 17.559 Parcela con varios inmuebles (división horizontal)			
COEFICIENTE DE PARTICIPACION					0,15%
DESCRIPCIÓN DEL BIEN INMUEBLE	Código de Naturaleza del bien Inmueble Referencia Catastral Uso Localización	UR 2576101YG0627N0755DT Suelo sin ed.f. ED MERCADILLO - CABO PALOS 1 Es:3 Pl:00 Pl:15E E/P/P/P/ 3/00/15E 30370 CARTAGEN (CARTAGENA) (MURCIA)			
FINCA	Localización Superficie construida (m ²) Superficie del suelo (m ²) Tipo de finca	ED MERCADILLO - CABO PALOS 1 CARTAGENA (CARTAGENA) (MURCIA) 12.687 17.559 Parcela con varios inmuebles (división horizontal)			
COEFICIENTE DE PARTICIPACION					0,15%
DESCRIPCIÓN DEL BIEN INMUEBLE	Código de Naturaleza del bien Inmueble Referencia Catastral Uso	UR 2576101YG0627N0756FY Suelo sin ed.f.			

Firmado electrónicamente por:
- ANTONIO GARCIA MARIN - 29/09/2020 23:11:50
- ANTONIO GARCIA MARIN - 29/09/2020 23:12:41





FIRMADO POR

JACINTO MARTINEZ MONCADA
JEFE DEL AREA DE URBANISMO
27/07/2021

El presente documento administrativo ha sido firmado electrónicamente de acuerdo con lo establecido en la Ley 59/2003 de 19 de diciembre, teniendo la misma validez que la firma manuscrita.
Código Seguro de Verificación: **UWLE3V4BXFFK2GHN**
Para verificar la integridad de este documento vaya a la dirección <http://urbanismo.cartagena.es/validador>



Firmado electrónicamente por:

- ANTONIO GARCIA MARIN - 29/09/2020 23:11:50
- ANTONIO GARCIA MARIN - 29/09/2020 23:12:41

FINCA	Localización	ED MERLADILLO - CABO PALOS 1 Es:J P:UU P:1E E/P/P/ J/UU/1E JUJ/U CARTAGEN (CARTAGENA) (MURCIA)	
	Localización	ED MERCADILLO - CABO PALOS 1 CARTAGENA (CARTAGENA) (MURCIA)	
	Superficie construida (m ²)		12.687
	Superficie del suelo (m ²)		17.559
	Tipo de finca	Parcela con varios inmuebles (división horizontal)	
COEFICIENTE DE PARTICIPACION			0,15%
DESCRIPCIÓN DEL BIEN INMUEBLE			
	Código de Naturaleza del bien Inmueble	UR	
	Referencia Catastral	2576101YG0627N0757GU	
	Uso	Suelo sin edf.	
	Localización	ED MERLADILLO - CABO PALOS 1 Es:J P:UU P:1E E/P/P/ J/UU/1E JUJ/U CARTAGEN (CARTAGENA) (MURCIA)	
FINCA	Localización	ED MERCADILLO - CABO PALOS 1 CARTAGENA (CARTAGENA) (MURCIA)	
	Localización	ED MERCADILLO - CABO PALOS 1 CARTAGENA (CARTAGENA) (MURCIA)	
	Superficie construida (m ²)		12.687
	Superficie del suelo (m ²)		17.559
	Tipo de finca	Parcela con varios inmuebles (división horizontal)	
COEFICIENTE DE PARTICIPACION			0,15%
DESCRIPCIÓN DEL BIEN INMUEBLE			
	Código de Naturaleza del bien Inmueble	UR	
	Referencia Catastral	2576101YG0627N0758HI	
	Uso	Suelo sin edf.	
	Localización	ED MERLADILLO - CABO PALOS 1 Es:J P:UU P:1E E/P/P/ J/UU/1E JUJ/U CARTAGEN (CARTAGENA) (MURCIA)	
FINCA	Localización	ED MERCADILLO - CABO PALOS 1 CARTAGENA (CARTAGENA) (MURCIA)	
	Localización	ED MERCADILLO - CABO PALOS 1 CARTAGENA (CARTAGENA) (MURCIA)	
	Superficie construida (m ²)		12.687
	Superficie del suelo (m ²)		17.559
	Tipo de finca	Parcela con varios inmuebles (división horizontal)	
COEFICIENTE DE PARTICIPACION			0,15%






FIRMADO POR

JACINTO MARTINEZ MONCADA
JEFE DEL AREA DE URBANISMO
27/07/2021

El presente documento administrativo ha sido firmado electrónicamente de acuerdo con lo establecido en la Ley 59/2003 de 19 de diciembre, teniendo la misma validez que la firma manuscrita.
Código Seguro de Verificación: **UWLE3V4BXFFK2GHN**
Para verificar la integridad de este documento vaya a la dirección <http://urbanismo.cartagena.es/validador>



ANEXO 6. GARANTÍAS ASEGURADORAS DE LA EJECUCIÓN, COMPROMISOS Y AVALES.

Firmado electrónicamente por:

- ANTONIO GARCIA MARIN - 29/09/2020 23:11:50
- ANTONIO GARCIA MARIN - 29/09/2020 23:12:41

Página 59 de 63



AYUNTAMIENTO DE CARTAGENA

Código Seguro de Verificación: H2AA CFJC HKTW MDE7 DXRJ

Programa de Actuación UA 4 CP 2 para exposición pública. - SEFYCU 1936890

La comprobación de la autenticidad de este documento y otra información está disponible en <https://cartagena.sedipualba.es/>


Pág. 121 de 125



FIRMADO POR

JACINTO MARTINEZ MONCADA
JEFE DEL AREA DE URBANISMO
27/07/2021

El presente documento administrativo ha sido firmado electrónicamente de acuerdo con lo establecido en la Ley 59/2003 de 19 de diciembre, teniendo la misma validez que la firma manuscrita.
Código Seguro de Verificación: **UWLE3V4BXFFK2GHN**
Para verificar la integridad de este documento vaya a la dirección <http://urbanismo.cartagena.es/validador>



BANKIA

María Del Mar Del Amor Gómez, directora de la oficina 3013-Cieza, de Bankia SA, entidad domiciliada, en C/Pintor Sorolla, 8 46002 Valencia, inscrita en el Registro Mercantil de Valencia, Tomo 9341, Libro 6623, Folio 104, Inscripción 183, Sección General, Hoja V-17274, CIF: A14010342

CERTIFICA:

Que, según consta en los antecedentes que obran en poder de nuestra entidad, CERTAIN SL, con CIF,B30326714 es titular de la cuenta ES51.2038.3013.37.6000550788, y es cliente de esta oficina desde 10.03.2020, disponiendo a fecha de hoy 29.09.2020 , en esta entidad, de los medios económicos suficientes para llevar a cabo la actuación prevista en UA4 del CP2 de Cabo de Palos, cuyo costo total está previsto en el Programa de Actuación(iva incluido) en 789.825,72 euros, para la que fue designado como agente urbanizador por el Excmo Ayuntamiento de Cartagena.

En la relación comercial mantenida se observa que ha venido cumpliendo con regularidad sus compromisos de pago.

Para que conste, a petición del interesado, se expide el presente documento en Cieza 29.09.2020.

Firmado electrónicamente por:

- ANTONIO GARCIA MARIN - 29/09/2020 23:11:50
- ANTONIO GARCIA MARIN - 29/09/2020 23:12:41





FIRMADO POR

JACINTO MARTINEZ MONCADA
JEFE DEL AREA DE URBANISMO
27/07/2021

El presente documento administrativo ha sido firmado electrónicamente de acuerdo con lo establecido en la Ley 59/2003 de 19 de diciembre, teniendo la misma validez que la firma manuscrita.
Código Seguro de Verificación: **UWLE3V4BXFFK2GHN**
Para verificar la integridad de este documento vaya a la dirección <http://urbanismo.cartagena.es/validador>



CIEZA, A 14 de Febrero de 2014

EXCELENTISIMO AYUNTAMIENTO DE CARTAGENA
CALLE SAN MIGUEL 8
30201 CARTAGENA

Distinguidos señores:

Nos complace comunicarles que CaixaBank, S.A., está dispuesto a avalar a la persona que se indica al pie, hasta la cantidad y por el concepto que se señalan.

La prestación de aval efectivo queda sujeta a la condición suspensiva según la que, por el futuro avalado, se aporten las suficientes garantías que, a criterio exclusivo de CaixaBank, S.A., cubran las responsabilidades objeto del aval.

Atentamente,

JAVIER AZNAR MARIN
CIEZA

Datos del aval

Avalado
CERTAIN, S.L.
Beneficiario
EXCELENTISIMO AYUNTAMIENTO DE CARTAGENA
Importe máximo avalado
400.000,00 EUR
Concepto
CONDICION DE URBANIZADOR DE LA UNIDAD ACTUACION
NUMERO 4 CP2 DE CABO DE PALOS.

Caixabank, S.A. Av. Diagonal, 621 08028-Barcelona NIF A08663619
Inscrita en el Registro Mercantil de Barcelona, tomo 42667, folio 33, sección B, hoja B-41.232, inscripción 109

MOD. IJI/001-720.0292.25 (06) (AF)

Firmado electrónicamente por:

- ANTONIO GARCIA MARIN - 29/09/2020 23:11:50
- ANTONIO GARCIA MARIN - 29/09/2020 23:12:41






FIRMADO POR

JACINTO MARTINEZ MONCADA
JEFE DEL AREA DE URBANISMO
27/07/2021

El presente documento administrativo ha sido firmado electrónicamente de acuerdo con lo establecido en la Ley 59/2003 de 19 de diciembre, teniendo la misma validez que la firma manuscrita.
Código Seguro de Verificación: **UWLE3V4BXFFK2GHN**
Para verificar la integridad de este documento vaya a la dirección <http://urbanismo.cartagena.es/validador>



D. Francisco García Fernández con domicilio en Cieza provincia de Murcia, Avda. Jiménez Castellanos Nº 18-3ªA con D.N.I. nº 34824333-X.

D. Antonio García Marín con domicilio en Cieza provincia de Murcia, Calle San Sebastián Nº 1-2º con D.N.I. nº 34824332-D.

Y D. Antonio García Salmerón con domicilio en Cieza Provincia de Murcia, Calle Solidaridad Nº 4-bajo con D.N.I. nº 48400065-S.

Todos ellos en calidad de representantes de la mercantil Certain, S.L. con C.I.F. nº B-30326714 en calidad de Administradores Mancomunados, según escritura de apoderamiento otorgada ante el Notario del Ilustre Colegio de Murcia, D, Antonio Navarro Cremades, en Abaran, Núm. 243/2.013 de su protocolo, e inscrita en el Registro Mercantil de Murcia.

DECLARAN bajo su personal responsabilidad y ante el órgano de contratación:

1º Tener plena aptitud, capacidad jurídica y de obrar y solvencia, cumpliendo las condiciones legalmente establecidas para contratar con la Administración; hallarse al corriente del cumplimiento de las obligaciones tributarias (recibos de alta y estar al corriente del pago, o exento del mismo, del Impuesto sobre Actividades Económicas, la no existencia de deudas con la Administración del Estado, con la Comunidad Autónoma de Murcia) y con la Seguridad Social, impuestas por las disposiciones vigentes.

2º No encontrarse incurso en las prohibiciones para contratar previstas en el artículo 60 del Real Decreto Legislativo 3/2.011 de 14 de noviembre por el que se aprueba el Texto Refundido de la Ley de Contratos del Sector Público.

3º Declaramos bajo nuestra responsabilidad que el Poder reseñado se encuentra en vigor al día de la fecha.

CERTAIN, S.L.
R.P.

Firmado:
Francisco García Fernández.

CERTAIN, S.L.
R.P.

Firmado:
Antonio García Marín.

CERTAIN, S.L.
R.P.

Firmado:
Antonio García Salmerón.

CERTAIN, S.L.
C.I.F. - B - 30.326.714
C/. Paseo, 12 Bajo
30530 C I E Z A (Murcia)

Firmado electrónicamente por:

- ANTONIO GARCIA MARIN - 29/09/2020 23:11:50
- ANTONIO GARCIA MARIN - 29/09/2020 23:12:41

Página 62 de 63



AYUNTAMIENTO DE CARTAGENA

Código Seguro de Verificación: H2AA CFJC HKTW MDE7 DXRJ

Programa de Actuación UA 4 CP 2 para exposición pública. - SEFYCU 1936890

La comprobación de la autenticidad de este documento y otra información está disponible en <https://cartagena.sedipualba.es/>

Pág. 124 de 125



FIRMADO POR

JACINTO MARTINEZ MONCADA
JEFE DEL AREA DE URBANISMO
27/07/2021

El presente documento administrativo ha sido firmado electrónicamente de acuerdo con lo establecido en la Ley 59/2003 de 19 de diciembre, teniendo la misma validez que la firma manuscrita.
Código Seguro de Verificación: **UWLE3V4BXFFK2GHN**
Para verificar la integridad de este documento vaya a la dirección <http://urbanismo.cartagena.es/validador>



D. Francisco García Fernández con domicilio en Cieza provincia de Murcia, Avda. Jiménez Castellanos Nº 18-3ªA con D.N.I. nº 34824333-X.

D. Antonio García Marín con domicilio en Cieza provincia de Murcia, Calle San Sebastián Nº 1-2º con D.N.I. nº 34824332-D.

Y D. Antonio García Salmerón con domicilio en Cieza Provincia de Murcia, Calle Solidaridad Nº 4-bajo con D.N.I. nº 48400065-S.

Todos ellos en calidad de representantes de la mercantil Certain, S.L. con C.I.F. nº B-30326714 en calidad de Administradores Mancomunados, según escritura de apoderamiento otorgada ante el Notario del Ilustre Colegio de Murcia, D. Antonio Navarro Cremades, en Abaran, Núm. 243/2.013 de su protocolo, e inscrita en el Registro Mercantil de Murcia:

Nos comprometemos a presentar el aval o fianza por cuantía de 10% de los gastos de urbanización previstos para la ejecución de la unidad de actuación nº 4 CP-2 de Cabo de Palos.

Lo que firmamos en Cieza a catorce de Febrero de 2.014.

CERTAIN, S.L.
P.P.

Firmado:
Francisco García Fernández.

CERTAIN, S.L.
P.P.

Firmado:
Antonio García Marín.

CERTAIN, S.L.
P.P.

Firmado:
Antonio García Salmerón.



Firmado electrónicamente por:

- ANTONIO GARCIA MARIN - 29/09/2020 23:11:50
- ANTONIO GARCIA MARIN - 29/09/2020 23:12:41

