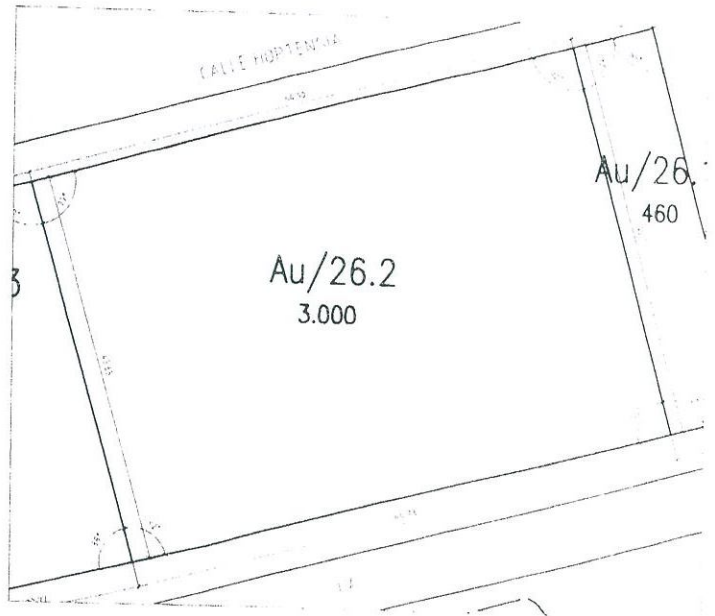


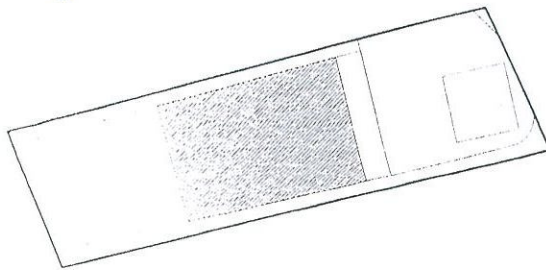
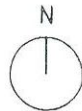
CEDULA URBANISTICA

PARCELA 26.2

PARCELA: 26.2
 SUPERFICIE: 3.000,00 m2
 LINDEROS: NORTE: C/ HORTENSIA
 SUR: AVD. DE LA UNIFICACIÓN
 ESTE: PARCELA 26.1
 OESTE: PARCELA 26.3



DILIGENCIA: Por la Junta de Gobierno Local del Excmo. Ayuntamiento de Cartagena, en sesión celebrada el día 18 JUL 2008 adoptó Acuerdo en el que se aprueba DEFINITIVAMENTE Proyecto de Gestión, de cuyo expediente forma parte el presente documento. Cartagena, a 27 MAR 2009 de 20...
 EL SECRETARIO DE GERENCIA



DATOS MANZANA

SUPERFICIE	3.000,00 m2
NORMA	AU (UR)
USO	RESIDENCIAL
PARCELA MÍNIMA	400,00 m2
ALTURA MÁXIMA	2 PLANTAS (7m)
EDIFICABILIDAD	0.4371 m2/m2
OCUPACIÓN	



JUAN FRANCISCO MACIÀ SÁNCHEZ / MARÍA JESÚS PEÑALVER MARTÍNEZ
 ARQUITECTOS