





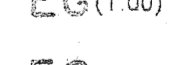

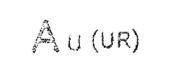
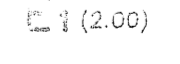







-  VIA PEATONAL
-  ESPACIO LIBRE PRIVADO
-  ESPACIO LIBRE PUBLICO (AJ) AREA DE JUEGOS
-  APARCAMIENTOS (JAR) JARDINES
-  EQUIPAMIENTOS
-  E.E EQUIPAMIENTO EDUCATIVO
-  E.J EQUIPAMIENTO DEPORTIVO
-  E.G (1.00) EQUIPAMIENTO GENERICO USO COMERCIAL
-  E.C EQUIPAMIENTO CIVICO
-  S.T SERVICIOS TECNICOS
-  A.U (UR) EDIFICACION AISLADA UNIFAMILIAR URRUTIAS
-  E (12.00) VOLUMETRIA ESPECIFICA GRADO I FORMA DE REFERENCIA
-  LIMITE PLAN PARCIAL
-  DELIMITACION DE UNIDAD DE EJECUCION
-  NUMERO DE MANZANA

Por acuerdo del Excmo. Ayuntamiento de Cartagena, de fecha 17 de Mayo de 2004, se aprueba el Proyecto de Planificación, de cuyo Expediente forma parte el documento en que se consigna la presente diligencia.

Cartagena, 17 de Mayo de 2004
El Secretario

Por acuerdo del Excmo. Ayuntamiento de Cartagena, de fecha 17 de Mayo de 2004, se aprueba el Proyecto de Planificación, de cuyo Expediente forma parte el documento en que se consigna la presente diligencia.

Cartagena, 17 de Mayo de 2004
El Secretario

PROYECTO DELIMITACION DE UNIDAD DE ACTUACION MODIFICACION U.A.2 DEL P.P. "URRUTIAS-1"

SITUACION	FECHA
LOS URRUTIAS, CARTAGENA.	MAYO 2004
PLANO	ESCALA
PLANO ZONIFICACION Y NUEVA DELIMITACION DE LA U.E.2	1:5000
PROMOTOR	Nº PLANO
	2.2