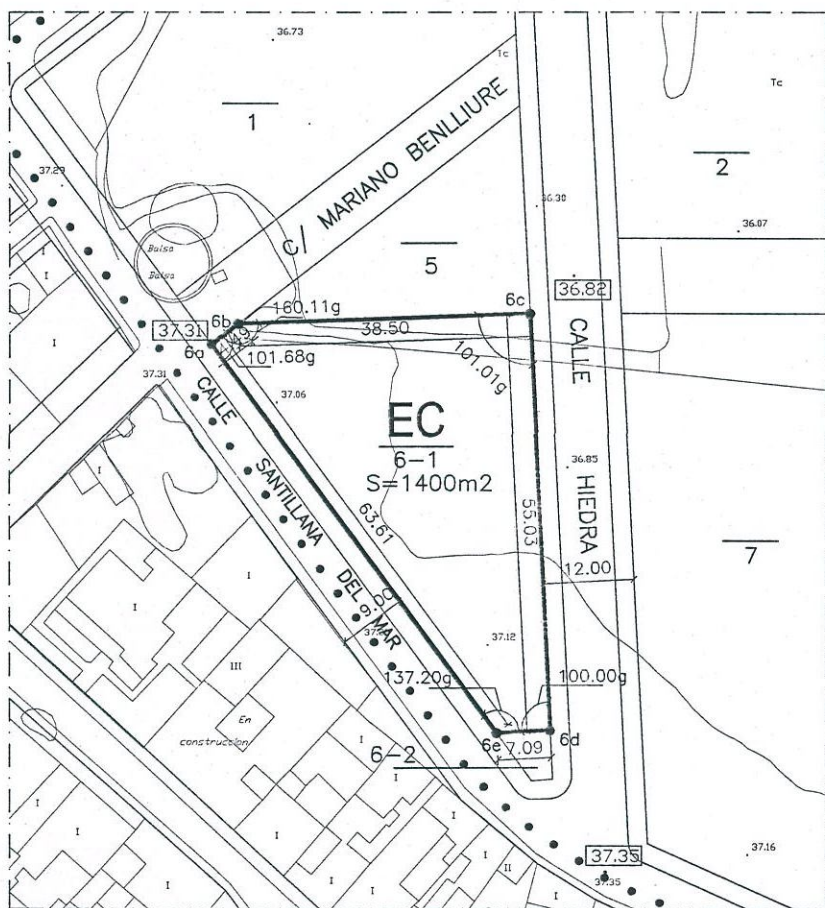


U.E. 4 ALGAR MANZANA 6-1

MANZANA 6-1 -COORDENADAS-


| PUNTO | X | Y |
|-------|---------------|----------------|
| 6a | X=688089.1527 | Y=4169319.0418 |
| 6b | X=688092.7033 | Y=4169321.7982 |
| 6c | X=688131.1836 | Y=4169323.0886 |
| 6d | X=688133.9016 | Y=4169268.1285 |
| 6e | X=688126.8192 | Y=4169267.7782 |



DILIGENCIA: Por la Junta de Gobierno Local del Excmo. Ayuntamiento de Cartagena, en sesión celebrada el día 12/11/08 se adoptó Acuerdo en el que se aprueba definitivamente el Proyecto de Gestión, de cuyo expediente forma parte el presente documento.

Cartagena, a...18 de Diciembre de 2008


EL SECRETARIO DE GERENCIA



DILIGENCIA: Por la Junta de Gobierno Local del Excmo. Ayuntamiento de Cartagena, en sesión celebrada el día 06/06/08 se adoptó Acuerdo en el que se aprueba DEFINITIVAMENTE el Proyecto de Gestión, de cuyo expediente forma parte el presente documento.

Cartagena, a...18 de Diciembre de 2008

EL SECRETARIO DE GERENCIA



E=1/1000

FICHA URBANISTICA

| | |
|----------------------------|---------------------|
| FICHA N° | 11 |
| DENOMINACION DE LA MANZANA | 6-1 |
| DESIGNACION DEL AMBITO | U.E. 4 ALGAR |
| ORDENANZA DE APLICACION | EQUIPAMIENTOS |
| USOS | EQUIPAMIENTO CIVICO |
| SUPERFICIE | 1400 m2 |
| EDIFICABILIDAD | ----- |
| FONDO EDIFICABLE | ----- |
| ALTURA MAXIMA | ----- |

LINDEROS

| | |
|--|--|
| - NORTE | MANZANA 5 |
| - SUR | MANZANA 6-2 |
| - ESTE | CALLE HIEDRA |
| - OESTE | CALLE SANTILLANA DEL MAR |
| PORCENTAJE PARTICIPACION EN GASTOS DE URBANIZACION | ---% |
| SALDO FINAL EN LA CUENTA DE LIQUIDACION | ----- euros |
| ADJUDICATARIO | Prop. EXCMO. AYUNTAMIENTO DE CARTAGENA |
| VALOR FINCA RESULTANTE | ----- euros |