

**PROYECTO DE REPARCELACIÓN DE LOS TERRENOS INCLUIDOS  
EN LA UNIDAD DE ACTUACIÓN "A" DEL PLAN PARCIAL  
"LOS CAMACHOS SUR", CARTAGENA (MURCIA)**

**PARCELAS RESULTANTES DE LA ORDENACIÓN**

Nº PARCELA	Manzana	Etapa	% Adjudicación
76	15	Iª	0,178%

**DATOS ADJUDICATARIO:**

<b>Propietario:</b>	<b>SEPES Entidad Pública Empresarial de Suelo</b>
<b>Domicilio:</b>	Pº de la Castellana, nº 91 28046 Madrid, Madrid
<b>CIF:</b>	G-28739993

**DATOS FINCA ADJUDICADA:**

<b>Naturaleza:</b>	Urbana
<b>Descripción:</b>	Parcela de terrenos de forma regular, perteneciente a la Unidad de Actuación "A" del Plan Parcial "Los Camachos Sur", área de Suelo Urbanizable No Programado "LC-I Cabezo Ventura" del Plan General Municipal de Ordenación de Cartagena (Murcia).

<b>Linderos:</b>	<b>Norte:</b>	Parcelas 75 y 77
	<b>Sur:</b>	Calle Manganeso y Parcela 78
	<b>Este:</b>	Calle Manganeso y Parcela 75
	<b>Oeste:</b>	Parcelas 77 y 78

<b>Superficie:</b>	4.545 m <sup>2</sup>
--------------------	----------------------

<b>Edificabilidad máx. PPO:</b>	0,80 m <sup>2</sup> / m <sup>2</sup>
---------------------------------	--------------------------------------

<b>Uso y Tipología:</b>	Industrial-comercial - Aislada respecto a los viales y espacios libres públicos
-------------------------	---

<b>Título:</b>	Adjudicación en pleno dominio por Reparcelación
----------------	---

**PROYECTO DE REPARCELACIÓN DE LOS TERRENOS INCLUIDOS  
EN LA UNIDAD DE ACTUACIÓN "A" DEL PLAN PARCIAL  
"LOS CAMACHOS SUR", CARTAGENA (MURCIA)**

**PARCELAS RESULTANTES DE LA ORDENACIÓN**

Nº PARCELA	Manzana	Etapas	% Adjudicación
77	15	1ª	0,200%

**DATOS ADJUDICATARIO:**

<b>Propietario:</b>	SEPES Entidad Pública Empresarial de Suelo
<b>Domicilio:</b>	Pº de la Castellana, nº 91 28046 Madrid, Madrid
<b>CIF:</b>	G-28739993

**DATOS FINCA ADJUDICADA:**

<b>Naturaleza:</b>	Urbana
<b>Descripción:</b>	Parcela de terrenos de forma irregular, perteneciente a la Unidad de Actuación "A" del Plan Parcial "Los Camachos Sur", área de Suelo Urbanizable No Programado "LC-I Cabezo Ventura" del Plan General Municipal de Ordenación de Cartagena (Murcia).

<b>Linderos:</b>	<b>Norte:</b>	Avda. del Carbono y Parcela 74
	<b>Sur:</b>	Parcelas 76 y 79
	<b>Este:</b>	Parcelas 74 y 76
	<b>Oeste:</b>	Avda. del Carbono y Parcela 79

<b>Superficie:</b>	5.112 m <sup>2</sup>
--------------------	----------------------

<b>Edificabilidad máx. PPO:</b>	0,80 m <sup>2</sup> / m <sup>2</sup>
---------------------------------	--------------------------------------

<b>Uso y Tipología:</b>	Industrial-comercial - Aislada respecto a los viales y espacios libres públicos
-------------------------	---

<b>Título:</b>	Adjudicación en pleno dominio por Reparcelación
----------------	---



**PROYECTO DE REPARCELACIÓN DE LOS TERRENOS INCLUIDOS  
 EN LA UNIDAD DE ACTUACIÓN "A" DEL PLAN PARCIAL  
 "LOS CAMACHOS SUR", CARTAGENA (MURCIA)**

**PARCELAS RESULTANTES DE LA ORDENACIÓN**

Nº PARCELA	Manzana	Etapas	% Adjudicación
78	15	1ª	0,166%

**DATOS ADJUDICATARIO:**

<b>Propietario:</b>	<b>SEPES Entidad Pública Empresarial de Suelo</b>
<b>Domicilio:</b>	Pº de la Castellana, nº 91 28046 Madrid, Madrid
<b>CIF:</b>	G-28739993

**DATOS FINCA ADJUDICADA:**

<b>Naturaleza:</b>	Urbana
<b>Descripción:</b>	Parcela de terrenos de forma regular, perteneciente a la Unidad de Actuación "A" del Plan Parcial "Los Camachos Sur", área de Suelo Urbanizable No Programado "LC-I Cabezo Ventura" del Plan General Municipal de Ordenación de Cartagena (Murcia).

<b>Linderos:</b>	<b>Norte:</b> Parcelas 76 y 79
	<b>Sur:</b> Calle Manganeso y Parcela 80
	<b>Este:</b> Calle Manganeso y Parcela 76
	<b>Oeste:</b> Parcelas 79 y 80

<b>Superficie:</b>	4.244 m <sup>2</sup>
--------------------	----------------------

<b>Edificabilidad máx. PPO:</b>	0,80 m <sup>2</sup> / m <sup>2</sup>
---------------------------------	--------------------------------------

<b>Uso y Tipología:</b>	Industrial-comercial - Aislada respecto a los viales y espacios libres públicos
-------------------------	---

<b>Título:</b>	Adjudicación en pleno dominio por Reparcelación
----------------	---



**PROYECTO DE REPARCELACIÓN DE LOS TERRENOS INCLUIDOS  
EN LA UNIDAD DE ACTUACIÓN "A" DEL PLAN PARCIAL  
"LOS CAMACHOS SUR", CARTAGENA (MURCIA)**

**PARCELAS RESULTANTES DE LA ORDENACIÓN**

Nº PARCELA	Manzana	Etapas	% Adjudicación
79	15	1ª	0,236%

**DATOS ADJUDICATARIO:**

<b>Propietario:</b>	SEPE Entidad Pública Empresarial de Suelo
<b>Domicilio:</b>	Pº de la Castellana, nº 91 28046 Madrid, Madrid
<b>CIF:</b>	G-28739993

**DATOS FINCA ADJUDICADA:**

<b>Naturaleza:</b>	Urbana
<b>Descripción:</b>	Parcela de terrenos de forma irregular, perteneciente a la Unidad de Actuación "A" del Plan Parcial "Los Camachos Sur", área de Suelo Urbanizable No Programado "LC-I Cabezo Ventura" del Plan General Municipal de Ordenación de Cartagena (Murcia).


<b>Linderos:</b>	<b>Norte:</b> Calle Magnesio y Parcela 77
	<b>Sur:</b> Parcelas 78 y 81
	<b>Este:</b> Parcelas 77 y 78
	<b>Oeste:</b> Calle Magnesio y Parcela 81

<b>Superficie:</b>	6.025 m <sup>2</sup>
--------------------	----------------------

<b>Edificabilidad máx. PPO:</b>	0,80 m <sup>2</sup> / m <sup>2</sup>
---------------------------------	--------------------------------------

<b>Uso y Tipología:</b>	Industrial-comercial - Aislada respecto a los viales y espacios libres públicos
-------------------------	---

<b>Título:</b>	Adjudicación en pleno dominio por Reparcelación
----------------	---



**PROYECTO DE REPARCELACIÓN DE LOS TERRENOS INCLUIDOS  
EN LA UNIDAD DE ACTUACIÓN "A" DEL PLAN PARCIAL  
"LOS CAMACHOS SUR", CARTAGENA (MURCIA)**

**PARCELAS RESULTANTES DE LA ORDENACIÓN**

Nº PARCELA	Manzana	Etapa	% Adjudicación
80	15	1ª	0,098%

**DATOS ADJUDICATARIO:**

<b>Propietario:</b>	<b>SEPES Entidad Pública Empresarial de Suelo</b>
<b>Domicilio:</b>	Pº de la Castellana, nº 91 28046 Madrid, Madrid
<b>CIF:</b>	G-28739993

**DATOS FINCA ADJUDICADA:**

<b>Naturaleza:</b>	Urbana
<b>Descripción:</b>	Parcela de terrenos de forma regular, perteneciente a la Unidad de Actuación "A" del Plan Parcial "Los Camachos Sur", área de Suelo Urbanizable No Programado "LC-I Cabezo Ventura" del Plan General Municipal de Ordenación de Cartagena (Murcia).

<b>Linderos:</b>	<b>Norte:</b> Parcelas 78 y 81
	<b>Sur:</b> Calle Manganeso y Parcela 82
	<b>Este:</b> Calle Manganeso y Parcela 78
	<b>Oeste:</b> Parcelas 81 y 82

<b>Superficie:</b>	2.501 m <sup>2</sup>
--------------------	----------------------

<b>Edificabilidad máx. PPO:</b>	0,75 m <sup>2</sup> / m <sup>2</sup>
---------------------------------	--------------------------------------

<b>Uso y Tipología:</b>	Industrial-productivo (Industria media) - Aislada respecto a los viales y espacios libres públicos
-------------------------	--

<b>Título:</b>	Adjudicación en pleno dominio por Reparcelación
----------------	---



**PROYECTO DE REPARCELACIÓN DE LOS TERRENOS INCLUIDOS  
EN LA UNIDAD DE ACTUACIÓN "A" DEL PLAN PARCIAL  
"LOS CAMACHOS SUR", CARTAGENA (MURCIA)**

**PARCELAS RESULTANTES DE LA ORDENACIÓN**

Nº PARCELA	Manzana	Etapa	% Adjudicación
81	15	1ª	0,119%

**DATOS ADJUDICATARIO:**

<b>Propietario:</b>	<b>SEPES Entidad Pública Empresarial de Suelo</b>
<b>Domicilio:</b>	Pº de la Castellana, nº 91 28046 Madrid, Madrid
<b>CIF:</b>	G-28739993

**DATOS FINCA ADJUDICADA:**

<b>Naturaleza:</b>	Urbana
<b>Descripción:</b>	Parcela de terrenos de forma irregular, perteneciente a la Unidad de Actuación "A" del Plan Parcial "Los Camachos Sur", área de Suelo Urbanizable No Programado "LC-I Cabezo Ventura" del Plan General Municipal de Ordenación de Cartagena (Murcia).

<b>Linderos:</b>	<b>Norte:</b> Parcela 79
	<b>Sur:</b> Parcelas 80 y 83
	<b>Este:</b> Parcelas 79 y 80
	<b>Oeste:</b> Calle Magnesio y Parcela 83

<b>Superficie:</b>	3.047 m <sup>2</sup>
--------------------	----------------------

<b>Edificabilidad máx. PPO:</b>	0,75 m <sup>2</sup> / m <sup>2</sup>
---------------------------------	--------------------------------------

<b>Uso y Tipología:</b>	Industrial-productivo (Industria media) - Aislada respecto a los viales y espacios libres públicos
-------------------------	--

<b>Título:</b>	Adjudicación en pleno dominio por Reparcelación
----------------	---

**PROYECTO DE REPARCELACIÓN DE LOS TERRENOS INCLUIDOS  
EN LA UNIDAD DE ACTUACIÓN "A" DEL PLAN PARCIAL  
"LOS CAMACHOS SUR", CARTAGENA (MURCIA)**

**PARCELAS RESULTANTES DE LA ORDENACIÓN**

Nº PARCELA	Manzana	Etapas	% Adjudicación
82	15	1ª	0,098%

**DATOS ADJUDICATARIO:**

<b>Propietario:</b>	<b>SEPES Entidad Pública Empresarial de Suelo</b>
<b>Domicilio:</b>	Pº de la Castellana, nº 91 28046 Madrid, Madrid
<b>CIF:</b>	G-28739993

**DATOS FINCA ADJUDICADA:**

<b>Naturaleza:</b>	Urbana
<b>Descripción:</b>	Parcela de terrenos de forma regular, perteneciente a la Unidad de Actuación "A" del Plan Parcial "Los Camachos Sur", área de Suelo Urbanizable No Programado "LC-I Cabezo Ventura" del Plan General Municipal de Ordenación de Cartagena (Murcia).


<b>Linderos:</b>	<b>Norte:</b> Parcelas 80 y 83
	<b>Sur:</b> Calle Manganeso y Parcela 84
	<b>Este:</b> Calle Manganeso y Parcela 80
	<b>Oeste:</b> Parcelas 83 y 84

<b>Superficie:</b>	2.501 m <sup>2</sup>
--------------------	----------------------

<b>Edificabilidad máx. PPO:</b>	0,75 m <sup>2</sup> / m <sup>2</sup>
---------------------------------	--------------------------------------

<b>Uso y Tipología:</b>	Industrial-productivo (Industria media) - Aislada respecto a los viales y espacios libres públicos
-------------------------	--

<b>Título:</b>	Adjudicación en pleno dominio por Reparcelación
----------------	---



**PROYECTO DE REPARCELACIÓN DE LOS TERRENOS INCLUIDOS  
EN LA UNIDAD DE ACTUACIÓN "A" DEL PLAN PARCIAL  
"LOS CAMACHOS SUR", CARTAGENA (MURCIA)**

**PARCELAS RESULTANTES DE LA ORDENACIÓN**

Nº PARCELA	Manzana	Etapas	% Adjudicación
83	15	Iª	0,108%

**DATOS ADJUDICATARIO:**

<b>Propietario:</b>	<b>SEPES Entidad Pública Empresarial de Suelo</b>
<b>Domicilio:</b>	Pº de la Castellana, nº 91 28046 Madrid, Madrid
<b>CIF:</b>	G-28739993

**DATOS FINCA ADJUDICADA:**

<b>Naturaleza:</b>	Urbana
<b>Descripción:</b>	Parcela de terrenos de forma irregular, perteneciente a la Unidad de Actuación "A" del Plan Parcial "Los Camachos Sur", área de Suelo Urbanizable No Programado "LC-I Cabezo Ventura" del Plan General Municipal de Ordenación de Cartagena (Murcia).

<b>Linderos:</b>	<b>Norte:</b> Calle Magnesio y Parcela 81
	<b>Sur:</b> Parcelas 82 y 85
	<b>Este:</b> Parcelas 81 y 82
	<b>Oeste:</b> Calle Magnesio y Parcela 85

<b>Superficie:</b>	2.764 m <sup>2</sup>
--------------------	----------------------

<b>Edificabilidad máx. PPO:</b>	0,75 m <sup>2</sup> / m <sup>2</sup>
---------------------------------	--------------------------------------

<b>Uso y Tipología:</b>	Industrial-productivo (Industria media) - Aislada respecto a los viales y espacios libres públicos
-------------------------	--

<b>Título:</b>	Adjudicación en pleno dominio por Reparcelación
----------------	---





**PROYECTO DE REPARCELACIÓN DE LOS TERRENOS INCLUIDOS  
EN LA UNIDAD DE ACTUACIÓN "A" DEL PLAN PARCIAL  
"LOS CAMACHOS SUR", CARTAGENA (MURCIA)**

**PARCELAS RESULTANTES DE LA ORDENACIÓN**

Nº PARCELA	Manzana	Etapas	% Adjudicación
84	15	Iª	0,098%

**DATOS ADJUDICATARIO:**

<b>Propietario:</b>	<b>SEPES Entidad Pública Empresarial de Suelo</b>
<b>Domicilio:</b>	Pº de la Castellana, nº 91 28046 Madrid, Madrid
<b>CIF:</b>	G-28739993

**DATOS FINCA ADJUDICADA:**

<b>Naturaleza:</b>	Urbana
<b>Descripción:</b>	Parcela de terrenos de forma regular, perteneciente a la Unidad de Actuación "A" del Plan Parcial "Los Camachos Sur", área de Suelo Urbanizable No Programado "LC-I Cabezo Ventura" del Plan General Municipal de Ordenación de Cartagena (Murcia).

<b>Linderos:</b>	<b>Norte:</b> Parcelas 82 y 85
	<b>Sur:</b> Calle Manganeso y Parcela 86
	<b>Este:</b> Calle Manganeso y Parcela 82
	<b>Oeste:</b> Parcelas 85 y 86

<b>Superficie:</b>	2.501 m <sup>2</sup>
--------------------	----------------------

<b>Edificabilidad máx. PPO:</b>	0,75 m <sup>2</sup> / m <sup>2</sup>
---------------------------------	--------------------------------------

<b>Uso y Tipología:</b>	Industrial-productivo (Industria media) - Aislada respecto a los viales y espacios libres públicos
-------------------------	--

<b>Título:</b>	Adjudicación en pleno dominio por Reparcelación
----------------	---



**PROYECTO DE REPARCELACIÓN DE LOS TERRENOS INCLUIDOS  
EN LA UNIDAD DE ACTUACIÓN "A" DEL PLAN PARCIAL  
"LOS CAMACHOS SUR", CARTAGENA (MURCIA)**

**PARCELAS RESULTANTES DE LA ORDENACIÓN**

Nº PARCELA	Manzana	Etapas	% Adjudicación
85	15	1ª	0,098%

**DATOS ADJUDICATARIO:**

<b>Propietario:</b>	<b>SEPES Entidad Pública Empresarial de Suelo</b>
<b>Domicilio:</b>	Pº de la Castellana, nº 91 28046 Madrid, Madrid
<b>CIF:</b>	G-28739993

**DATOS FINCA ADJUDICADA:**

<b>Naturaleza:</b>	Urbana
<b>Descripción:</b>	Parcela de terrenos de forma irregular, perteneciente a la Unidad de Actuación "A" del Plan Parcial "Los Camachos Sur", área de Suelo Urbanizable No Programado "LC-I Cabezo Ventura" del Plan General Municipal de Ordenación de Cartagena (Murcia).

<b>Linderos:</b>	<b>Norte:</b> Calle Magnesio y Parcela 83
	<b>Sur:</b> Parcelas 84 y 87
	<b>Este:</b> Parcelas 83 y 84
	<b>Oeste:</b> Calle Magnesio y Parcela 87

<b>Superficie:</b>	2.506 m <sup>2</sup>
--------------------	----------------------

<b>Edificabilidad máx. PPO:</b>	0,75 m <sup>2</sup> / m <sup>2</sup>
---------------------------------	--------------------------------------

<b>Uso y Tipología:</b>	Industrial-productivo (Industria media) - Aislada respecto a los viales y espacios libres públicos
-------------------------	--

<b>Título:</b>	Adjudicación en pleno dominio por Reparcelación
----------------	---

**PROYECTO DE REPARCELACIÓN DE LOS TERRENOS INCLUIDOS  
EN LA UNIDAD DE ACTUACIÓN "A" DEL PLAN PARCIAL  
"LOS CAMACHOS SUR", CARTAGENA (MURCIA)**

**PARCELAS RESULTANTES DE LA ORDENACIÓN**

Nº PARCELA	Manzana	Etapa	% Adjudicación
86	15	Iª	0,099%

**DATOS ADJUDICATARIO:**

<b>Propietario:</b>	<b>SEPES Entidad Pública Empresarial de Suelo</b>
<b>Domicilio:</b>	Pº de la Castellana, nº 91 28046 Madrid, Madrid
<b>CIF:</b>	G-28739993

**DATOS FINCA ADJUDICADA:**

<b>Naturaleza:</b>	Urbana
<b>Descripción:</b>	Parcela de terrenos de forma regular, perteneciente a la Unidad de Actuación "A" del Plan Parcial "Los Camachos Sur", área de Suelo Urbanizable No Programado "LC-I Cabezo Ventura" del Plan General Municipal de Ordenación de Cartagena (Murcia).

<b>Linderos:</b>	<b>Norte:</b> Parcelas 84 y 87
	<b>Sur:</b> Calle Manganeso y Parcelas 88 y 89
	<b>Este:</b> Calle Manganeso y Parcela 84
	<b>Oeste:</b> Parcelas 87, 88 y 89

<b>Superficie:</b>	2.528 m <sup>2</sup>
--------------------	----------------------

<b>Edificabilidad máx. PPO:</b>	0,75 m <sup>2</sup> / m <sup>2</sup>
---------------------------------	--------------------------------------

<b>Uso y Tipología:</b>	Industrial-productivo (Industria media) - Aislada respecto a los viales y espacios libres públicos
-------------------------	--

<b>Título:</b>	Adjudicación en pleno dominio por Reparcelación
----------------	---

**PROYECTO DE REPARCELACIÓN DE LOS TERRENOS INCLUIDOS  
EN LA UNIDAD DE ACTUACIÓN "A" DEL PLAN PARCIAL  
"LOS CAMACHOS SUR", CARTAGENA (MURCIA)**

**PARCELAS RESULTANTES DE LA ORDENACIÓN**

Nº PARCELA	Manzana	Etapas	% Adjudicación
87	15	1ª	0,098%

**DATOS ADJUDICATARIO:**

<b>Propietario:</b>	<b>SEPES Entidad Pública Empresarial de Suelo</b>
<b>Domicilio:</b>	Pº de la Castellana, nº 91 28046 Madrid, Madrid
<b>CIF:</b>	G-28739993

**DATOS FINCA ADJUDICADA:**

<b>Naturaleza:</b>	Urbana
<b>Descripción:</b>	Parcela de terrenos de forma regular, perteneciente a la Unidad de Actuación "A" del Plan Parcial "Los Camachos Sur", área de Suelo Urbanizable No Programado "LC-I Cabezo Ventura" del Plan General Municipal de Ordenación de Cartagena (Murcia).


<b>Linderos:</b>	<b>Norte:</b> Calle Magnesio y Parcela 85
	<b>Sur:</b> Parcelas 86, 89 y 90
	<b>Este:</b> Parcelas 85 y 86
	<b>Oeste:</b> Calle Magnesio y Parcelas 89 y 90

<b>Superficie:</b>	2.507 m <sup>2</sup>
--------------------	----------------------

<b>Edificabilidad máx. PPO:</b>	0,75 m <sup>2</sup> / m <sup>2</sup>
---------------------------------	--------------------------------------

<b>Uso y Tipología:</b>	Industrial-productivo (Industria media) - Aislada respecto a los viales y espacios libres públicos
-------------------------	--

<b>Título:</b>	Adjudicación en pleno dominio por Reparcelación
----------------	---



**PROYECTO DE REPARCELACIÓN DE LOS TERRENOS INCLUIDOS  
EN LA UNIDAD DE ACTUACIÓN "A" DEL PLAN PARCIAL  
"LOS CAMACHOS SUR", CARTAGENA (MURCIA)**

**PARCELAS RESULTANTES DE LA ORDENACIÓN**

Nº PARCELA	Manzana	Etapas	% Adjudicación
88	15	1ª	0,098%

**DATOS ADJUDICATARIO:**

<b>Propietario:</b>	SEPES Entidad Pública Empresarial de Suelo
<b>Domicilio:</b>	Pº de la Castellana, nº 91 28046 Madrid, Madrid
<b>CIF:</b>	G-28739993

**DATOS FINCA ADJUDICADA:**

<b>Naturaleza:</b>	Urbana
<b>Descripción:</b>	Parcela de terrenos de forma irregular, perteneciente a la Unidad de Actuación "A" del Plan Parcial "Los Camachos Sur", área de Suelo Urbanizable No Programado "LC-I Cabezo Ventura" del Plan General Municipal de Ordenación de Cartagena (Murcia).

<b>Linderos:</b>	<b>Norte:</b>	Parcelas 89 y 86
	<b>Sur:</b>	Calle Manganeso y Calle Circonio
	<b>Este:</b>	Calle Manganeso y Parcela 86
	<b>Oeste:</b>	Calle Circonio y Parcela 86 y 89

<b>Superficie:</b>	2.513 m <sup>2</sup>
--------------------	----------------------

<b>Edificabilidad máx. PPO:</b>	0,75 m <sup>2</sup> / m <sup>2</sup>
---------------------------------	--------------------------------------

<b>Uso y Tipología:</b>	Industrial-productivo (Industria media) - Aislada respecto a los viales y espacios libres públicos
-------------------------	--

<b>Título:</b>	Adjudicación en pleno dominio por Reparcelación
----------------	---



**PROYECTO DE REPARCELACIÓN DE LOS TERRENOS INCLUIDOS  
EN LA UNIDAD DE ACTUACIÓN "A" DEL PLAN PARCIAL  
"LOS CAMACHOS SUR", CARTAGENA (MURCIA)**

**PARCELAS RESULTANTES DE LA ORDENACIÓN**

Nº PARCELA	Manzana	Etapas	% Adjudicación
89	15	Iª	0,103%

**DATOS ADJUDICATARIO:**

<b>Propietario:</b>	<b>SEPES Entidad Pública Empresarial de Suelo</b>
<b>Domicilio:</b>	Pº de la Castellana, nº 91 28046 Madrid, Madrid
<b>CIF:</b>	G-28739993

**DATOS FINCA ADJUDICADA:**

<b>Naturaleza:</b>	Urbana
<b>Descripción:</b>	Parcela de terrenos de forma regular, perteneciente a la Unidad de Actuación "A" del Plan Parcial "Los Camachos Sur", área de Suelo Urbanizable No Programado "LC-I Cabezo Ventura" del Plan General Municipal de Ordenación de Cartagena (Murcia).

<b>Linderos:</b>	<b>Norte:</b> Parcelas 86, 87 y 90
	<b>Sur:</b> Calle Circonio y Parcela 88
	<b>Este:</b> Parcelas 86, 87 y 88
	<b>Oeste:</b> Calle Circonio y Parcela 90

<b>Superficie:</b>	2.629 m <sup>2</sup>
--------------------	----------------------

<b>Edificabilidad máx. PPO:</b>	0,75 m <sup>2</sup> / m <sup>2</sup>
---------------------------------	--------------------------------------

<b>Uso y Tipología:</b>	Industrial-productivo (Industria media) - Aislada respecto a los viales y espacios libres públicos
-------------------------	--

<b>Título:</b>	Adjudicación en pleno dominio por Reparcelación
----------------	---

**PROYECTO DE REPARCELACIÓN DE LOS TERRENOS INCLUIDOS  
EN LA UNIDAD DE ACTUACIÓN "A" DEL PLAN PARCIAL  
"LOS CAMACHOS SUR", CARTAGENA (MURCIA)**

**PARCELAS RESULTANTES DE LA ORDENACIÓN**

Nº PARCELA	Manzana	Etapa	% Adjudicación
90	15	Iª	0,099%

**DATOS ADJUDICATARIO:**

<b>Propietario:</b>	<b>SEPES Entidad Pública Empresarial de Suelo</b>
<b>Domicilio:</b>	Pº de la Castellana, nº 91 28046 Madrid, Madrid
<b>CIF:</b>	G-28739993

**DATOS FINCA ADJUDICADA:**

<b>Naturaleza:</b>	Urbana
<b>Descripción:</b>	Parcela de terrenos de forma irregular, perteneciente a la Unidad de Actuación "A" del Plan Parcial "Los Camachos Sur", área de Suelo Urbanizable No Programado "LC-I Cabezo Ventura" del Plan General Municipal de Ordenación de Cartagena (Murcia).

<b>Linderos:</b>	<b>Norte:</b> Calle Magnesio y Parcela 87
	<b>Sur:</b> Calle Circonio y Parcela 89
	<b>Este:</b> Parcelas 87 y 89
	<b>Oeste:</b> Calle Magnesio y Calle Circonio

<b>Superficie:</b>	2.525 m <sup>2</sup>
--------------------	----------------------

<b>Edificabilidad máx. PPO:</b>	0,75 m <sup>2</sup> / m <sup>2</sup>
---------------------------------	--------------------------------------

<b>Uso y Tipología:</b>	Industrial-productivo (Industria media) - Aislada respecto a los viales y espacios libres públicos
-------------------------	--

<b>Título:</b>	Adjudicación en pleno dominio por Reparcelación
----------------	---

**PROYECTO DE REPARCELACIÓN DE LOS TERRENOS INCLUIDOS  
EN LA UNIDAD DE ACTUACIÓN “A” DEL PLAN PARCIAL  
“LOS CAMACHOS SUR”, CARTAGENA (MURCIA)**

**PARCELAS RESULTANTES DE LA ORDENACIÓN**

Nº PARCELA	Manzana	Etapas	% Adjudicación
91	16	1ª	0,652%

**DATOS ADJUDICATARIO:**

<b>Propietario:</b>	<b>Ayuntamiento de Cartagena</b>
<b>Domicilio:</b>	C/ Sor Francisca Armendáriz, 7 30202 Cartagena, Murcia
<b>CIF:</b>	P-3001600-J

**DATOS FINCA ADJUDICADA:**

<b>Naturaleza:</b>	Urbana
<b>Descripción:</b>	Parcela de terrenos de forma irregular, perteneciente a la Unidad de Actuación “A” del Plan Parcial “Los Camachos Sur”, área de Suelo Urbanizable No Programado “LC-I Cabezo Ventura” del Plan General Municipal de Ordenación de Cartagena (Murcia).

<b>Linderos:</b>	<b>Norte:</b>	Avda. del Carbono
	<b>Sur:</b>	Avda. del Carbono
	<b>Este:</b>	Avda. del Carbono
	<b>Oeste:</b>	Avda. del Carbono

<b>Superficie:</b>	16.644 m <sup>2</sup>
--------------------	-----------------------

<b>Edificabilidad máx. PPO:</b>	0,02 m <sup>2</sup> / m <sup>2</sup>
---------------------------------	--------------------------------------

<b>Uso y Tipología:</b>	Espacio Libre - Jardín -
-------------------------	--------------------------

<b>Título:</b>	Adjudicación en pleno dominio por Reparcelación
----------------	---



**PROYECTO DE REPARCELACIÓN DE LOS TERRENOS INCLUIDOS  
EN LA UNIDAD DE ACTUACIÓN "A" DEL PLAN PARCIAL  
"LOS CAMACHOS SUR", CARTAGENA (MURCIA)**

**PARCELAS RESULTANTES DE LA ORDENACIÓN**

Nº PARCELA	Manzana	Etapas	% Adjudicación
92	17	1ª	0,362%

**DATOS ADJUDICATARIO:**

<b>Propietario:</b>	<b>SEPES Entidad Pública Empresarial de Suelo</b>
<b>Domicilio:</b>	Pº de la Castellana, nº 91 28046 Madrid, Madrid
<b>CIF:</b>	G-28739993

**DATOS FINCA ADJUDICADA:**

<b>Naturaleza:</b>	Urbana
<b>Descripción:</b>	Parcela de terrenos de forma irregular, perteneciente a la Unidad de Actuación "A" del Plan Parcial "Los Camachos Sur", área de Suelo Urbanizable No Programado "LC-I Cabezo Ventura" del Plan General Municipal de Ordenación de Cartagena (Murcia).

<b>Linderos:</b>	<b>Norte:</b>	Avda. del Carbono y Calle Hidrógeno
	<b>Sur:</b>	Parcelas 93 y 94
	<b>Este:</b>	Calle Magnesio y Avda. del Carbono
	<b>Oeste:</b>	Calle Higrogeno y Parcelas 93 y 94

<b>Superficie:</b>	9.225 m <sup>2</sup>
--------------------	----------------------

<b>Edificabilidad máx. PPO:</b>	0,80 m <sup>2</sup> / m <sup>2</sup>
---------------------------------	--------------------------------------

<b>Uso y Tipología:</b>	Terciario-comercial - Aislada respecto a los viales y espacios libres públicos
-------------------------	--

<b>Título:</b>	Adjudicación en pleno dominio por Reparcelación
----------------	---

**PROYECTO DE REPARCELACIÓN DE LOS TERRENOS INCLUIDOS  
EN LA UNIDAD DE ACTUACIÓN “A” DEL PLAN PARCIAL  
“LOS CAMACHOS SUR”, CARTAGENA (MURCIA)**

**PARCELAS RESULTANTES DE LA ORDENACIÓN**

Nº PARCELA	Manzana	Etapas	% Adjudicación
93	17	1ª	0,298%

**DATOS ADJUDICATARIO:**

<b>Propietario:</b>	<b>SEPES Entidad Pública Empresarial de Suelo</b>
<b>Domicilio:</b>	Pº de la Castellana, nº 91 28046 Madrid, Madrid
<b>CIF:</b>	G-28739993

**DATOS FINCA ADJUDICADA:**

<b>Naturaleza:</b>	Urbana
<b>Descripción:</b>	Parcela de terrenos de forma irregular, perteneciente a la Unidad de Actuación “A” del Plan Parcial “Los Camachos Sur”, área de Suelo Urbanizable No Programado “LC-I Cabezo Ventura” del Plan General Municipal de Ordenación de Cartagena (Murcia).

<b>Linderos:</b>	<b>Norte:</b>	Parcelas 92 y 94
	<b>Sur:</b>	Calle Circonio y Calle Magnesio
	<b>Este:</b>	Calle Magnesio y Parcela 92
	<b>Oeste:</b>	Calle Circonio y Parcela 94

<b>Superficie:</b>	7.595 m <sup>2</sup>
--------------------	----------------------

<b>Edificabilidad máx. PPO:</b>	0,80 m <sup>2</sup> / m <sup>2</sup>
---------------------------------	--------------------------------------

<b>Uso y Tipología:</b>	Terciario-comercial - Aislada respecto a los viales y espacios libres públicos
-------------------------	--

<b>Título:</b>	Adjudicación en pleno dominio por Reparcelación
----------------	---

**PROYECTO DE REPARCELACIÓN DE LOS TERRENOS INCLUIDOS  
EN LA UNIDAD DE ACTUACIÓN “A” DEL PLAN PARCIAL  
“LOS CAMACHOS SUR”, CARTAGENA (MURCIA)**

**PARCELAS RESULTANTES DE LA ORDENACIÓN**

Nº PARCELA	Manzana	Etapas	% Adjudicación
94	17	1ª	0,298%

**DATOS ADJUDICATARIO:**

<b>Propietario:</b>	<b>SEPES Entidad Pública Empresarial de Suelo</b>
<b>Domicilio:</b>	Pº de la Castellana, nº 91 28046 Madrid, Madrid
<b>CIF:</b>	G-28739993

**DATOS FINCA ADJUDICADA:**

<b>Naturaleza:</b>	Urbana
<b>Descripción:</b>	Parcela de terrenos de forma irregular, perteneciente a la Unidad de Actuación “A” del Plan Parcial “Los Camachos Sur”, área de Suelo Urbanizable No Programado “LC-I Cabezo Ventura” del Plan General Municipal de Ordenación de Cartagena (Murcia).

<b>Linderos:</b>	<b>Norte:</b> Calle Hidrógeno y Parcela 92
	<b>Sur:</b> Calle Circonio y Parcela 93
	<b>Este:</b> Parcelas 92 y 93
	<b>Oeste:</b> Calle Higrogeno y Calle Circonio

<b>Superficie:</b>	7.595 m <sup>2</sup>
--------------------	----------------------

<b>Edificabilidad máx. PPO:</b>	0,80 m <sup>2</sup> / m <sup>2</sup>
---------------------------------	--------------------------------------

<b>Uso y Tipología:</b>	Terciario-comercial - Aislada respecto a los viales y espacios libres públicos
-------------------------	--

<b>Título:</b>	Adjudicación en pleno dominio por Reparcelación
----------------	---

**PROYECTO DE REPARCELACIÓN DE LOS TERRENOS INCLUIDOS  
EN LA UNIDAD DE ACTUACIÓN "A" DEL PLAN PARCIAL  
"LOS CAMACHOS SUR", CARTAGENA (MURCIA)**

**PARCELAS RESULTANTES DE LA ORDENACIÓN**

Nº PARCELA	Manzana	Etapas	% Adjudicación
95	18	1ª	0,273%

**DATOS ADJUDICATARIO:**

<b>Propietario:</b>	<b>SEPES Entidad Pública Empresarial de Suelo</b>
<b>Domicilio:</b>	Pº de la Castellana, nº 91 28046 Madrid, Madrid
<b>CIF:</b>	G-28739993

**DATOS FINCA ADJUDICADA:**

<b>Naturaleza:</b>	Urbana
<b>Descripción:</b>	Parcela de terrenos de forma irregular, perteneciente a la Unidad de Actuación "A" del Plan Parcial "Los Camachos Sur", área de Suelo Urbanizable No Programado "LC-I Cabezó Ventura" del Plan General Municipal de Ordenación de Cartagena (Murcia).

<b>Linderos:</b>	<b>Norte:</b>	Avda. del Carbono
	<b>Sur:</b>	Parcela 97
	<b>Este:</b>	Calle Hidrogeno
	<b>Oeste:</b>	Parcela 96

<b>Superficie:</b>	6.975 m <sup>2</sup>
--------------------	----------------------

<b>Edificabilidad máx. PPO:</b>	0,70 m <sup>2</sup> / m <sup>2</sup>
---------------------------------	--------------------------------------

<b>Uso y Tipología:</b>	Industrial-tecnológico - Aislada respecto a los viales, espacios libres públicos y a los otros linderos
-------------------------	---

<b>Título:</b>	Adjudicación en pleno dominio por Reparcelación
----------------	---

**PROYECTO DE REPARCELACIÓN DE LOS TERRENOS INCLUIDOS  
EN LA UNIDAD DE ACTUACIÓN "A" DEL PLAN PARCIAL  
"LOS CAMACHOS SUR", CARTAGENA (MURCIA)**

**PARCELAS RESULTANTES DE LA ORDENACIÓN**

Nº PARCELA	Manzana	Etapas	% Adjudicación
96	18	1ª	0,196%

**DATOS ADJUDICATARIO:**

<b>Propietario:</b>	<b>SEPES Entidad Pública Empresarial de Suelo</b>
<b>Domicilio:</b>	Pº de la Castellana, nº 91 28046 Madrid, Madrid
<b>CIF:</b>	G-28739993

**DATOS FINCA ADJUDICADA:**

<b>Naturaleza:</b>	Urbana
<b>Descripción:</b>	Parcela de terrenos de forma irregular, perteneciente a la Unidad de Actuación "A" del Plan Parcial "Los Camachos Sur", área de Suelo Urbanizable No Programado "LC-I Cabezo Ventura" del Plan General Municipal de Ordenación de Cartagena (Murcia).

<b>Linderos:</b>	<b>Norte:</b>	Avda. del Carbono
	<b>Sur:</b>	Parcela 97
	<b>Este:</b>	Parcela 95
	<b>Oeste:</b>	Parcela 98

<b>Superficie:</b>	4.990 m <sup>2</sup>
--------------------	----------------------

<b>Edificabilidad máx. PPO:</b>	0,70 m <sup>2</sup> / m <sup>2</sup>
---------------------------------	--------------------------------------

<b>Uso y Tipología:</b>	Industrial-tecnológico - Aislada respecto a los viales, espacios libres públicos y a los otros linderos
-------------------------	---

<b>Título:</b>	Adjudicación en pleno dominio por Reparcelación
----------------	---

**PROYECTO DE REPARCELACIÓN DE LOS TERRENOS INCLUIDOS  
EN LA UNIDAD DE ACTUACIÓN "A" DEL PLAN PARCIAL  
"LOS CAMACHOS SUR", CARTAGENA (MURCIA)**

**PARCELAS RESULTANTES DE LA ORDENACIÓN**

Nº PARCELA	Manzana	Etapas	% Adjudicación
97	18	1ª	0,174%

**DATOS ADJUDICATARIO:**

<b>Propietario:</b>	<b>SEPES Entidad Pública Empresarial de Suelo</b>
<b>Domicilio:</b>	Pº de la Castellana, nº 91 28046 Madrid, Madrid
<b>CIF:</b>	G-28739993

**DATOS FINCA ADJUDICADA:**

<b>Naturaleza:</b>	Urbana
<b>Descripción:</b>	Parcela de terrenos de forma irregular, perteneciente a la Unidad de Actuación "A" del Plan Parcial "Los Camachos Sur", área de Suelo Urbanizable No Programado "LC-I Cabezo Ventura" del Plan General Municipal de Ordenación de Cartagena (Murcia).

<b>Linderos:</b>	<b>Norte:</b>	Parcelas 95 y 96
	<b>Sur:</b>	Calle Circonio
	<b>Este:</b>	Calle Hidrogeno
	<b>Oeste:</b>	Parcela 99

<b>Superficie:</b>	4.430 m <sup>2</sup>
--------------------	----------------------

<b>Edificabilidad máx. PPO:</b>	0,70 m <sup>2</sup> / m <sup>2</sup>
---------------------------------	--------------------------------------

<b>Uso y Tipología:</b>	Industrial-tecnológico - Aislada respecto a los viales, espacios libres públicos y a los otros linderos
-------------------------	---

<b>Título:</b>	Adjudicación en pleno dominio por Reparcelación
----------------	---

**PROYECTO DE REPARCELACIÓN DE LOS TERRENOS INCLUIDOS  
EN LA UNIDAD DE ACTUACIÓN “A” DEL PLAN PARCIAL  
“LOS CAMACHOS SUR”, CARTAGENA (MURCIA)**

**PARCELAS RESULTANTES DE LA ORDENACIÓN**

Nº PARCELA	Manzana	Etapas	% Adjudicación
98	18	1ª	0,187%

**DATOS ADJUDICATARIO:**

<b>Propietario:</b>	<b>SEPES Entidad Pública Empresarial de Suelo</b>
<b>Domicilio:</b>	Pº de la Castellana, nº 91 28046 Madrid, Madrid
<b>CIF:</b>	G-28739993

**DATOS FINCA ADJUDICADA:**

<b>Naturaleza:</b>	Urbana
<b>Descripción:</b>	Parcela de terrenos de forma irregular, perteneciente a la Unidad de Actuación “A” del Plan Parcial “Los Camachos Sur”, área de Suelo Urbanizable No Programado “LC-I Cabezo Ventura” del Plan General Municipal de Ordenación de Cartagena (Murcia).

<b>Linderos:</b>	<b>Norte:</b>	Avda. del Carbono
	<b>Sur:</b>	Parcela 99
	<b>Este:</b>	Parcela 96
	<b>Oeste:</b>	Parcela 100

<b>Superficie:</b>	4.760 m <sup>2</sup>
--------------------	----------------------

<b>Edificabilidad máx. PPO:</b>	0,70 m <sup>2</sup> / m <sup>2</sup>
---------------------------------	--------------------------------------

<b>Uso y Tipología:</b>	Industrial-tecnológico - Aislada respecto a los viales, espacios libres públicos y a los otros linderos
-------------------------	---

<b>Título:</b>	Adjudicación en pleno dominio por Reparcelación
----------------	---



**PROYECTO DE REPARCELACIÓN DE LOS TERRENOS INCLUIDOS  
EN LA UNIDAD DE ACTUACIÓN “A” DEL PLAN PARCIAL  
“LOS CAMACHOS SUR”, CARTAGENA (MURCIA)**

**PARCELAS RESULTANTES DE LA ORDENACIÓN**

Nº PARCELA	Manzana	Etapas	% Adjudicación
99	18	1ª	0,176%

**DATOS ADJUDICATARIO:**

<b>Propietario:</b>	<b>SEPES Entidad Pública Empresarial de Suelo</b>
<b>Domicilio:</b>	Pº de la Castellana, nº 91 28046 Madrid, Madrid
<b>CIF:</b>	G-28739993

**DATOS FINCA ADJUDICADA:**

<b>Naturaleza:</b>	Urbana
<b>Descripción:</b>	Parcela de terrenos de forma regular, perteneciente a la Unidad de Actuación “A” del Plan Parcial “Los Camachos Sur”, área de Suelo Urbanizable No Programado “LC-I Cabezo Ventura” del Plan General Municipal de Ordenación de Cartagena (Murcia).

<b>Linderos:</b>	<b>Norte:</b>	Parcela 98
	<b>Sur:</b>	Calle Circonio
	<b>Este:</b>	Parcela 97
	<b>Oeste:</b>	Parcela 101

<b>Superficie:</b>	4.500 m <sup>2</sup>
--------------------	----------------------

<b>Edificabilidad máx. PPO:</b>	0,70 m <sup>2</sup> / m <sup>2</sup>
---------------------------------	--------------------------------------

<b>Uso y Tipología:</b>	Industrial-tecnológico - Aislada respecto a los viales, espacios libres públicos y a los otros linderos
-------------------------	---

<b>Título:</b>	Adjudicación en pleno dominio por Reparcelación
----------------	---



**PROYECTO DE REPARCELACIÓN DE LOS TERRENOS INCLUIDOS  
EN LA UNIDAD DE ACTUACIÓN "A" DEL PLAN PARCIAL  
"LOS CAMACHOS SUR", CARTAGENA (MURCIA)**

**PARCELAS RESULTANTES DE LA ORDENACIÓN**

Nº PARCELA	Manzana	Etapas	% Adjudicación
100	18	1ª	0,178%

**DATOS ADJUDICATARIO:**

<b>Propietario:</b>	SEPES Entidad Pública Empresarial de Suelo
<b>Domicilio:</b>	Pº de la Castellana, nº 91 28046 Madrid, Madrid
<b>CIF:</b>	G-28739993

**DATOS FINCA ADJUDICADA:**

<b>Naturaleza:</b>	Urbana
<b>Descripción:</b>	Parcela de terrenos de forma irregular, perteneciente a la Unidad de Actuación "A" del Plan Parcial "Los Camachos Sur", área de Suelo Urbanizable No Programado "LC-I Cabezo Ventura" del Plan General Municipal de Ordenación de Cartagena (Murcia).

<b>Linderos:</b>	<b>Norte:</b>	Avda. del Carbono
	<b>Sur:</b>	Parcela 101
	<b>Este:</b>	Parcela 98
	<b>Oeste:</b>	Parcela 102

<b>Superficie:</b>	4.530 m <sup>2</sup>
--------------------	----------------------

<b>Edificabilidad máx. PPO:</b>	0,75 m <sup>2</sup> / m <sup>2</sup>
---------------------------------	--------------------------------------

<b>Uso y Tipología:</b>	Industrial-productivo (Industria media) - Aislada respecto a los viales y espacios libres públicos
-------------------------	--

<b>Título:</b>	Adjudicación en pleno dominio por Reparcelación
----------------	---