

**PROYECTO DE REPARCELACIÓN DE LOS TERRENOS INCLUIDOS
EN LA UNIDAD DE ACTUACIÓN “A” DEL PLAN PARCIAL
“LOS CAMACHOS SUR”, CARTAGENA (MURCIA)**

PARCELAS RESULTANTES DE LA ORDENACIÓN

Nº PARCELA	Manzana	Etapas	% Adjudicación
26A	8	1ª	0,122%

DATOS ADJUDICATARIO:

Propietario:	SEPES Entidad Pública Empresarial de Suelo
Domicilio:	Pº de la Castellana, nº 91 28046 Madrid, Madrid
CIF:	G-28739993

DATOS FINCA ADJUDICADA:

Naturaleza:	Urbana
Descripción:	Parcela de terrenos de forma irregular, perteneciente a la Unidad de Actuación “A” del Plan Parcial “Los Camachos Sur”, área de Suelo Urbanizable No Programado “LC-I Cabezo Ventura” del Plan General Municipal de Ordenación de Cartagena (Murcia).

Linderos:	Norte:	Calle Iridio y Límite de la Actuación
	Sur:	Calle Bario y Parcela 26B
	Este:	Límite de la Actuación y Parcela 26B
	Oeste:	Calle Iridio y Calle Bario

Superficie:	3.105 m ²
--------------------	----------------------

Edificabilidad máx. PPO:	0,75 m ² / m ²
---------------------------------	--------------------------------------

Uso y Tipología:	Industrial-productivo (Industria media) - Aislada respecto a los viales y espacios libres públicos
-------------------------	--

Título:	Adjudicación en pleno dominio por Reparcelación
----------------	---

**PROYECTO DE REPARCELACIÓN DE LOS TERRENOS INCLUIDOS
EN LA UNIDAD DE ACTUACIÓN “A” DEL PLAN PARCIAL
“LOS CAMACHOS SUR”, CARTAGENA (MURCIA)**

PARCELAS RESULTANTES DE LA ORDENACIÓN

Nº PARCELA	Manzana	Etapas	% Adjudicación
26B	8	Iª	0,120%

DATOS ADJUDICATARIO:

Propietario:	SEPES Entidad Pública Empresarial de Suelo
Domicilio:	Pº de la Castellana, nº 91 28046 Madrid, Madrid
CIF:	G-28739993

DATOS FINCA ADJUDICADA:

Naturaleza:	Urbana
Descripción:	Parcela de terrenos de forma regular, perteneciente a la Unidad de Actuación “A” del Plan Parcial “Los Camachos Sur”, área de Suelo Urbanizable No Programado “LC-I Cabezo Ventura” del Plan General Municipal de Ordenación de Cartagena (Murcia).

Linderos:	Norte:	Límite de la Actuación y Parcela 26A
	Sur:	Calle Bario y Parcela 27A
	Este:	Límite de la Actuación y Parcela 27A
	Oeste:	Calle Bario y Parcela 26A

Superficie:	3.052 m ²
--------------------	----------------------

Edificabilidad máx. PPO:	0,75 m ² / m ²
---------------------------------	--------------------------------------

Uso y Tipología:	Industrial-productivo (Industria media) - Aislada respecto a los viales y espacios libres públicos
-------------------------	--

Título:	Adjudicación en pleno dominio por Reparcelación
----------------	---

**PROYECTO DE REPARCELACIÓN DE LOS TERRENOS INCLUIDOS
EN LA UNIDAD DE ACTUACIÓN "A" DEL PLAN PARCIAL
"LOS CAMACHOS SUR", CARTAGENA (MURCIA)**

PARCELAS RESULTANTES DE LA ORDENACIÓN

Nº PARCELA	Manzana	Etapas	% Adjudicación
27A	8	1ª	0,117%

DATOS ADJUDICATARIO:

Propietario:	SEPES Entidad Pública Empresarial de Suelo
Domicilio:	Pº de la Castellana, nº 91 28046 Madrid, Madrid
CIF:	G-28739993

DATOS FINCA ADJUDICADA:

Naturaleza:	Urbana
Descripción:	Parcela de terrenos de forma regular, perteneciente a la Unidad de Actuación "A" del Plan Parcial "Los Camachos Sur", área de Suelo Urbanizable No Programado "LC-I Cabezo Ventura" del Plan General Municipal de Ordenación de Cartagena (Murcia).

Linderos:	Norte:	Límite de la Actuación y Parcela 26B
	Sur:	Calle Bario y Parcela 27B
	Este:	Límite de la Actuación y Parcela 27B
	Oeste:	Calle Bario y Parcela 26B

Superficie:	2.985 m ²
--------------------	----------------------

Edificabilidad máx. PPO:	0,75 m ² / m ²
---------------------------------	--------------------------------------

Uso y Tipología:	Industrial-productivo (Industria media) - Aislada respecto a los viales y espacios libres públicos
-------------------------	--

Título:	Adjudicación en pleno dominio por Reparcelación
----------------	---



**PROYECTO DE REPARCELACIÓN DE LOS TERRENOS INCLUIDOS
EN LA UNIDAD DE ACTUACIÓN "A" DEL PLAN PARCIAL
"LOS CAMACHOS SUR", CARTAGENA (MURCIA)**

PARCELAS RESULTANTES DE LA ORDENACIÓN

Nº PARCELA	Manzana	Etapas	% Adjudicación
27B	8	1ª	0,115%

DATOS ADJUDICATARIO:

Propietario:	SEPES Entidad Pública Empresarial de Suelo
Domicilio:	Pº de la Castellana, nº 91 28046 Madrid, Madrid
CIF:	G-28739993

DATOS FINCA ADJUDICADA:

Naturaleza:	Urbana
Descripción:	Parcela de terrenos de forma irregular, perteneciente a la Unidad de Actuación "A" del Plan Parcial "Los Camachos Sur", área de Suelo Urbanizable No Programado "LC-I Cabezo Ventura" del Plan General Municipal de Ordenación de Cartagena (Murcia).

Linderos:	Norte:	Límite de la Actuación y Parcela 27A
	Sur:	Calle Bario y Calle Lito
	Este:	Calle Lito y Límite de la Actuación
	Oeste:	Calle Bario y Parcela 27A

Superficie:	2.926 m ²
--------------------	----------------------

Edificabilidad máx. PPO:	0,75 m ² / m ²
---------------------------------	--------------------------------------

Uso y Tipología:	Industrial-productivo (Industria media) - Aislada respecto a los viales y espacios libres públicos
-------------------------	--

Título:	Adjudicación en pleno dominio por Reparcelación
----------------	---

**PROYECTO DE REPARCELACIÓN DE LOS TERRENOS INCLUIDOS
EN LA UNIDAD DE ACTUACIÓN “A” DEL PLAN PARCIAL
“LOS CAMACHOS SUR”, CARTAGENA (MURCIA)**

PARCELAS RESULTANTES DE LA ORDENACIÓN

Nº PARCELA	Manzana	Etapas	% Adjudicación
28	9	1ª	0,122%

DATOS ADJUDICATARIO:

Propietario:	SEPES Entidad Pública Empresarial de Suelo
Domicilio:	Pº de la Castellana, nº 91 28046 Madrid, Madrid
CIF:	G-28739993

DATOS FINCA ADJUDICADA:

Naturaleza:	Urbana
Descripción:	Parcela de terrenos de forma irregular, perteneciente a la Unidad de Actuación “A” del Plan Parcial “Los Camachos Sur”, área de Suelo Urbanizable No Programado “LC-I Cabezo Ventura” del Plan General Municipal de Ordenación de Cartagena (Murcia).

Linderos:	Norte:	Calle Bario y Calle Iridio
	Sur:	Parcelas 29 y 32
	Este:	Calle Bario y Parcela 29
	Oeste:	Calle Bario y Calle Iridio

Superficie:	3.125 m ²
--------------------	----------------------

Edificabilidad máx. PPO:	0,80 m ² / m ²
---------------------------------	--------------------------------------

Uso y Tipología:	Industrial-comercial - Aislada respecto a los viales y espacios libres públicos
-------------------------	---

Título:	Adjudicación en pleno dominio por Reparcelación
----------------	---



**PROYECTO DE REPARCELACIÓN DE LOS TERRENOS INCLUIDOS
EN LA UNIDAD DE ACTUACIÓN "A" DEL PLAN PARCIAL
"LOS CAMACHOS SUR", CARTAGENA (MURCIA)**

PARCELAS RESULTANTES DE LA ORDENACIÓN

Nº PARCELA	Manzana	Etapas	% Adjudicación
29	9	Iª	0,122%

DATOS ADJUDICATARIO:

Propietario:	SEPES Entidad Pública Empresarial de Suelo
Domicilio:	Pº de la Castellana, nº 91 28046 Madrid, Madrid
CIF:	G-28739993

DATOS FINCA ADJUDICADA:

Naturaleza:	Urbana
Descripción:	Parcela de terrenos de forma regular, perteneciente a la Unidad de Actuación "A" del Plan Parcial "Los Camachos Sur", área de Suelo Urbanizable No Programado "LC-I Cabezo Ventura" del Plan General Municipal de Ordenación de Cartagena (Murcia).

Linderos:	Norte:	Calle Barrio y Parcela 28
	Sur:	Parcelas 30 y 32
	Este:	Calle Barrio y Parcela 30
	Oeste:	Parcelas 28 y 32

Superficie:	3.116 m ²
--------------------	----------------------

Edificabilidad máx. PPO:	0,80 m ² / m ²
---------------------------------	--------------------------------------

Uso y Tipología:	Industrial-comercial - Aislada respecto a los viales y espacios libres públicos
-------------------------	---

Título:	Adjudicación en pleno dominio por Reparcelación
----------------	---

**PROYECTO DE REPARCELACIÓN DE LOS TERRENOS INCLUIDOS
EN LA UNIDAD DE ACTUACIÓN "A" DEL PLAN PARCIAL
"LOS CAMACHOS SUR", CARTAGENA (MURCIA)**

PARCELAS RESULTANTES DE LA ORDENACIÓN

Nº PARCELA	Manzana	Etapas	% Adjudicación
30	9	1ª	0,122%

DATOS ADJUDICATARIO:

Propietario:	SEPES Entidad Pública Empresarial de Suelo
Domicilio:	Pº de la Castellana, nº 91 28046 Madrid, Madrid
CIF:	G-28739993

DATOS FINCA ADJUDICADA:

Naturaleza:	Urbana
Descripción:	Parcela de terrenos de forma regular, perteneciente a la Unidad de Actuación "A" del Plan Parcial "Los Camachos Sur", área de Suelo Urbanizable No Programado "LC-I Cabezo Ventura" del Plan General Municipal de Ordenación de Cartagena (Murcia).

Linderos:	Norte:	Calle Bario y Parcela 29
	Sur:	Parcelas 31 y 33
	Este:	Calle Bario y Parcela 31
	Oeste:	Parcelas 29 y 33

Superficie:	3.116 m ²
--------------------	----------------------

Edificabilidad máx. PPO:	0,80 m ² / m ²
---------------------------------	--------------------------------------

Uso y Tipología:	Industrial-comercial - Aislada respecto a los viales y espacios libres públicos
-------------------------	---

Título:	Adjudicación en pleno dominio por Reparcelación
----------------	---



**PROYECTO DE REPARCELACIÓN DE LOS TERRENOS INCLUIDOS
EN LA UNIDAD DE ACTUACIÓN "A" DEL PLAN PARCIAL
"LOS CAMACHOS SUR", CARTAGENA (MURCIA)**

PARCELAS RESULTANTES DE LA ORDENACIÓN

Nº PARCELA	Manzana	Etapas	% Adjudicación
31	9	1ª	0,121%

DATOS ADJUDICATARIO:

Propietario:	SEPES Entidad Pública Empresarial de Suelo
Domicilio:	Pº de la Castellana, nº 91 28046 Madrid, Madrid
CIF:	G-28739993

DATOS FINCA ADJUDICADA:

Naturaleza:	Urbana
Descripción:	Parcela de terrenos de forma irregular, perteneciente a la Unidad de Actuación "A" del Plan Parcial "Los Camachos Sur", área de Suelo Urbanizable No Programado "LC-I Cabezó Ventura" del Plan General Municipal de Ordenación de Cartagena (Murcia).


Linderos:	Norte:	Calle Barío y Parcela 30
	Sur:	Parcela 33 y Calle Litio
	Este:	Calle Litio y Calle Barío
	Oeste:	Parcelas 30 y 33

Superficie:	3.100 m ²
--------------------	----------------------

Edificabilidad máx. PPO:	0,80 m ² / m ²
---------------------------------	--------------------------------------

Uso y Tipología:	Industrial-comercial - Aislada respecto a los viales y espacios libres públicos
-------------------------	---

Título:	Adjudicación en pleno dominio por Reparcelación
----------------	---



**PROYECTO DE REPARCELACIÓN DE LOS TERRENOS INCLUIDOS
EN LA UNIDAD DE ACTUACIÓN "A" DEL PLAN PARCIAL
"LOS CAMACHOS SUR", CARTAGENA (MURCIA)**

PARCELAS RESULTANTES DE LA ORDENACIÓN

Nº PARCELA	Manzana	Etapas	% Adjudicación
32	9	1ª	0,129%

DATOS ADJUDICATARIO:

Propietario:	SEPES Entidad Pública Empresarial de Suelo
Domicilio:	Pº de la Castellana, nº 91 28046 Madrid, Madrid
CIF:	G-28739993

DATOS FINCA ADJUDICADA:

Naturaleza:	Urbana
Descripción:	Parcela de terrenos de forma irregular, perteneciente a la Unidad de Actuación "A" del Plan Parcial "Los Camachos Sur", área de Suelo Urbanizable No Programado "LC-I Cabezo Ventura" del Plan General Municipal de Ordenación de Cartagena (Murcia).

Linderos:	Norte:	Calle Iridio y Parcelas 28 y 29
	Sur:	Parcelas 33 y 34
	Este:	Parcelas 28, 29 y 33
	Oeste:	Calle Iridio y Parcela 34

Superficie:	3.300 m ²
--------------------	----------------------

Edificabilidad máx. PPO:	0,80 m ² / m ²
---------------------------------	--------------------------------------

Uso y Tipología:	Industrial-comercial - Aislada respecto a los viales y espacios libres públicos
-------------------------	---

Título:	Adjudicación en pleno dominio por Reparcelación
----------------	---

**PROYECTO DE REPARCELACIÓN DE LOS TERRENOS INCLUIDOS
EN LA UNIDAD DE ACTUACIÓN “A” DEL PLAN PARCIAL
“LOS CAMACHOS SUR”, CARTAGENA (MURCIA)**

PARCELAS RESULTANTES DE LA ORDENACIÓN

Nº PARCELA	Manzana	Etapas	% Adjudicación
33	9	Iª	0,129%

DATOS ADJUDICATARIO:

Propietario:	SEPE Entidad Pública Empresarial de Suelo
Domicilio:	Pº de la Castellana, nº 91 28046 Madrid, Madrid
CIF:	G-28739993

DATOS FINCA ADJUDICADA:

Naturaleza:	Urbana
Descripción:	Parcela de terrenos de forma regular, perteneciente a la Unidad de Actuación “A” del Plan Parcial “Los Camachos Sur”, área de Suelo Urbanizable No Programado “LC-I Cabezo Ventura” del Plan General Municipal de Ordenación de Cartagena (Murcia).

Linderos:	Norte:	Parcelas 30, 31 y 32
	Sur:	Calle Litio y Parcela 36
	Este:	Calle Litio y Parcelas 30 y 31
	Oeste:	Parcelas 32 y 36

Superficie:	3.280 m ²
--------------------	----------------------

Edificabilidad máx. PPO:	0,80 m ² / m ²
---------------------------------	--------------------------------------

Uso y Tipología:	Industrial-comercial - Aislada respecto a los viales y espacios libres públicos
-------------------------	---

Título:	Adjudicación en pleno dominio por Reparcelación
----------------	---

**PROYECTO DE REPARCELACIÓN DE LOS TERRENOS INCLUIDOS
EN LA UNIDAD DE ACTUACIÓN "A" DEL PLAN PARCIAL
"LOS CAMACHOS SUR", CARTAGENA (MURCIA)**

PARCELAS RESULTANTES DE LA ORDENACIÓN

Nº PARCELA	Manzana	Etapas	% Adjudicación
34	9	Iª	0,172%

DATOS ADJUDICATARIO:

Propietario:	SEPES Entidad Pública Empresarial de Suelo
Domicilio:	Pº de la Castellana, nº 91 28046 Madrid, Madrid
CIF:	G-28739993

DATOS FINCA ADJUDICADA:

Naturaleza:	Urbana
Descripción:	Parcela de terrenos de forma irregular, perteneciente a la Unidad de Actuación "A" del Plan Parcial "Los Camachos Sur", área de Suelo Urbanizable No Programado "LC-I Cabezo Ventura" del Plan General Municipal de Ordenación de Cartagena (Murcia).

Linderos:	Norte:	Calle Iridio y Parcela 32
	Sur:	Parcelas 35 y 36
	Este:	Parcelas 32 y 36
	Oeste:	Calle Iridio y Parcela 35

Superficie:	4.395 m ²
--------------------	----------------------

Edificabilidad máx. PPO:	0,80 m ² / m ²
---------------------------------	--------------------------------------

Uso y Tipología:	Industrial-comercial - Aislada respecto a los viales y espacios libres públicos
-------------------------	---

Título:	Adjudicación en pleno dominio por Reparcelación
----------------	---

**PROYECTO DE REPARCELACIÓN DE LOS TERRENOS INCLUIDOS
EN LA UNIDAD DE ACTUACIÓN "A" DEL PLAN PARCIAL
"LOS CAMACHOS SUR", CARTAGENA (MURCIA)**

PARCELAS RESULTANTES DE LA ORDENACIÓN

Nº PARCELA	Manzana	Etapa	% Adjudicación
35	9	Iª	0,274%

DATOS ADJUDICATARIO:

Propietario:	SEPES Entidad Pública Empresarial de Suelo
Domicilio:	Pº de la Castellana, nº 91 28046 Madrid, Madrid
CIF:	G-28739993

DATOS FINCA ADJUDICADA:

Naturaleza:	Urbana
Descripción:	Parcela de terrenos de forma irregular, perteneciente a la Unidad de Actuación "A" del Plan Parcial "Los Camachos Sur", área de Suelo Urbanizable No Programado "LC-I Cabezó Ventura" del Plan General Municipal de Ordenación de Cartagena (Murcia).

Linderos:	Norte:	Calle Iridio y Parcela 34
	Sur:	Avda. del Carbono
	Este:	Parcelas 34 y 36
	Oeste:	Calle Iridio y Avda. del Carbono

Superficie:	7.000 m ²
--------------------	----------------------

Edificabilidad máx. PPO:	0,80 m ² / m ²
---------------------------------	--------------------------------------

Uso y Tipología:	Industrial-comercial - Aislada respecto a los viales y espacios libres públicos
-------------------------	---

Título:	Adjudicación en pleno dominio por Reparcelación
----------------	---

**PROYECTO DE REPARCELACIÓN DE LOS TERRENOS INCLUIDOS
EN LA UNIDAD DE ACTUACIÓN "A" DEL PLAN PARCIAL
"LOS CAMACHOS SUR", CARTAGENA (MURCIA)**

PARCELAS RESULTANTES DE LA ORDENACIÓN

Nº PARCELA	Manzana	Etapa	% Adjudicación
36	9	1ª	0,202%

DATOS ADJUDICATARIO:

Propietario:	SEPES Entidad Pública Empresarial de Suelo
Domicilio:	Pº de la Castellana, nº 91 28046 Madrid, Madrid
CIF:	G-28739993

DATOS FINCA ADJUDICADA:

Naturaleza:	Urbana
Descripción:	Parcela de terrenos de forma irregular, perteneciente a la Unidad de Actuación "A" del Plan Parcial "Los Camachos Sur", área de Suelo Urbanizable No Programado "LC-I Cabezo Ventura" del Plan General Municipal de Ordenación de Cartagena (Murcia).

Linderos:	Norte:	Parcelas 33, 34 y 35
	Sur:	Avda. del Carbono
	Este:	Calle Litio y Parcela 33
	Oeste:	Parcelas 34 y 35

Superficie:	5.156 m ²
--------------------	----------------------

Edificabilidad máx. PPO:	0,80 m ² / m ²
---------------------------------	--------------------------------------

Uso y Tipología:	Industrial-comercial - Aislada respecto a los viales y espacios libres públicos
-------------------------	---

Título:	Adjudicación en pleno dominio por Reparcelación
----------------	---

**PROYECTO DE REPARCELACIÓN DE LOS TERRENOS INCLUIDOS
EN LA UNIDAD DE ACTUACIÓN "A" DEL PLAN PARCIAL
"LOS CAMACHOS SUR", CARTAGENA (MURCIA)**

PARCELAS RESULTANTES DE LA ORDENACIÓN

Nº PARCELA	Manzana	Etapas	% Adjudicación
37	10	1ª	0,143%

DATOS ADJUDICATARIO:

Propietario:	SEPES Entidad Pública Empresarial de Suelo
Domicilio:	Pº de la Castellana, nº 91 28046 Madrid, Madrid
CIF:	G-28739993

DATOS FINCA ADJUDICADA:

Naturaleza:	Urbana
Descripción:	Parcela de terrenos de forma regular, perteneciente a la Unidad de Actuación "A" del Plan Parcial "Los Camachos Sur", área de Suelo Urbanizable No Programado "LC-I Cabezo Ventura" del Plan General Municipal de Ordenación de Cartagena (Murcia).


Linderos:	Norte: Límite de la Actuación y Calle Litio
	Sur: Parcelas 38 y 39
	Este: Parcela 38 y Límite de la Actuación
	Oeste: Calle Litio y Parcela 39

Superficie:	3.661 m ²
--------------------	----------------------

Edificabilidad máx. PPO:	0,75 m ² / m ²
---------------------------------	--------------------------------------

Uso y Tipología:	Industrial-productivo (Industria media) - Aislada respecto a los viales y espacios libres públicos
-------------------------	--

Título:	Adjudicación en pleno dominio por Reparcelación
----------------	---



**PROYECTO DE REPARCELACIÓN DE LOS TERRENOS INCLUIDOS
EN LA UNIDAD DE ACTUACIÓN "A" DEL PLAN PARCIAL
"LOS CAMACHOS SUR", CARTAGENA (MURCIA)**

PARCELAS RESULTANTES DE LA ORDENACIÓN

Nº PARCELA	Manzana	Etapas	% Adjudicación
38	10	1ª	0,164%

DATOS ADJUDICATARIO:

Propietario:	SEPES Entidad Pública Empresarial de Suelo
Domicilio:	Pº de la Castellana, nº 91 28046 Madrid, Madrid
CIF:	G-28739993

DATOS FINCA ADJUDICADA:

Naturaleza:	Urbana
Descripción:	Parcela de terrenos de forma regular, perteneciente a la Unidad de Actuación "A" del Plan Parcial "Los Camachos Sur", área de Suelo Urbanizable No Programado "LC-I Cabezo Ventura" del Plan General Municipal de Ordenación de Cartagena (Murcia).

Linderos:	Norte:	Límite de la Actuación y Parcela 37
	Sur:	Calle Niquel y Parcela 40
	Este:	Calle Niquel y Límite de la Actuación
	Oeste:	Parcelas 37, 39 y 40

Superficie:	4.174 m ²
--------------------	----------------------

Edificabilidad máx. PPO:	0,75 m ² / m ²
---------------------------------	--------------------------------------

Uso y Tipología:	Industrial-productivo (Industria media) - Aislada respecto a los viales y espacios libres públicos
-------------------------	--

Título:	Adjudicación en pleno dominio por Reparcelación
----------------	---



**PROYECTO DE REPARCELACIÓN DE LOS TERRENOS INCLUIDOS
EN LA UNIDAD DE ACTUACIÓN "A" DEL PLAN PARCIAL
"LOS CAMACHOS SUR", CARTAGENA (MURCIA)**

PARCELAS RESULTANTES DE LA ORDENACIÓN

Nº PARCELA	Manzana	Etapas	% Adjudicación
39	10	1ª	0,190%

DATOS ADJUDICATARIO:

Propietario:	SEPES Entidad Pública Empresarial de Suelo
Domicilio:	Pº de la Castellana, nº 91 28046 Madrid, Madrid
CIF:	G-28739993

DATOS FINCA ADJUDICADA:

Naturaleza:	Urbana
Descripción:	Parcela de terrenos de forma regular, perteneciente a la Unidad de Actuación "A" del Plan Parcial "Los Camachos Sur", área de Suelo Urbanizable No Programado "LC-I Cabezo Ventura" del Plan General Municipal de Ordenación de Cartagena (Murcia).

Linderos:	Norte:	Calle Litio y Parcela 37
	Sur:	Parcelas 40 y 41
	Este:	Parcelas 37, 38 y 40
	Oeste:	Calle Litio y Parcela 41

Superficie:	4.837 m ²
--------------------	----------------------

Edificabilidad máx. PPO:	0,80 m ² / m ²
---------------------------------	--------------------------------------

Uso y Tipología:	Industrial-comercial - Aislada respecto a los viales y espacios libres públicos
-------------------------	---

Título:	Adjudicación en pleno dominio por Reparcelación
----------------	---

**PROYECTO DE REPARCELACIÓN DE LOS TERRENOS INCLUIDOS
EN LA UNIDAD DE ACTUACIÓN "A" DEL PLAN PARCIAL
"LOS CAMACHOS SUR", CARTAGENA (MURCIA)**

PARCELAS RESULTANTES DE LA ORDENACIÓN

Nº PARCELA	Manzana	Etapas	% Adjudicación
40	10	1ª	0,169%

DATOS ADJUDICATARIO:

Propietario:	SEPES Entidad Pública Empresarial de Suelo
Domicilio:	Pº de la Castellana, nº 91 28046 Madrid, Madrid
CIF:	G-28739993

DATOS FINCA ADJUDICADA:

Naturaleza:	Urbana
Descripción:	Parcela de terrenos de forma regular, perteneciente a la Unidad de Actuación "A" del Plan Parcial "Los Camachos Sur", área de Suelo Urbanizable No Programado "LC-I Cabezó Ventura" del Plan General Municipal de Ordenación de Cartagena (Murcia).

Linderos:	Norte:	Parcelas 38 y 39
	Sur:	Calle Niquel y Parcela 42
	Este:	Calle Niquel y Parcela 38
	Oeste:	Parcelas 39 y 42

Superficie:	4.317 m ²
--------------------	----------------------

Edificabilidad máx. PPO:	0,80 m ² / m ²
---------------------------------	--------------------------------------

Uso y Tipología:	Industrial-comercial - Aislada respecto a los viales y espacios libres públicos
-------------------------	---

Título:	Adjudicación en pleno dominio por Reparcelación
----------------	---



**PROYECTO DE REPARCELACIÓN DE LOS TERRENOS INCLUIDOS
EN LA UNIDAD DE ACTUACIÓN “A” DEL PLAN PARCIAL
“LOS CAMACHOS SUR”, CARTAGENA (MURCIA)**

PARCELAS RESULTANTES DE LA ORDENACIÓN

Nº PARCELA	Manzana	Etapa	% Adjudicación
41	10	Iª	0,364%

DATOS ADJUDICATARIO:

Propietario:	SEPES Entidad Pública Empresarial de Suelo
Domicilio:	Pº de la Castellana, nº 91 28046 Madrid, Madrid
CIF:	G-28739993

DATOS FINCA ADJUDICADA:

Naturaleza:	Urbana
Descripción:	Parcela de terrenos de forma irregular, perteneciente a la Unidad de Actuación “A” del Plan Parcial “Los Camachos Sur”, área de Suelo Urbanizable No Programado “LC-I Cabezo Ventura” del Plan General Municipal de Ordenación de Cartagena (Murcia).


Linderos:	Norte:	Calle Litio y Parcela 39
	Sur:	Avda. del Carbono
	Este:	Parcelas 39 y 42
	Oeste:	Calle Litio y Parcela 42

Superficie:	9.282 m ²
--------------------	----------------------

Edificabilidad máx. PPO:	0,80 m ² / m ²
---------------------------------	--------------------------------------

Uso y Tipología:	Industrial-comercial - Aislada respecto a los viales y espacios libres públicos
-------------------------	---

Título:	Adjudicación en pleno dominio por Reparcelación
----------------	---



**PROYECTO DE REPARCELACIÓN DE LOS TERRENOS INCLUIDOS
EN LA UNIDAD DE ACTUACIÓN "A" DEL PLAN PARCIAL
"LOS CAMACHOS SUR", CARTAGENA (MURCIA)**

PARCELAS RESULTANTES DE LA ORDENACIÓN

Nº PARCELA	Manzana	Etapa	% Adjudicación
42	10	1ª	0,225%

DATOS ADJUDICATARIO:

Propietario:	SEPES Entidad Pública Empresarial de Suelo
Domicilio:	Pº de la Castellana, nº 91 28046 Madrid, Madrid
CIF:	G-28739993

DATOS FINCA ADJUDICADA:

Naturaleza:	Urbana
Descripción:	Parcela de terrenos de forma irregular, perteneciente a la Unidad de Actuación "A" del Plan Parcial "Los Camachos Sur", área de Suelo Urbanizable No Programado "LC-I Cabezo Ventura" del Plan General Municipal de Ordenación de Cartagena (Murcia).

Linderos:	Norte:	Parcelas 40 y 41
	Sur:	Avda. del Carbono y Calle Niquel
	Este:	Calle Niquel y Parcela 40
	Oeste:	Parcela 41

Superficie:	5.747 m ²
--------------------	----------------------

Edificabilidad máx. PPO:	0,80 m ² / m ²
---------------------------------	--------------------------------------

Uso y Tipología:	Industrial-comercial - Aislada respecto a los viales y espacios libres públicos
-------------------------	---

Título:	Adjudicación en pleno dominio por Reparcelación
----------------	---



**PROYECTO DE REPARCELACIÓN DE LOS TERRENOS INCLUIDOS
EN LA UNIDAD DE ACTUACIÓN “A” DEL PLAN PARCIAL
“LOS CAMACHOS SUR”, CARTAGENA (MURCIA)**

PARCELAS RESULTANTES DE LA ORDENACIÓN

Nº PARCELA	Manzana	Etapas	% Adjudicación
43	II	Iª	0,340%

DATOS ADJUDICATARIO:

Propietario:	SEPES Entidad Pública Empresarial de Suelo
Domicilio:	Pº de la Castellana, nº 91 28046 Madrid, Madrid
CIF:	G-28739993

DATOS FINCA ADJUDICADA:

Naturaleza:	Urbana
Descripción:	Parcela de terrenos de forma irregular, perteneciente a la Unidad de Actuación “A” del Plan Parcial “Los Camachos Sur”, área de Suelo Urbanizable No Programado “LC-I Cabezo Ventura” del Plan General Municipal de Ordenación de Cartagena (Murcia).

Linderos:	Norte:	Límite de la Actuación y Calle Niquel
	Sur:	Avda. del Carbono y Parcela 44
	Este:	Límite de la Actuación y Parcela 44
	Oeste:	Calle Niquel

Superficie:	8.678 m ²
--------------------	----------------------

Edificabilidad máx. PPO:	0,80 m ² / m ²
---------------------------------	--------------------------------------

Uso y Tipología:	Industrial-comercial - Aislada respecto a los viales y espacios libres públicos
-------------------------	---

Título:	Adjudicación en pleno dominio por Reparcelación
----------------	---



**PROYECTO DE REPARCELACIÓN DE LOS TERRENOS INCLUIDOS
EN LA UNIDAD DE ACTUACIÓN "A" DEL PLAN PARCIAL
"LOS CAMACHOS SUR", CARTAGENA (MURCIA)**

PARCELAS RESULTANTES DE LA ORDENACIÓN

Nº PARCELA	Manzana	Etapa	% Adjudicación
44	II	Iª	0,218%

DATOS ADJUDICATARIO:

Propietario:	SEPES Entidad Pública Empresarial de Suelo
Domicilio:	Pº de la Castellana, nº 91 28046 Madrid, Madrid
CIF:	G-28739993

DATOS FINCA ADJUDICADA:

Naturaleza:	Urbana
Descripción:	Parcela de terrenos de forma irregular, perteneciente a la Unidad de Actuación "A" del Plan Parcial "Los Camachos Sur", área de Suelo Urbanizable No Programado "LC-I Cabezó Ventura" del Plan General Municipal de Ordenación de Cartagena (Murcia).

Linderos:	Norte:	Límite de la Actuación y Parcela 43
	Sur:	Avda. del Carbono
	Este:	Límite de la Actuación y Parcela 45
	Oeste:	Parcela 43

Superficie:	5.569 m ²
--------------------	----------------------

Edificabilidad máx. PPO:	0,80 m ² / m ²
---------------------------------	--------------------------------------

Uso y Tipología:	Industrial-comercial - Aislada respecto a los viales y espacios libres públicos
-------------------------	---

Título:	Adjudicación en pleno dominio por Reparcelación
----------------	---

**PROYECTO DE REPARCELACIÓN DE LOS TERRENOS INCLUIDOS
EN LA UNIDAD DE ACTUACIÓN "A" DEL PLAN PARCIAL
"LOS CAMACHOS SUR", CARTAGENA (MURCIA)**

PARCELAS RESULTANTES DE LA ORDENACIÓN

Nº PARCELA	Manzana	Etapas	% Adjudicación
45	II	Iª	0,020%

DATOS ADJUDICATARIO:

Propietario:	Ayuntamiento de Cartagena
Domicilio:	C/ Sor Francisca Armendáriz, 7 30202 Cartagena, Murcia
CIF:	P-3001600-J

DATOS FINCA ADJUDICADA:

Naturaleza:	Urbana
Descripción:	Parcela de terrenos de forma irregular, perteneciente a la Unidad de Actuación "A" del Plan Parcial "Los Camachos Sur", área de Suelo Urbanizable No Programado "LC-I Cabezó Ventura" del Plan General Municipal de Ordenación de Cartagena (Murcia).

Linderos:	Norte:	Límite de la Actuación y Parcela 44
	Sur:	Avda. del Carbono
	Este:	Avda. del Carbono y Límite de la Actuación
	Oeste:	Parcela 44

Superficie:	509 m ²
--------------------	--------------------

Edificabilidad máx. PPO:	0,02 m ² / m ²
---------------------------------	--------------------------------------

Uso y Tipología:	Espacio Libre - Jardín -
-------------------------	--------------------------

Título:	Adjudicación en pleno dominio por Reparcelación
----------------	---

**PROYECTO DE REPARCELACIÓN DE LOS TERRENOS INCLUIDOS
EN LA UNIDAD DE ACTUACIÓN “A” DEL PLAN PARCIAL
“LOS CAMACHOS SUR”, CARTAGENA (MURCIA)**

PARCELAS RESULTANTES DE LA ORDENACIÓN

Nº PARCELA	Manzana	Etapas	% Adjudicación
46	12	1ª	0,322%

DATOS ADJUDICATARIO:

Propietario:	Ayuntamiento de Cartagena
Domicilio:	C/ Sor Francisca Armendáriz, 7 30202 Cartagena, Murcia
CIF:	P-3001600-J

DATOS FINCA ADJUDICADA:

Naturaleza:	Urbana
Descripción:	Parcela de terrenos de forma irregular, perteneciente a la Unidad de Actuación “A” del Plan Parcial “Los Camachos Sur”, área de Suelo Urbanizable No Programado “LC-I Cabezo Ventura” del Plan General Municipal de Ordenación de Cartagena (Murcia).

Linderos:	Norte:	Avda. del Carbono y Parcelas 47 y 52
	Sur:	Límite de la Actuación
	Este:	Límite de la Actuación y Avda. del Carbono
	Oeste:	Avda. Del Carbono y Parcelas 47 y 52

Superficie:	8.216 m ²
--------------------	----------------------

Edificabilidad máx. PPO:	0,02 m ² / m ²
---------------------------------	--------------------------------------

Uso y Tipología:	Espacio Libre - Jardín -
-------------------------	--------------------------

Título:	Adjudicación en pleno dominio por Reparcelación
----------------	---

**PROYECTO DE REPARCELACIÓN DE LOS TERRENOS INCLUIDOS
EN LA UNIDAD DE ACTUACIÓN "A" DEL PLAN PARCIAL
"LOS CAMACHOS SUR", CARTAGENA (MURCIA)**

PARCELAS RESULTANTES DE LA ORDENACIÓN

Nº PARCELA	Manzana	Etapa	% Adjudicación
47	12	Iª	0,462%

DATOS ADJUDICATARIO:

Propietario:	SEPE Entidad Pública Empresarial de Suelo
Domicilio:	Pº de la Castellana, nº 91 28046 Madrid, Madrid
CIF:	G-28739993

DATOS FINCA ADJUDICADA:

Naturaleza:	Urbana
Descripción:	Parcela de terrenos de forma irregular, perteneciente a la Unidad de Actuación "A" del Plan Parcial "Los Camachos Sur", área de Suelo Urbanizable No Programado "LC-I Cabezo Ventura" del Plan General Municipal de Ordenación de Cartagena (Murcia).


Linderos:	Norte:	Avda. del Carbono y Parcela 48
	Sur:	Parcelas 46 y 52
	Este:	Parcela 46
	Oeste:	Parcelas 48 y 52

Superficie:	11.792 m ²
--------------------	-----------------------

Edificabilidad máx. PPO:	0,80 m ² / m ²
---------------------------------	--------------------------------------

Uso y Tipología:	Industrial-comercial - Aislada respecto a los viales y espacios libres públicos
-------------------------	---

Título:	Adjudicación en pleno dominio por Reparcelación
----------------	---



**PROYECTO DE REPARCELACIÓN DE LOS TERRENOS INCLUIDOS
EN LA UNIDAD DE ACTUACIÓN "A" DEL PLAN PARCIAL
"LOS CAMACHOS SUR", CARTAGENA (MURCIA)**

PARCELAS RESULTANTES DE LA ORDENACIÓN

Nº PARCELA	Manzana	Etapa	% Adjudicación
48	12	1ª	0,339%

DATOS ADJUDICATARIO:

Propietario:	SEPES Entidad Pública Empresarial de Suelo
Domicilio:	Pº de la Castellana, nº 91 28046 Madrid, Madrid
CIF:	G-28739993

DATOS FINCA ADJUDICADA:

Naturaleza:	Urbana
Descripción:	Parcela de terrenos de forma irregular, perteneciente a la Unidad de Actuación "A" del Plan Parcial "Los Camachos Sur", área de Suelo Urbanizable No Programado "LC-I Cabezo Ventura" del Plan General Municipal de Ordenación de Cartagena (Murcia).

Linderos:	Norte:	Avda. del Carbono y Parcela 49
	Sur:	Parcelas 47, 50 y 52
	Este:	Parcela 47
	Oeste:	Avda. del Carbono y Parcelas 49, 50 y 52

Superficie:	8.657 m ²
--------------------	----------------------

Edificabilidad máx. PPO:	0,80 m ² / m ²
---------------------------------	--------------------------------------

Uso y Tipología:	Industrial-comercial - Aislada respecto a los viales y espacios libres públicos
-------------------------	---

Título:	Adjudicación en pleno dominio por Reparcelación
----------------	---



**PROYECTO DE REPARCELACIÓN DE LOS TERRENOS INCLUIDOS
EN LA UNIDAD DE ACTUACIÓN "A" DEL PLAN PARCIAL
"LOS CAMACHOS SUR", CARTAGENA (MURCIA)**

PARCELAS RESULTANTES DE LA ORDENACIÓN

Nº PARCELA	Manzana	Etapas	% Adjudicación
49	12	1ª	0,244%

DATOS ADJUDICATARIO:

Propietario:	SEPES Entidad Pública Empresarial de Suelo
Domicilio:	Pº de la Castellana, nº 91 28046 Madrid, Madrid
CIF:	G-28739993

DATOS FINCA ADJUDICADA:

Naturaleza:	Urbana
Descripción:	Parcela de terrenos de forma irregular, perteneciente a la Unidad de Actuación "A" del Plan Parcial "Los Camachos Sur", área de Suelo Urbanizable No Programado "LC-I Cabezo Ventura" del Plan General Municipal de Ordenación de Cartagena (Murcia).

Linderos:	Norte:	Avda. del Carbono y Calle Nitrógeno
	Sur:	Parcelas 48 y 50
	Este:	Parcela 48
	Oeste:	Calle Nitrogeno y Parcela 50

Superficie:	6.230 m ²
--------------------	----------------------

Edificabilidad máx. PPO:	0,80 m ² / m ²
---------------------------------	--------------------------------------

Uso y Tipología:	Industrial-comercial - Aislada respecto a los viales y espacios libres públicos
-------------------------	---

Título:	Adjudicación en pleno dominio por Reparcelación
----------------	---



**PROYECTO DE REPARCELACIÓN DE LOS TERRENOS INCLUIDOS
EN LA UNIDAD DE ACTUACIÓN "A" DEL PLAN PARCIAL
"LOS CAMACHOS SUR", CARTAGENA (MURCIA)**

PARCELAS RESULTANTES DE LA ORDENACIÓN

Nº PARCELA	Manzana	Etapa	% Adjudicación
50	12	1ª	0,250%

DATOS ADJUDICATARIO:

Propietario:	SEPES Entidad Pública Empresarial de Suelo
Domicilio:	Pº de la Castellana, nº 91 28046 Madrid, Madrid
CIF:	G-28739993

DATOS FINCA ADJUDICADA:

Naturaleza:	Urbana
Descripción:	Parcela de terrenos de forma regular, perteneciente a la Unidad de Actuación "A" del Plan Parcial "Los Camachos Sur", área de Suelo Urbanizable No Programado "LC-I Cabezo Ventura" del Plan General Municipal de Ordenación de Cartagena (Murcia).

Linderos:	Norte:	Calle Nitrógeno y Parcelas 48 y 49
	Sur:	Parcelas 51 y 52
	Este:	Parcelas 48, 49 y 52
	Oeste:	Calle Nitrogeno y Parcela 51

Superficie:	6.380 m ²
--------------------	----------------------

Edificabilidad máx. PPO:	0,80 m ² / m ²
---------------------------------	--------------------------------------

Uso y Tipología:	Industrial-comercial - Aislada respecto a los viales y espacios libres públicos
-------------------------	---

Título:	Adjudicación en pleno dominio por Reparcelación
----------------	---