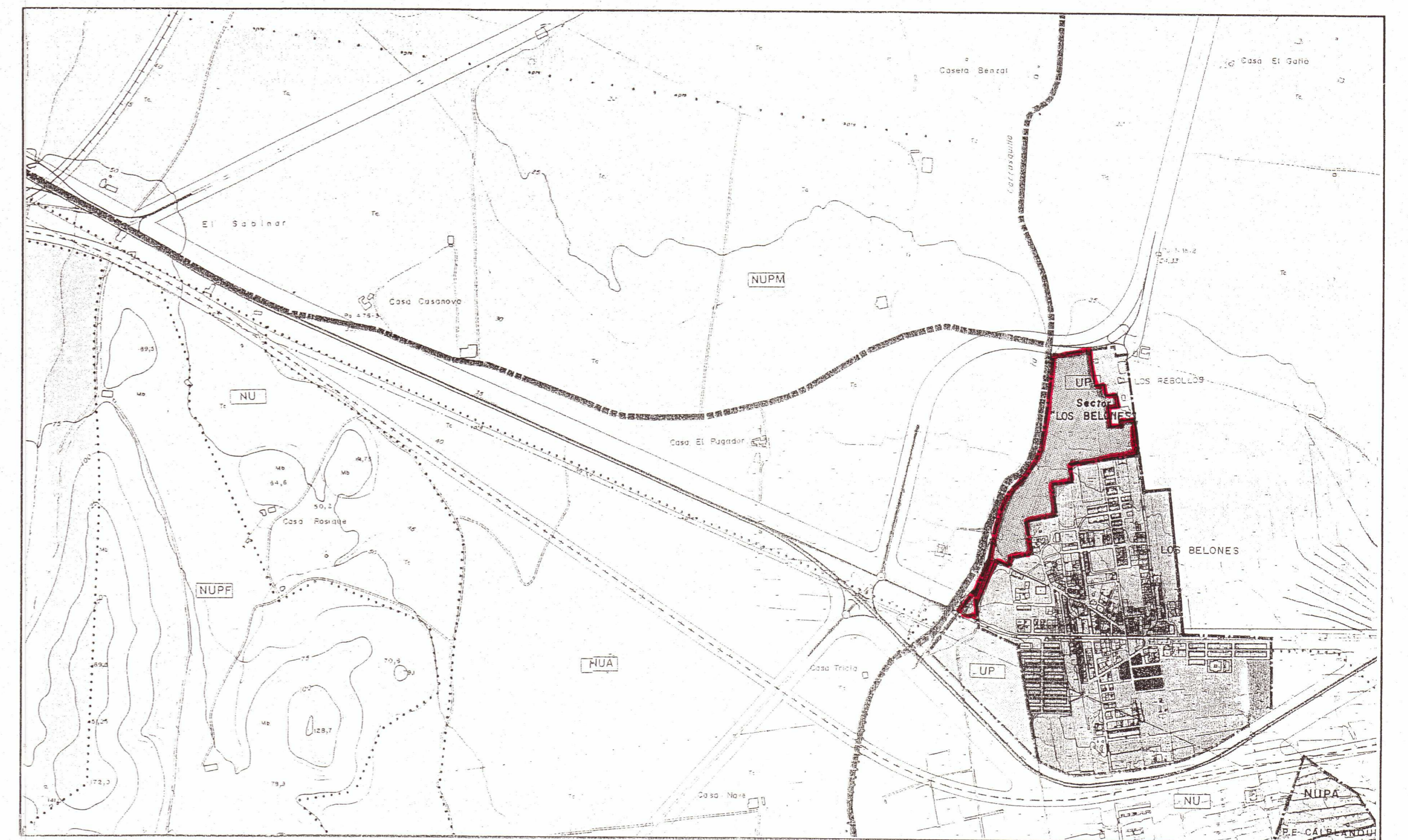


EMPLAZAMIENTO
E=1/5.000



SITUACION
E=1/10.000

Per acuerdo del Excmo. Ayuntamiento
Junta de Gobierno Local de fecha 19-07-2005
se aprueba definitivamente el Proyecto
de Planteamiento, de cuyo Expediente forma
parte el documento en que se consigna la
presente diligencia.

Cartagena, 05 OCT. 2006
El Secretario

[Handwritten signature]



TEXTO MODIFICADO CONFORME A APROBACION DE JUNTA
DE GOBIERNO LOCAL DE 19-07-2005

PROYECTO DE REPARCELACION DE LA U.E.2 DEL PLAN PARCIAL LOS BELONES		
REF: C-759	PROMOTOR: JUNTA DE COMPENSACION DE LA U.A. NUMERO 2 DEL PLAN PARCIAL LOS BELONES	ESCALA: _____
FECHA FEB-05	EMPLAZAMIENTO: UNIDAD DE EJECUCION 2 PLAN PARCIAL LOS BELONES	ARQUITECTO: J. A. MUÑOZ
MUNICIPIO: CARTAGENA		
N.PLANO 1	PLANO DE SITUACION Y EMPLAZAMIENTO	



- ESPACIO LIBRE PUBLICO
- CAMBIO DE NORMA
- ESPACIO LIBRE PRIVADO
- APARCAMIENTO
- Vc1** ALINEACION A VIAL RESIDENCIAL COLECTIVO GRADO 1
- Vu1** ALINEACION A VIAL RESIDENCIAL UNIFAMILIAR GRADO 1
- Au3** AISLADA UNIFAMILIAR GRADO 3
- E1** VOLUMETRIA ESPECIFICA GRADO 1
- EG** EQUIPAMIENTO GENERICO
- EE** EQUIPAMIENTO EDUCATIVO
- EJ** EQUIPAMIENTO DEPORTIVO
- ES** EQUIPAMIENTO SANITARIO
- EC** EQUIPAMIENTO CIVICO
- (JAR)** JARDINES
- (ST)** SERVICIOS TECNICOS
- (PP)** PASEOS PEATONALES Y PLAZAS (ESPACIO LIBRE PUBLICO)
- X NUMERO DE MANZANA
- DELIMITACION DE UNIDAD DE EJECUCION
- LIMITE DE SUELO URBANO


Por acuerdo del Excmo. Ayuntamiento de Gobierno Local de fecha 19-07-2005 se aprobó definitivamente el Proyecto de Planeamiento, de cuyo Expediente forma parte el documento en que se consignó la presente diligencia.
 Cartagena, 05 OCT 2005
 El Secretario

SUPERFICIE U.A. 1.....73486.00 m2



TEXTO MODIFICADO CONFORME A APROBACION DE JUNTA DE GOBIERNO LOCAL DE 19-07-2005

PROYECTO DE REPARCELACION DE LA U.E.2 DEL PLAN PARCIAL LOS BELONES		
REF: C-759	PROMOTOR: JUNTA DE COMPENSACION DE LA U.A. NUMERO 2 DEL PLAN PARCIAL LOS BELONES	ESCALA: 1/1000
FECHA: ABR-05	EMPLAZAMIENTO: UNIDAD DE EJECUCION 2 PLAN PARCIAL LOS BELONES	ARQUITECTO: J. A. MUÑOZ
N.PLANO 2	MUNICIPIO: CARTAGENA	
	PLANO DE ORDENACION	



Por acuerdo del Excmo. Ayuntamiento de Gobierno Local de fecha 19-07-2005 se aprobó DEFINITIVAMENTE el Proyecto de Planeamiento, de cuyo Expediente forma parte el documento en que se consigna la presente diligencia.
 Cartagena, 05 OCT 2005
 El Secretario

SUP. APORTADAS POR LOS PROPIETARIOS

PROPIETARIOS	SUP. DENTRO U.E.2	PORCENTAJE DE PARTICIPACION
1 Dña. Maria Teresa Lucas Lobera D. Antonio Garcia Garcia	4.667,15 m2	6.70%
2 Dña. Ginesa Marin Saez	8.548,75 m2	12.28%
3 Promociones Golfman S.L.	13.619,85 m2	19.56%
4 Dña. Eulalia Andreu Lizan	8.064,00 m2	11.58%
5 D. Rosendo Perez Hernandez Dña. Encarnacion Bolmar Diaz	1.280,70 m2	1.84%
6 Dña. Rosa Maria Benzal Martinez	8.147,75 m2	11.71%
7 Promociones Belones S.L.	511,27 m2	0.73%
8 D. Juan Garcia Garcia Dña. Juana Liorre Torres	5.086,74 m2	7.31%
9 D. Francisco Sandoval Sarabia Dña. Juana Almada Gonzalez	840,22 m2	1.21%
10 D. Alfonso Pedro Marin Garcia	12.990,77 m2	18.66%
A D. Francisco Raul Garcia Garcia	1055,00 m2	1.52%
B D. Luis Ramón Fernández Mula D. Juan Isidro Ros Garcia	2.515,82 m2	3.61%
C D. Andres Garcia Sanchez Dña. Concepcion Garcia Garcia D. Antonio Garcia Garcia D. Bernardo Andres Garcia Garcia	2.291,01 m2	3.29%
Terreno Público Existente	3.866,97 m2	
SUPERFICIE TOTAL	73.486,00 m2	100.00%

..... DELIMITACION DE UNIDAD DE EJECUCION
 - - - - - LIMITE DE SUELO URBANO

TEXTO MODIFICADO CONFORME A APROBACION DE JUNTA DE GOBIERNO LOCAL DE 19-07-2005

PROYECTO DE REPARCELACION DE LA U.E.2 DEL PLAN PARCIAL LOS BELONES		
REF. C-759	PROMOTOR: JUNTA DE COMPENSACION DE LA U.A. NUMERO 2 DEL PLAN PARCIAL LOS BELONES	ESCALA: 1/1000
FECHA ABR-05	EMPLAZAMIENTO: UNIDAD DE EJECUCION 2 PLAN PARCIAL LOS BELONES	ARQUITECTO: J. A. MURO
N.PLANO 3	MUNICIPIO: CARTAGENA	
	PLANO DE PARCELAS INICIALES	



- ESPACIO LIBRE PUBLICO
- CAMBIO DE NORMA
- ESPACIO LIBRE PRIVADO
- APARCAMIENTO
- Vc1** ALINEACION A VIAL RESIDENCIAL COLECTIVO GRADO 1
- Vu1** ALINEACION A VIAL RESIDENCIAL UNIFAMILIAR GRADO 1
- Au3** AISLADA UNIFAMILIAR GRADO 3
- E1** VOLUMETRIA ESPECIFICA GRADO 1
- EG** EQUIPAMIENTO GENERICO
- EE** EQUIPAMIENTO EDUCATIVO
- EJ** EQUIPAMIENTO DEPORTIVO
- ES** EQUIPAMIENTO SANITARIO
- EC** EQUIPAMIENTO CIVICO
- (JAR)** JARDINES
- (ST)** SERVICIOS TECNICOS
- (PP)** PASEOS PEATONALES Y PLAZAS (ESPACIO LIBRE PUBLICO)
- x** NUMERO DE MANZANA
-** DELIMITACION DE UNIDAD DE EJECUCION
- LIMITE DE SUELO URBANO

SUPERFICIE U.A. 1.....73486.00 m2

Por acuerdo del Excmo. Ayuntamiento Junta de Gobierno Local de fecha 19-07-2005 se aprobó definitivamente el Proyecto de Planeamiento, de cuyo Expediente forma parte el documento en que se consigna la presente diligencia.
 Cartagena, 05 OCT. 2006
 El Secretario

PROPIETARIOS	PARCELA	SUPERFICIE m2	EDIFICABILIDAD	SUP. EDIFIC.	NORMA	USO	U.V.H.	%
1 Dña. María Teresa Lucas Lobera D. Antonio García García	2a	550,00 m2	1,4	770,00 m2	1	1	770,00	2,733004
	5	1.077,65 m2	0,7	754,36 m2	1,3	1	980,6615	3,480711
2 Dña. Ginesa Marín Saez	7b	1.229,05 m2	0,5	614,53 m2	1,7	1	1.044,6925	3,707985
	15	1.613,30 m2	0,5	806,65 m2	1,7	1	1.371,3050	4,867249
	6a	498,43 m2	1,4	697,80 m2	1	1	697,8020	2,476748
3 Promociones Golfman S.L.	6b	336,42 m2	1,4	470,99 m2	1	1	470,9880	1,671704
	9b	642,47 m2	1,4	899,46 m2	1	1	899,4580	3,192496
	12,1	801,75 m2	1,4	1.122,45 m2	1	1	1.122,4500	3,983974
	13	801,75 m2	1,4	1.122,45 m2	1	1	1.122,4500	3,983974
	14b	1.227,72 m2	0,7	859,40 m2	1,3	1	1.117,2252	3,96543
	11d	249,67 m2	0,7	174,77 m2	1,3	1	227,1997	0,806413
4 Dña. Eulalia Andreu Lizan	14a	1.494,48 m2	0,7	1.046,14 m2	1,3	1	1.359,9768	4,827041
	18a	1.140,29 m2	RESIDENCIAL (20%) COMERCIAL (80%)	1,6 1,6	364,90 m2 1.459,57 m2	0,8 0,8	1, 1,1	291,9168 1.284,4198
5 D. Rosendo Perez Hernandez Dña. Encarnación Bolumar Díaz	17,2	182,15 m2	0,95	173,04 m2	1,3	1	224,9553	0,798446
	11c	265,50 m2	0,7	185,85 m2	1,3	1	241,6050	0,857542
6 Dña. Rosa María Benzal Martínez	9c	216,38 m2	1,4	302,93 m2	1	1	302,9320	1,075213
	10b	860,39 m2	0,7	602,27 m2	1,3	1	782,9549	2,778985
7 Promociones Belones S.L.	11e	203,41 m2	0,7	142,39 m2	1,3	1	185,1031	0,656997
	17,1	1.007,10 m2	0,95	956,75 m2	1,3	1	1.243,7685	4,414577
8 D. Juan García García Dña. Juana Liarte Torres	11b	670,12 m2	0,7	469,08 m2	1,3	1	609,8092	2,16443
	10a	337,16 m2	0,7	236,01 m2	1,3	1	306,8156	1,088998
9 D. Alfonso Sandoval Sarabia Dña. Juana Almáida González	1	2138,55 m2	0,7	1496,98 m2	1,3	1	1946,0805	6,907332
	2b	510,75 m2	1,4	715,05 m2	1	1	715,0500	2,537967
	4	1.617,80 m2	0,5	806,90 m2	1,7	1	1.375,1300	4,880826
	7a	732,25 m2	0,5	366,13 m2	1,7	1	622,4125	2,209163
A D. Francisco Raul García García	19	528,00 m2	0,7	369,60 m2	1	1,1	406,5600	1,443026
	9a	653,84 m2	1,4	915,38 m2	1	1	915,3760	3,248995
B D. Luis Ramón Fernández Mula D. Juan Isidro Ros García	11a	916,74 m2	0,7	641,72 m2	1,3	1	834,2334	2,960991
	18b	2.038,06m2	RESIDENCIAL (20%) COMERCIAL (80%)	1,6 1,6	652,18 m2 2.608,72 m2	0,8 0,8	1, 1,1	521,7408 2.295,6736
TOTALES				24.255,18 m2			28.174,1272	100,0000

PROPIETARIOS	DERECHO DE U.V.H.	ADJUDICACION DE U.V.H.	DIFERENCIA
1 Dña. María Teresa Lucas Lobera D. Antonio García García	1.698,9013	1.750.6615	51.7602
2 Dña. Ginesa Marín Saez	3.113,8071	3.113,8071	-----
3 Promociones Golfman S.L.	4.959,7774	4.959,7774	-----
4 Dña. Eulalia Andreu Lizan	2.936,3099	2.936,3099	-----
5 D. Rosendo Perez Hernandez Dña. Encarnación Bolumar Díaz	466,5639	466,5639	-----
6 Dña. Rosa María Benzal Martínez	2.969,2737	2.969,2737	-----
7 Promociones Belones S.L.	185,1042	185,1042	-----
8 D. Juan García García Dña. Juana Liarte Torres	1.853,5773	1.853,5773	-----
9 D. Francisco Sandoval Sarabia Dña. Juana Almáida González	306,8165	306,8165	-----
10 D. Alfonso Pedro Marín García	4.731,5668	4.658,673	-72,8938
A D. Francisco Raul García García	385,4224	406,5600	21.1376
B D. Luis Ramón Fernández Mula D. Juan Isidro Ros García	915,3781	915,3781	-----
C D. Andrés García Sánchez Dña. Concepción García García D. Antonio García García D. Bernardo Andrés García García	834,2366	834,2366	-----
Terreno Público Existente	0,00	0,00	-----
AYUNTAMIENTO	2.817,4150	2.817,4150	-----
TOTALES	28.174,1503	28.174,1542	0,00

TEXTO MODIFICADO CONFORME A APROBACION DE JUNTA DE GOBIERNO LOCAL DE 19-07-2005

PROYECTO DE REPARCELACION DE LA U.E.2 DEL PLAN PARCIAL LOS BELONES

REF. C-759	PROMOTOR: JUNTA DE COMPENSACION DE LA U.A. NUMERO 2 DEL PLAN PARCIAL LOS BELONES	ESCALA: 1/1000
FECHA ABR-05	EMPLAZAMIENTO: UNIDAD DE EJECUCION 2 PLAN PARCIAL LOS BELONES	ARQUITECTO: J. A. MUÑOZ
N.º PLANO 4	MUNICIPIO: CARTAGENA	
	PLANO DE PARCELACION RESULTANTE DE LA ADJUDICACION	

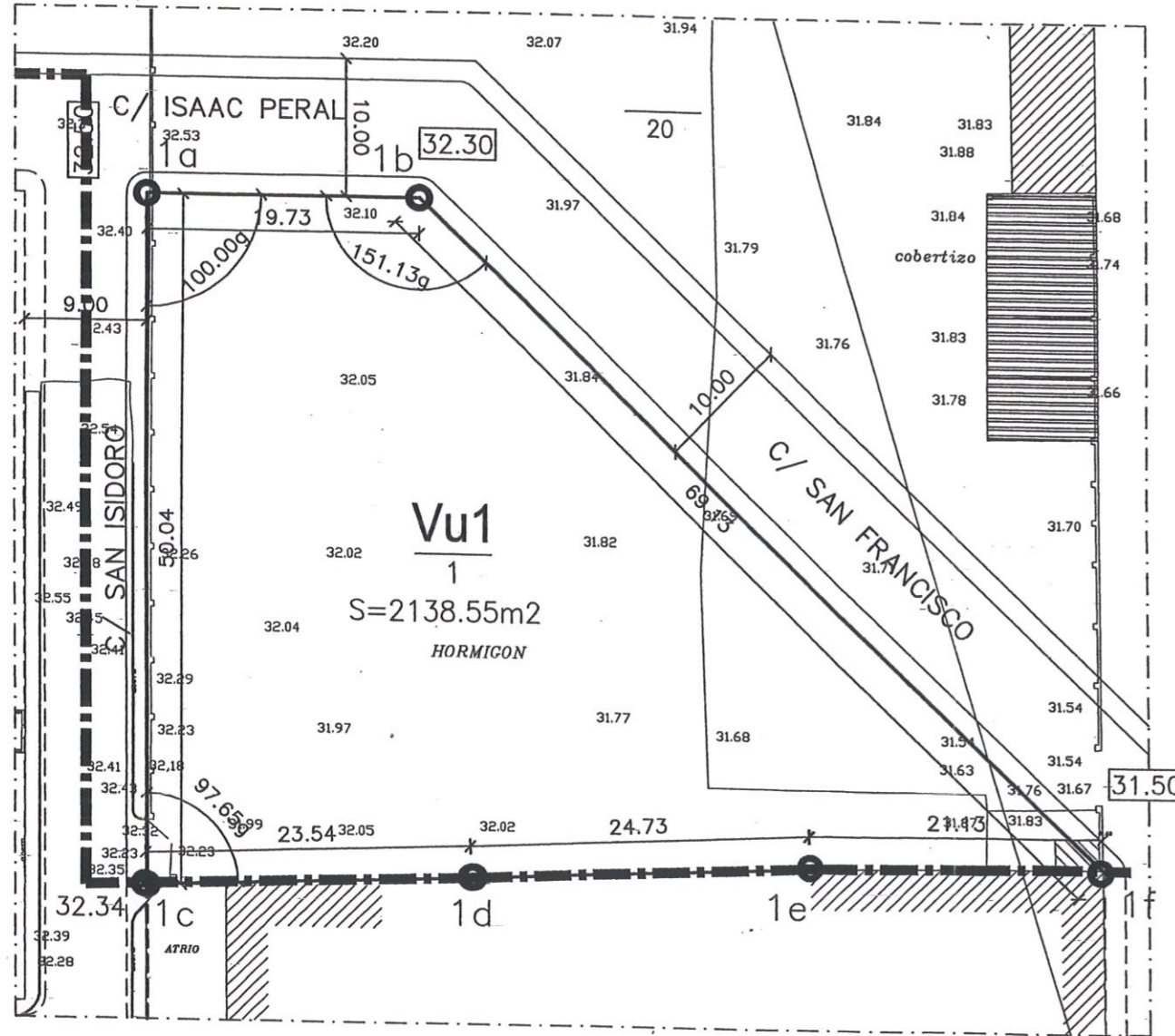
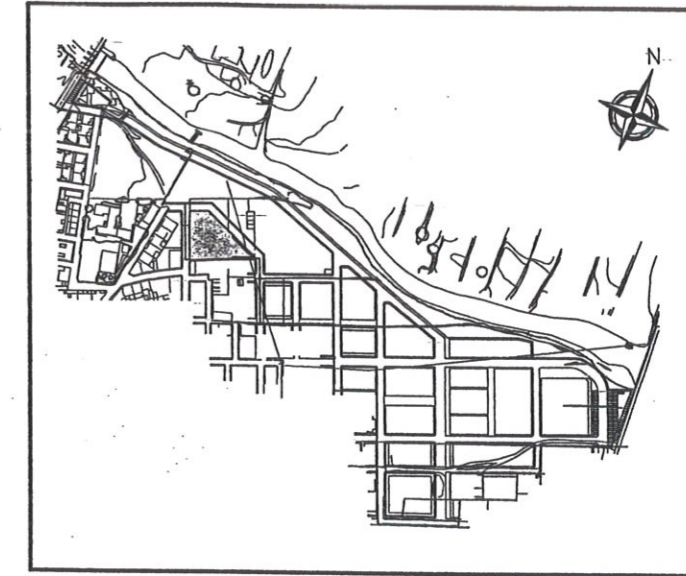
Por acuerdo del Excmo. Ayuntamiento de Cartagena, se aprobó definitivamente el Proyecto de Planeamiento, de cuyo Expediente forma parte el documento en que se consigna la presente diligencia.

Cartagena, 05 OCT 2006

El Secretario



U.E.-2 PLAN PARCIAL LOS BELONES MANZANA 1



MANZANA 1 -COORDENADAS-

PUNTO	X	Y
1a	948.9519	1118.3395
1b	968.6803	1118.4061
1c	949.1210	1068.2601
1d	972.6400	1069.2100
1e	997.4183	1070.4316
1f	1018.4700	1070.6700

FICHA URBANISTICA

FICHA N°	1
DENOMINACION DE LA MANZANA	1
DESIGNACION DEL AMBITO	U.E.-2
ORDENANZA DE APLICACION	Vu1
USOS	RESIDENCIAL
SUPERFICIE	2.138,55 m2
INDICE DE EDIFICABILIDAD	0.7 m2/m2
SUP. EDIFICABLE	1.496,98 m2
OCUPACION MAXIMA	NO SE FIJA
ALTURA MAXIMA	1 ó 2 plantas

LINDEROS

- NORTE	C/ ISAAC PERAL
- SUR	EDIF. RECAYENTE A C/JUAN XXIII
- ESTE	C/ SAN FRANCISCO
- OESTE	C/ SAN ISIDORO

PORCENTAJE PARTICIPACION EN GASTOS DE URBANIZACION	7.03671 %
SALDO FINAL EN LA CUENTA DE LIQUIDACION	130.130,38 euros

ADJUDICATARIO	Prop. 10	D. ALFONSO PEDRO MARIN GARCIA
VALOR FINCA RESULTANTE		346.246,64 euros

U.E.-2 PLAN PARCIAL LOS BELONES

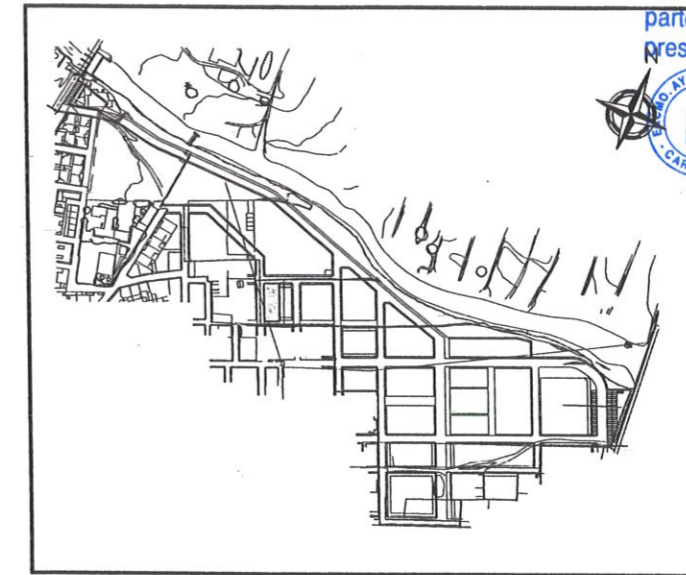
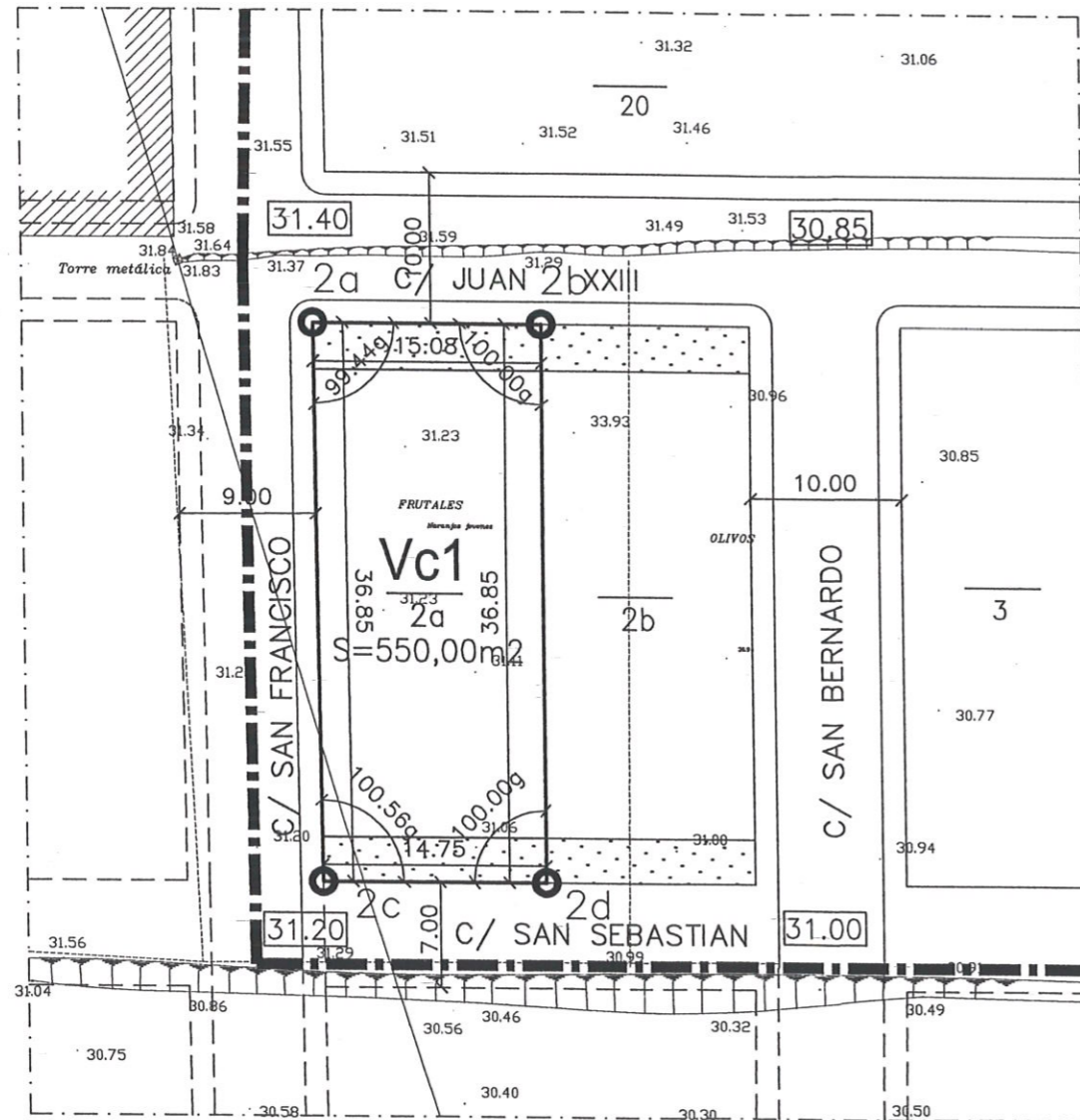
MANZANA 2a

19-07-2005
19-07-2005

Por acuerdo del Excmo. Ayuntamiento de Cartagena, Junta de Gobierno Local de fecha 19-07-2005 se aprobó **DEFINITIVAMENTE** el Proyecto de Planeamiento, de cuyo Expediente forma parte el documento en que se consigna la presente diligencia.

Cartagena, 05 OCT. 2005

El Secretario

FICHA URBANISTICA

FICHA N°	2b
DENOMINACION DE LA MANZANA	2b
DESIGNACION DEL AMBITO	U.E.-2
ORDENANZA DE APLICACION	Vc1
USOS	RESIDENCIAL
SUPERFICIE	550 m2
INDICE DE EDIFICABILIDAD	1.4 m2/m2
SUP. EDIFICABLE	770.00 m2
OCUPACION MAXIMA	70 %
ALTURA MAXIMA	2 plantas

LINDEROS

- NORTE	C/ JUAN XXIII
- SUR	C/ SAN SEBASTIAN
- ESTE	MANZANA 2b
- OESTE	C/ SAN FRANCISCO

PORCENTAJE PARTICIPACION EN GASTOS DE URBANIZACION	3.34459 %
SALDO FINAL EN LA CUENTA DE LIQUIDACION	61.851,80 euros

ADJUDICATARIO	Prop. 1	D.ANTONIO GARCIA GARCIA Dña. MARIA TERESA LUCAS LOBERA
VALOR FINCA RESULTANTE		136.998,40 euros

MANZANA 2a -COORDENADAS-

PUNTO	X	Y
2a	1027.7802	1045.1414
2b	1042.8555	1045.1923
2c	1028.2273	1008.2960
2d	1042.8555	1008.3454

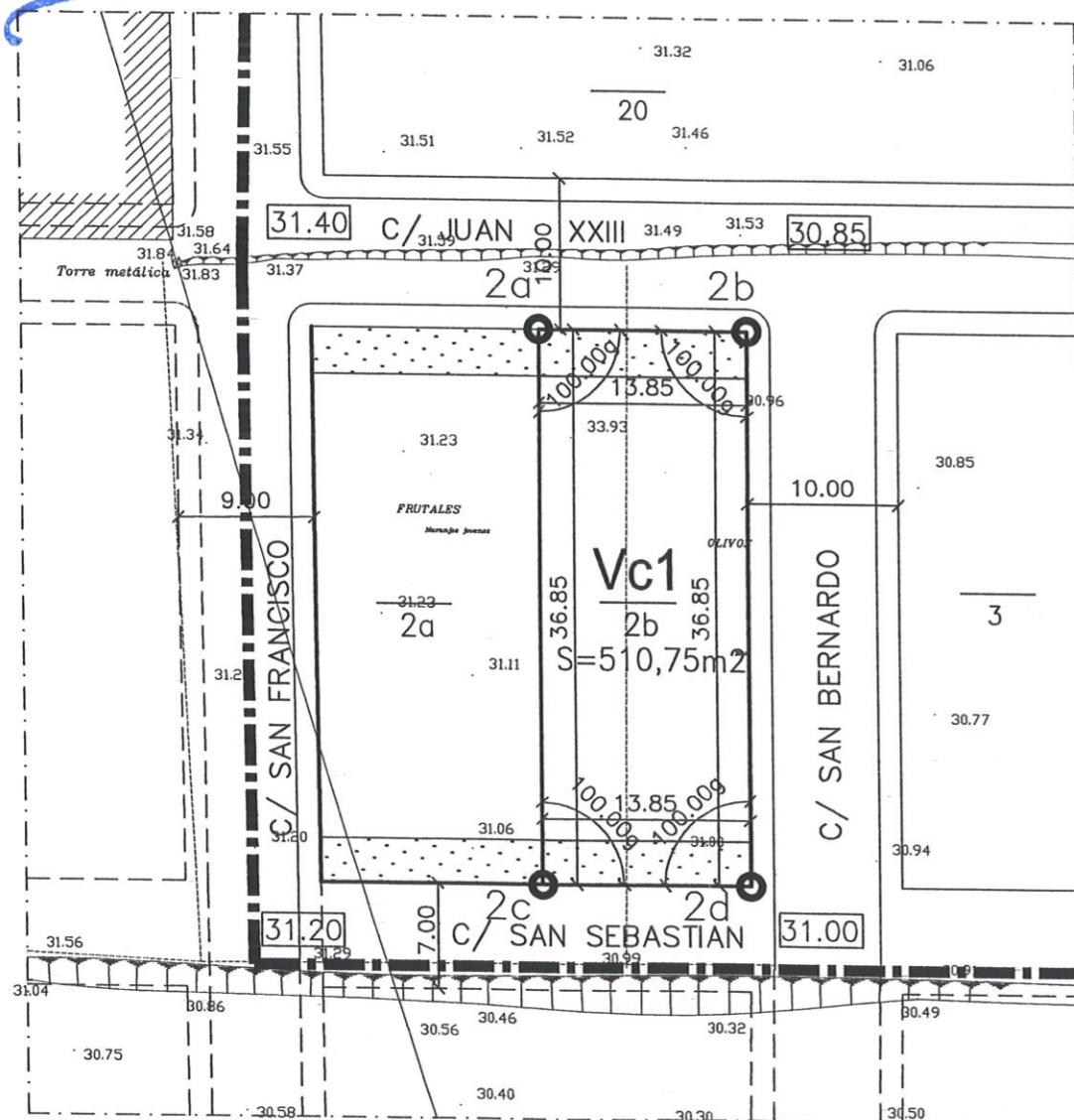
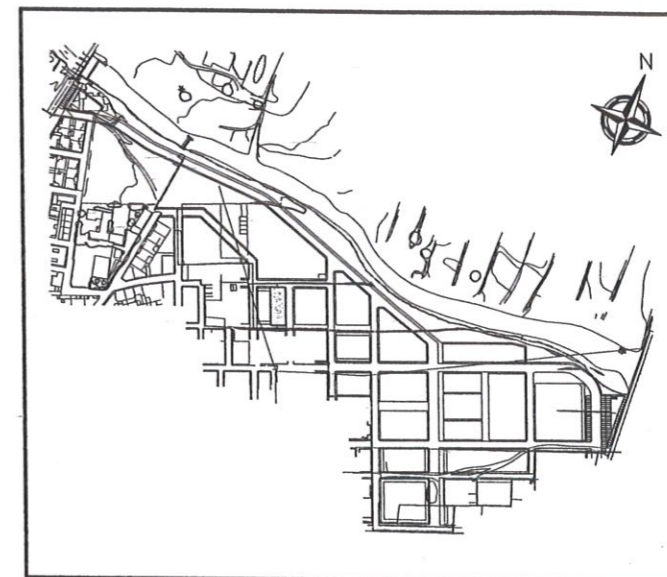
Por acuerdo del Excmo. Ayuntamiento
 Junta de Gobierno Local de fecha 19-07-2005
 se aprobó DEFINITIVAMENTE el Proyecto
 de Planeamiento, de cuyo Expediente forma
 parte el documento en que se consigna la
 presente diligencia.



Cartagena, 05 OCT. 2006
 El Secretario



U.E.-2 PLAN PARCIAL LOS BELONES MANZANA 2b



MANZANA 2b -COORDENADAS-

PUNTO	X	Y
2a	1042.8555	1045.1923
2b	1056.7092	1045.2390
2c	1042.8555	1008.3454
2d	1056.8336	1008.3926

FICHA URBANISTICA

FICHA N°	2b
DENOMINACION DE LA MANZANA	2b
DESIGNACION DEL AMBITO	U.E.-2
ORDENANZA DE APLICACION	Vc1
USOS	RESIDENCIAL
SUPERFICIE	S=510,75m ²
INDICE DE EDIFICABILIDAD	1.4 m ² /m ²
SUP. EDIFICABLE	715.05 m ²
OCUPACION MAXIMA	70 %
ALTURA MAXIMA	2 plantas

LINDEROS

- NORTE	C/ JUAN XXIII
- SUR	C/ SAN SEBASTIAN
- ESTE	C/ SAN BERNARDO
- OESTE	MANZANA 2a

PORCENTAJE PARTICIPACION EN GASTOS DE URBANIZACION	2.58550 %
SALDO FINAL EN LA CUENTA DE LIQUIDACION	47.813,91 euros

ADJUDICATARIO	Prop. 10	D. ALFONSO PEDRO MARIN GARCIA
VALOR FINCA RESULTANTE		127.221,70 euros

Por acuerdo del Excmo. Ayuntamiento
Junta de Gobierno Local de fecha **19-07-2005**
se aprobó **DEFINITIVAMENTE** el Proyecto
de Planeamiento, de cuyo Expediente forma
parte el documento en que se consigna la
presente diligencia.



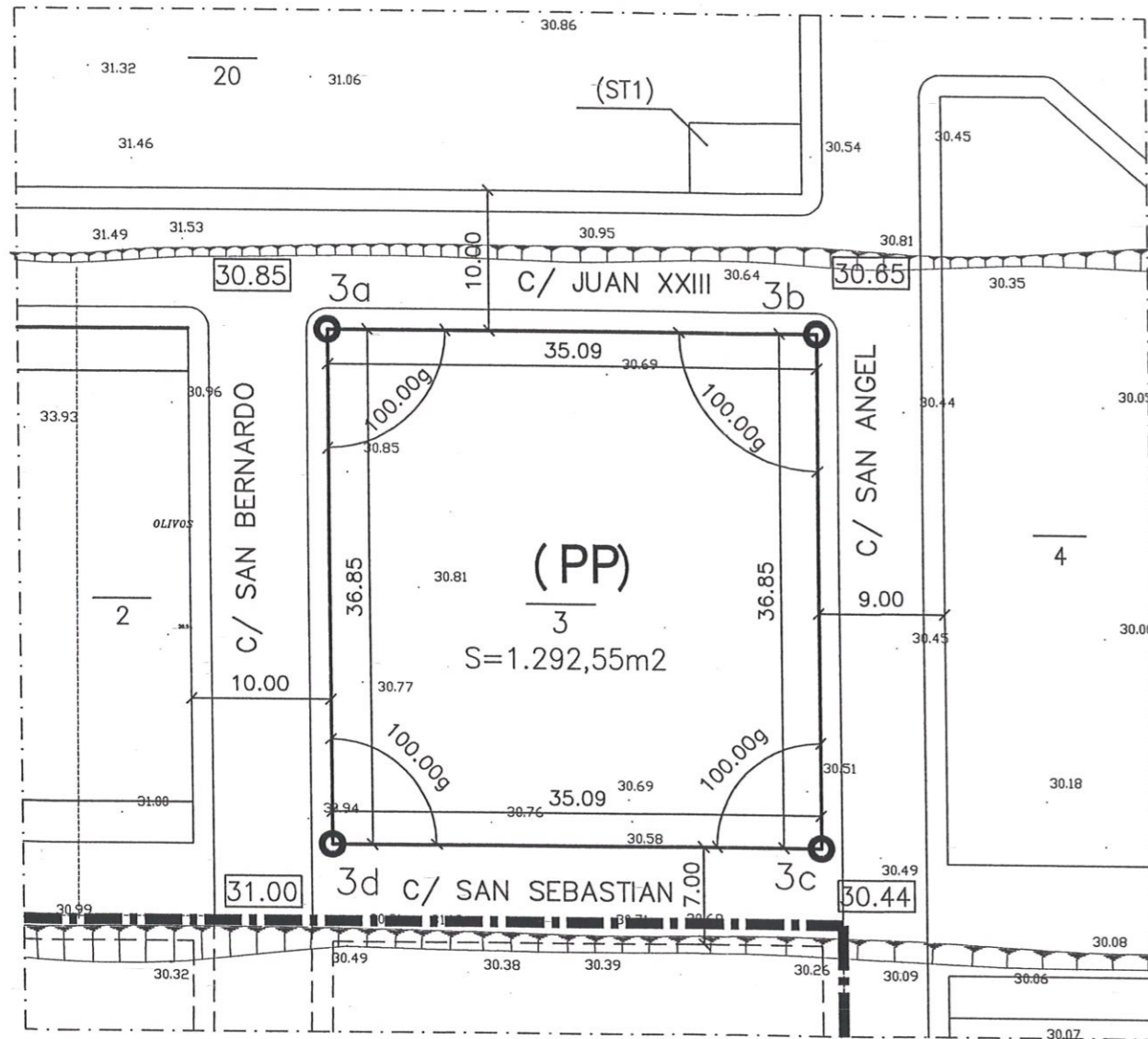
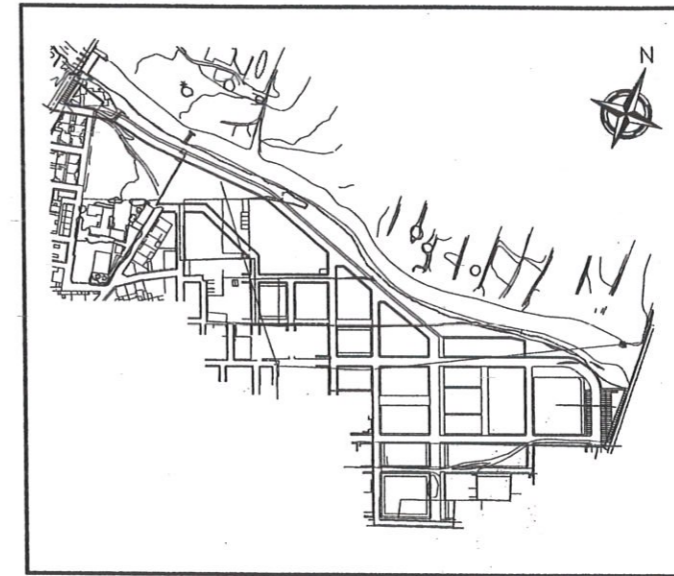
Cartagena, **05 OCT. 2006**

El Secretario

[Handwritten signature]



U.E.-2 PLAN PARCIAL LOS BELONES MANZANA 3



MANZANA 3 -COORDENADAS-

PUNTO	X	Y
3a	1066.7092	1045.2728
3b	1101.7974	1045.3912
3c	1101.9218	1008.5447
3d	1066.8335	1008.4263

FICHA URBANISTICA

FICHA N°	3
DENOMINACION DE LA MANZANA	3
DESIGNACION DEL AMBITO	U.E.-2
ORDENANZA DE APLICACION	PP
USOS	PASEOS PEATONALES Y PLAZAS
SUPERFICIE	1292.55 m2
INDICE DE EDIFICABILIDAD	---
SUP. EDIFICABLE	---
OCUPACION MAXIMA	---
ALTURA MAXIMA	---

LINDEROS

- NORTE	C/ JUAN XXIII
- SUR	C/ SAN SEBASTIAN
- ESTE	C/ SAN ANGELES
- OESTE	C/ SAN BERNARDO

PORCENTAJE PARTICIPACION EN GASTOS DE URBANIZACION	---
SALDO FINAL EN LA CUENTA DE LIQUIDACION	---

ADJUDICATARIO	EXCELENTISIMO AYUNTAMIENTO DE CARTAGENA
VALOR FINCA RESULTANTE	---

Por acuerdo del Excmo. Ayuntamiento
 Junta de Gobierno Local de fecha **19-07-2005**
 se aprobó DEFINITIVAMENTE el Proyecto
 de Planeamiento, de cuyo Expediente forma
 parte el documento en que se consigna la
 presente diligencia.



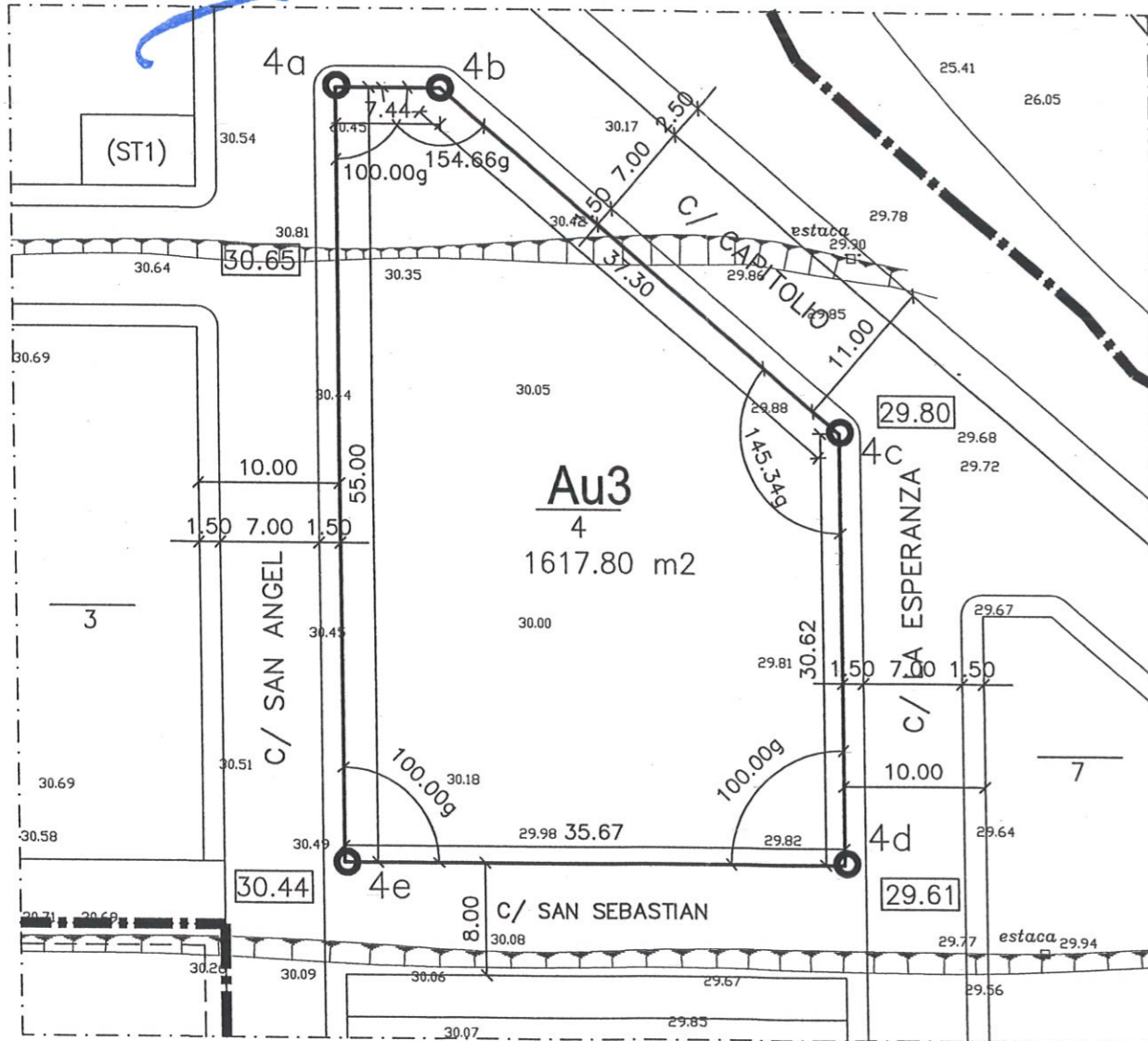
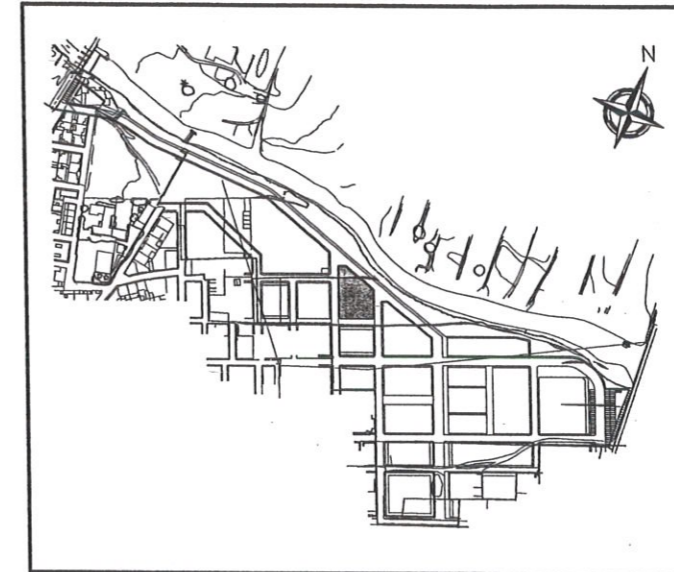
Cartagena, **05 OCT. 2006**

El Secretario

(Handwritten signature)



U.E.-2 PLAN PARCIAL LOS BELONES MANZANA 4



MANZANA 4b -COORDENADAS-

PUNTO	X	Y
4a	1110.7396	1062.5370
4b	1118.1782	1062.5621
4c	1146.4924	1038.2813
4d	1146.5958	1007.6577
4e	1110.9252	1007.5373

FICHA URBANISTICA

FICHA N°	4
DENOMINACION DE LA MANZANA	4
DESIGNACION DEL AMBITO	U.E.-2
ORDENANZA DE APLICACION	Au3
USOS	RESIDENCIAL
SUPERFICIE	1.617,80 m2
INDICE DE EDIFICABILIDAD	0.5 m2/m2
SUP. EDIFICABLE	808,90 m2
OCUPACION MAXIMA	NO SE FIJA
ALTURA MAXIMA	1 ó 2 Plantas

LINDEROS

- NORTE	C/ CAPITOLIO
- SUR	C/ SAN SEBASTIAN
- ESTE	C/ LA ESPERANZA
- OESTE	C/ SAN ANGEL

PORCENTAJE PARTICIPACION EN GASTOS DE URBANIZACION	4.97225 %
SALDO FINAL EN LA CUENTA DE LIQUIDACION	91.952,10 euros

ADJUDICATARIO	Prop. 10	D. ALFONSO PEDRO MARIN GARCIA
VALOR FINCA RESULTANTE		244.663,13 euros

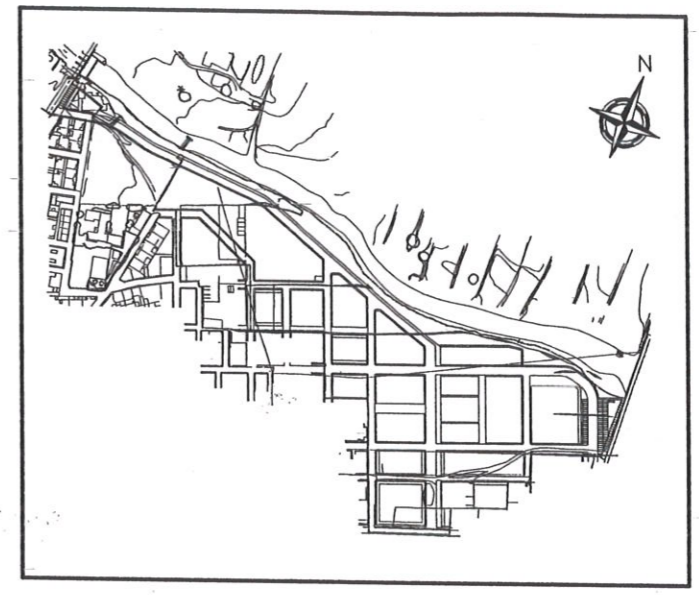
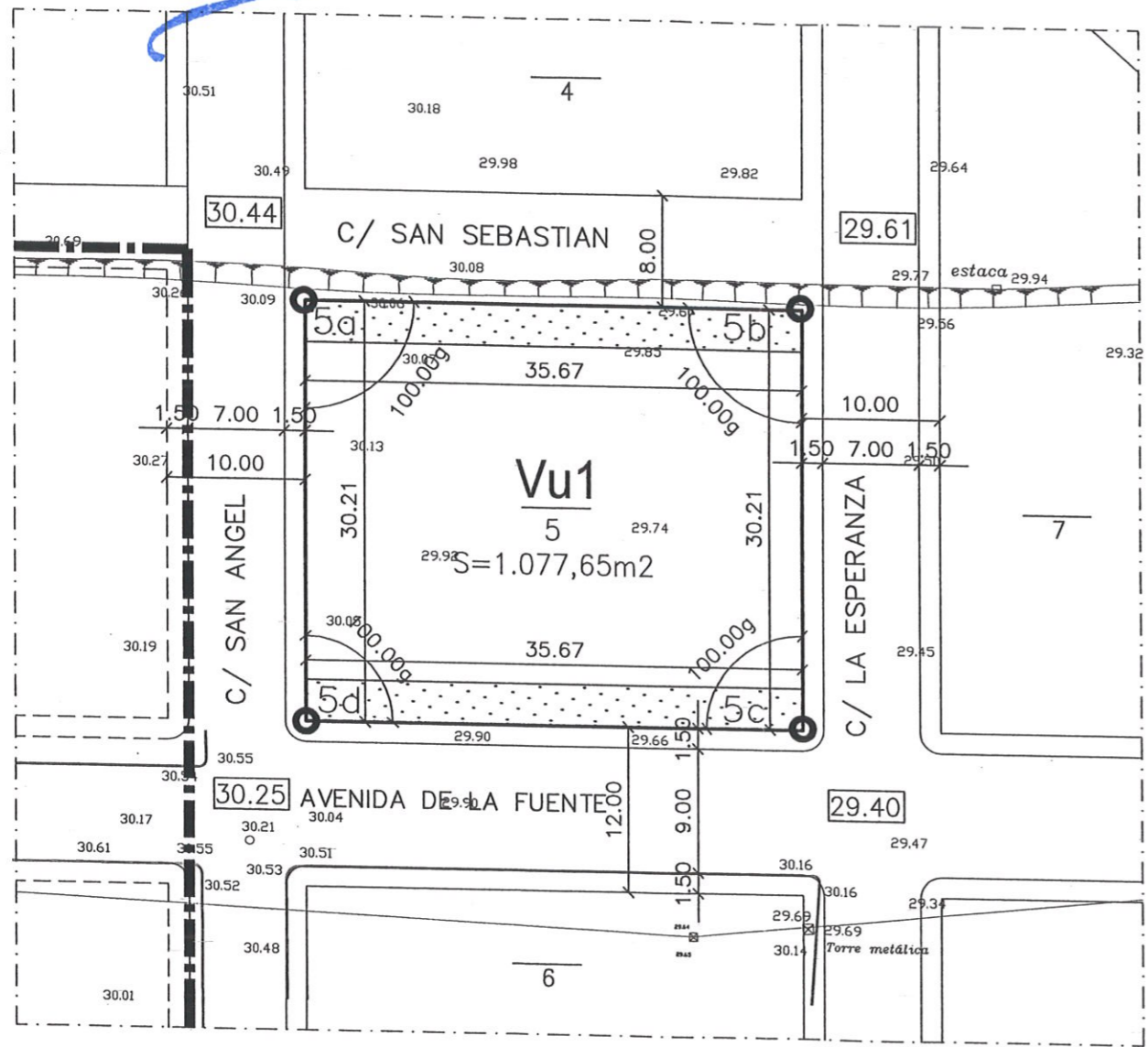
Por acuerdo del Excmo. Ayuntamiento
 Junta de Gobierno Local de fecha **19-07-2005**
 se aprobó **DEFINITIVAMENTE** el Proyecto
 de Planeamiento, de cuyo Expediente forma
 parte el documento en que se consigna la
 presente diligencia.



Cartagena, **05 OCT. 2006**
 El Secretario



U.E.-2 PLAN PARCIAL LOS BELONES MANZANA 5



MANZANA 5 -COORDENADAS-

PUNTO	X	Y
5a	1110.9522	999.5374
5b	1146.6228	999.6578
5c	1146.7248	969.4472
5d	1111.0542	969.3268

FICHA URBANISTICA

FICHA N°	5
DENOMINACION DE LA MANZANA	5
DESIGNACION DEL AMBITO	U.E.-2
ORDENANZA DE APLICACION	Vu1
USOS	RESIDENCIAL
SUPERFICIE	1077.65 m2
INDICE DE EDIFICABILIDAD	0.7 m2/m2
SUP. EDIFICABLE	754.36 m2
OCUPACION MAXIMA	NO SE FIJA
ALTURA MAXIMA	1 ó 2 plantas

LINDEROS

- NORTE	C/ SAN SEBASTIAN
- SUR	AVENIDA DE LA FUENTE
- ESTE	C/ LA ESPERANZA
- OESTE	C/ SAN ANGEL

PORCENTAJE PARTICIPACION EN GASTOS DE URBANIZACION	4.25968 %
SALDO FINAL EN LA CUENTA DE LIQUIDACION	78.774,51 euros

ADJUDICATARIO	Prop. 1	D.ANTONIO GARCIA GARCIA Dña. MARIA TERESA LUCAS LOBERA
VALOR FINCA RESULTANTE		174.479,29 euros

Por acuerdo del Excmo. Ayuntamiento
 Junta de Gobierno Local de fecha 19-07-2005
 se aprobó DEFINITIVAMENTE el Proyecto
 de Planeamiento, de cuyo Expediente forma
 parte el documento en que se consigna la
 presente diligencia.

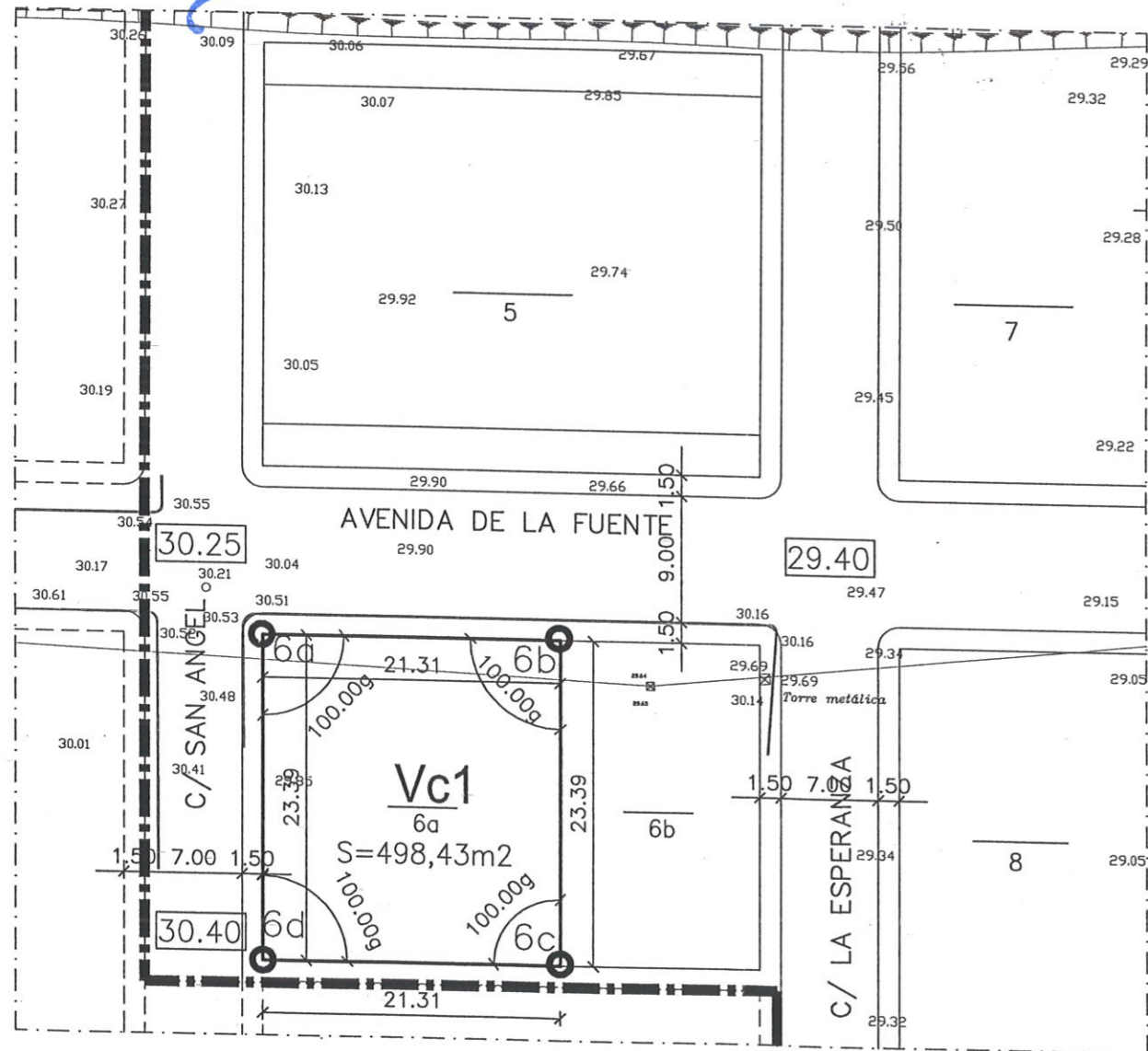
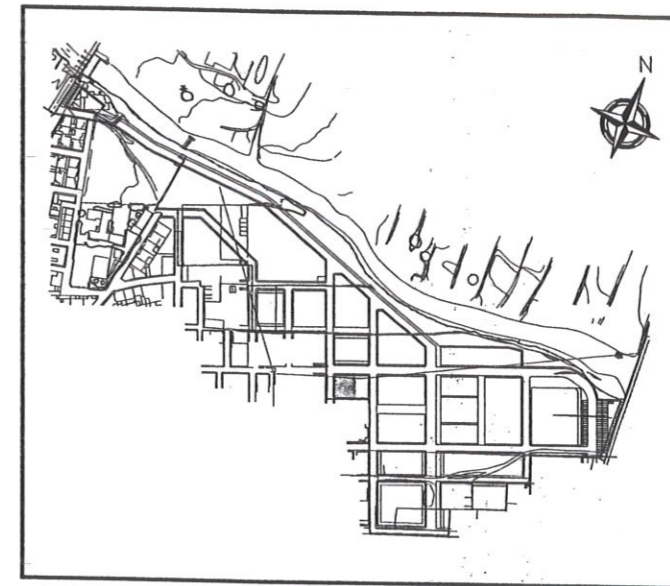


Cartagena, 05 OCT. 2006

El Secretario



U.E.-2 PLAN PARCIAL LOS BELONES MANZANA 6a



MANZANA 6a -COORDENADAS-

PUNTO	X	Y
6a	1111.0947	957.3269
6b	1132.4036	957.3997
6c	1132.4827	933.9808
6d	1111.1738	933.9231

FICHA URBANISTICA

FICHA N°	6a
DENOMINACION DE LA MANZANA	6a
DESIGNACION DEL AMBITO	U.E.-2
ORDENANZA DE APLICACION	Vc1
USOS	RESIDENCIAL
SUPERFICIE	498.43 m2
INDICE DE EDIFICABILIDAD	1.4 m2/m2
SUP. EDIFICABLE	697.80 m2
OCUPACION MAXIMA	70 %
ALTURA MAXIMA	2 plantas

LINDEROS

- NORTE	AVENIDA DE LA FUENTE
- SUR	CASAS RECAYENTES A C/MURILLO
- ESTE	MANZANA 6b
- OESTE	C/ SAN ANGEL

PORCENTAJE PARTICIPACION EN GASTOS DE URBANIZACION	2.83254 %
SALDO FINAL EN LA CUENTA DE LIQUIDACION	52.382,27 euros

ADJUDICATARIO	Prop. 2	Dña. GINESA MARIN SAEZ
VALOR FINCA RESULTANTE		124.152,93 euros

Por acuerdo del Excmo. Ayuntamiento
 Junta de Gobierno Local de fecha 19-07-2005
 se aprobó DEFINITIVAMENTE el Proyecto
 de Planeamiento, de cuyo Expediente forma
 parte el documento en que se consigna la
 presente diligencia.

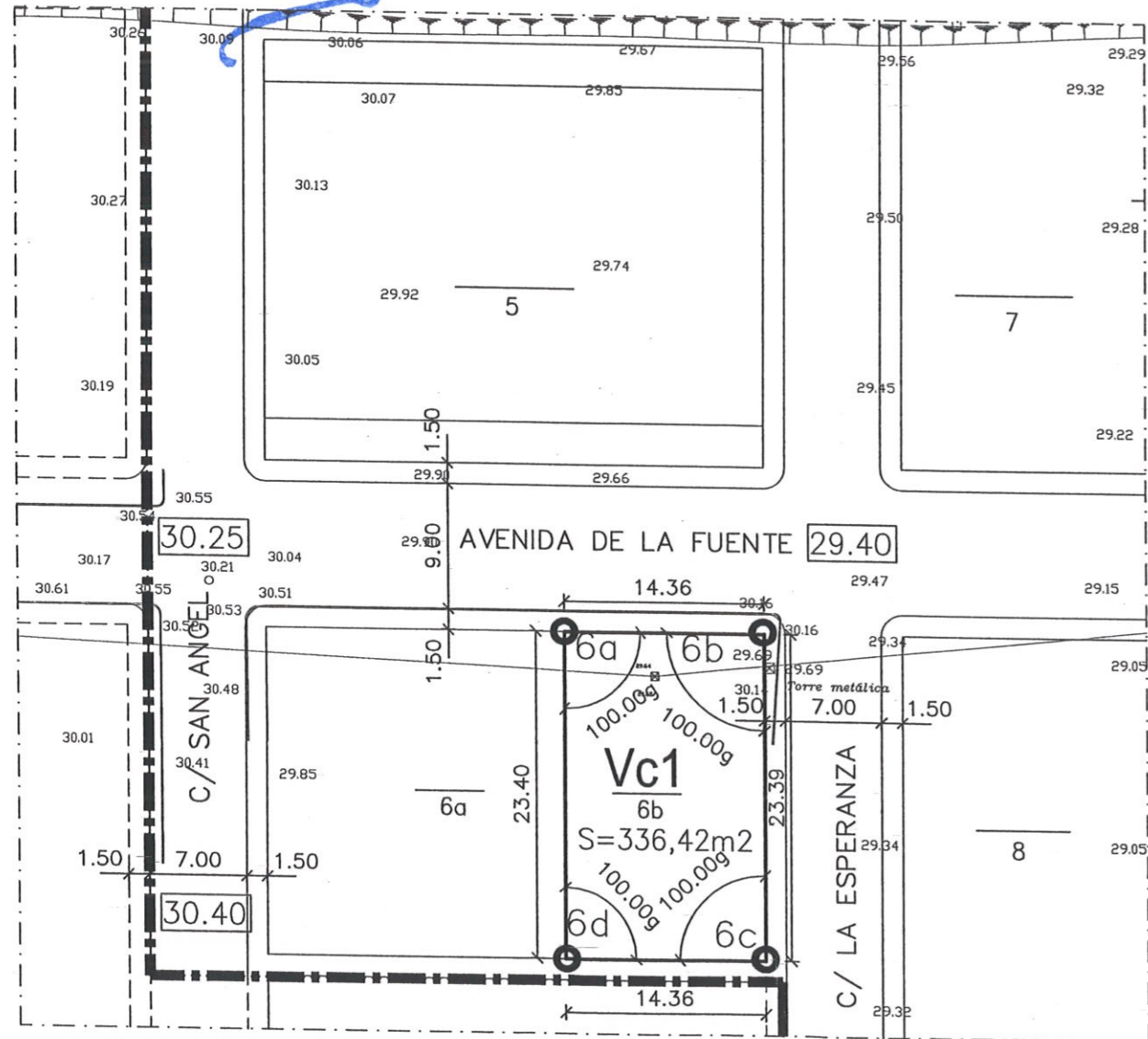
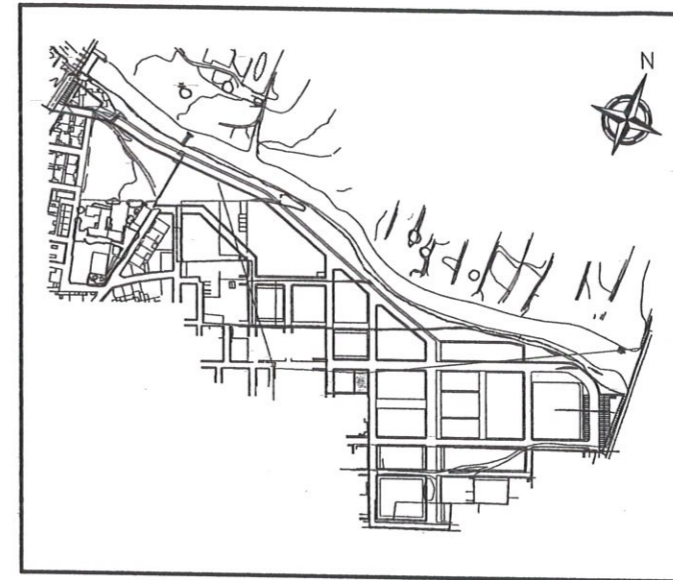


Cartagena, 05 OCT. 2006

El Secretario



U.E.-2 PLAN PARCIAL LOS BELONES MANZANA 6b



MANZANA 6b -COORDENADAS-

PUNTO	X	Y
6a	1132.4036	957.3997
6b	1146.7653	957.4481
6c	1146.8443	934.0435
6d	1132.4827	933.9808

FICHA URBANISTICA

FICHA N°	6b
DENOMINACION DE LA MANZANA	6b
DESIGNACION DEL AMBITO	U.E.-2
ORDENANZA DE APLICACION	Vc1
USOS	RESIDENCIAL
SUPERFICIE	336.42 m ²
INDICE DE EDIFICABILIDAD	1.4 m ² /m ²
SUP. EDIFICABLE	470.99 m ²
OCUPACION MAXIMA	70 %
ALTURA MAXIMA	2 plantas

LINDEROS

- NORTE	AVENIDA DE LA FUENTE
- SUR	CASAS RECAYENTES A C/MURILLO
- ESTE	C/ LA ESPERANZA
- OESTE	MANZANA 6a

PORCENTAJE PARTICIPACION EN GASTOS DE URBANIZACION	1.91185 %
SALDO FINAL EN LA CUENTA DE LIQUIDACION	35.355,91 euros

ADJUDICATARIO	Prop. 3	PROMOCIONES GOLFMAN S.L.
VALOR FINCA RESULTANTE		83.798,18 euros

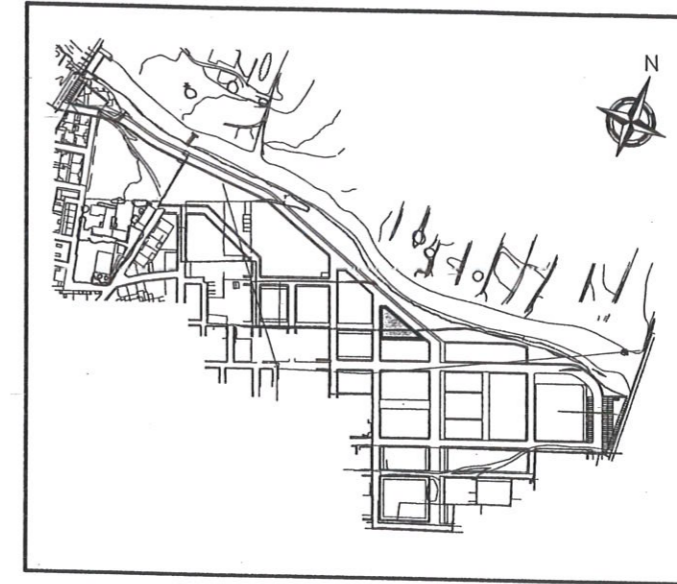
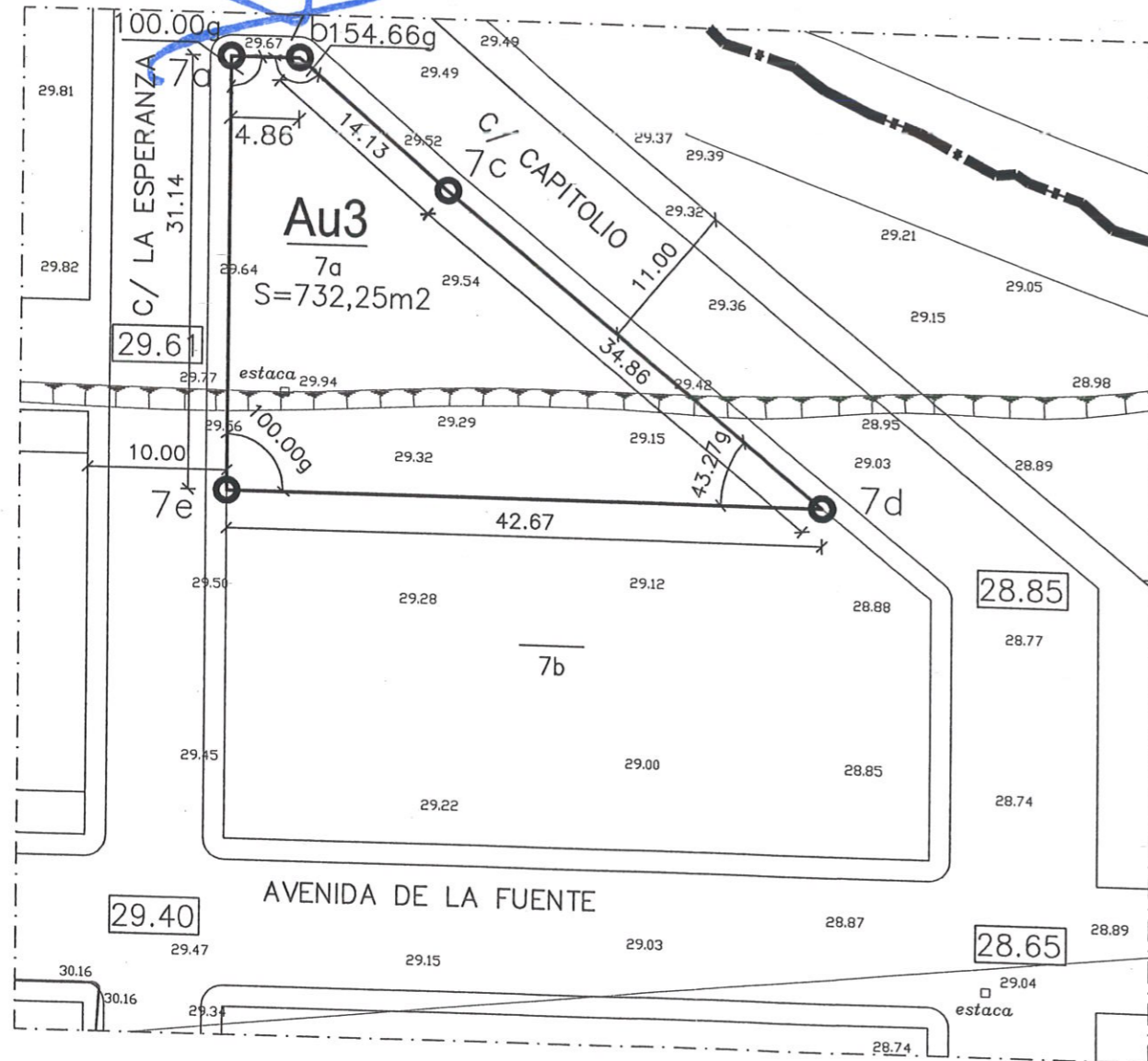
Por acuerdo del Excmo. Ayuntamiento
 Junta de Gobierno Local de fecha 19-07-2005
 se aprobó DEFINITIVAMENTE el Proyecto
 de Planeamiento, de cuyo Expediente forma
 parte el documento en que se consigna la
 presente diligencia.



Cartagena, 05 OCT 2006
 El Secretario



U.E.-2 PLAN PARCIAL LOS BELONES MANZANA 7a



FICHA URBANISTICA

FICHA N°	7a
DENOMINACION DE LA MANZANA	7a
DESIGNACION DEL AMBITO	U.E.-2
ORDENANZA DE APLICACION	Au3
USOS	RESIDENCIAL
SUPERFICIE	732.25 m2
INDICE DE EDIFICABILIDAD	0.5 m2/m2
SUP. EDIFICABLE	366.13 m2
OCUPACION MAXIMA	NO SE FIJA
ALTURA MAXIMA	1 ó 2 Plantas

LINDEROS

- NORTE	C/ CAPITOLIO
- SUR	MANZANA 7b
- ESTE	C/ CAPITOLIO
- OESTE	C/ LA ESPERANZA

PORCENTAJE PARTICIPACION EN GASTOS DE URBANIZACION	2.25054 %
SALDO FINAL EN LA CUENTA DE LIQUIDACION	41.619,44 euros

ADJUDICATARIO	Prop. 10	D. ALFONSO PEDRO MARIN GARCIA
VALOR FINCA RESULTANTE		110.739,63 euros

MANZANA 7a -COORDENADAS-

PUNTO	X	Y
7a	1156.5357	1025.4807
7b	1161.4002	1025.4971
7c	1172.1295	1016.2962
7d	1199.3116	994.4831
7e	1156.6408	994.3391

Por acuerdo del Excmo. Ayuntamiento
 Junta de Gobierno Local de fecha 19-07-2005
 se aprobó DEFINITIVAMENTE el Proyecto
 de Planeamiento, de cuyo Expediente forma
 parte el documento en que se consigna la
 presente diligencia.

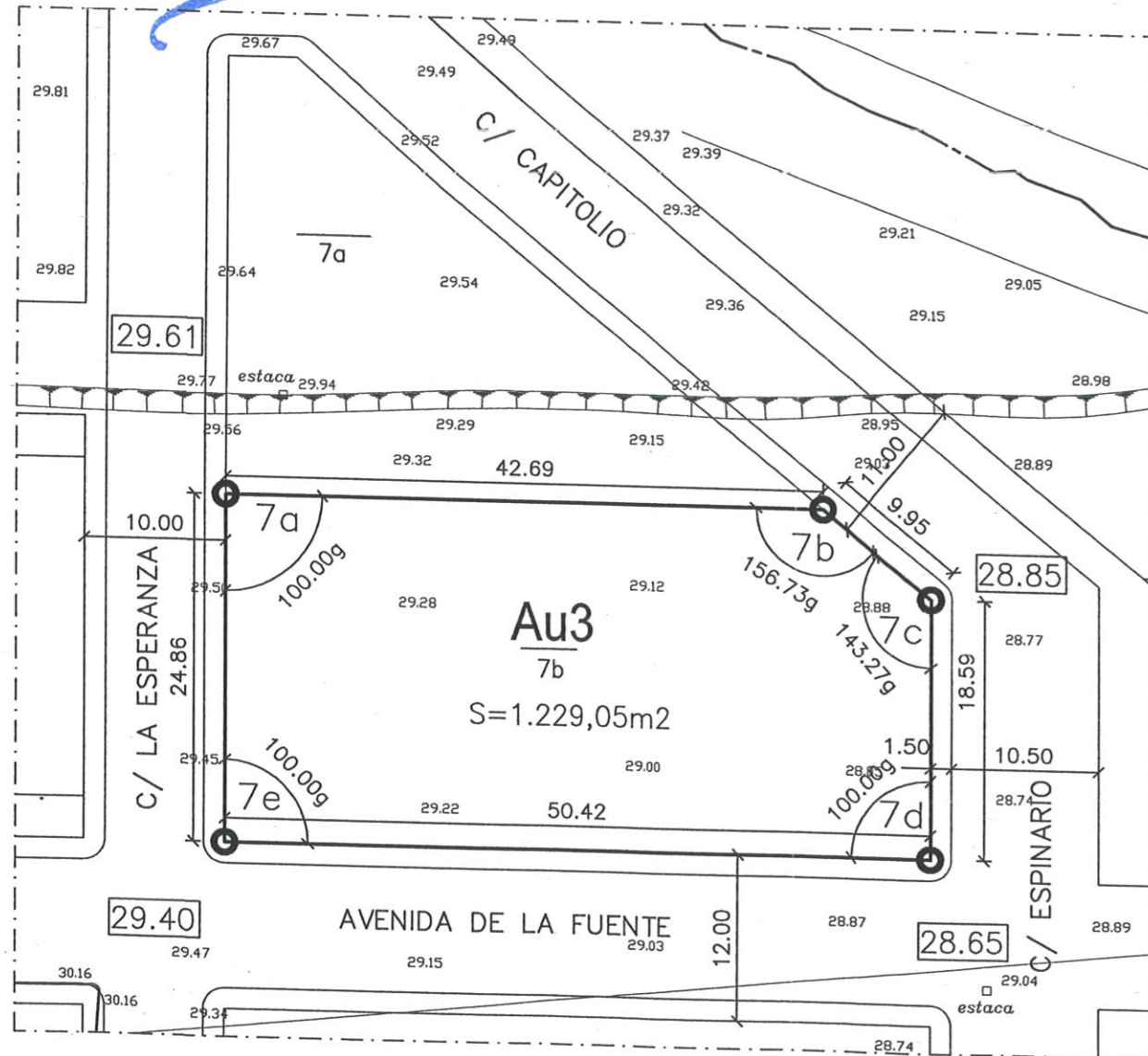
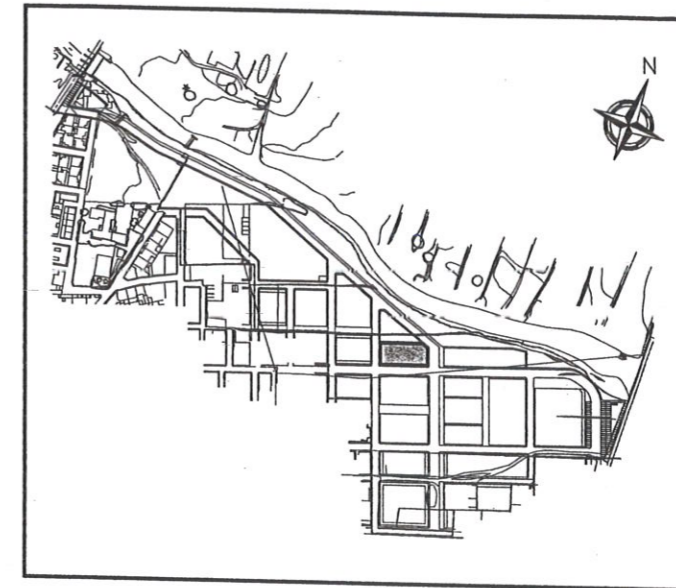


Cartagena, 05 OCT. 2006

El Secretario



U.E.-2 PLAN PARCIAL LOS BELONES MANZANA 7b



MANZANA 7b -COORDENADAS-

PUNTO	X	Y
7a	1156.6408	994.3391
7b	1199.3116	994.4831
7c	1207.0846	988.2455
7d	1207.1473	969.6512
7e	1156.7247	969.4810

FICHA URBANISTICA

FICHA N°	7b
DENOMINACION DE LA MANZANA	7b
DESIGNACION DEL AMBITO	U.E.-2
ORDENANZA DE APLICACION	Au3
USOS	RESIDENCIAL
SUPERFICIE	1229.05 m2
INDICE DE EDIFICABILIDAD	0.5 m2/m2
SUP. EDIFICABLE	614.53 m2
OCUPACION MAXIMA	NO SE FIJA
ALTURA MAXIMA	1 ó 2 Plantas

LINDEROS

- NORTE	MANZANA 7a
- SUR	AVENIDA DE LA FUENTE
- ESTE	C/ ESPINARIO
- OESTE	C/ LA ESPERANZA

PORCENTAJE PARTICIPACION EN GASTOS DE URBANIZACION	4.24064 %
SALDO FINAL EN LA CUENTA DE LIQUIDACION	78.422,49 euros

ADJUDICATARIO	Prop. 2	Dña. GINESA MARIN SAEZ
VALOR FINCA RESULTANTE		185.871,69 euros

Por acuerdo del Excmo. Ayuntamiento
Junta de Gobierno Local de fecha 19-07-2005
se aprobó DEFINITIVAMENTE el Proyecto
de Planeamiento, de cuyo Expediente forma
parte el documento en que se consigna la
presente diligencia.

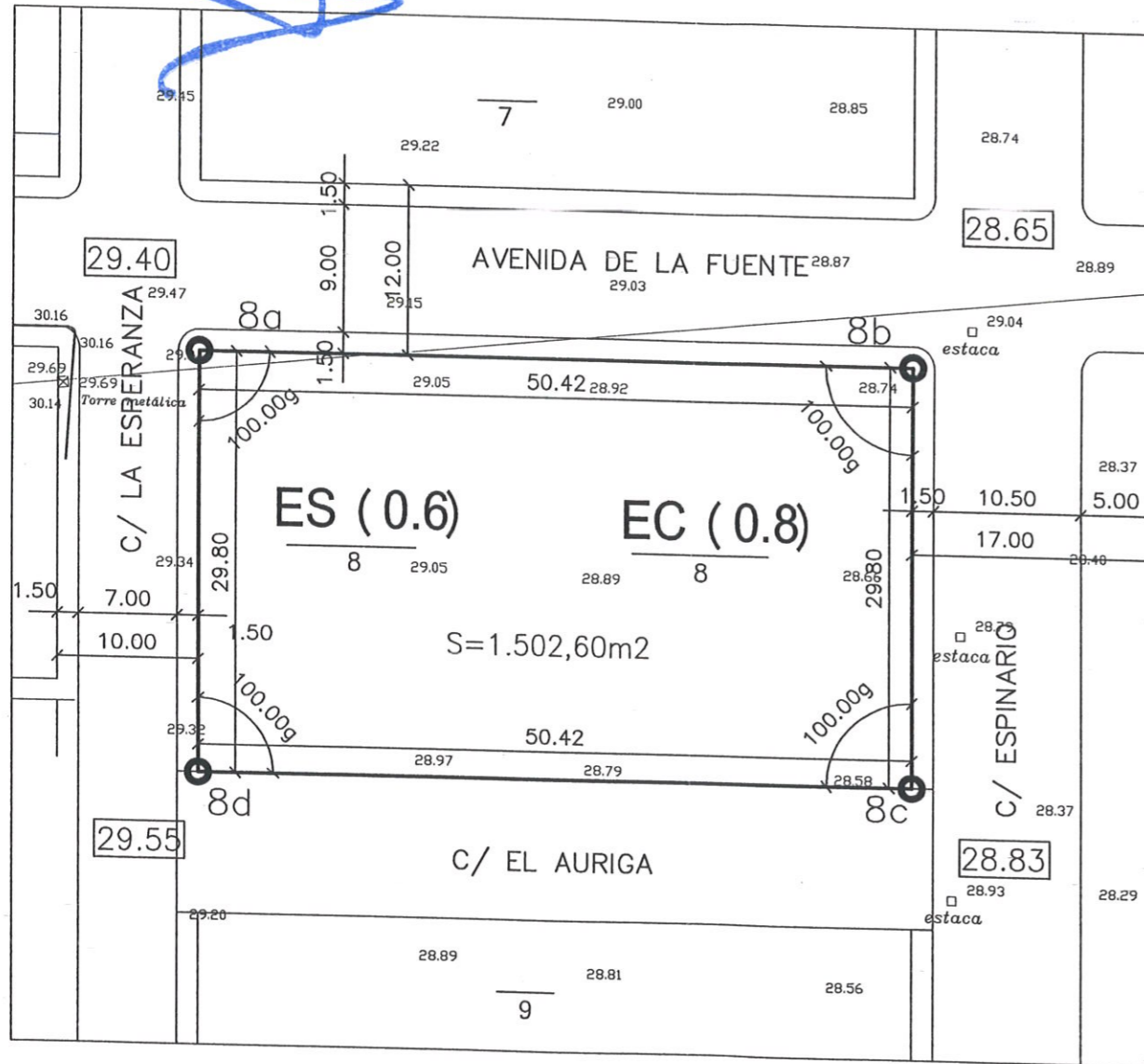
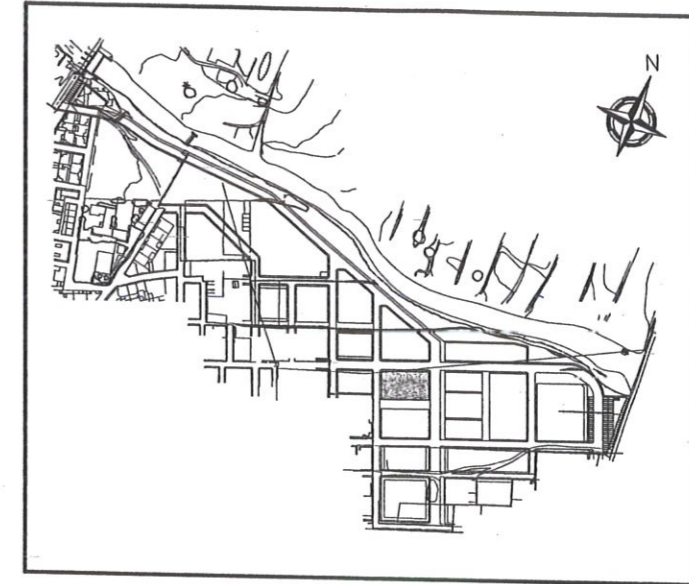


Cartagena, 05 OCT. 2006

El Secretario



U.E.-2 PLAN PARCIAL LOS BELONES MANZANA 8



MANZANA 8 -COORDENADAS-

PUNTO	X	Y
8a	1156.7652	957.4810
8b	1207.1878	957.6512
8c	1207.2884	927.8519
8d	1156.8658	927.6817

FICHA URBANISTICA

FICHA N°	8	
DENOMINACION DE LA MANZANA	8	
DESIGNACION DEL AMBITO	U.E.-2	
ORDENANZA DE APLICACION	ES	EC
USOS	EQUIPAMIENTO SOCIAL	EQUIPAMIENTO CIVICO
SUPERFICIE	1502.60 m2	
INDICE DE EDIFICABILIDAD	0.6 m2/m2	0.8 m2/m2
SUP. EDIFICABLE	---	
OCUPACION MAXIMA	---	
ALTURA MAXIMA	---	

LINDEROS

- NORTE	AVENIDA DE LA FUENTE
- SUR	C/ EL AURIGA
- ESTE	C/ ESPINARIO
- OESTE	C/ LA ESPERANZA

PORCENTAJE PARTICIPACION EN GASTOS DE URBANIZACION	
SALDO FINAL EN LA CUENTA DE LIQUIDACION	

ADJUDICATARIO	EXCELENTISIMO AYUNTAMIENTO DE CARTAGENA
VALOR FINCA RESULTANTE	---


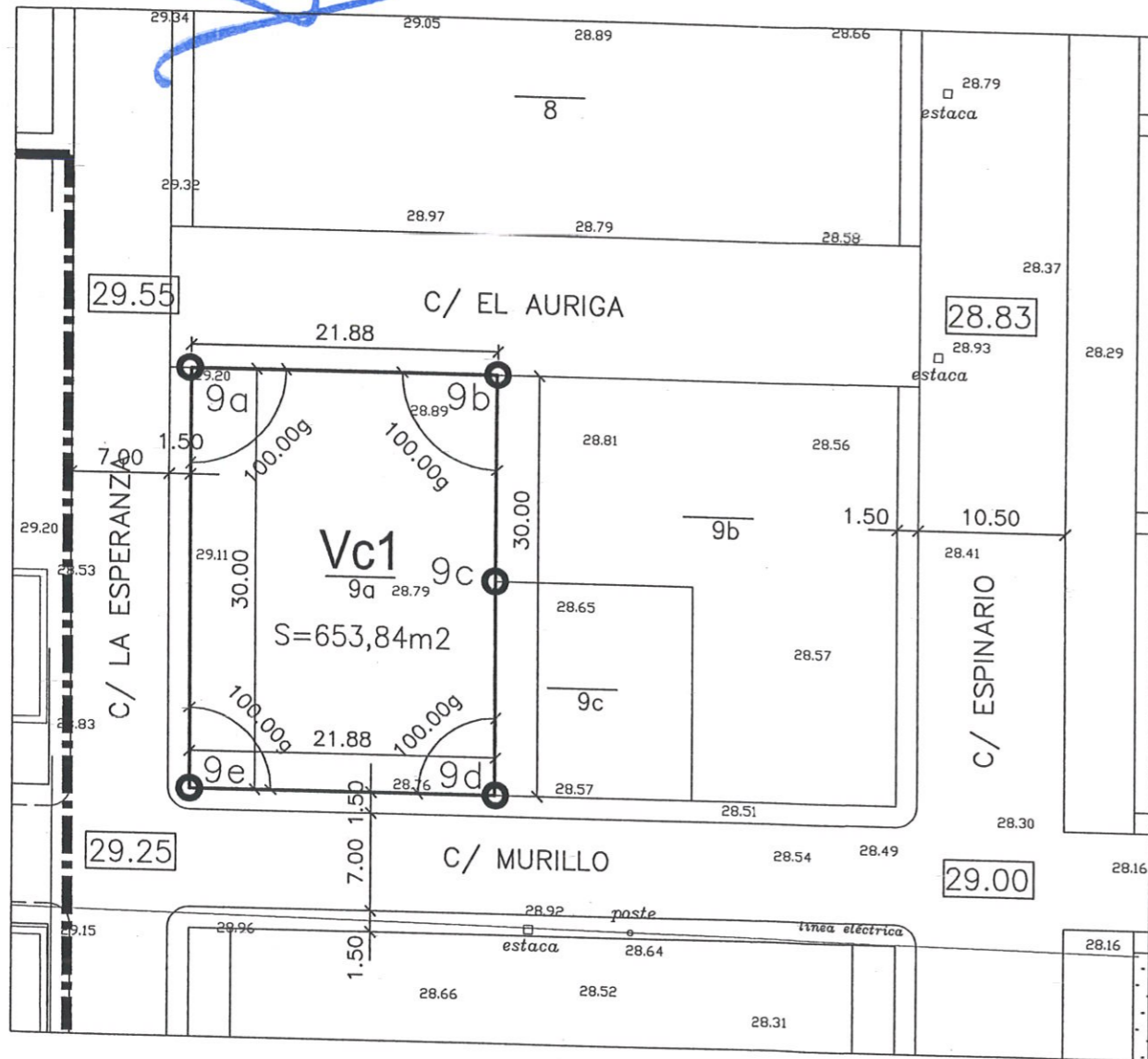
Por acuerdo del Excmo. Ayuntamiento
 Junta de Gobierno Local de fecha 19-07-2005
 se aprobó DEFINITIVAMENTE el Proyecto
 de Planeamiento, de cuyo Expediente forma
 parte el documento en que se consigna la
 presente diligencia.



Cartagena, 05 OCT. 2008
 El Secretario



U.E.-2 PLAN PARCIAL LOS BELONES MANZANA 9a



FICHA URBANISTICA

FICHA N°	9a
DENOMINACION DE LA MANZANA	9a
DESIGNACION DEL AMBITO	U.E.-2
ORDENANZA DE APLICACION	Vc1
USOS	RESIDENCIAL
SUPERFICIE	653.84 m2
INDICE DE EDIFICABILIDAD	1.4 m2/m2
SUP. EDIFICABLE	915.38 m2
OCUPACION MAXIMA	70 %
ALTURA MAXIMA	2 plantas

LINDEROS

- NORTE	C/ EL AURIGA
- SUR	C/ MURILLO
- ESTE	MANZANA 9b, 9c
- OESTE	C/ LA ESPERANZA

PORCENTAJE PARTICIPACION EN GASTOS DE URBANIZACION	3.71572 %
SALDO FINAL EN LA CUENTA DE LIQUIDACION	68.715,02 euros

ADJUDICATARIO	Prop. B	D. JUAN ISIDRO ROS GARCIA D. LUIS RAMON FERNANDEZ MULA
VALOR FINCA RESULTANTE		162.863,70 euros

MANZANA 9a -COORDENADAS-

PUNTO	X	Y
9a	1156.8995	917.6817
9b	1178.6945	917.7562
9c	1178.7446	903.0763
9d	1178.7969	887.7563
9e	1157.0008	887.6819

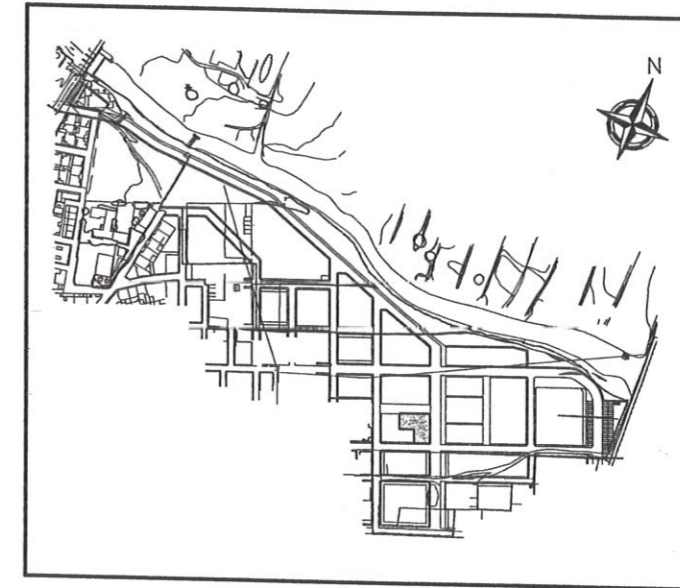
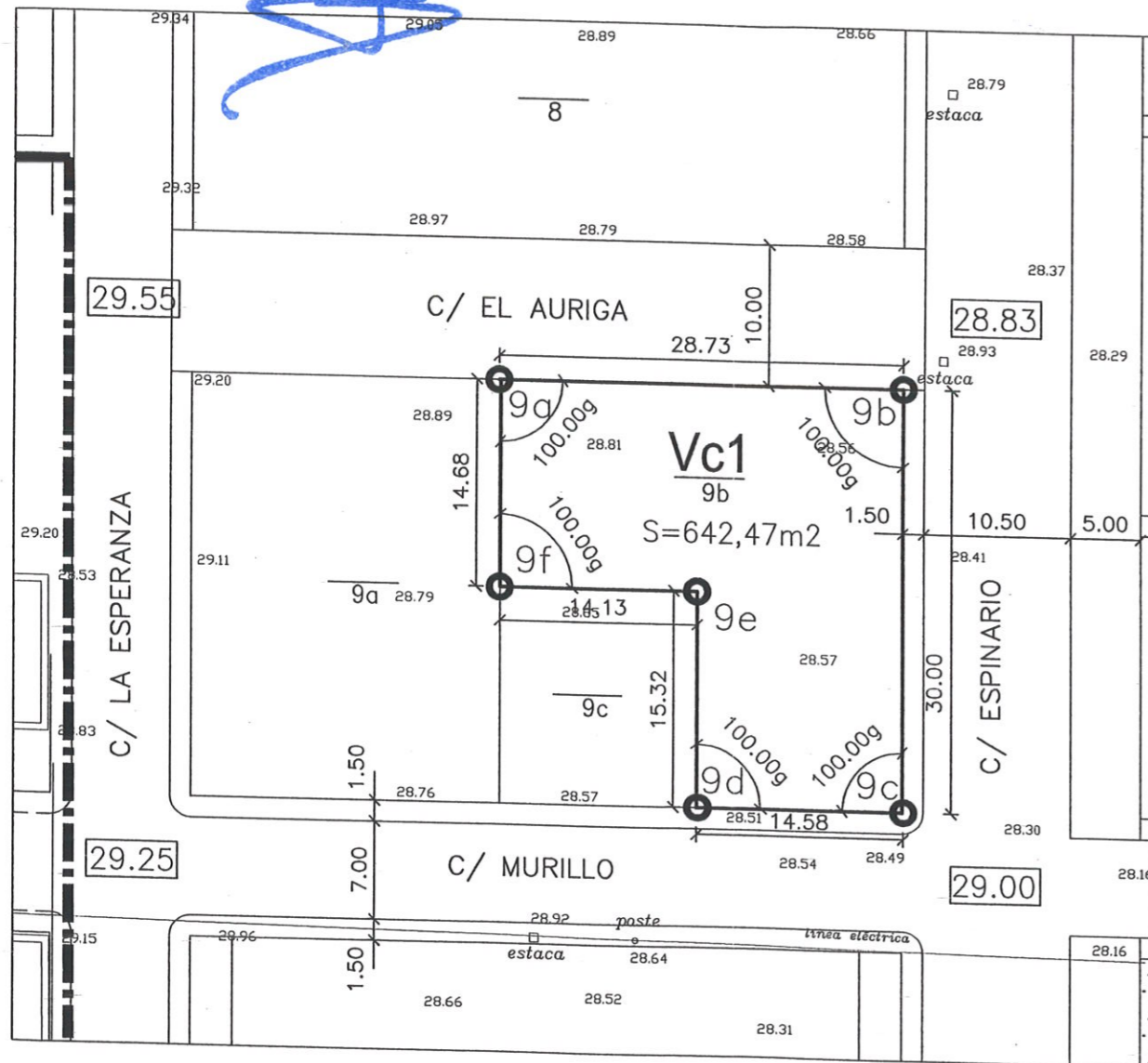
Por acuerdo del Excmo. Ayuntamiento
Junta de Gobierno Local de fecha 19-07-2005
se aprobó DEFINITIVAMENTE el Proyecto
de Planeamiento, de cuyo Expediente forma
parte el documento en que se consigna la
presente diligencia.



Cartagena, 05 OCT. 2006
El Secretario



U.E.-2 PLAN PARCIAL LOS BELONES MANZANA 9b



MANZANA 9b -COORDENADAS-

PUNTO	X	Y
9a	1178.6945	917.7562
9b	1207.3222	917.8519
9c	1207.4234	887.8521
9d	1192.9235	887.8046
9e	1192.8712	903.1245
9f	1178.7446	903.0763

FICHA URBANISTICA

FICHA N°	9b
DENOMINACION DE LA MANZANA	9b
DESIGNACION DEL AMBITO	U.E.-2
ORDENANZA DE APLICACION	Vc1
USOS	RESIDENCIAL
SUPERFICIE	642.47 m2
INDICE DE EDIFICABILIDAD	1.4 m2/m2
SUP. EDIFICABLE	899.46 m2
OCUPACION MAXIMA	70 %
ALTURA MAXIMA	2 plantas

LINDEROS

- NORTE	C/ EL AURIGA
- SUR	C/ MURILLO
- ESTE	C/ ESPINARIO
- OESTE	MANZANA 9a,9c

PORCENTAJE PARTICIPACION EN GASTOS DE URBANIZACION	3.65110 %
SALDO FINAL EN LA CUENTA DE LIQUIDACION	67.520,09 euros

ADJUDICATARIO	Prop. 3	PROMOCIONES GOLFMAN S.L.
VALOR FINCA RESULTANTE		160.031,57 euros

Por acuerdo del Excmo. Ayuntamiento
Junta de Gobierno Local de fecha **19-07-2005**
se aprobó DEFINITIVAMENTE el Proyecto
de Planeamiento, de cuyo Expediente forma
parte el documento en que se consigna la
presente diligencia.

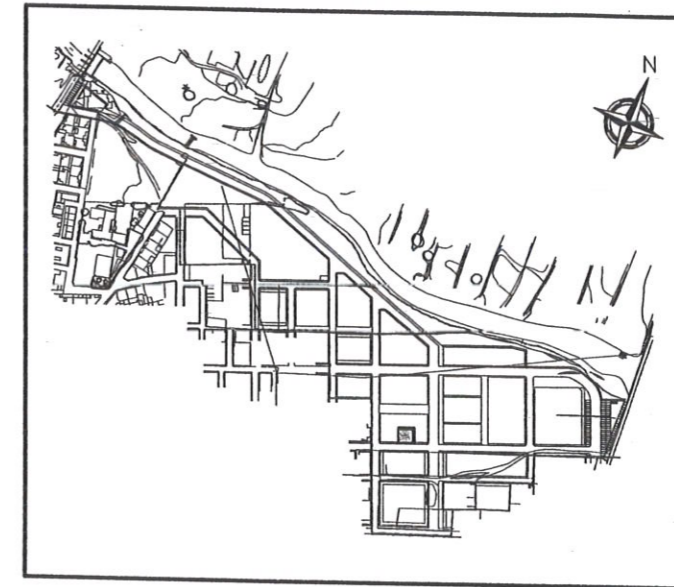
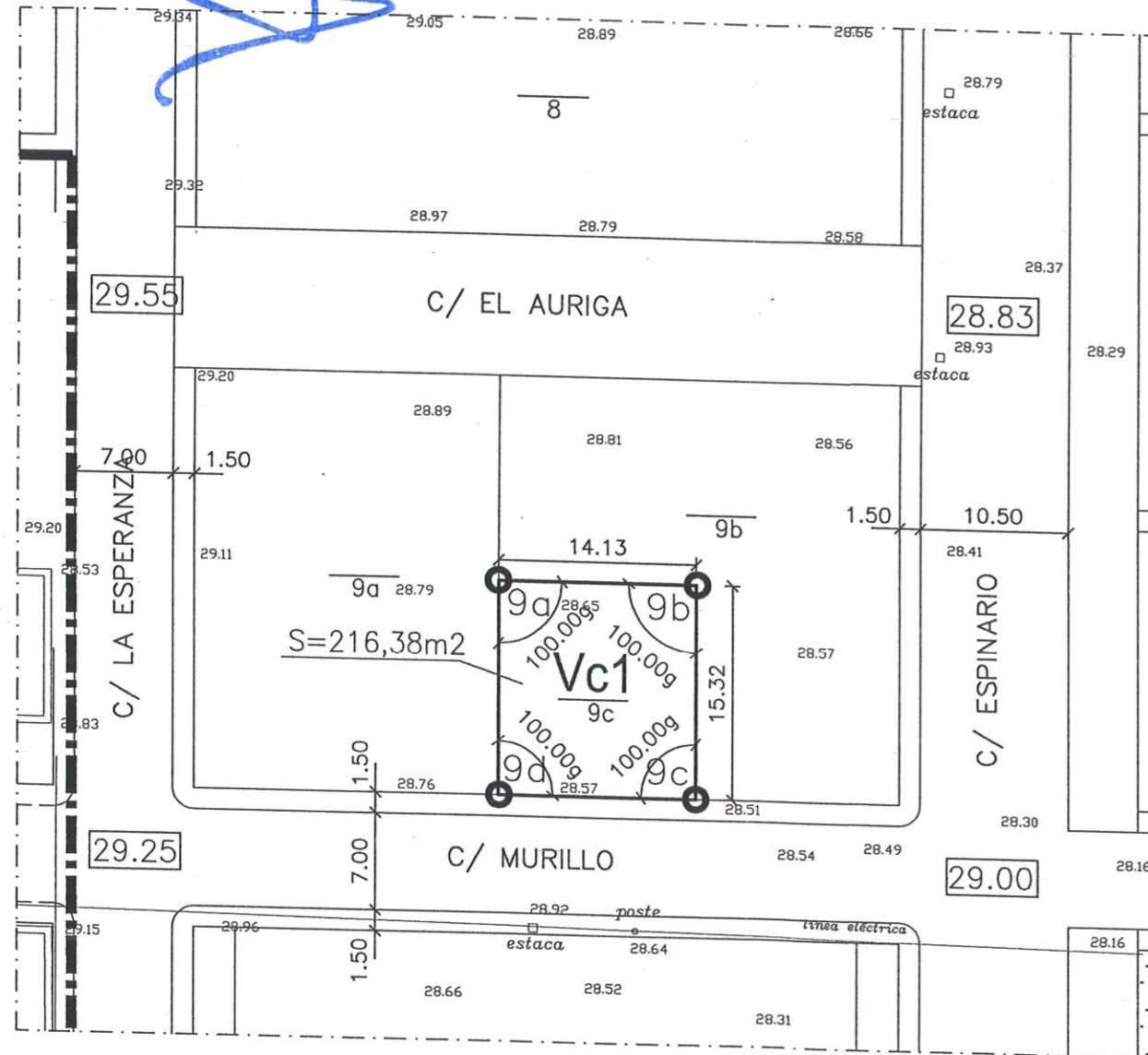


Cartagena, **05 OCT. 2006**

El Secretario



U.E.-2 PLAN PARCIAL LOS BELONES MANZANA 9c



FICHA URBANISTICA

FICHA N°	9c
DENOMINACION DE LA MANZANA	9c
DESIGNACION DEL AMBITO	U.E.-2
ORDENANZA DE APLICACION	Vc1
USOS	RESIDENCIAL
SUPERFICIE	216.38 m2
INDICE DE EDIFICABILIDAD	1.4 m2/m2
SUP. EDIFICABLE	302.93 m2
OCUPACION MAXIMA	70 %
ALTURA MAXIMA	2 plantas

LINDEROS

- NORTE	MANZANA 9b
- SUR	C/ MURILLO
- ESTE	MANZANA 9b
- OESTE	MANZANA 9a

PORCENTAJE PARTICIPACION EN GASTOS DE URBANIZACION	1.22967 %
SALDO FINAL EN LA CUENTA DE LIQUIDACION	22.740,36 euros

ADJUDICATARIO	Prop. 6	Dña. ROSA MARIA BENZAL MARTINEZ
VALOR FINCA RESULTANTE		53.897,66 euros

MANZANA 9c -COORDENADAS-

PUNTO	X	Y
9a	1178.7446	903.0763
9b	1192.8712	903.1245
9c	1192.9235	887.8046
9d	1178.7969	887.7563

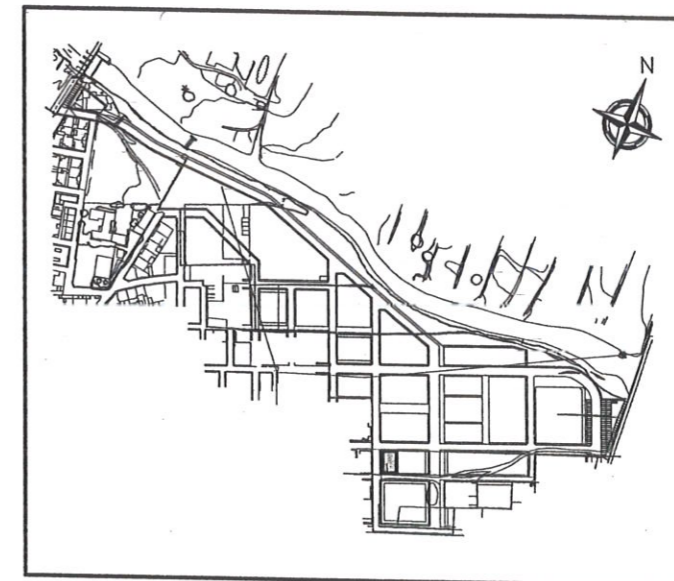
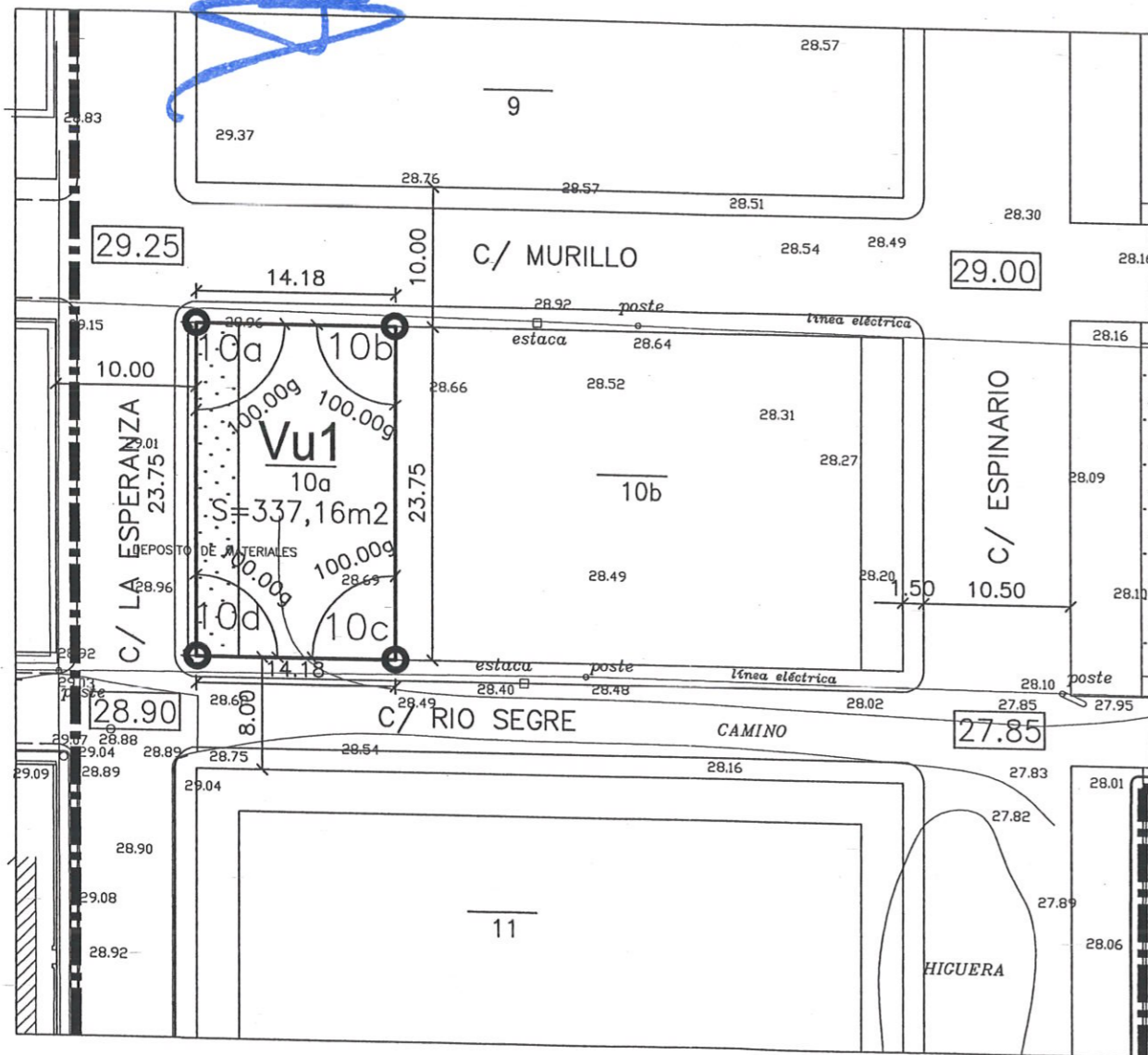
Por acuerdo del Excmo. Ayuntamiento de Cartagena, Junta de Gobierno Local de fecha **19-07-2005** se aprobó **DEFINITIVAMENTE** el Proyecto de Planeamiento, de cuyo Expediente forma parte el documento en que se consigna la presente diligencia.



Cartagena, **05 APT 2006**
El Secretario



U.E.-2 PLAN PARCIAL LOS BELONES MANZANA 10a



FICHA URBANISTICA

FICHA N°	10a
DENOMINACION DE LA MANZANA	10a
DESIGNACION DEL AMBITO	U.E.-2
ORDENANZA DE APLICACION	Vu1
USOS	RESIDENCIAL
SUPERFICIE	337.16 m2
INDICE DE EDIFICABILIDAD	0.7 m2/m2
SUP. EDIFICABLE	236.01 m2
OCUPACION MAXIMA	NO SE FIJA
ALTURA MAXIMA	1 ó 2 plantas

LINDEROS

- NORTE	C/ MURILLO
- SUR	C/ RIO SEGRE
- ESTE	MANZANA 10b
- OESTE	C/ LA ESPERANZA

PORCENTAJE PARTICIPACION EN GASTOS DE URBANIZACION	1.24543 %
SALDO FINAL EN LA CUENTA DE LIQUIDACION	23.031,89 euros

ADJUDICATARIO	Prop. 9	D. FRANCISCO SANDOVAL SARABIA Dña. JUANA ALMAIDA GONZALEZ
VALOR FINCA RESULTANTE		54.588,63 euros

MANZANA 10a -COORDENADAS-

PUNTO	X	Y
10a	1157.0345	877.6820
10b	1171.2178	877.7298
10c	1171.2989	853.9800
10d	1157.1147	853.9321

Por acuerdo del Excmo. Ayuntamiento de Cartagena, Junta de Gobierno Local de fecha **19-07-2005** se aprobó **DEFINITIVAMENTE** el Proyecto de Planeamiento, de cuyo Expediente forma parte el documento en que se consigna la presente diligencia.

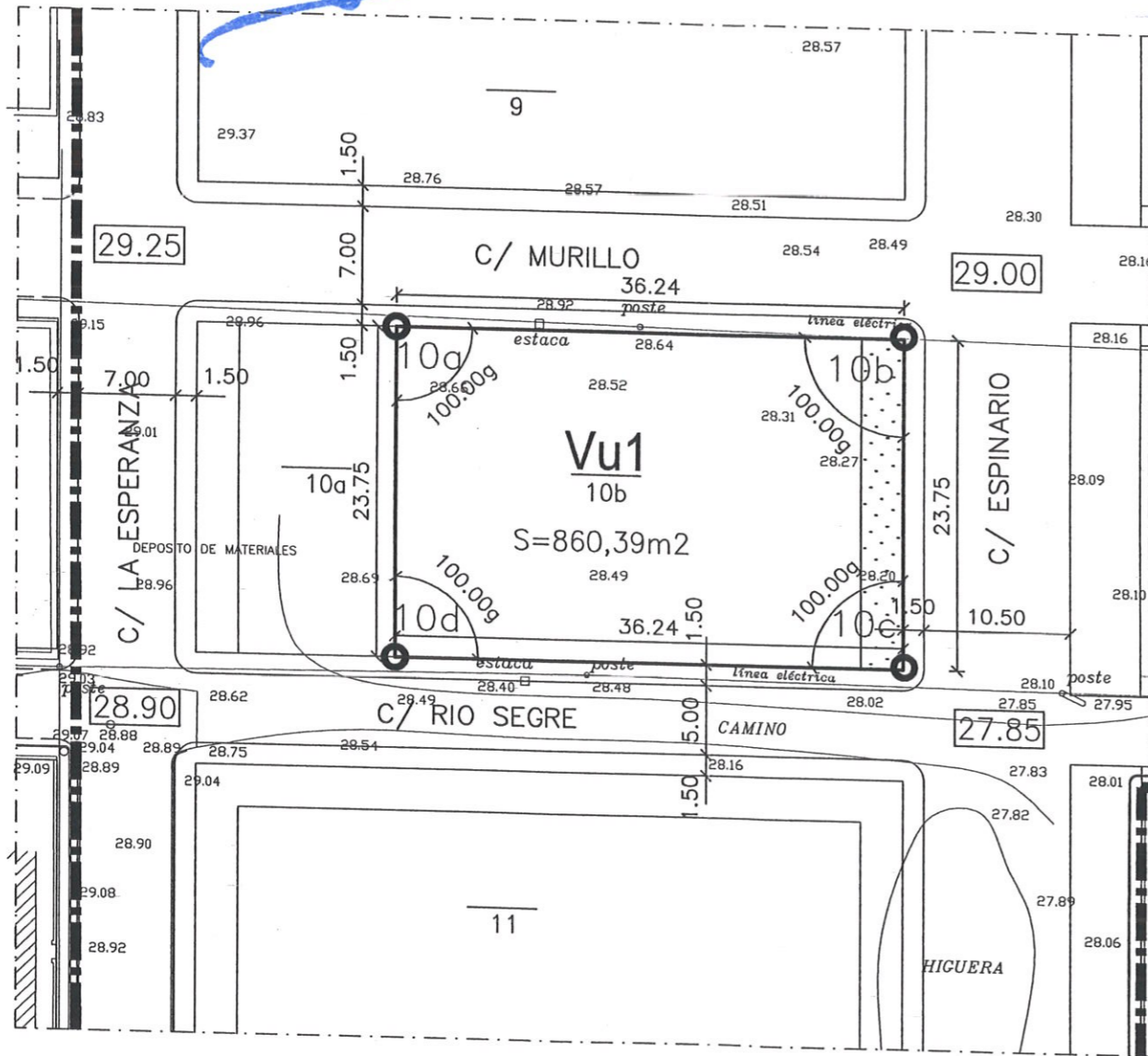
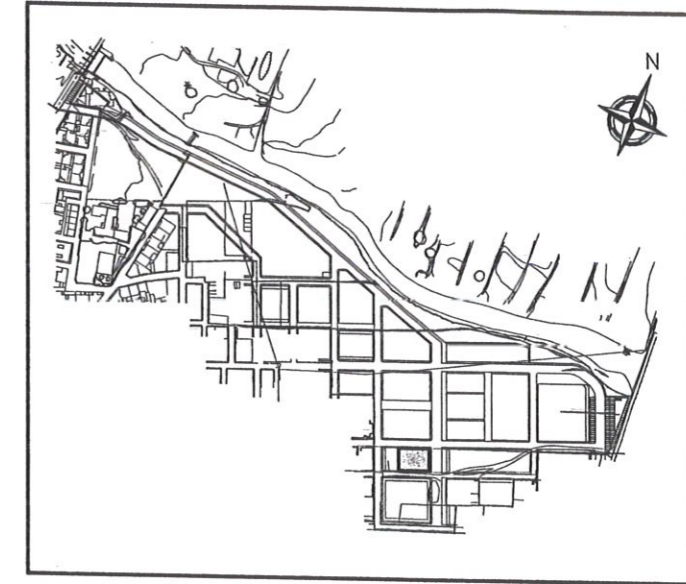


Cartagena, **05 OCT. 2006**

El Secretario



U.E.-2 PLAN PARCIAL LOS BELONES MANZANA 10b



MANZANA 10b -COORDENADAS-

PUNTO	X	Y
10a	1171.2178	877.7298
10b	1207.4572	877.8522
10c	1207.5373	854.1023
10d	1171.2989	853.9800

FICHA URBANISTICA

FICHA N°	10b
DENOMINACION DE LA MANZANA	10b
DESIGNACION DEL AMBITO	U.E.-2
ORDENANZA DE APLICACION	Vu1
USOS	RESIDENCIAL
SUPERFICIE	860.39 m2
INDICE DE EDIFICABILIDAD	0.7 m2/m2
SUP. EDIFICABLE	602.27 m2
OCUPACION MAXIMA	NO SE FIJA
ALTURA MAXIMA	1 ó 2 plantas

LINDEROS

- NORTE	C/ MURILLO
- SUR	C/ RIO SEGRE
- ESTE	C/ ESPINARIO
- OESTE	MANZANA 10a

PORCENTAJE PARTICIPACION EN GASTOS DE URBANIZACION	3.17819 %
SALDO FINAL EN LA CUENTA DE LIQUIDACION	58.774,49 euros

ADJUDICATARIO	Prop. 6	Dña. ROSA MARIA BENZAL MARTINEZ
VALOR FINCA RESULTANTE		139.303,34 euros

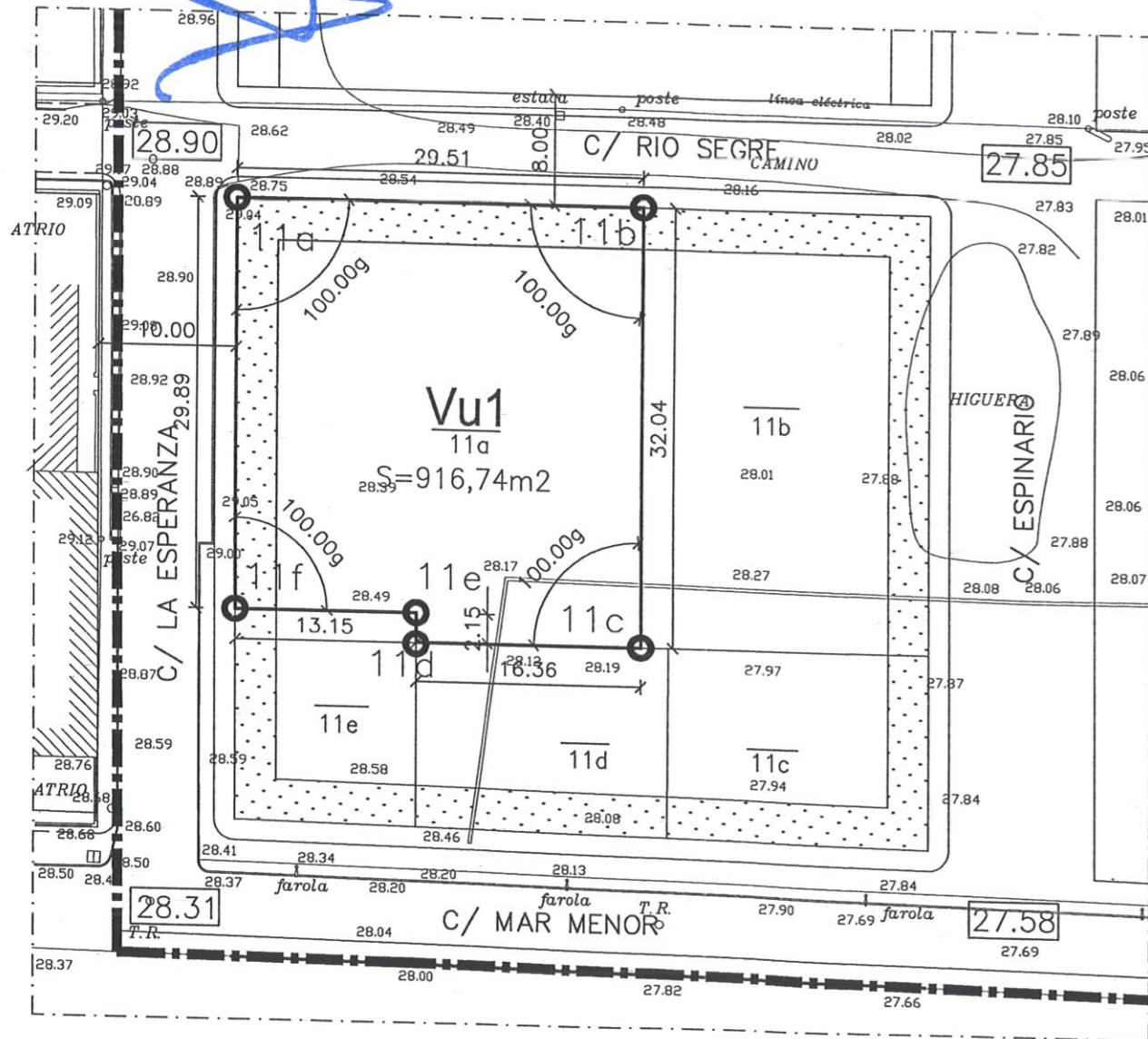
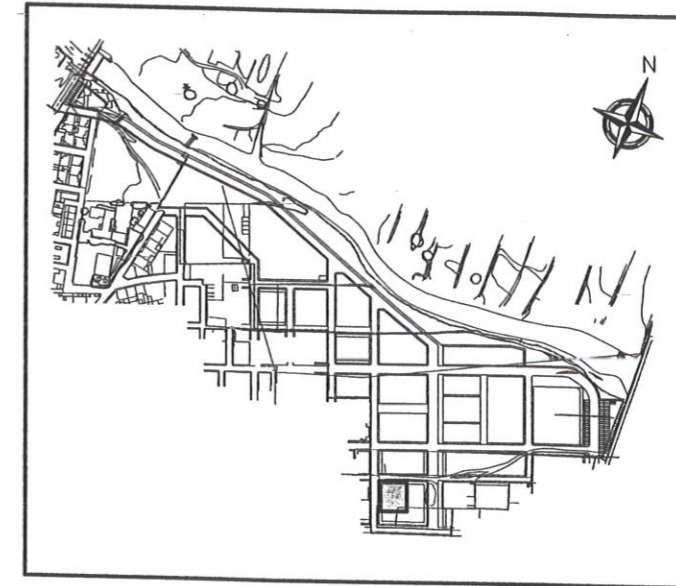
Por acuerdo del Excmo. Ayuntamiento de Cartagena, Junta de Gobierno Local de fecha 19-07-2005 se aprobó DEFINITIVAMENTE el Proyecto de Planeamiento, de cuyo Expediente forma parte el documento en que se consigna la presente diligencia.



Cartagena, 05 OCT 2006
El Secretario



U.E.-2 PLAN PARCIAL LOS BELONES MANZANA 11a



MANZANA 11a -COORDENADAS-

PUNTO	X	Y
11a	1157.1417	845.9322
11b	1186.6506	846.0309
11c	1186.7600	813.9904
11d	1170.4009	813.9346
11e	1170.3935	816.0852
11f	1157.2426	816.0408

FICHA URBANISTICA

FICHA N°	11a
DENOMINACION DE LA MANZANA	11a
DESIGNACION DEL AMBITO	U.E.-2
ORDENANZA DE APLICACION	Vu1
USOS	RESIDENCIAL
SUPERFICIE	916.74 m2
INDICE DE EDIFICABILIDAD	0.7 m2/m2
SUP. EDIFICABLE	641.72 m2
OCUPACION MAXIMA	NO SE FIJA
ALTURA MAXIMA	1 ó 2 plantas

LINDEROS

- NORTE	C/ RIO SEGRE
- SUR	MANZANAS 11d, 11e
- ESTE	MANZANA 11b
- OESTE	C/ LA ESPERANZA

PORCENTAJE PARTICIPACION EN GASTOS DE URBANIZACION	3.38634 %
SALDO FINAL EN LA CUENTA DE LIQUIDACION	62.623,84 euros

ADJUDICATARIO	Prop. C	D. ANDRES GARCIA SANCHEZ Dña. CONCEPCION GARCIA GARCIA D. ANTONIO GARCIA GARCIA D. BERNARDO ANDRES GARCIA GARCIA
VALOR FINCA RESULTANTE		148.426,81 euros

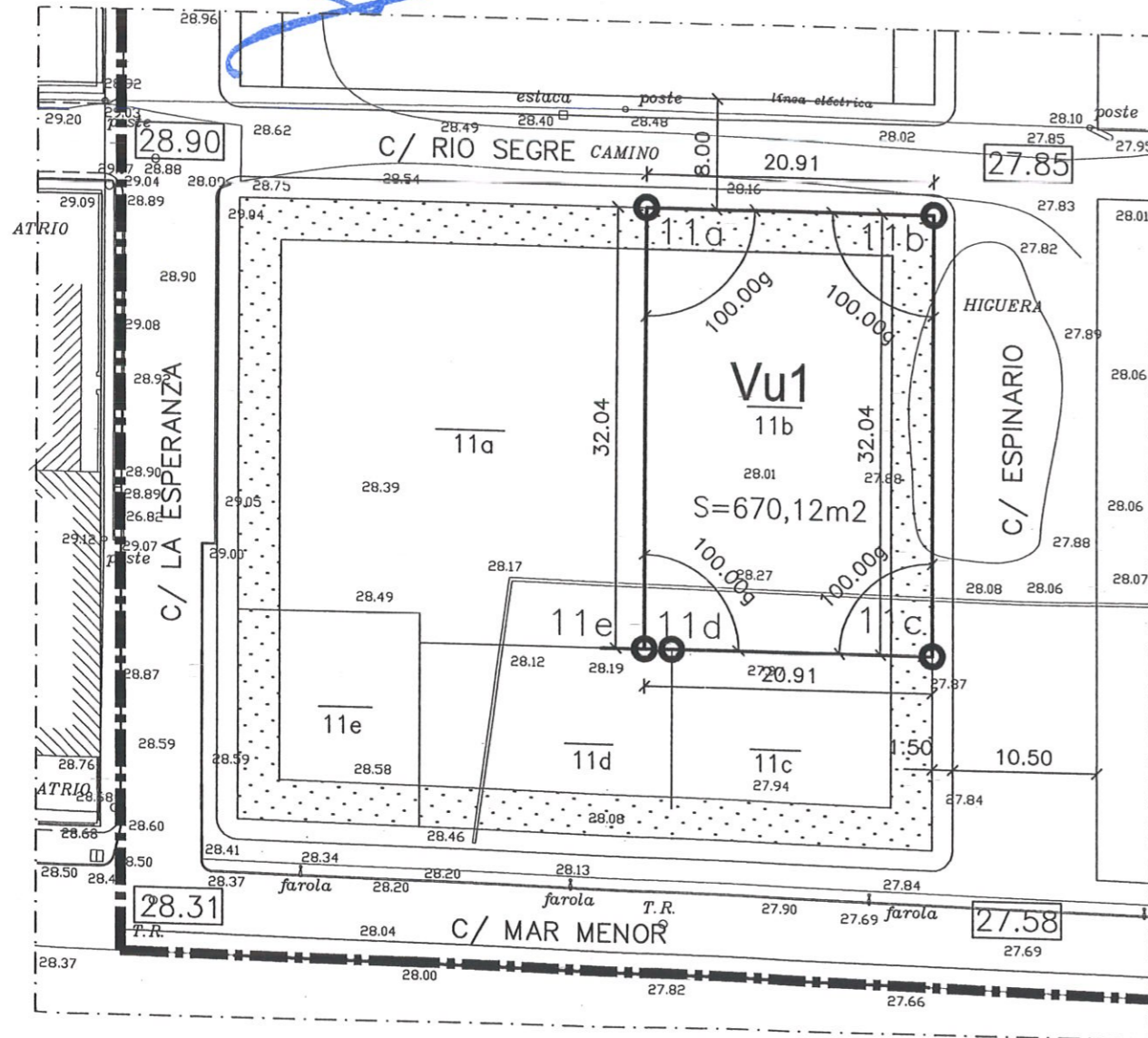
Por acuerdo del Excmo. Ayuntamiento
Junta de Gobierno Local de fecha **19-07-2005**
se aprobó **DEFINITIVAMENTE** el Proyecto
de Planeamiento, de cuyo Expediente forma
parte el documento en que se consigna la
presente diligencia.



Cartagena, **05 OCT 2006**
El Secretario

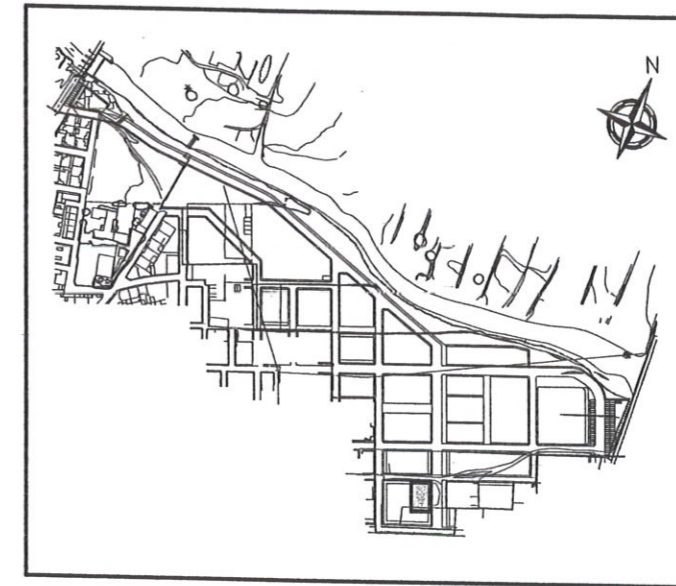


U.E.-2 PLAN PARCIAL LOS BELONES MANZANA 11b



MANZANA 11b -COORDENADAS-

PUNTO	X	Y
11a	1186.6506	846.0309
11b	1207.5643	846.1023
11c	1207.6737	814.0619
11d	1188.7359	813.9972
11e	1186.7600	813.9904



FICHA URBANISTICA

FICHA N°	11b
DENOMINACION DE LA MANZANA	11b
DESIGNACION DEL AMBITO	U.E.-2
ORDENANZA DE APLICACION	Vu1
USOS	RESIDENCIAL
SUPERFICIE	670.12 m2
INDICE DE EDIFICABILIDAD	0.7 m2/m2
SUP. EDIFICABLE	469.08 m2
OCUPACION MAXIMA	NO SE FIJA
ALTURA MAXIMA	1 ó 2 plantas

LINDEROS

- NORTE	C/ RIO SEGRE
- SUR	MANZANA 11c Y 11d
- ESTE	C/ ESPINARIO
- OESTE	MANZANA 11a

PORCENTAJE PARTICIPACION EN GASTOS DE URBANIZACION	2.47535 %
SALDO FINAL EN LA CUENTA DE LIQUIDACION	45.776,87 euros

ADJUDICATARIO	Prop. 8	D. JUAN GARCIA GARCIA D. JUANA LIARTE TORRES
VALOR FINCA RESULTANTE		108.497,25 euros

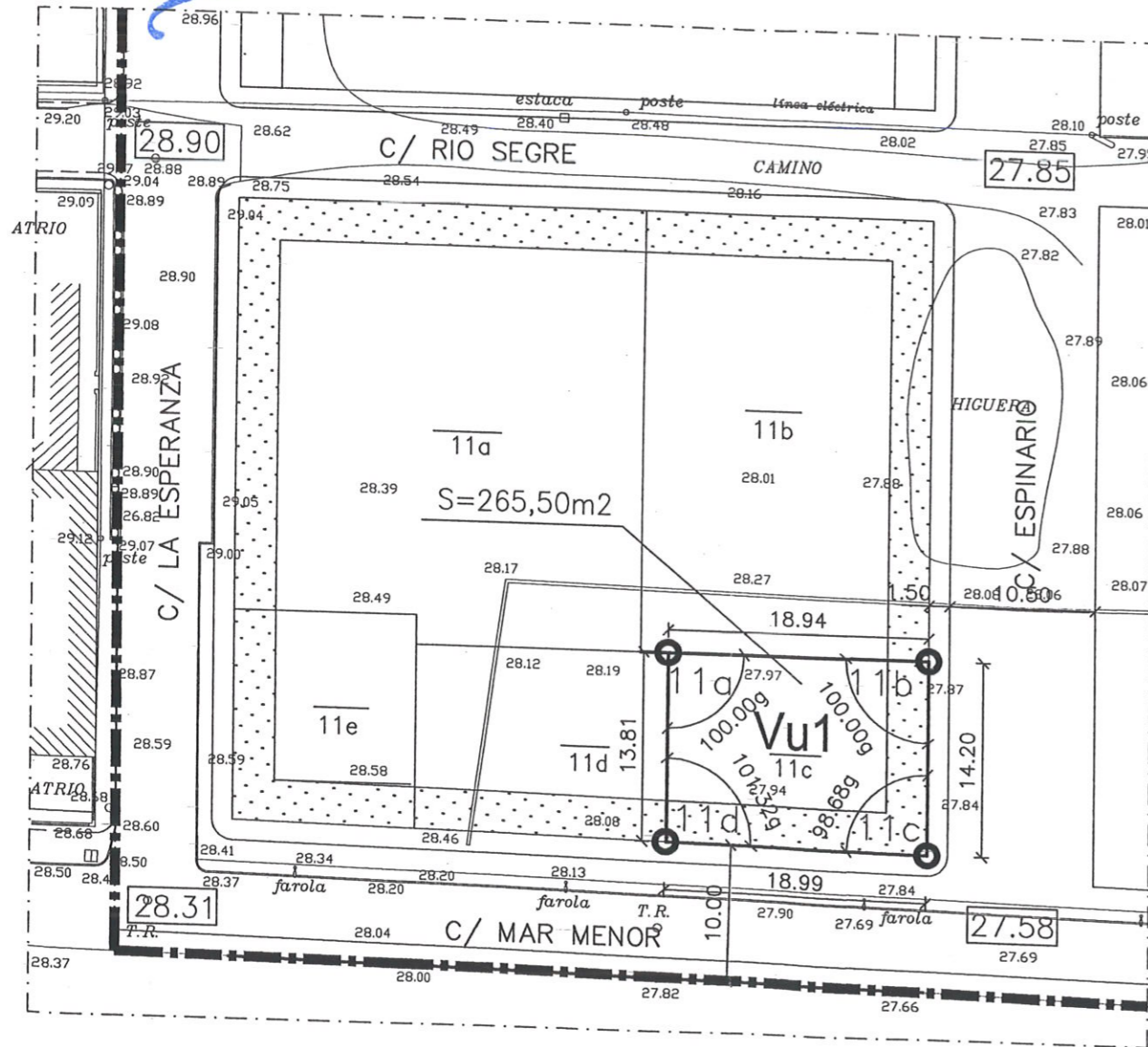
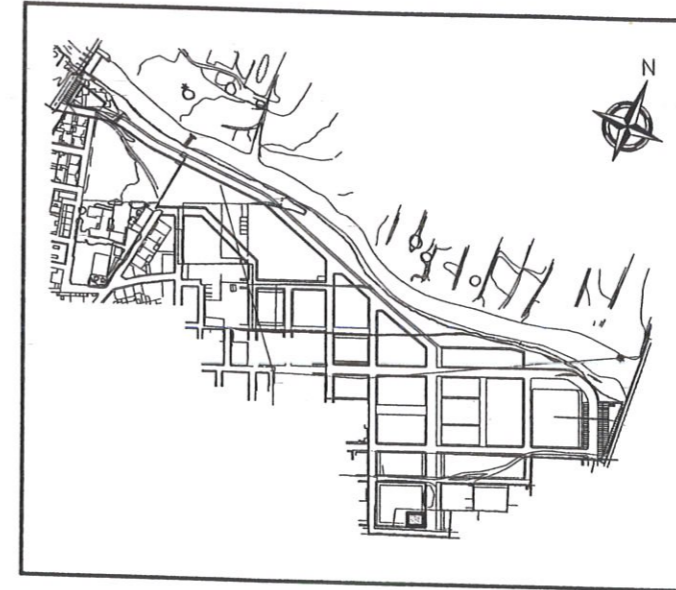
Por acuerdo del Excmo. Ayuntamiento
 Junta de Gobierno Local de fecha 19-07-2005
 se aprobó DEFINITIVAMENTE el Proyecto
 de Planeamiento, de cuyo Expediente forma
 parte el documento en que se consigna la
 presente diligencia.



Cartagena, 05 OCT. 2006
 El Secretario



U.E.-2 PLAN PARCIAL LOS BELONES MANZANA 11c



FICHA URBANISTICA

FICHA N°	11c
DENOMINACION DE LA MANZANA	11c
DESIGNACION DEL AMBITO	U.E.-2
ORDENANZA DE APLICACION	Vu1
USOS	RESIDENCIAL
SUPERFICIE	265.50 m2
INDICE DE EDIFICABILIDAD	0.7 m2/m2
SUP. EDIFICABLE	185.85 m2
OCUPACION MAXIMA	NO SE FIJA
ALTURA MAXIMA	1 6 2 plantas

LINDEROS

- NORTE	MANZANA 11b
- SUR	C/ MAR MENOR
- ESTE	C/ ESPINARIO
- OESTE	MANZANA 11d

PORCENTAJE PARTICIPACION EN GASTOS DE URBANIZACION	0.98073 %
SALDO FINAL EN LA CUENTA DE LIQUIDACION	18.136,69 euros

ADJUDICATARIO	Prop. 5	D. ROSENDO Perez Hernandez Dña. ENCARNACION BOLMAR DIAZ
VALOR FINCA RESULTANTE		42.986,36 euros

MANZANA 11c -COORDENADAS-

PUNTO	X	Y
11a	1188.7359	813.9972
11b	1207.6737	814.0619
11c	1207.7204	799.8567
11d	1188.7830	800.1873

Por acuerdo del Excmo. Ayuntamiento de Cartagena, Junta de Gobierno Local de fecha 19-07-2005 se aprobó DEFINITIVAMENTE el Proyecto de Planeamiento, de cuyo Expediente forma parte el documento en que se consigna la presente diligencia.

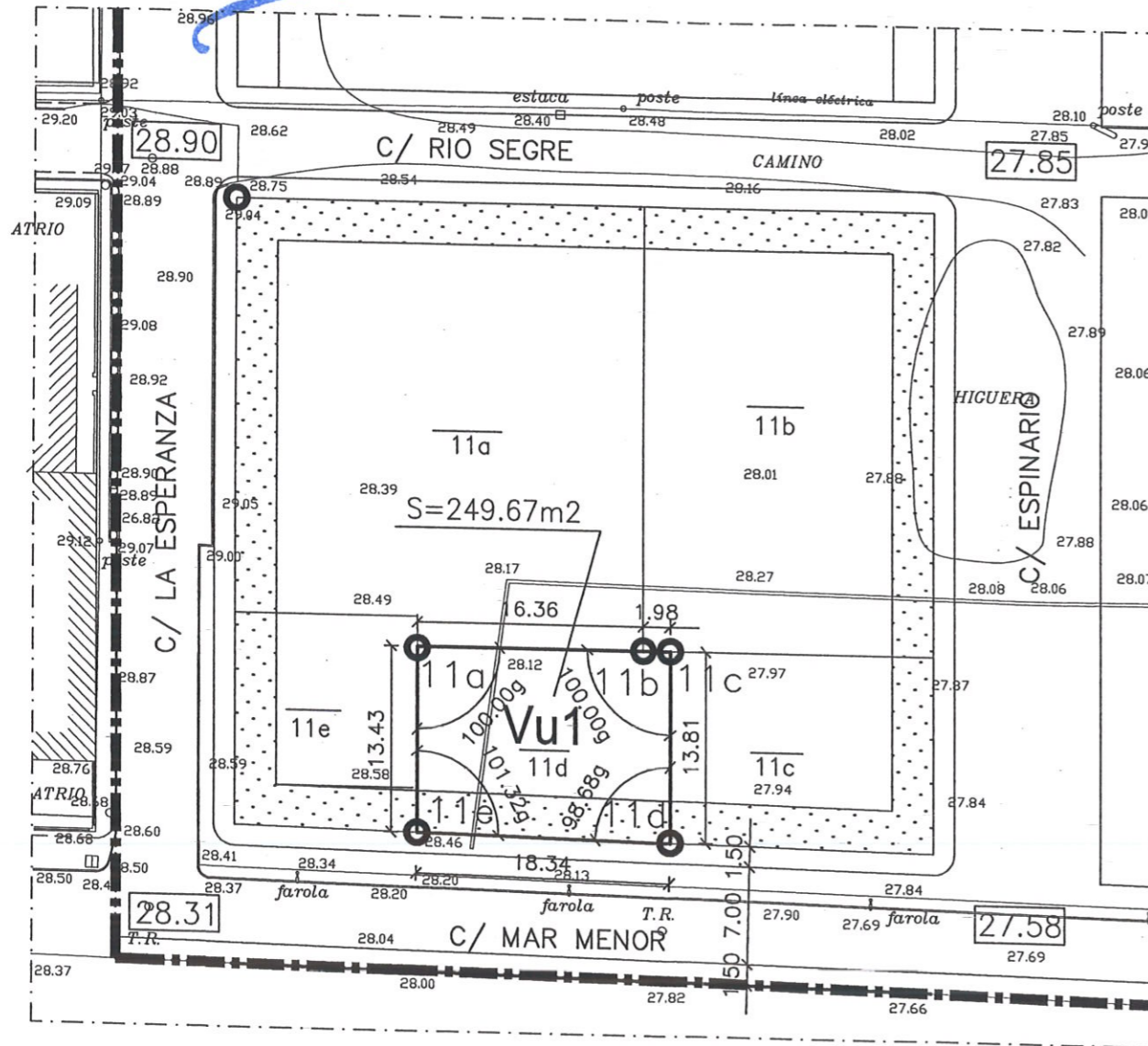
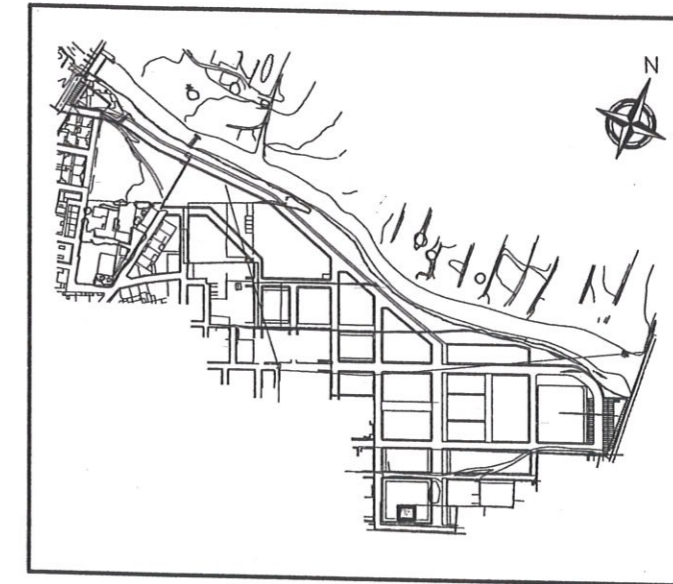


Cartagena, 05 OCT. 2006

El Secretario



U.E.-2 PLAN PARCIAL LOS BELONES MANZANA 11d



MANZANA 11d -COORDENADAS-

PUNTO	X	Y
11a	1170.4009	813.9346
11b	1186.7600	813.9904
11c	1188.7359	813.9972
11d	1188.7830	800.1873
11e	1170.4467	800.5055

FICHA URBANISTICA

FICHA N°	11d
DENOMINACION DE LA MANZANA	11d
DESIGNACION DEL AMBITO	U.E.-2
ORDENANZA DE APLICACION	Vu1
USOS	RESIDENCIAL
SUPERFICIE	249.67 m ²
INDICE DE EDIFICABILIDAD	0.7 m ² /m ²
SUP. EDIFICABLE	174.77 m ²
OCUPACION MAXIMA	NO SE FIJA
ALTURA MAXIMA	1 ó 2 plantas

LINDEROS

- NORTE	MANZANA 11a,11b
- SUR	C/ MAR MENOR
- ESTE	MANZANA 11c
- OESTE	MANZANA 11e

PORCENTAJE PARTICIPACION EN GASTOS DE URBANIZACION	0.92225 %
SALDO FINAL EN LA CUENTA DE LIQUIDACION	17.055,32 euros

ADJUDICATARIO	Prop. 3	PROMOCIONES GOLFMAN S.L.
VALOR FINCA RESULTANTE		40.423,37 euros

Por acuerdo del Excmo. Ayuntamiento
 Junta de Gobierno Local de fecha **9-07-2005**
 se aprobó **DEFINITIVAMENTE** el Proyecto
 de Planeamiento, de cuyo Expediente forma
 parte el documento en que se consigna la
 presente diligencia.

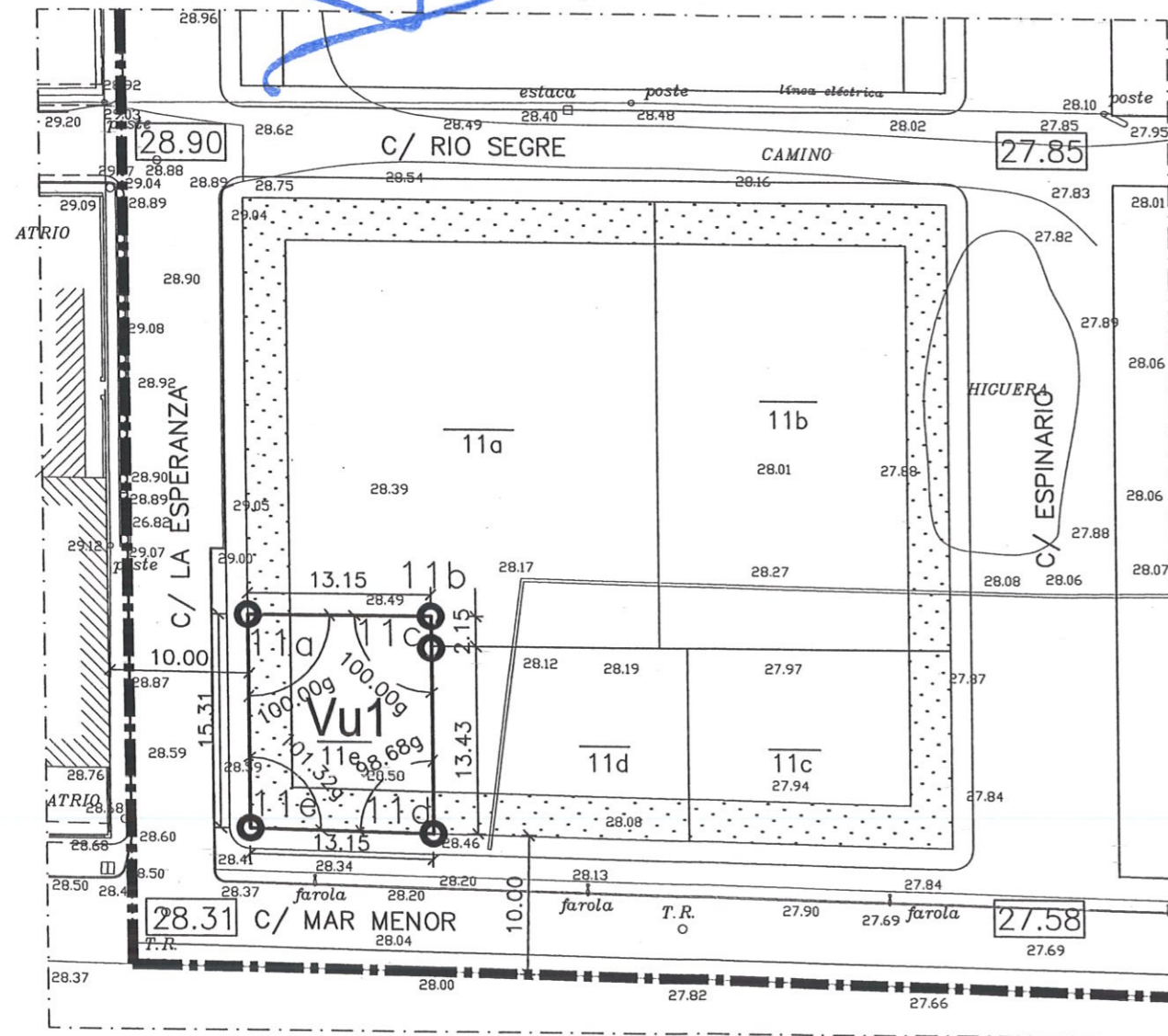
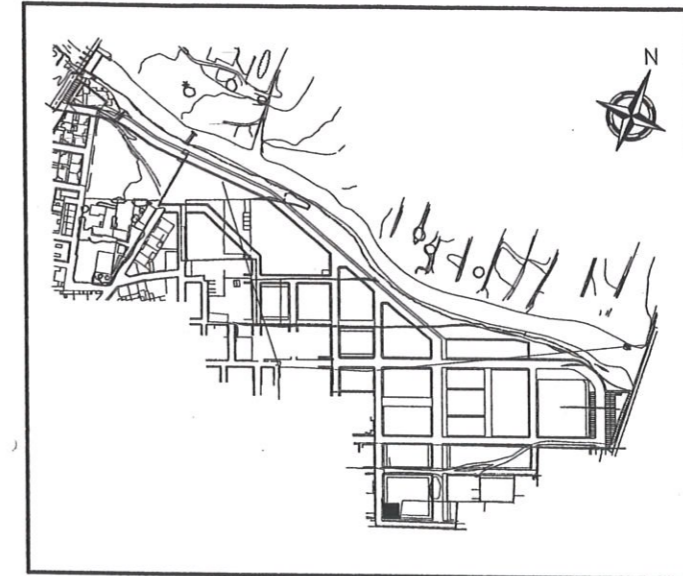


Cartagena, **05 OCT. 2006**

El Secretario



U.E.-2 PLAN PARCIAL LOS BELONES MANZANA 11e



PUNTO	X	Y
11a	1157.2426	816.0408
11b	1170.3935	816.0852
11c	1170.4009	813.9346
11d	1170.4467	800.5055
11e	1157.2943	800.7336

FICHA URBANISTICA

FICHA N°	11e
DENOMINACION DE LA MANZANA	11e
DESIGNACION DEL AMBITO	U.E.-2
ORDENANZA DE APLICACION	Vu1
USOS	RESIDENCIAL
SUPERFICIE	203.41 m2
INDICE DE EDIFICABILIDAD	0.7 m2/m2
SUP. EDIFICABLE	142.39 m2
OCUPACION MAXIMA	NO SE FIJA
ALTURA MAXIMA	1 6 2 plantas

LINDEROS

- NORTE	MANZANA 11a
- SUR	C/ MAR MENOR
- ESTE	MANZANA 11d
- OESTE	C/ LA ESPERANZA

PORCENTAJE PARTICIPACION EN GASTOS DE URBANIZACION	0.75138%
SALDO FINAL EN LA CUENTA DE LIQUIDACION	13.895,23 euros

ADJUDICATARIO	Prop. 7	PROMOCIONES BELONES S.L.
VALOR FINCA RESULTANTE		32.933,54 euros

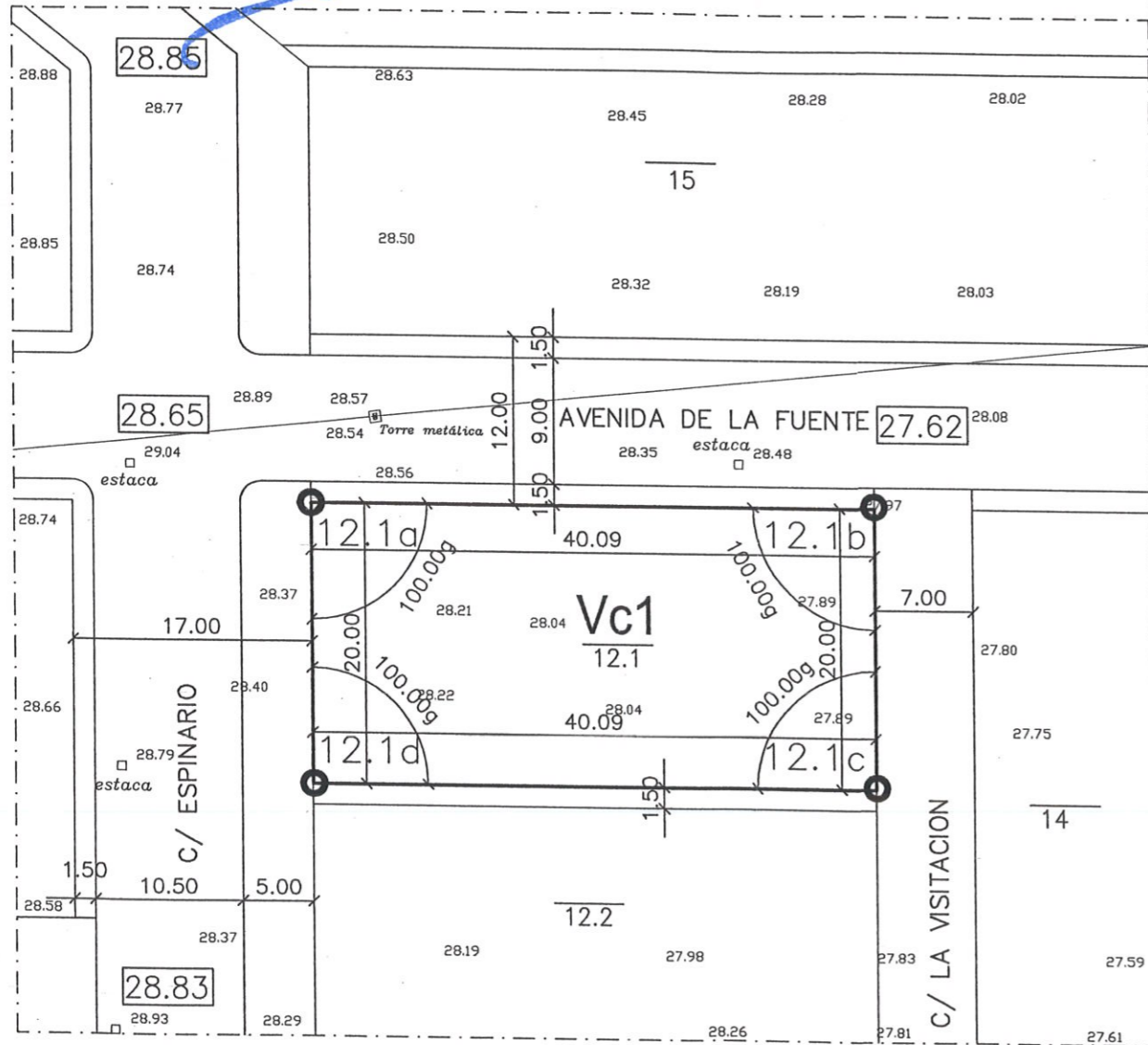
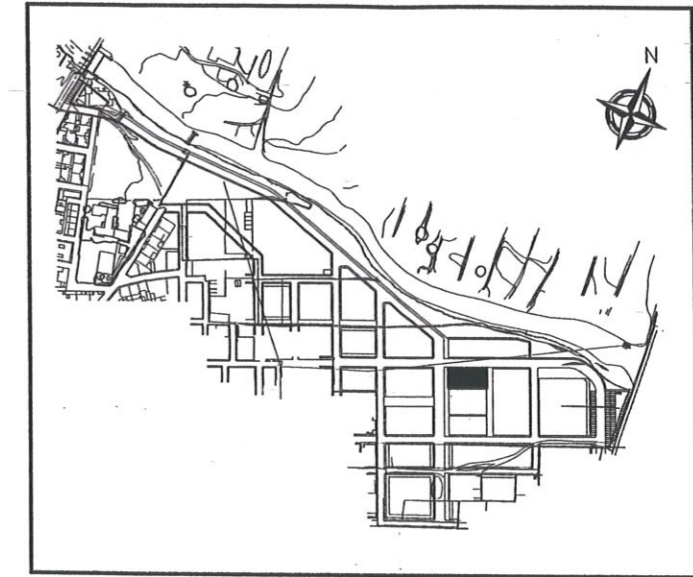
Por acuerdo del Excmo. Ayuntamiento
 Junta de Gobierno Local de fecha **19-07-2005**
 se aprobó **DEFINITIVAMENTE** el Proyecto
 de Planeamiento, de cuyo Expediente forma
 parte el documento en que se consigna la
 presente diligencia.



Cartagena, **05 OCT. 2006**
 El Secretario



U.E.-2 PLAN PARCIAL LOS BELONES MANZANA 12.1



PUNTO	X	Y
12.1a	1224.1877	957.7086
12.1b	1264.2759	957.8439
12.1c	1264.3434	937.8440
12.1d	1224.2552	937.7087

FICHA URBANISTICA

FICHA N°	12.1
DENOMINACION DE LA MANZANA	12.1
DESIGNACION DEL AMBITO	U.E.-2'
ORDENANZA DE APLICACION	Vc1
USOS	RESIDENCIAL
SUPERFICIE	801.75 m2
INDICE DE EDIFICABILIDAD	1.4 m2/m2
SUP. EDIFICABLE	1122.45 m2
OCUPACION MAXIMA	70 %
ALTURA MAXIMA	2 plantas

LINDEROS

- NORTE	AVENIDA DE LA FUENTE
- SUR	MANZANA 12.2
- ESTE	C/ LA VISITACION
- OESTE	C/ ESPINARIO

PORCENTAJE PARTICIPACION EN GASTOS DE URBANIZACION	4.55628%
SALDO FINAL EN LA CUENTA DE LIQUIDACION	84.259,55 euros

ADJUDICATARIO	Prop. 3	PROMOCIONES GOLFMAN S.L.
VALOR FINCA RESULTANTE		199.706,30 euros

Por acuerdo del Excmo. Ayuntamiento
 Junta de Gobierno Local de fecha **19-07-2005**
 se aprobó **DEFINITIVAMENTE** el Proyecto
 de Planeamiento, de cuyo Expediente forma
 parte el documento en que se consigna la
 presente diligencia.

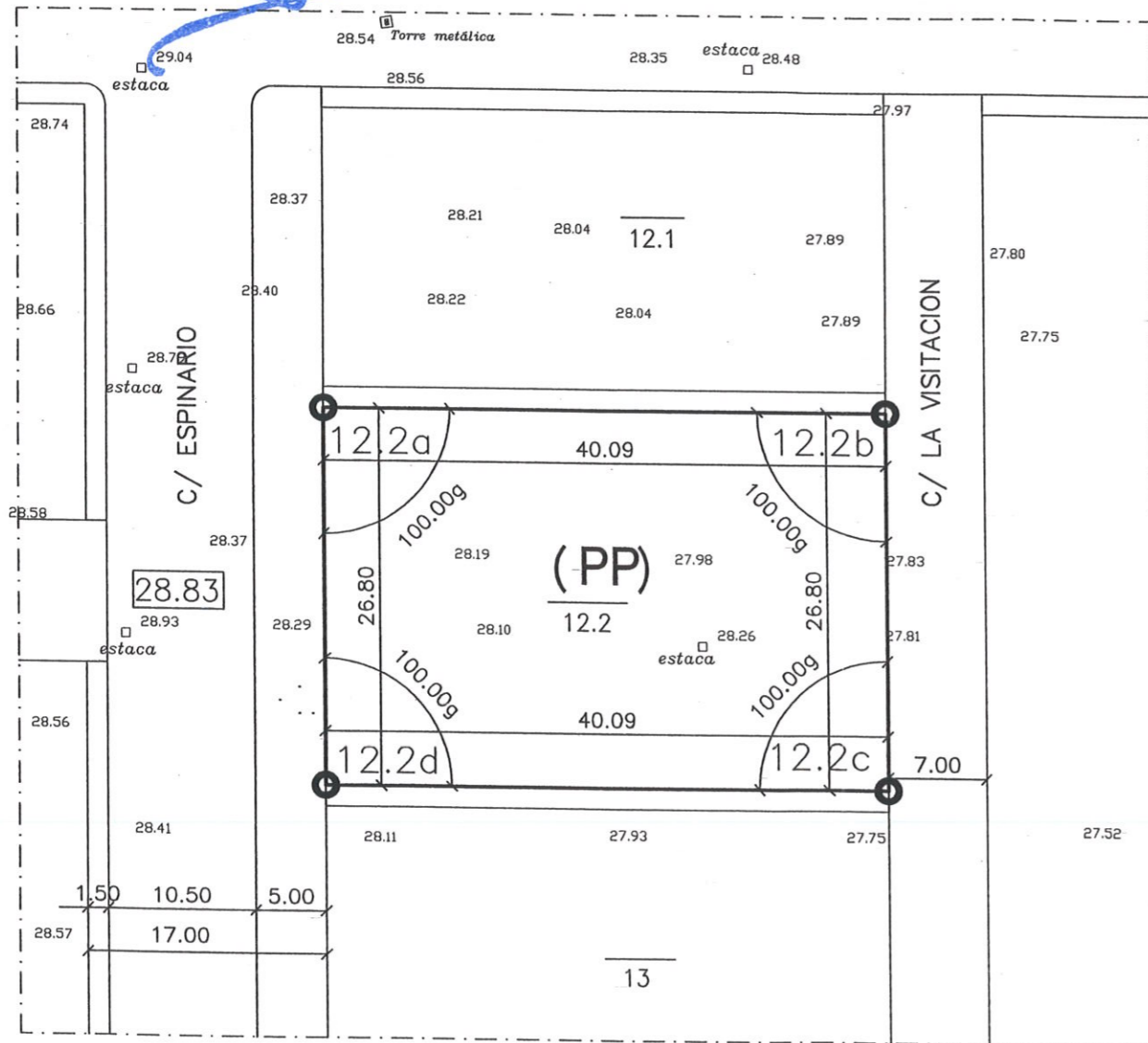
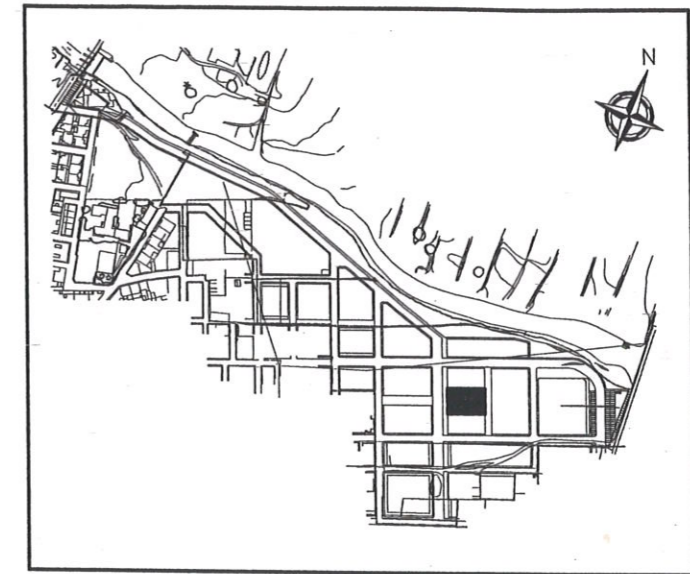


Cartagena, **05 OCT. 2006**

El Secretario



U.E.-2 PLAN PARCIAL LOS BELONES MANZANA 12.2



PUNTO	X	Y
12.2a	1224.2603	936.2087
12.2b	1264.3485	936.3440
12.2c	1264.4386	909.5447
12.2d	1224.3508	909.4094

FICHA URBANISTICA

FICHA N°	12.2
DENOMINACION DE LA MANZANA	12.2
DESIGNACION DEL AMBITO	U.E.-2
ORDENANZA DE APLICACION	PP
USOS	PASEOS PEATONALES Y PLAZAS
SUPERFICIE	1074.35 m2
INDICE DE EDIFICABILIDAD	---
SUP. EDIFICABLE	---
OCUPACION MAXIMA	---
ALTURA MAXIMA	---

LINDEROS

- NORTE	MANZANA 12.1
- SUR	MANZANA 13
- ESTE	C/ LA VISITACION
- OESTE	C/ ESPINARIO

PORCENTAJE PARTICIPACION EN GASTOS DE URBANIZACION

SALDO FINAL EN LA CUENTA DE LIQUIDACION

ADJUDICATARIO

VALOR FINCA RESULTANTE

EXCELENTISIMO AYUNTAMIENTO
 DE CARTAGENA

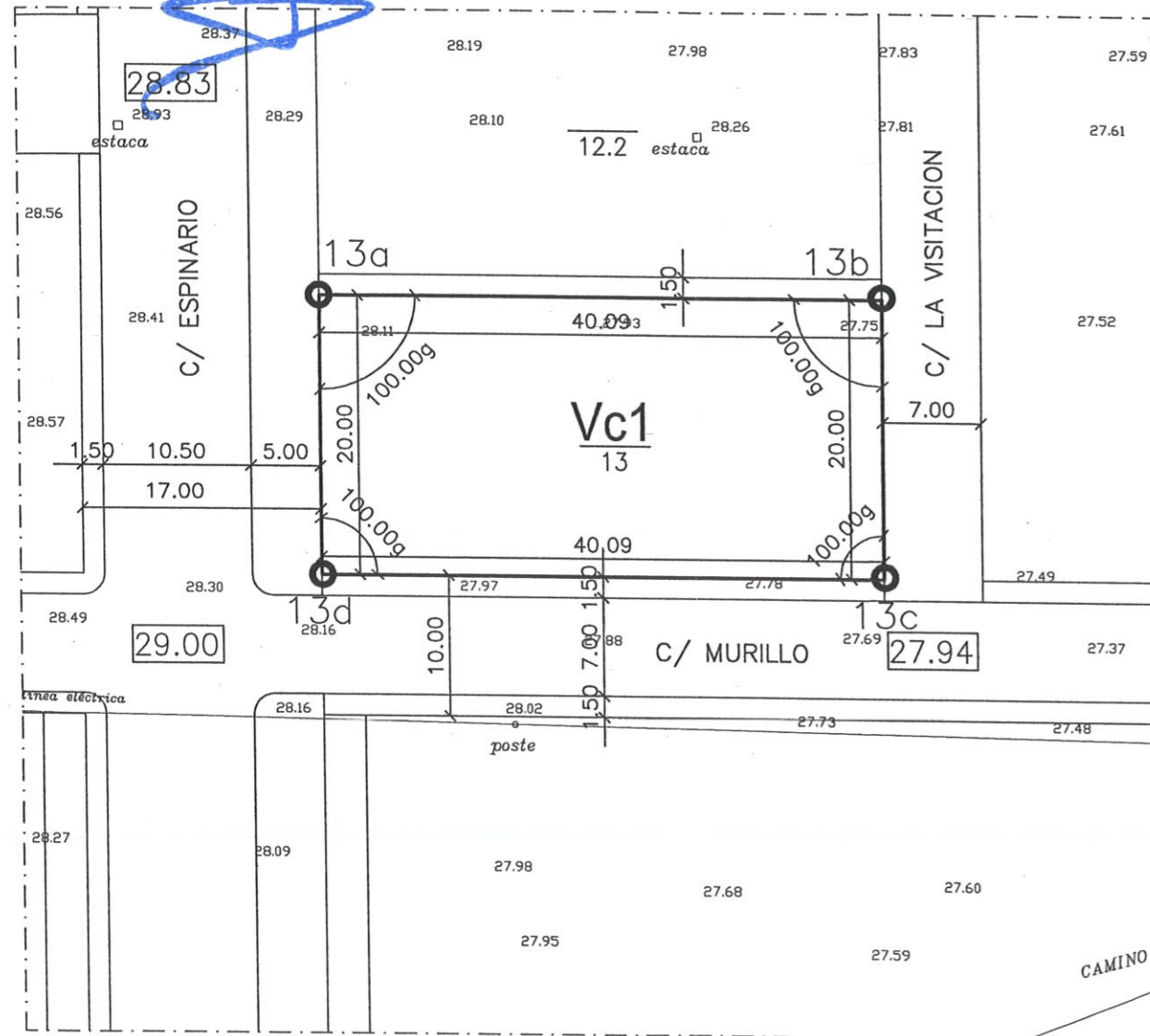
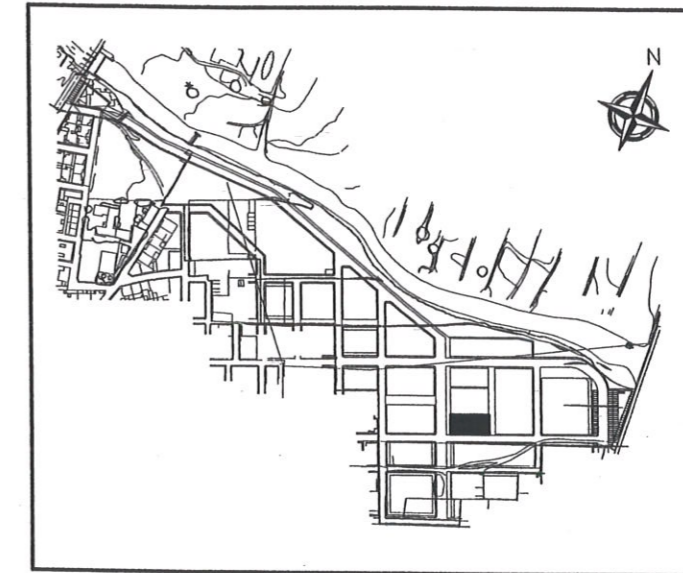
Por acuerdo del Excmo. Ayuntamiento
 Junta de Gobierno Local de fecha 19-07-2005
 se aprobó DEFINITIVAMENTE el Proyecto
 de Planeamiento, de cuyo Expediente forma
 parte el documento en que se consigna la
 presente diligencia.



Cartagena, 05 OCT. 2006
 El Secretario



U.E.-2 PLAN PARCIAL LOS BELONES MANZANA 13



PUNTO	X	Y
13a	1224.3558	907.9094
13b	1264.4440	908.0447
13c	1264.5115	888.0448
13d	1224.4233	887.9095

FICHA URBANISTICA

FICHA N°	13
DENOMINACION DE LA MANZANA	13
DESIGNACION DEL AMBITO	U.E.-2
ORDENANZA DE APLICACION	Vc1
USOS	RESIDENCIAL
SUPERFICIE	801.75 m2
INDICE DE EDIFICABILIDAD	1.4 m2/m2
SUP. EDIFICABLE	1122.45 m2
OCUPACION MAXIMA	70 %
ALTURA MAXIMA	2 plantas

LINDEROS

- NORTE	MANZANA 12.2
- SUR	C/ MURILLO
- ESTE	C/ LA VISITACION
- OESTE	C/ ESPINARIO

PORCENTAJE PARTICIPACION EN GASTOS DE URBANIZACION	4.55628%
SALDO FINAL EN LA CUENTA DE LIQUIDACION	84.259,55 euros

ADJUDICATARIO	Prop. 3	PROMOCIONES GOLFMAN S.L.
VALOR FINCA RESULTANTE	199.706,30 euros	

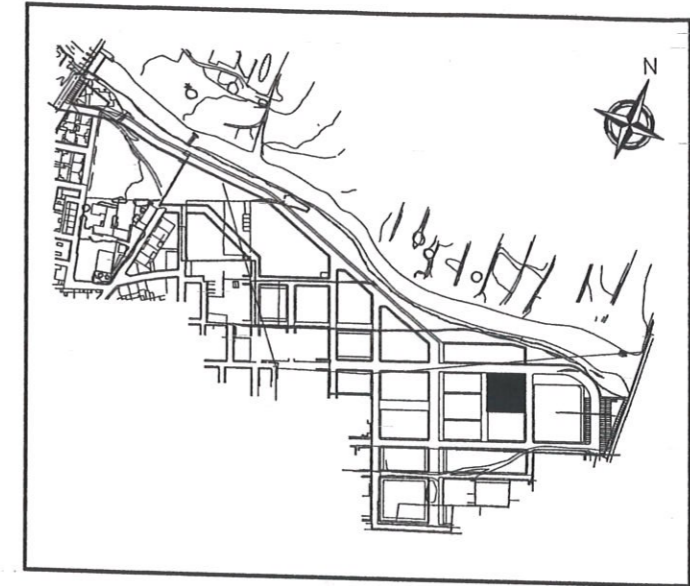
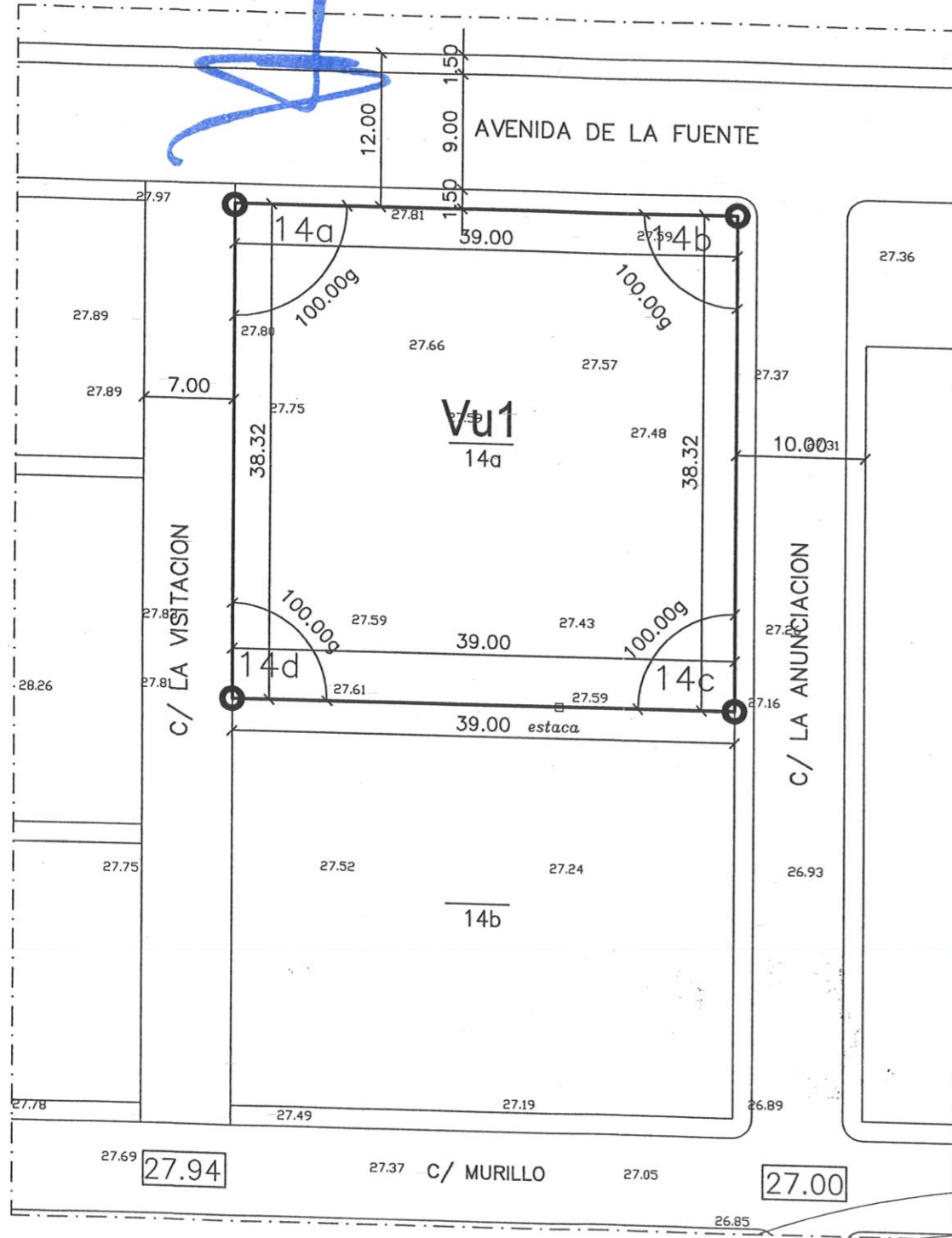
Por acuerdo del Excmo. Ayuntamiento
 Junta de Gobierno Local de fecha 19-07-2005
 se aprobó DEFINITIVAMENTE el Proyecto
 de Planeamiento, de cuyo Expediente forma
 parte el documento en que se consigna la
 presente diligencia.



Cartagena, 05 OCT. 2006
 El Secretario



U.E.-2 PLAN PARCIAL LOS BELONES MANZANA 14a



FICHA URBANISTICA

FICHA N°	14a
DENOMINACION DE LA MANZANA	14a
DESIGNACION DEL AMBITO	U.E.-2
ORDENANZA DE APLICACION	Vu1
USOS	RESIDENCIAL
SUPERFICIE	1494.48 m2
INDICE DE EDIFICABILIDAD	0.7 m2/m2
SUP. EDIFICABLE	1046.14 m2
OCUPACION MAXIMA	NO SE FIJA
ALTURA MAXIMA	1 ó 2 plantas

LINDEROS

- NORTE	AVENIDA DE LA FUENTE
- SUR	MANZANA 14b
- ESTE	C/ LA ANUNCIACION
- OESTE	C/ LA VISITACION

PORCENTAJE PARTICIPACION EN GASTOS DE URBANIZACION	5.52045%
SALDO FINAL EN LA CUENTA DE LIQUIDACION	102.090,10 euros

ADJUDICATARIO	Prop. 4	Dña. EULALIA ANDREU LIZAN
VALOR FINCA RESULTANTE		241.967,07 euros

PUNTO	X	Y
14a	1271.2759	957.8675
14b	1310.2756	957.9992
14c	1310.4050	919.6809
14d	1271.4067	919.5477

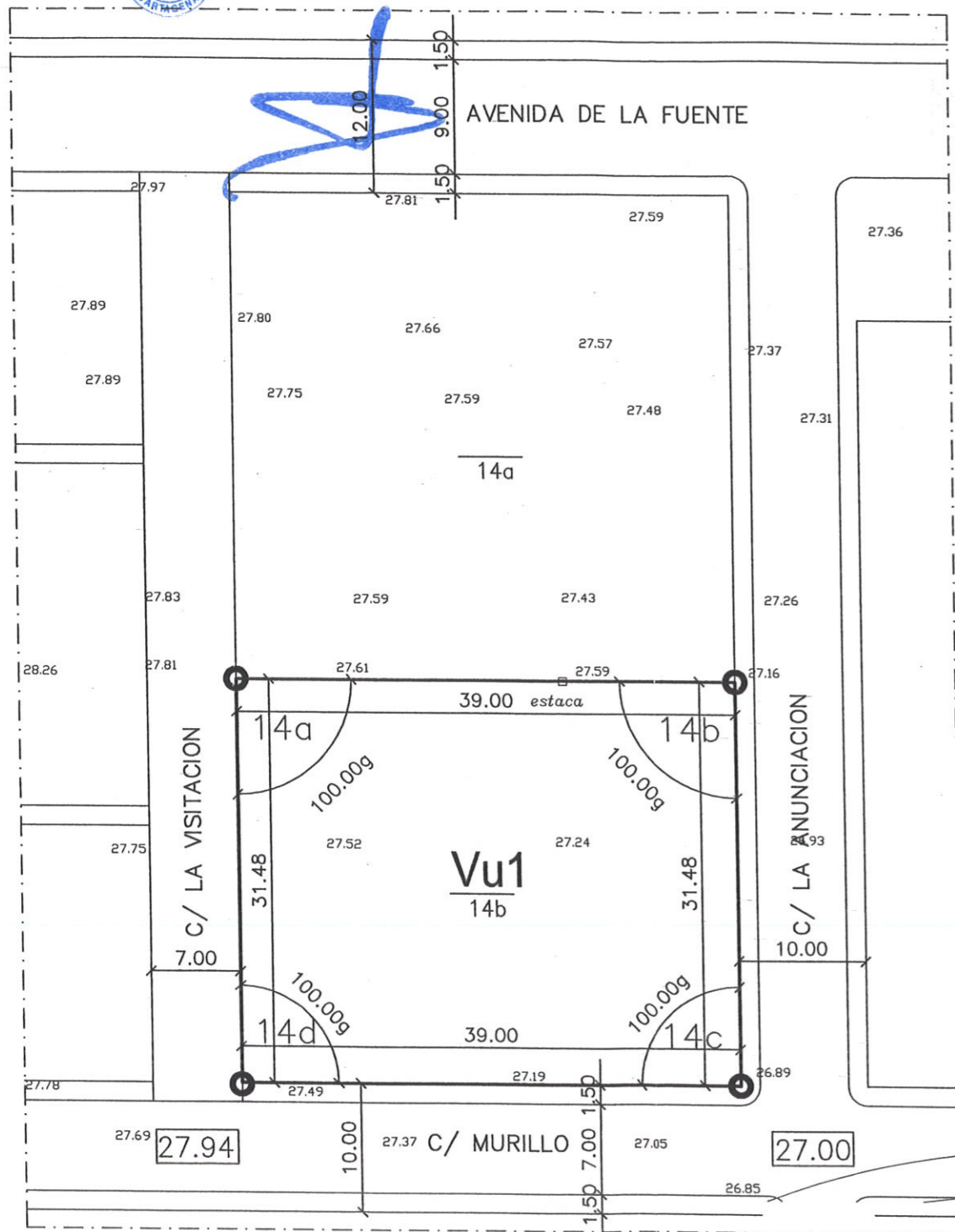
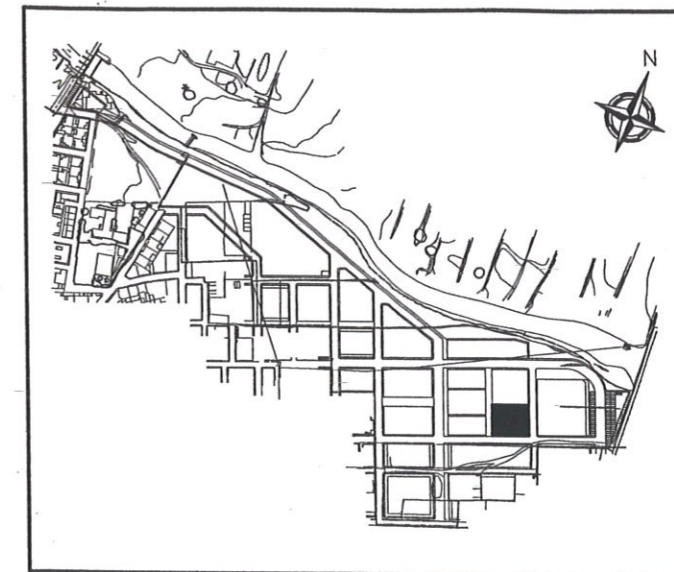
Por acuerdo del Excmo. Ayuntamiento
Junta de Gobierno Local de fecha **19-07-2006**
se aprobó **DEFINITIVAMENTE** el Proyecto
de Planeamiento, de cuyo Expediente forma
parte el documento en que se consigna la
presente diligencia.



Cartagena
El Secretario **05 OCT 2006**



U.E.-2 PLAN PARCIAL LOS BELONES MANZANA 14b



PUNTO	X	Y
14a	1271.4067	919.5477
14b	1310.4050	919.6809
14c	1310.5112	888.2000
14d	1271.5115	888.0684

FICHA URBANISTICA

FICHA N°	14b
DENOMINACION DE LA MANZANA	14b
DESIGNACION DEL AMBITO	U.E.-2
ORDENANZA DE APLICACION	Vu1
USOS	RESIDENCIAL
SUPERFICIE	1227.72 m2
INDICE DE EDIFICABILIDAD	0.7 m2/m2
SUP. EDIFICABLE	859.40 m2
OCUPACION MAXIMA	NO SE FIJA
ALTURA MAXIMA	1 ó 2 plantas

LINDEROS

- NORTE	MANZANA 14a
- SUR	C/ MURILLO
- ESTE	C/ LA ANUNCIACION
- OESTE	C/ LA VISITACION

PORCENTAJE PARTICIPACION EN GASTOS DE URBANIZACION	4.53507 %
SALDO FINAL EN LA CUENTA DE LIQUIDACION	83.867,34 euros

ADJUDICATARIO	Prop. 3	PROMOCIONES GOLFMAN S.L.
VALOR FINCA RESULTANTE	198.776,71 euros	

Por acuerdo del Excmo. Ayuntamiento
 Junta de Gobierno Local de fecha **19-07-2005**
 se aprobó **DEFINITIVAMENTE** el Proyecto
 de Planeamiento, de cuyo Expediente forma
 parte el documento en que se consigna la
 presente diligencia.

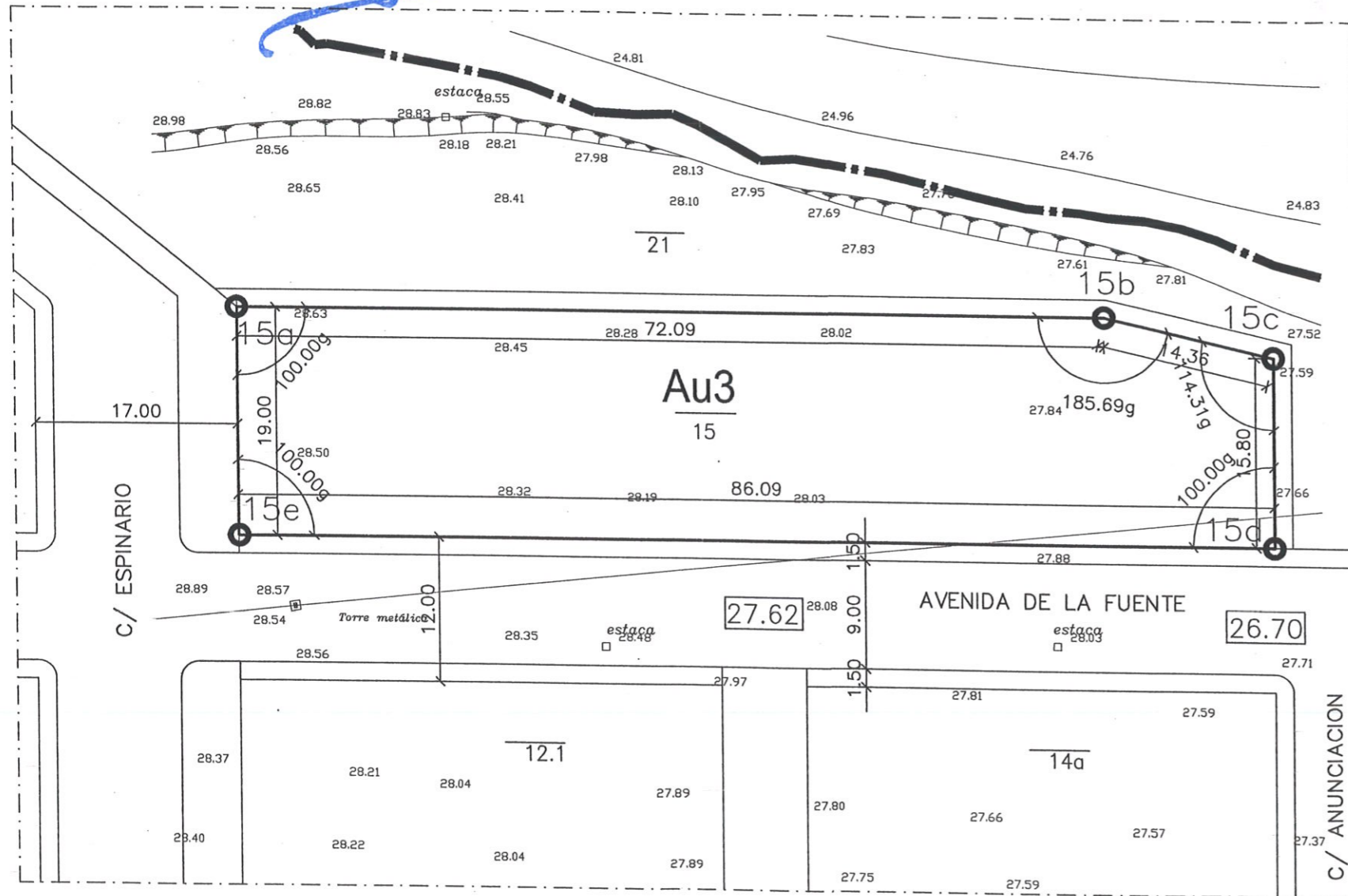



Cartagena, **05 OCT. 2006**

El Secretario



U.E.-2 PLAN PARCIAL LOS BELONES MANZANA 15



PUNTO	X	Y
15a	1224.0831	988.7084
15b	1296.1711	988.9517
15c	1310.1818	985.7990
15d	1310.2351	969.9991
15e	1224.1472	969.7085

FICHA URBANISTICA

FICHA N°	15
DENOMINACION DE LA MANZANA	15
DESIGNACION DEL AMBITO	U.E.-2
ORDENANZA DE APLICACION	Au3
USOS	RESIDENCIAL
SUPERFICIE	1613.30 m ²
INDICE DE EDIFICABILIDAD	0.5 m ² /m ²
SUP. EDIFICABLE	806.65 m ²
OCUPACION MAXIMA	NO SE FIJA
ALTURA MAXIMA	1 6 2 Plantas

LINDEROS

- NORTE	MANZANA 21
- SUR	AVENIDA DE LA FUENTE
- ESTE	MANZANA 21
- OESTE	C/ ESPINARIO

PORCENTAJE PARTICIPACION EN GASTOS DE URBANIZACION	5.56644 %
SALDO FINAL EN LA CUENTA DE LIQUIDACION	102.940,48 euros

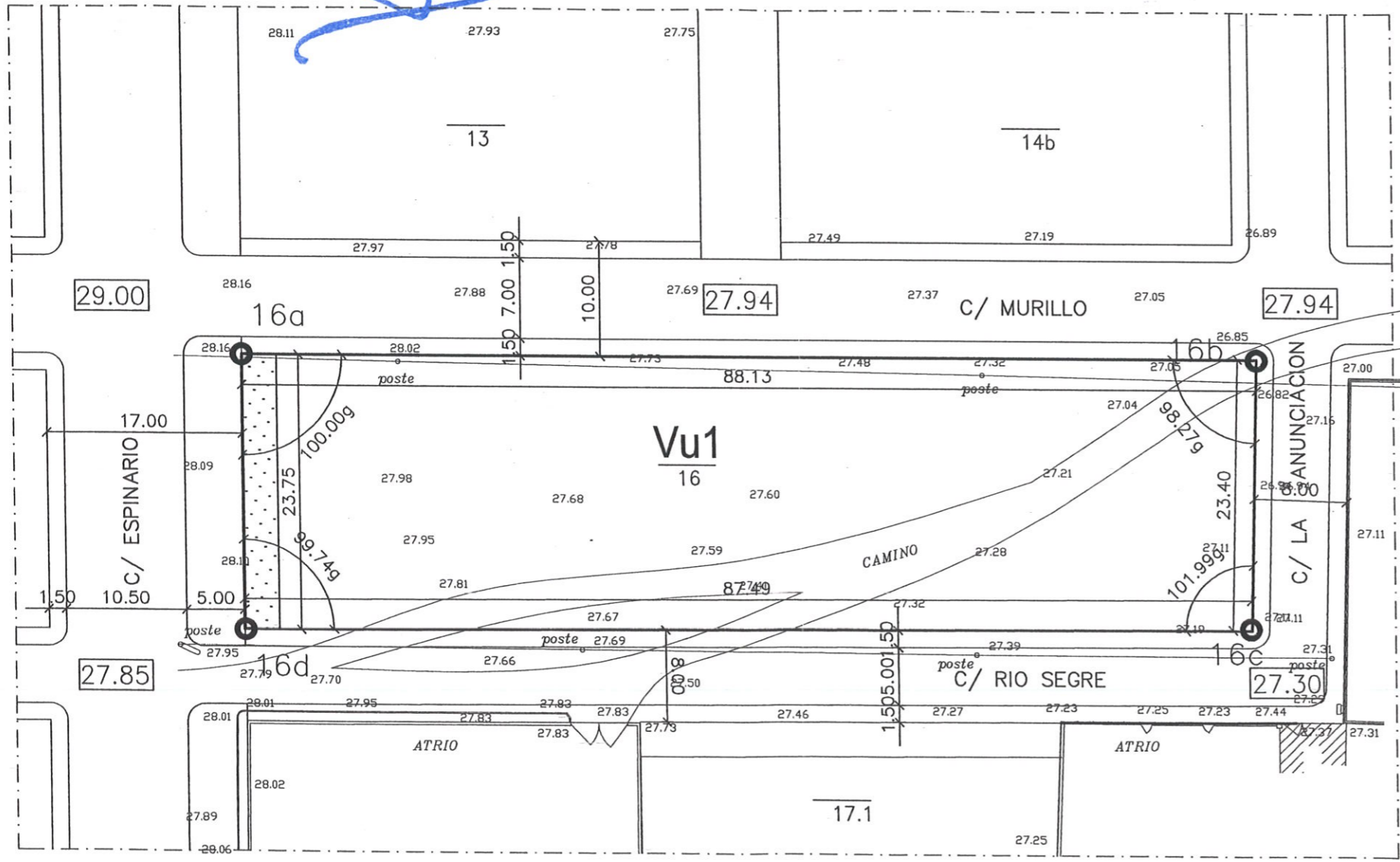
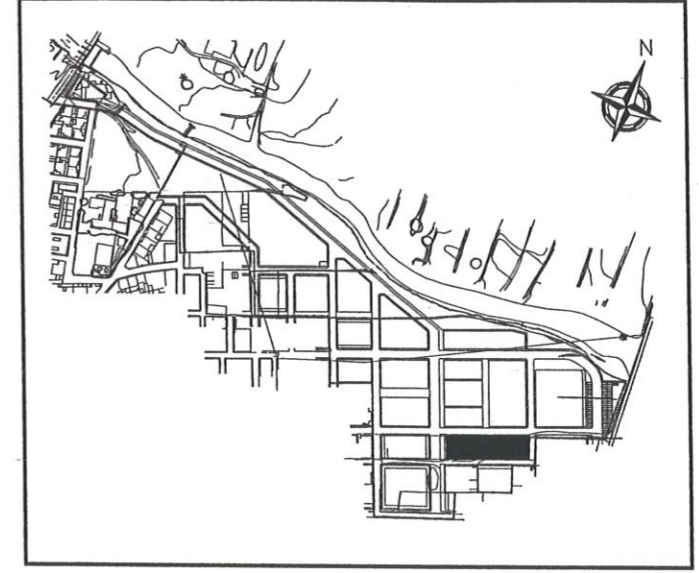
ADJUDICATARIO	Prop. 2	Dña. GINESA MARIN SAEZ
VALOR FINCA RESULTANTE		243.982,59 euros

Por acuerdo del Excmo. Ayuntamiento
Junta de Gobierno Local de fecha 19-07-2005
se aprobó DEFINITIVAMENTE el Proyecto
de Planeamiento, de cuyo Expediente forma
parte el documento en que se consigna la
presente diligencia.



Cartagena, 05 OCT 2006
El Secretario

U.E.-2 PLAN PARCIAL LOS BELONES MANZANA 16



FICHA URBANISTICA

FICHA N°	16
DENOMINACION DE LA MANZANA	16
DESIGNACION DEL AMBITO	U.E.-2
ORDENANZA DE APLICACION	Vu1
USOS	RESIDENCIAL
SUPERFICIE	2069.65 m²
INDICE DE EDIFICABILIDAD	0.7 m²/m²
SUP. EDIFICABLE	1448.76 m²
OCUPACION MAXIMA	NO SE FIJA
ALTURA MAXIMA	1 ó 2 plantas

LINDEROS

- NORTE	C/ MURILLO
- SUR	C/ RIO SEGRE
- ESTE	C/ LA ANUNCIACION
- OESTE	C/ ESPINARIO

PORCENTAJE PARTICIPACION EN GASTOS DE URBANIZACION	7.64507 %
SALDO FINAL EN LA CUENTA DE LIQUIDACION	141.380,80 euros

PUNTO	X	Y
16a	1224.4571	887.9095
16b	1312.5829	878.2070
16c	1312.0266	854.8145
16d	1224.5372	854.1594

ADJUDICATARIO	Prop. 6	Dña. ROSA MARIA BENZAL MARTINEZ
VALOR FINCA RESULTANTE		335.091,24 euros

Por acuerdo del Excmo. Ayuntamiento
 Junta de Gobierno Local de fecha **19-07-2005**
 se aprobó **DEFINITIVAMENTE** el Proyecto
 de Planeamiento, de cuyo Expediente forma
 parte el documento en que se consigna la
 presente diligencia.

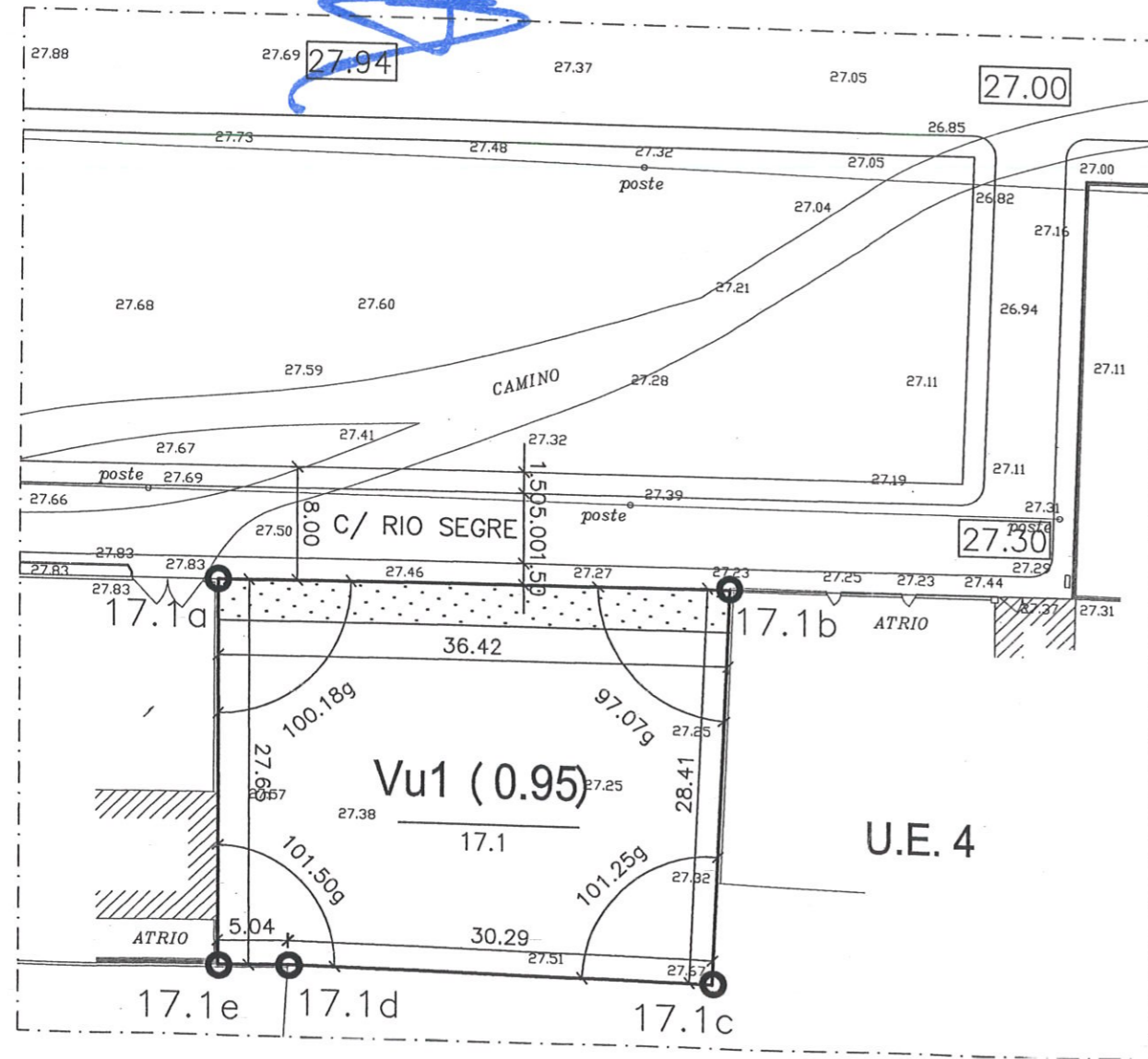
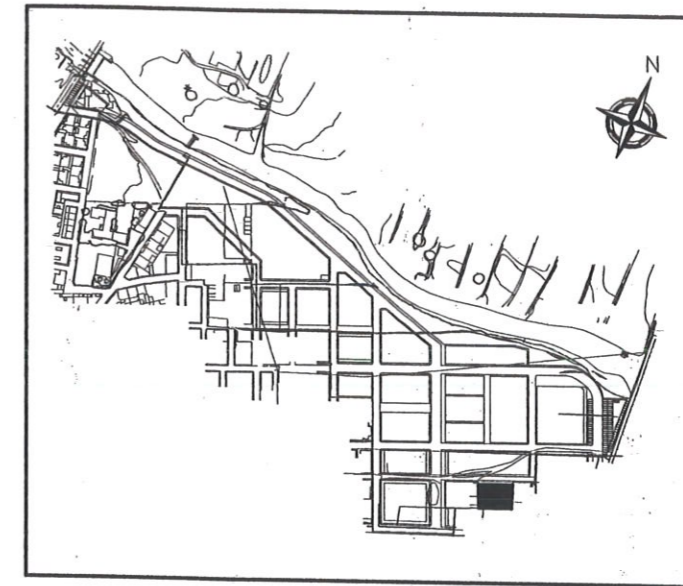


Cartagena, **05 OCT. 2006**

El Secretario



U.E.-2 PLAN PARCIAL LOS BELONES MANZANA 17.1



FICHA URBANISTICA

FICHA N°	17.1
DENOMINACION DE LA MANZANA	17.1
DESIGNACION DEL AMBITO	U.E.-2
ORDENANZA DE APLICACION	Vu1
USOS	RESIDENCIAL
SUPERFICIE	1007.10 m2
INDICE DE EDIFICABILIDAD	0.95 m2/m2
SUP. EDIFICABLE	956.75 m2
OCUPACION MAXIMA	NO SE FIJA
ALTURA MAXIMA	1 6 2 plantas

LINDEROS

- NORTE	C/ RIO SEGRE
- SUR	U.E.4 P.P. L.B.
- ESTE	U.E.4 P.P. L.B.
- OESTE	C/ ESPINARIO

PORCENTAJE PARTICIPACION EN GASTOS DE URBANIZACION	5.04874 %
SALDO FINAL EN LA CUENTA DE LIQUIDACION	93.366,63 euros

ADJUDICATARIO	Prop. 8	D. JUAN GARCIA GARCIA D. JUANA LIARTE TORRES
VALOR FINCA RESULTANTE	221.291,29 euros	

PUNTO	X	Y
17.1a	1258.8200	846.3400
17.1b	1295.3738	846.6895
17.1c	1294.3400	818.3000
17.1d	1264.0500	818.8100
17.1e	1259.0080	818.6904

Por acuerdo del Excmo. Ayuntamiento
Junta de Gobierno Local de fecha **19-07-2005**
se aprobó **DEFINITIVAMENTE** el Proyecto
de Planeamiento, de cuyo Expediente forma
parte el documento en que se consigna la
presente diligencia.

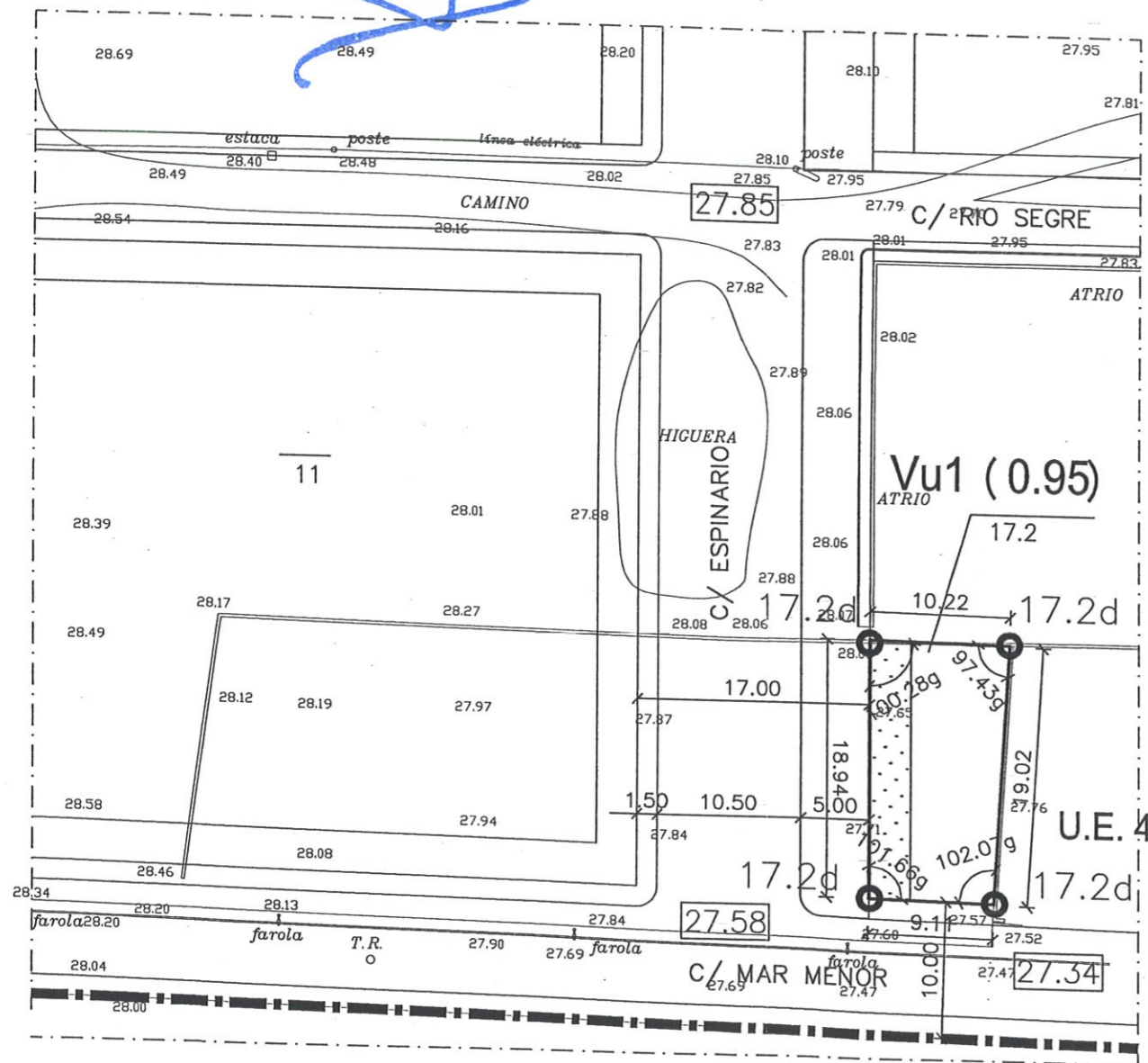
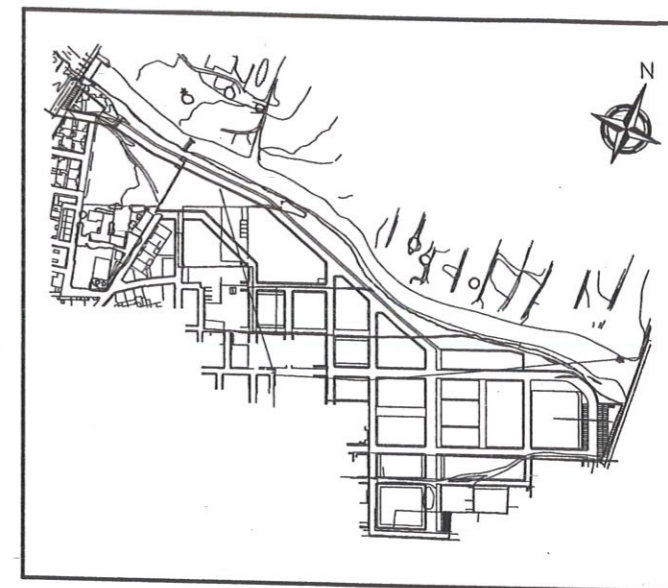


Cartagena, **05 OCT. 2006**

El Secretario



U.E.-2 PLAN PARCIAL LOS BELONES MANZANA 17.2



PUNTO	X	Y
17.2a	1224.6588	818.1410
17.2b	1234.8749	818.2200
17.2c	1233.8271	799.2256
17.2d	1224.7219	799.4320

FICHA URBANISTICA

FICHA N°	17.2
DENOMINACION DE LA MANZANA	17.2
DESIGNACION DEL AMBITO	U.E.-2
ORDENANZA DE APLICACION	Vu1
USOS	RESIDENCIAL
SUPERFICIE	182.15 m ²
INDICE DE EDIFICABILIDAD	0.95 m ² /m ²
SUP. EDIFICABLE	173.04 m ²
OCUPACION MAXIMA	NO SE FIJA
ALTURA MAXIMA	1 ó 2 plantas

LINDEROS

- NORTE	U.E.4 P.P. L.B.
- SUR	C/ MAR MENOR
- ESTE	U.E.4 P.P. L.B.
- OESTE	C/ ESPINARIO

PORCENTAJE PARTICIPACION EN GASTOS DE URBANIZACION	0.91314 %
SALDO FINAL EN LA CUENTA DE LIQUIDACION	16.886,84 euros

ADJUDICATARIO	Prop. 5	D. ROSENDO PEREZ HERNANDEZ D. ENCARNACION BOLUMAR DIAZ
VALOR FINCA RESULTANTE		40.024,04 euros

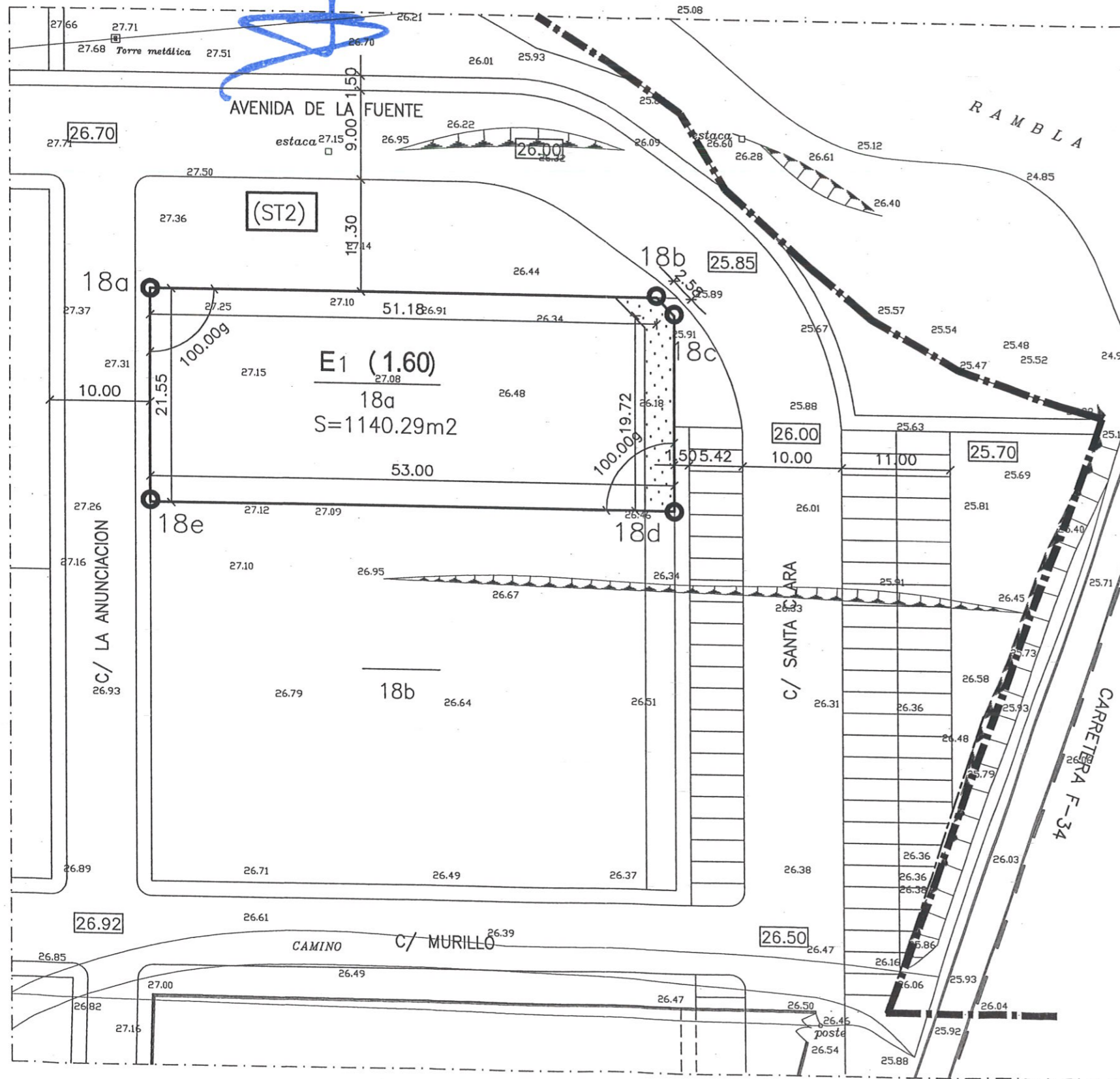
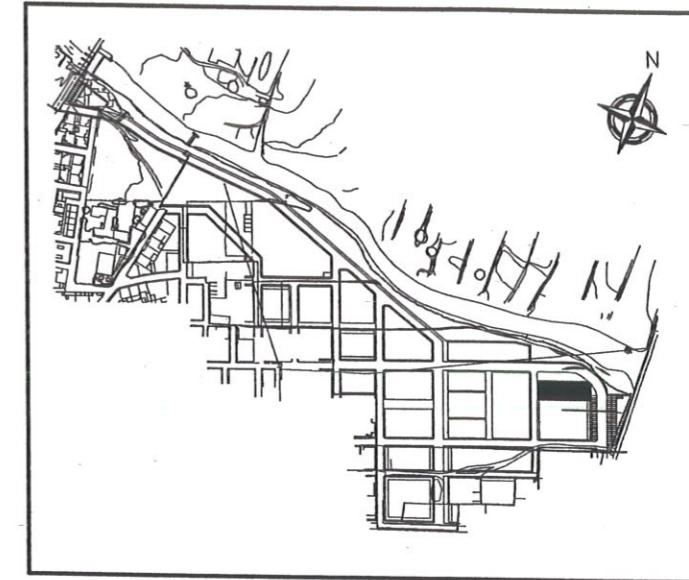
Por acuerdo del Excmo. Ayuntamiento
 Junta de Gobierno Local de fecha **19-07-2005**
 se aprobó **DEFINITIVAMENTE** el Proyecto
 de Planeamiento, de cuyo Expediente forma
 parte el documento en que se consigna la
 presente diligencia.



Cartagena, ~~05 OCT 2006~~
 El Secretario



U.E.-2 PLAN PARCIAL LOS BELONES MANZANA 18a



FICHA URBANISTICA

FICHA N°	18a
DENOMINACION DE LA MANZANA	18a
DESIGNACION DEL AMBITO	U.E.-2
ORDENANZA DE APLICACION	E1
USOS	RESIDENCIAL 20% COMERCIAL 80%
SUPERFICIE	1140.29 m2
INDICE DE EDIFICABILIDAD	1.6 m2/m2
SUP. EDIFICABLE	1824.47 m2
OCUPACION MAXIMA	NO SE FIJA
ALTURA MAXIMA	1 ó 2 plantas

LINDEROS

- NORTE	AVENIDA DE LA FUENTE
- SUR	MANZANA 18b
- ESTE	C/ SANTA CLARA
- OESTE	C/ LA ANUNCIACION

PORCENTAJE PARTICIPACION EN GASTOS DE URBANIZACION	6.39871 %
SALDO FINAL EN LA CUENTA DE LIQUIDACION	118.331,70 euros

ADJUDICATARIO	Prop. 4	Dña. EULALIA ANDREU LIZAN
VALOR FINCA RESULTANTE	280.461,82 euros	

PUNTO	X	Y
18a	1320.3087	948.2334
18b	1371.4919	948.4062
18c	1373.3145	946.5818
18d	1373.3811	926.8688
18e	1320.3814	926.6878

Por acuerdo del Excmo. Ayuntamiento
Junta de Gobierno Local de fecha **19-07-2005**
se aprobó **DEFINITIVAMENTE** el Proyecto
de Planeamiento, de cuyo Expediente forma
parte el documento en que se consigna la
presente diligencia.

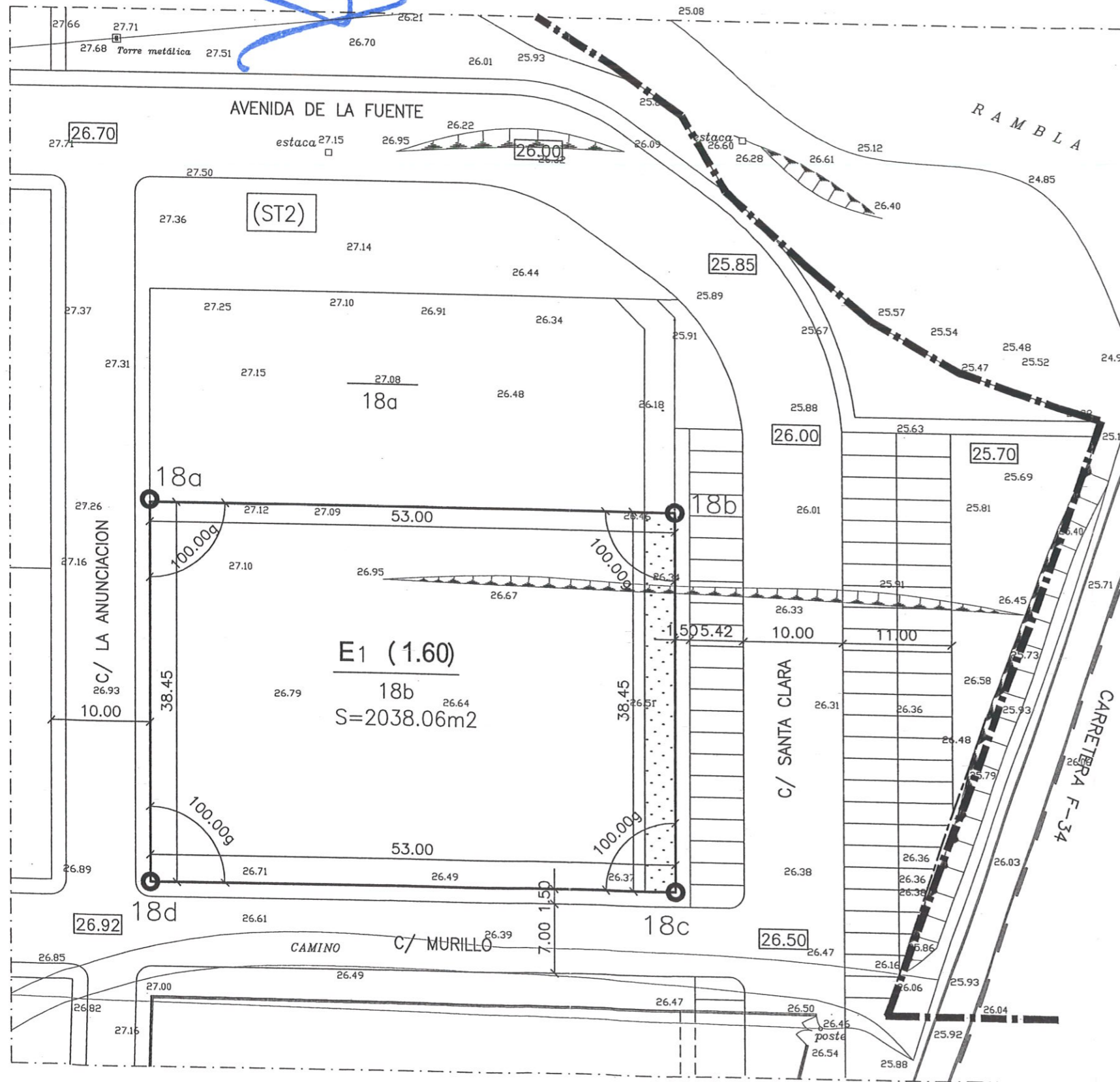



Cartagena, **05 OCT. 2006**

El Secretario



U.E.-2 PLAN PARCIAL LOS BELONES MANZANA 18b



FICHA URBANISTICA

FICHA N°	18b
DENOMINACION DE LA MANZANA	18b
DESIGNACION DEL AMBITO	U.E.-2
ORDENANZA DE APLICACION	E1
USOS	RESIDENCIAL 20% COMERCIAL 80%
SUPERFICIE	2038.06 m2
INDICE DE EDIFICABILIDAD	1.6 m2/m2
SUP. EDIFICABLE	3260.89 m2
OCUPACION MAXIMA	NO SE FIJA
ALTURA MAXIMA	1 ó 2 plantas

LINDEROS

- NORTE	MANZANA 18a
- SUR	C/ MURILLO
- ESTE	C/ SANTA CLARA
- OESTE	C/ LA ANUNCIACION

PORCENTAJE PARTICIPACION EN GASTOS DE URBANIZACION	---
SALDO FINAL EN LA CUENTA DE LIQUIDACION	---

ADJUDICATARIO	EXCELENTISIMO AYUNTAMIENTO DE CARTAGENA
VALOR FINCA RESULTANTE	501.274,37 euros

PUNTO	X	Y
18a	1320.3814	926.6878
18b	1373.3811	926.8688
18c	1373.5109	888.4127
18d	1320.5112	888.2338

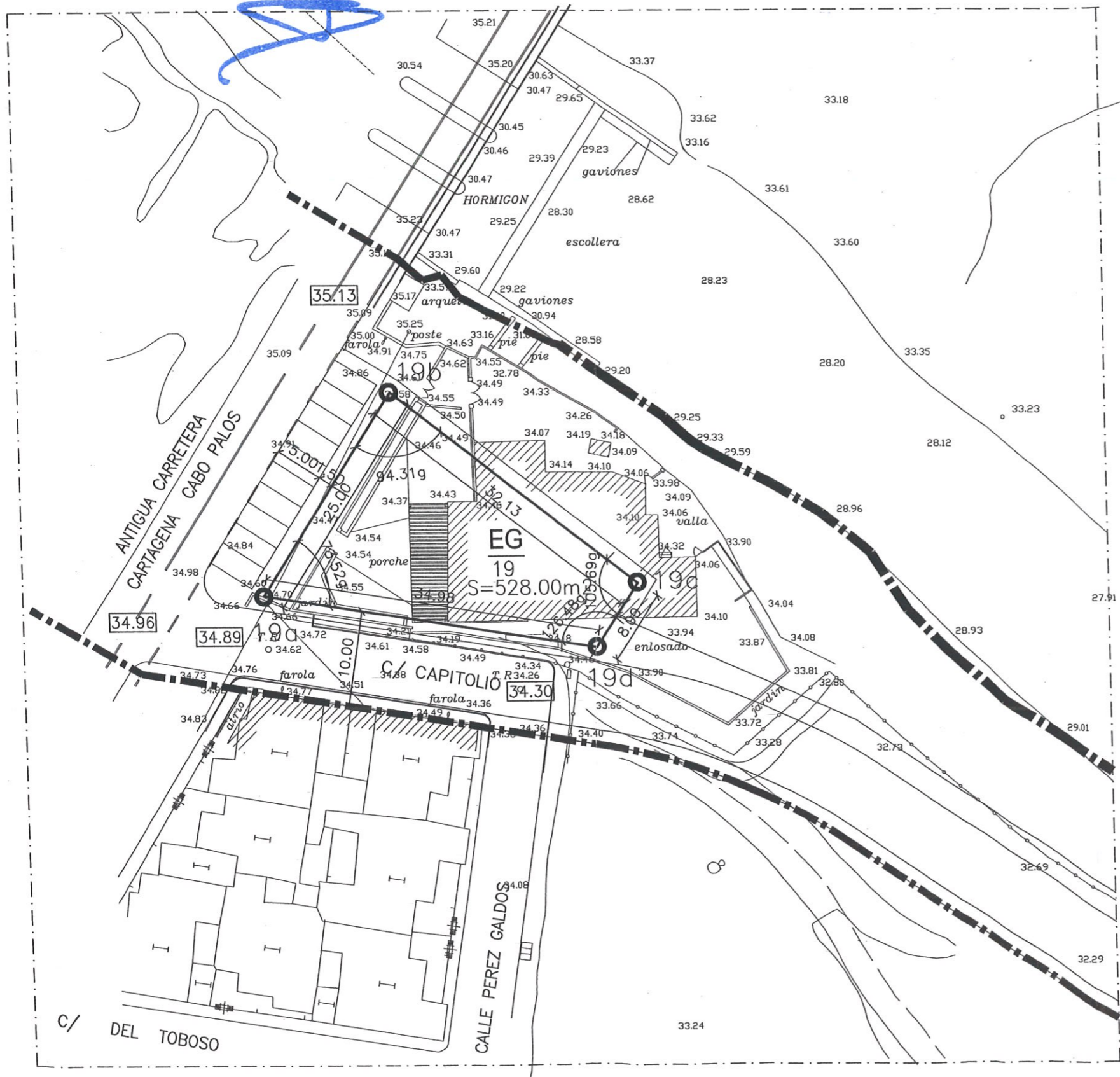
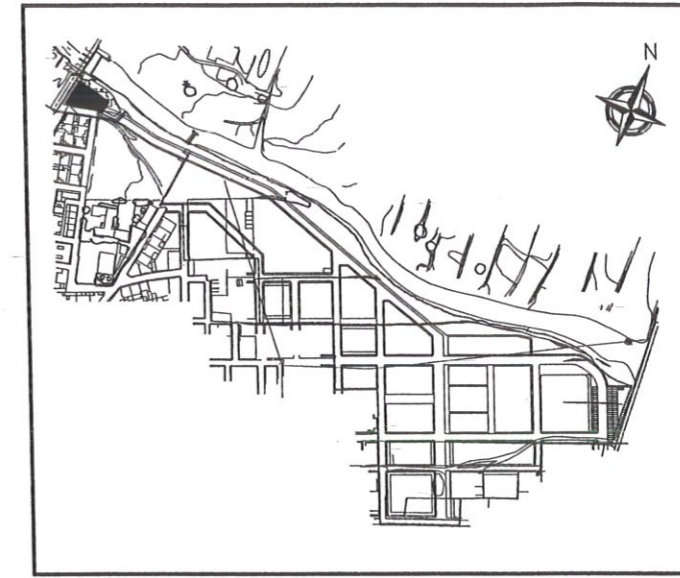
Por acuerdo del Excmo. Ayuntamiento
 Junta de Gobierno Local de fecha **19-07-2005**
 se aprobó **DEFINITIVAMENTE** el Proyecto
 de Planeamiento, de cuyo Expediente forma
 parte el documento en que se consigna la
 presente diligencia.



Cartagena, **05 OCT 2006**

El Secretario

U.E.-2 PLAN PARCIAL LOS BELONES MANZANA 19



FICHA URBANISTICA

FICHA N°	19
DENOMINACION DE LA MANZANA	19
DESIGNACION DEL AMBITO	U.E.-2
ORDENANZA DE APLICACION	EG
USOS	EQUIPAMIENTO GENÉRICO
SUPERFICIE	528.00 m ²
INDICE DE EDIFICABILIDAD	0.7 m ² /m ²
SUP. EDIFICABLE	369.60 m ²
OCUPACION MAXIMA	NO SE FIJA
ALTURA MAXIMA	1 ó 2 plantas

LINDEROS

- NORTE	MANZANA 21
- SUR	C/ CAPITOLIO
- ESTE	MANZANA 21
- OESTE	ANTIGUA CARRETERA CABO PALOS CARTAGENA

PORCENTAJE PARTICIPACION EN GASTOS DE URBANIZACION	0.28937 %
SALDO FINAL EN LA CUENTA DE LIQUIDACION	5.351,26 euros

ADJUDICATARIO	Prop. A	D.FRANCISCO RUIZ GARCIA GARCIA
VALOR FINCA RESULTANTE		72.335,16 euros

PUNTO	X	Y
19a	826.2555	1232.4334
19b	839.7689	1253.4664
19c	865.1411	1233.7567
19d	860.8169	1227.0261

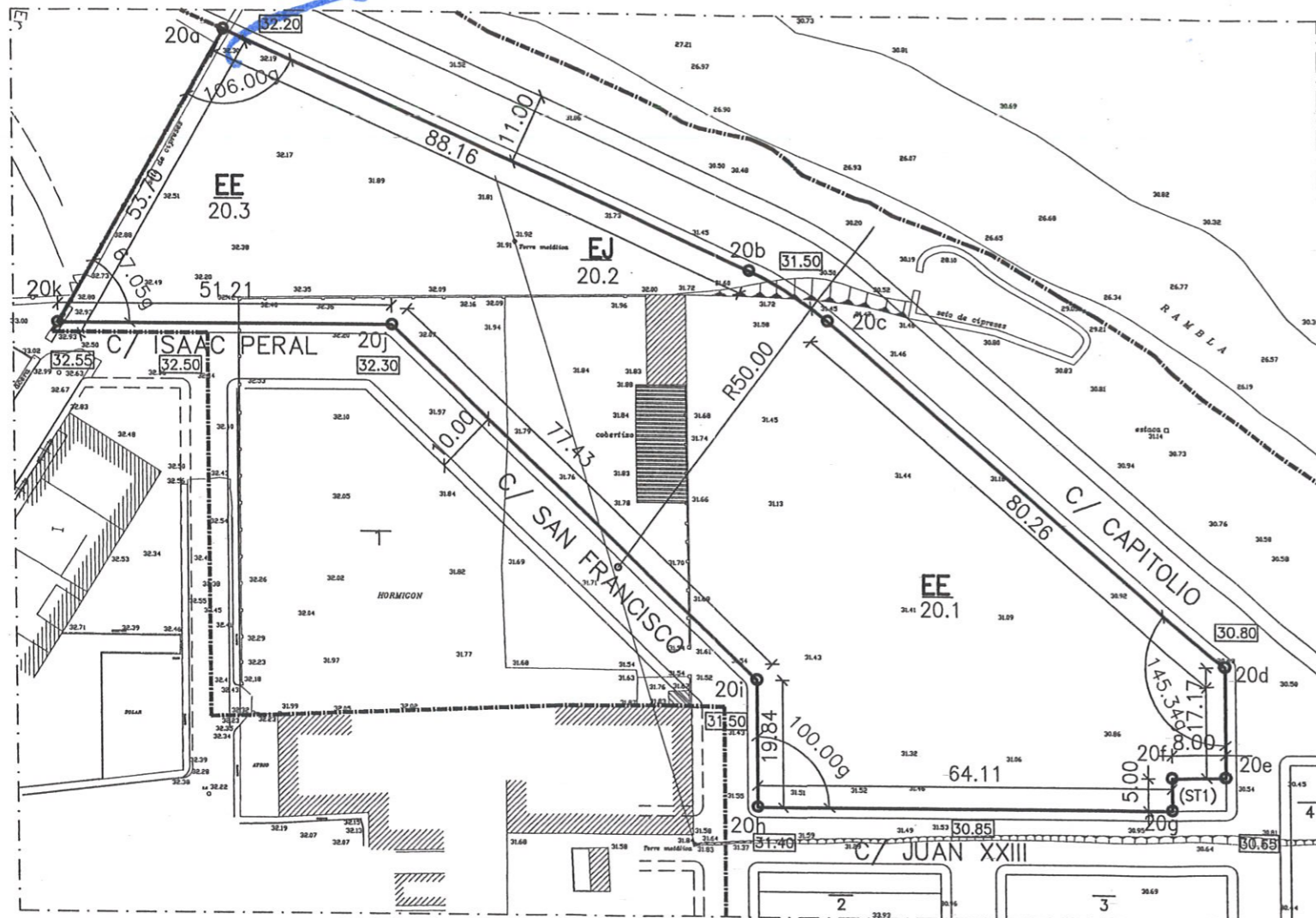
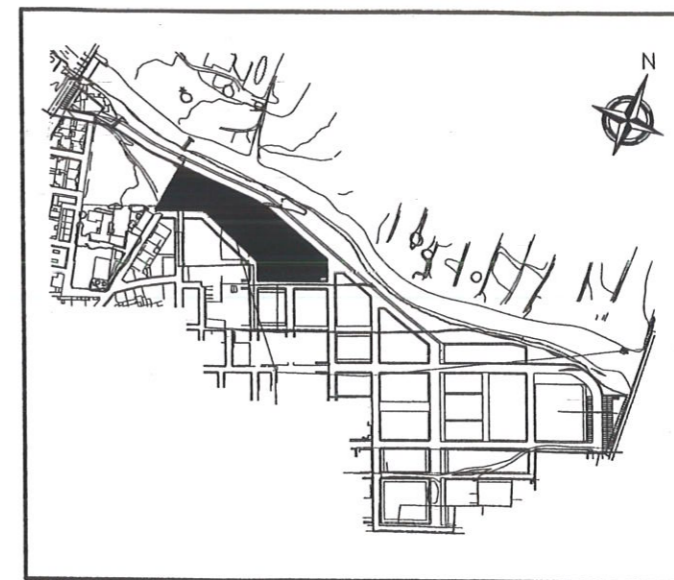
Por acuerdo del Excmo. Ayuntamiento
Junta de Gobierno Local de fecha **19-07-2005**
se aprobó **DEFINITIVAMENTE** el Proyecto
de Planeamiento, de cuyo Expediente forma
parte el documento en que se consigna la
presente diligencia.



Cartagena, **05 OCT. 2006**
El Secretario



U.E.-2 PLAN PARCIAL LOS BELONES MANZANA 20



PUNTO	X	Y
20a	947.1219	1173.4520
20b	1027.6138	1137.5002
20c	1039.7659	1129.8047
20d	1100.6888	1077.5602
20e	1100.7468	1060.3877
20f	1092.7468	1060.3607
20g	1092.7637	1055.3608
20h	1028.6452	1055.1444
20i	1028.5787	1074.8318
20j	972.6855	1128.4197
20k	921.4741	1128.2468

FICHA URBANISTICA

FICHA N°	20
DENOMINACION DE LA MANZANA	20
DESIGNACION DEL AMBITO	U.E.-2
ORDENANZA DE APLICACION	EE
USOS	EQUIPAMIENTO EDUCATIVO EQUIPAMIENTO DEPORTIVO
SUPERFICIE	8054.55 m ²
INDICE DE EDIFICABILIDAD	---
SUP. EDIFICABLE	---
OCUPACION MAXIMA	---
ALTURA MAXIMA	---

LINDEROS

- NORTE	C/ CAPITOLIO
- SUR	C/ JUAN XXIII, C/ ISAAC PERAL
- ESTE	C/ SAN ANGEL
- OESTE	COLEGIO PUBLICO SAN ISIDRO EL LABRADOR

PORCENTAJE PARTICIPACION EN GASTOS DE URBANIZACION	---
SALDO FINAL EN LA CUENTA DE LIQUIDACION	---

ADJUDICATARIO	EXCELENTISIMO AYUNTAMIENTO DE CARTAGENA
VALOR FINCA RESULTANTE	---

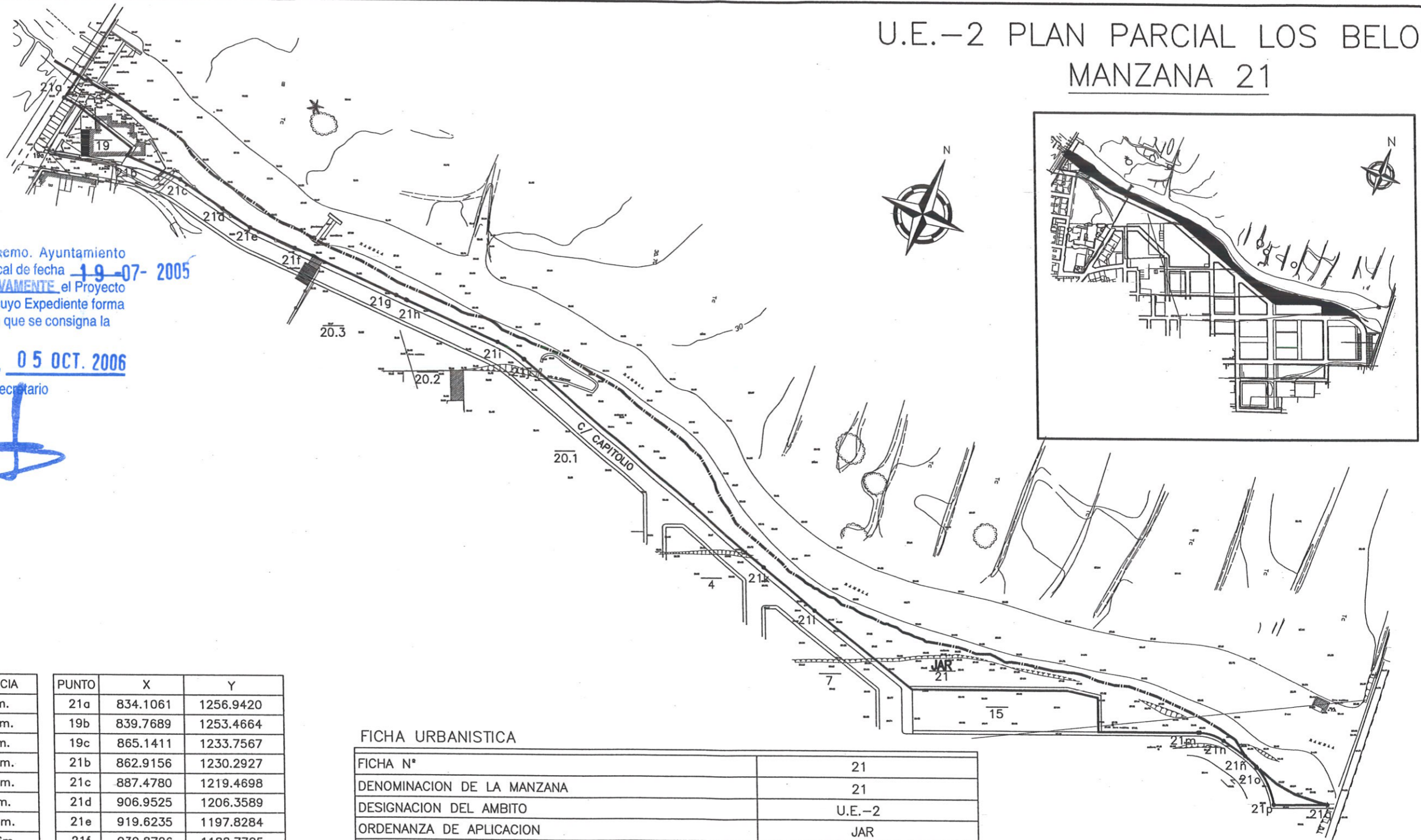
U.E.-2 PLAN PARCIAL LOS BELONES MANZANA 21

Por acuerdo del Excmo. Ayuntamiento
Junta de Gobierno Local de fecha **19-07-2005**
se aprobó **DEFINITIVAMENTE** el Proyecto
de Planeamiento, de cuyo Expediente forma
parte el documento en que se consigna la
presente diligencia.



Cartagena, **05 OCT. 2006**

El Secretario



PUNTO	DISTANCIA	PUNTO	X	Y
21a-19b	6.60m.	21a	834.1061	1256.9420
19b-19c	32.13m.	19b	839.7689	1253.4664
19c-21b	4.20m.	19c	865.1411	1233.7567
21b-21c	26.84m.	21b	862.9156	1230.2927
21c-21d	23.48m.	21c	887.4780	1219.4698
21d-21e	15.33m.	21d	906.9525	1206.3589
21e-21f	22.18m.	21e	919.6235	1197.8284
21f-21g	51.56m.	21f	939.8726	1188.7725
21g-21h	5.00m.	21g	986.9399	1167.7229
21h-21i	46.31m.	21h	991.4291	1165.7152
21i-21j	14.32m.	21i	1033.7635	1146.7397
21j-21k	145.25m.	21j	1045.8609	1139.0687
21k-21l	30.35m.	21k	1156.1177	1044.5179
21l-15a	57.61m.	21l	1179.1540	1024.7631
15a-15b	72.09m.	15a	1224.0831	988.7084
15b-15c	14.36m.	15b	1296.1711	988.9517
15c-15d	15.80m.	15c	1310.1818	985.7990
15d-21m	46.61m.	15d	1310.2351	969.9991
21m-21n	12.36m.	21m	1356.8482	970.1564
21n-21ñ	12.36m.	21n	1368.4491	966.4961
21ñ-21o	6.91m.	21ñ	1378.5213	959.3714
21o-21p	33.44m.	21o	1383.6994	954.7961
21p-21q	24.72m.	21p	1391.6186	936.9817
		21q	1416.3738	937.1535

FICHA URBANISTICA

FICHA N°	21
DENOMINACION DE LA MANZANA	21
DESIGNACION DEL AMBITO	U.E.-2
ORDENANZA DE APLICACION	JAR
USOS	JARDINES
SUPERFICIE	7784.20 m2

LINDEROS

- NORTE	RAMBLA DE LA CARRASQUILLA
- SUR	C/ CAPITOLIO
- ESTE	RAMBLA DE LA CARRASQUILLA
- OESTE	ANTIGUA CARRETERA CABO PALOS CARTAGENA

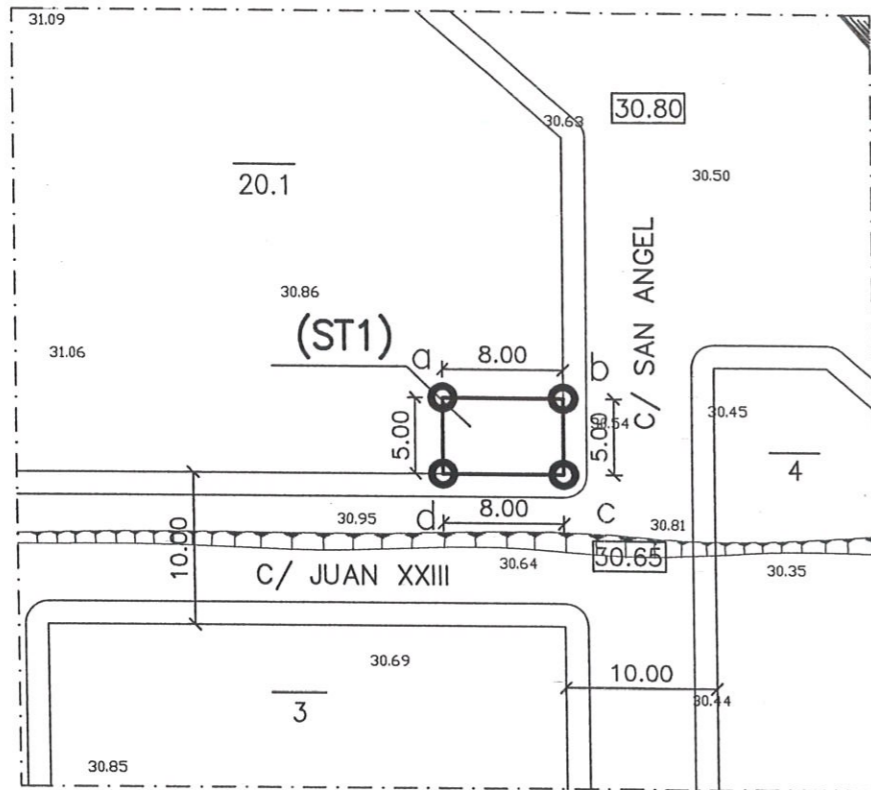
PORCENTAJE PARTICIPACION EN GASTOS DE URBANIZACION	---
SALDO FINAL EN LA CUENTA DE LIQUIDACION	---

ADJUDICATARIO	EXCELENTISIMO AYUNTAMIENTO DE CARTAGENA
VALOR FINCA RESULTANTE	---

Por acuerdo del Excmo. Ayuntamiento
 Junta de Gobierno Local de fecha 19-07-2005
 se aprobó DEFINITIVAMENTE el Proyecto
 de Planeamiento, de cuyo Expediente forma
 parte el documento en que se consigna la
 presente diligencia.



Cartagena, 05 OCT. 2006
 El Secretario

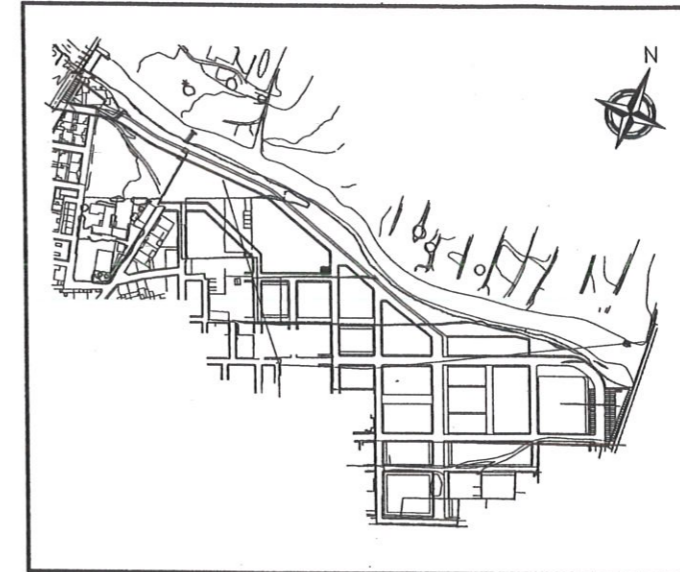


PUNTO	X	Y
a	1092.7468	1060.3607
b	1100.7468	1060.3877
c	1100.7636	1055.3878
d	1092.7637	1055.3608



U.E.-2 PLAN PARCIAL LOS BELONES

ST-1



FICHA URBANISTICA

FICHA N°	ST-1
DENOMINACION DE LA MANZANA	ST-1
DESIGNACION DEL AMBITO	U.E.-2
ORDENANZA DE APLICACION	---
USOS	CENTRO DE TRANSFORMACION
SUPERFICIE	40.00 m2
INDICE DE EDIFICABILIDAD	---
SUP. EDIFICABLE	---
OCUPACION MAXIMA	---
ALTURA MAXIMA	---

LINDEROS

- NORTE	MANZANA 20
- SUR	C/ JUAN XXIII
- ESTE	C/ SAN ANGEL
- OESTE	MANZANA 20

PORCENTAJE PARTICIPACION EN GASTOS DE URBANIZACION	---
SALDO FINAL EN LA CUENTA DE LIQUIDACION	---

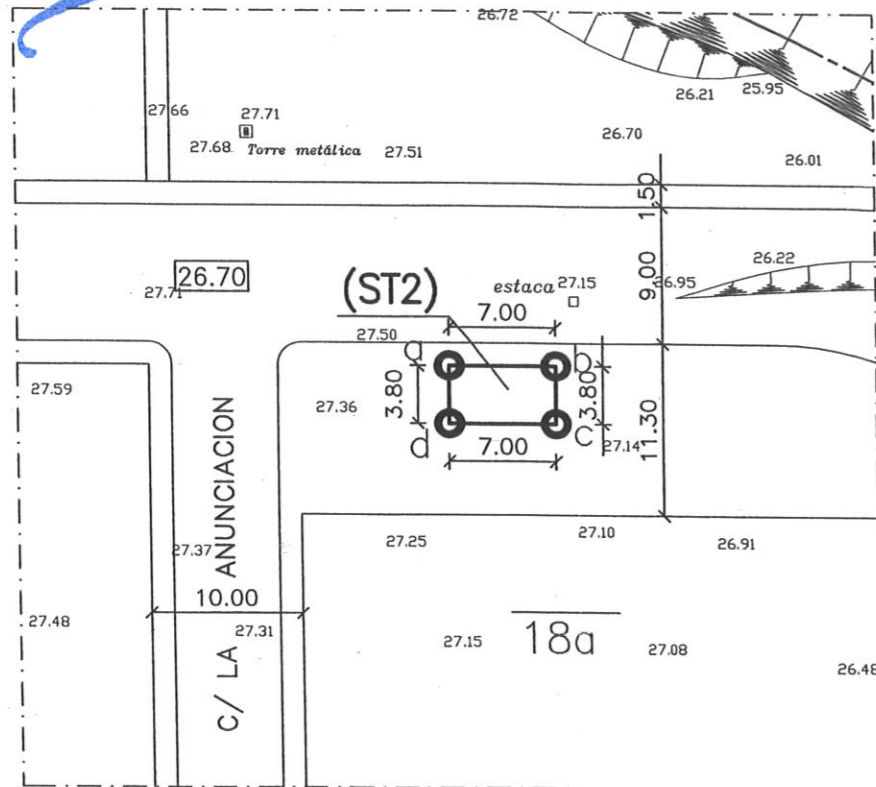
ADJUDICATARIO	JUNTA DE COMPENSACION DE LA U.A. NUMERO 2 DEL PLAN PARCIAL DE LOS BELONES
VALOR FINCA RESULTANTE	---

Por acuerdo del Excmo. Ayuntamiento
 Junta de Gobierno Local de fecha 19-07-2005
 se aprobó DEFINITIVAMENTE el Proyecto
 de Planeamiento, de cuyo Expediente forma
 parte el documento en que se consigna la
 presente diligencia.



Cartagena, 05 OCT. 2006

El Secretario

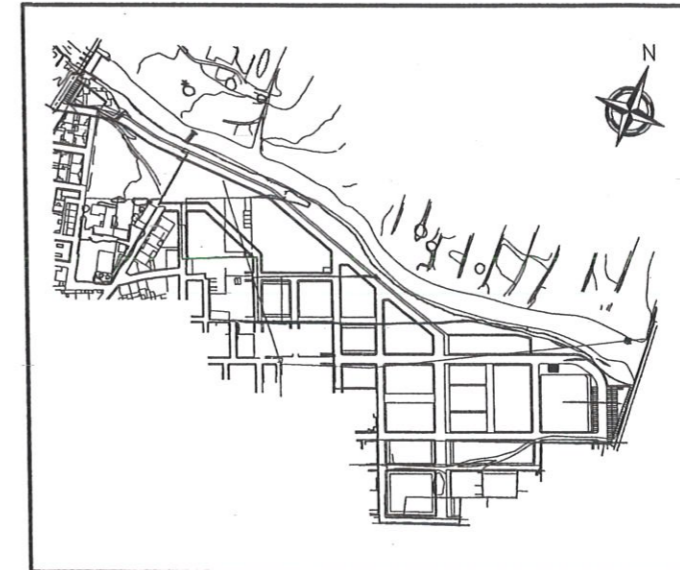


PUNTO	X	Y
a	1330.0755	958.0660
b	1337.0755	958.0896
c	1337.0883	954.2901
d	1330.0884	954.2665



U.E.-2 PLAN PARCIAL LOS BELONES

ST-2



FICHA URBANISTICA

FICHA N°	ST-2
DENOMINACION DE LA MANZANA	ST-2
DESIGNACION DEL AMBITO	U.E.-2
ORDENANZA DE APLICACION	---
USOS	CENTRO DE TRANSFORMACION
SUPERFICIE	26.60 m2
INDICE DE EDIFICABILIDAD	---
SUP. EDIFICABLE	---
OCUPACION MAXIMA	---
ALTURA MAXIMA	---

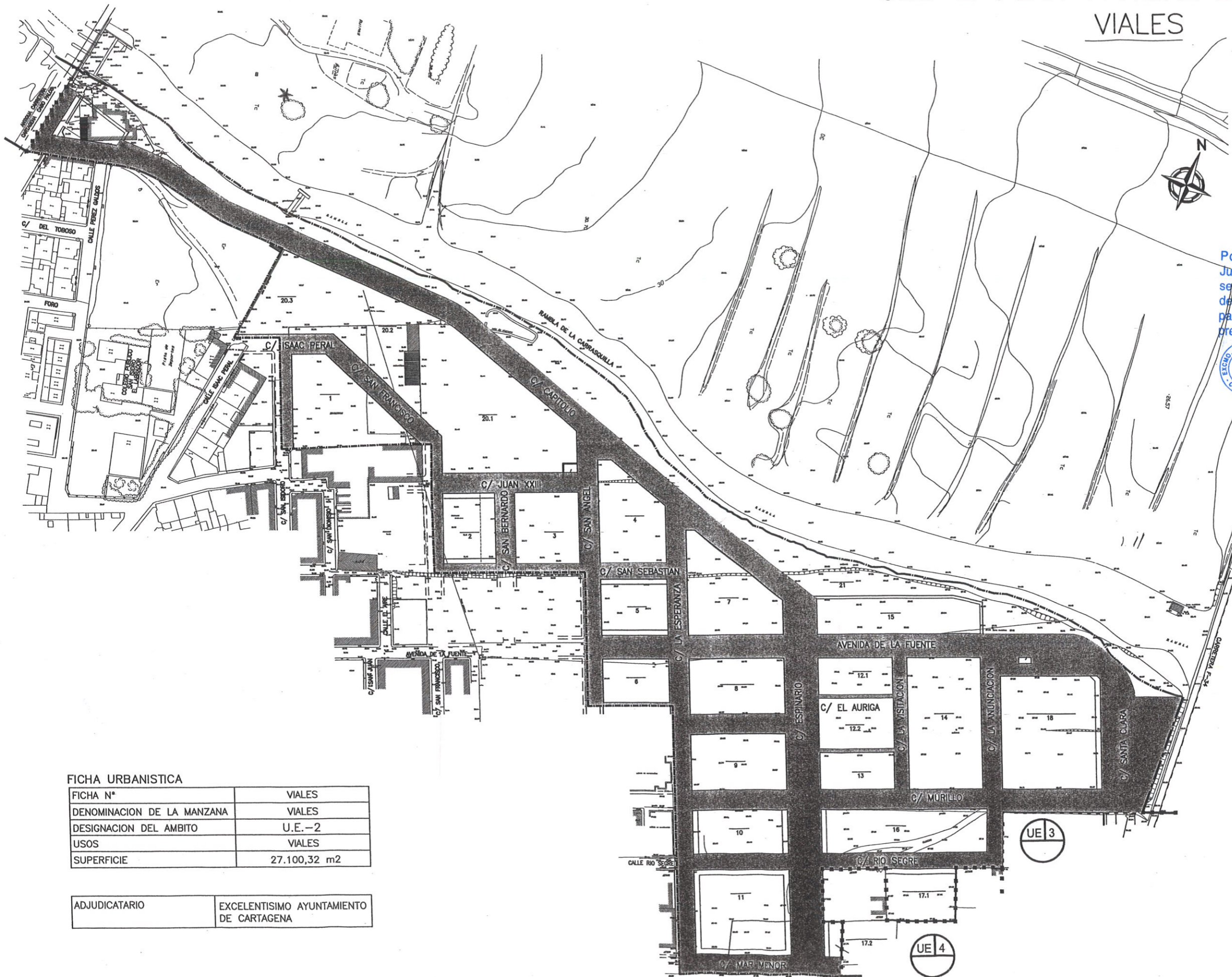
LINDEROS

- NORTE	AVENIDA DE LA FUENTE
- SUR	MANZANA 18a
- ESTE	C/ SANTA CLARA
- OESTE	C/ LA ANUNCIACION

PORCENTAJE PARTICIPACION EN GASTOS DE URBANIZACION	---
SALDO FINAL EN LA CUENTA DE LIQUIDACION	---

ADJUDICATARIO	JUNTA DE COMPENSACION DE LA U.A. NUMERO 2 DEL PLAN PARCIAL DE LOS BELONES
VALOR FINCA RESULTANTE	---

U.E.-2 PLAN PARCIAL LOS BELONES VIALES



Por acuerdo del Excmo. Ayuntamiento Junta de Gobierno Local de fecha 19-07-2005 se aprobó DEFINITIVAMENTE el Proyecto de Planeamiento, de cuyo Expediente forma parte el documento en que se consigna la presente diligencia.



Cartagena, 05 OCT 2006
El Secretario

[Handwritten signature]

FICHA URBANISTICA

FICHA N°	VIALES
DENOMINACION DE LA MANZANA	VIALES
DESIGNACION DEL AMBITO	U.E.-2
USOS	VIALES
SUPERFICIE	27.100,32 m2

ADJUDICATARIO	EXCELENTISIMO AYUNTAMIENTO DE CARTAGENA
---------------	---

UE 3

UE 4