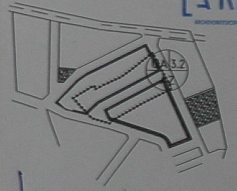


Por acuerdo del Excmo. Ayuntamiento  
 de Cartagena de Indias, de fecha 15-10-2004  
 se aprobó el presente Proyecto  
 de Planeamiento, de cuyo Expediente forma  
 parte el documento en que se consigna la  
 presente diligencia.  
 Cartagena, 03 NOV. 2004  
 El Secretario

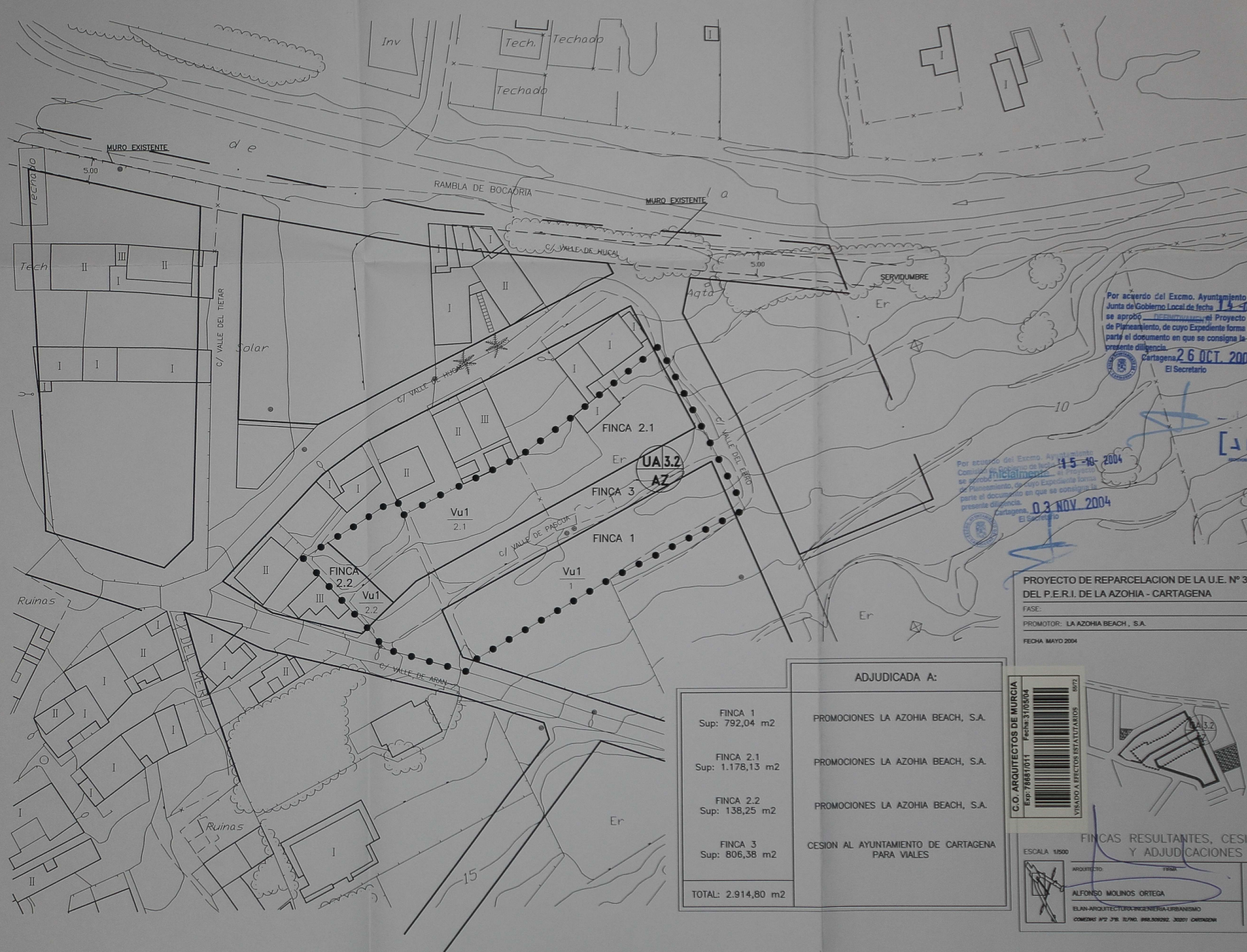
Por acuerdo del Excmo. Ayuntamiento  
 de Cartagena de Indias, de fecha 26-10-2005  
 se aprobó el presente Proyecto  
 de Planeamiento, de cuyo Expediente forma  
 parte el documento en que se consigna la  
 presente diligencia.  
 Cartagena, 26 OCT. 2005  
 El Secretario

PROYECTO DE REPARCELACION DE LA U.E. N° 3.2  
 DEL P.E.R.I. DE LA AZOHIA - CARTAGENA  
 FASE:  
 PROMOTOR: LA AZOHIA BEACH, S.A.  
 FECHA: MAYO 2004

FINCAS PRIMITIVAS	
A	272,41 m2
B	200,05 m2
C	1.532,63 m2
D	307,27 m2
E	232,79 m2
F	261,95 m2
G	107,70 m2



ESCALA 1/500  
 FINCAS PRIMITIVAS  
 ARQUITECTO: FIRMA  
 ALFONSO MOLINOS ORTEGA  
 ELAB. ARQUITECTURA-INGENIERIA-CERAMICO  
 COMERCIO S/7 378 3270 3270 3270 3270 3270 3270  
 PLANO NUMERO  
**3**



Por acuerdo del Excmo. Ayuntamiento  
 Junta de Gobierno Local de fecha 14-10-2004  
 se aprueba el Proyecto de  
 Plan Maestro, de cuyo Expediente forma  
 parte el documento en que se consigna la  
 presente diligencia.  
 Cartagena 26 OCT. 2005  
 El Secretario

Por acuerdo del Excmo. Ayuntamiento  
 Consejo de Regencia de fecha 14-10-2004  
 se aprueba el Proyecto de  
 Plan Maestro, de cuyo Expediente forma  
 parte el documento en que se consigna la  
 presente diligencia.  
 Cartagena 03 NOV. 2004  
 El Secretario

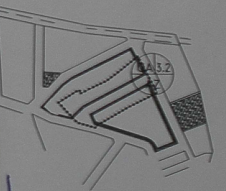
PROYECTO DE REPARCELACION DE LA U.E. N° 3.2  
 DEL P.E.R.I. DE LA AZOHIA - CARTAGENA

FASE: \_\_\_\_\_

PROMOTOR: LA AZOHIA BEACH, S.A.

FECHA: MAYO 2004

ADJUDICADA A:	
FINCA 1 Sup: 792,04 m <sup>2</sup>	PROMOCIONES LA AZOHIA BEACH, S.A.
FINCA 2.1 Sup: 1.178,13 m <sup>2</sup>	PROMOCIONES LA AZOHIA BEACH, S.A.
FINCA 2.2 Sup: 138,25 m <sup>2</sup>	PROMOCIONES LA AZOHIA BEACH, S.A.
FINCA 3 Sup: 806,38 m <sup>2</sup>	CESION AL AYUNTAMIENTO DE CARTAGENA PARA VIALES
TOTAL: 2.914,80 m <sup>2</sup>	



ESCALA 1:500

PROYECTADO: T. 7926

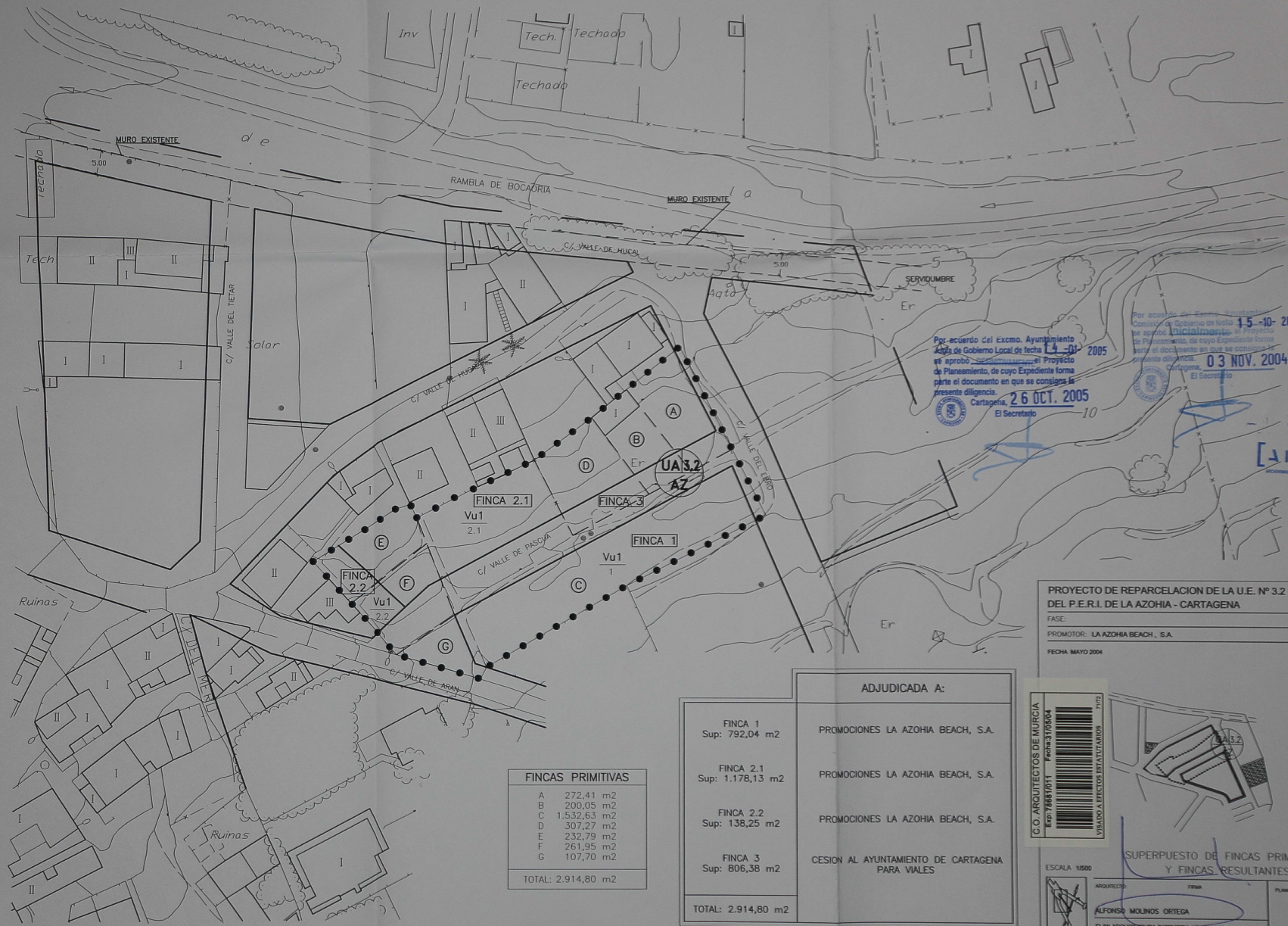
ALFONSO MOLINOS ORTEGA

ELAN-ARQUITECTURA-INGENIERIA-URBANISMO

CONDOM. #7-316-31760-31980-32002-32001 CARTAGENA

FINCAS RESULTANTES, CESIONES Y ADJUDICACIONES

PLANO NUMERO



Por acuerdo del Excmo. Ayuntamiento de Cartagena, de fecha 15-10-2004 se aprobó el Proyecto de Planeamiento, de cuyo Expediente forma parte el documento en que se consigna la presente diligencia. 03 NOV. 2004 El Secretario

Por acuerdo del Excmo. Ayuntamiento de Cartagena, de fecha 26 OCT. 2005 se aprobó el Proyecto de Planeamiento, de cuyo Expediente forma parte el documento en que se consigna la presente diligencia. 26 OCT. 2005 El Secretario

PROYECTO DE REPARCELACION DE LA U.E. Nº 3.2 DEL P.E.R.I. DE LA AZOHIA - CARTAGENA

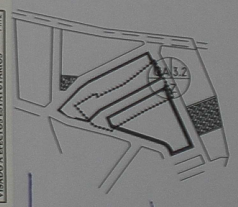
FASE:

PROMOTOR: LA AZOHIA BEACH, S.A.

FECHA MAYO 2004

FINCAS PRIMITIVAS	
A	272,41 m2
B	200,05 m2
C	1.532,63 m2
D	307,27 m2
E	232,79 m2
F	261,95 m2
G	107,70 m2
TOTAL: 2.914,80 m2	

ADJUDICADA A:	
FINCA 1 Sup: 792,04 m2	PROMOCIONES LA AZOHIA BEACH, S.A.
FINCA 2.1 Sup: 1.178,13 m2	PROMOCIONES LA AZOHIA BEACH, S.A.
FINCA 2.2 Sup: 138,25 m2	PROMOCIONES LA AZOHIA BEACH, S.A.
FINCA 3 Sup: 806,38 m2	CESION AL AYUNTAMIENTO DE CARTAGENA PARA VIALES
TOTAL: 2.914,80 m2	



ESCALA 1/500

ARQUITECTO: ALFONSO MOLINOS ORTEGA

FINCA

PLANO NUMERO: 7

ELABORADO POR: ELIAN-ARQUITECTURA-INGENIERIA-INTERMEDIO

CONSEJO Nº 276 ELIAR. 00000002. 30001 CARTAGENA