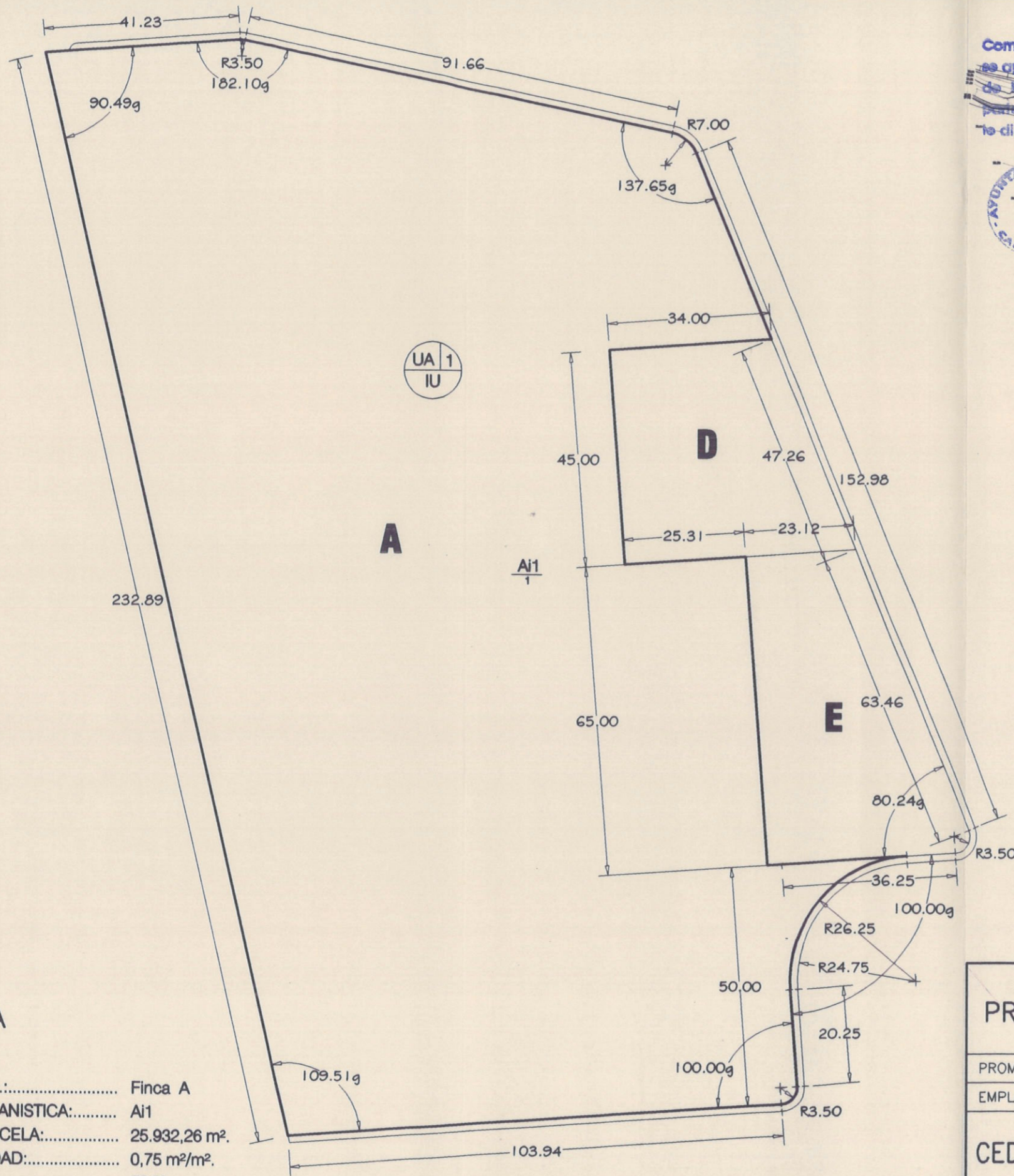


FRANCISCO MARIN HERNANDEZ ASOCIADOS  
 ARQUITECTOS: FRANCISCO MARIN HERNANDEZ Y JUAN GOMEZ ACOSTA



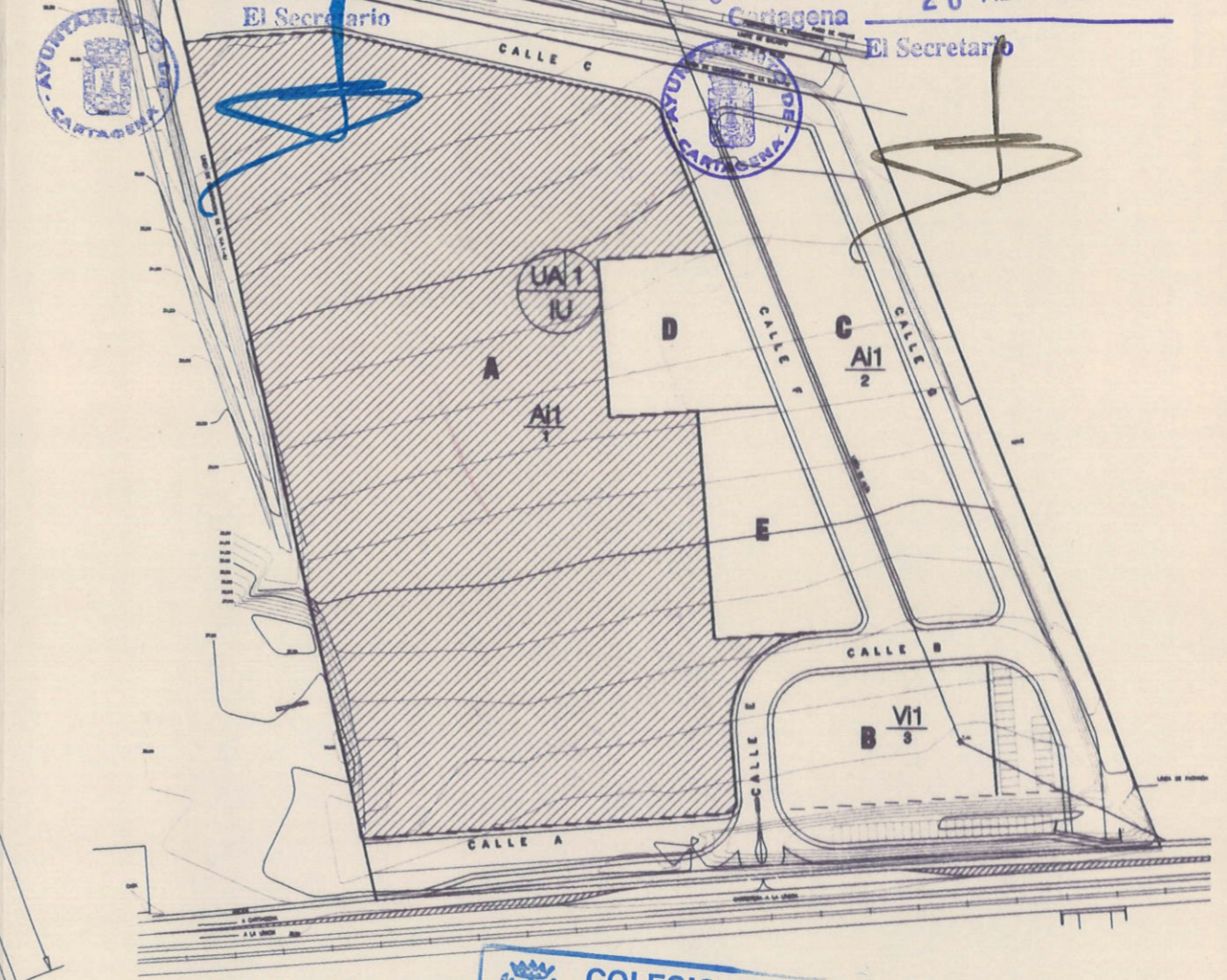
**FINCA A**  
Escala 1/1000

- PARCELA No.:..... Finca A
- NORMA URBANISTICA:..... Ai1
- SUP. DE PARCELA:..... 25.932,26 m<sup>2</sup>.
- EDIFICABILIDAD:..... 0,75 m<sup>2</sup>/m<sup>2</sup>.
- OCUPACION:..... 70 %
- SUP. CONSTRUIDA MAX..... 19.449,00 m<sup>2</sup>.
- OCUPACION MAXIMA:..... 18.152,58 m<sup>2</sup>.
- ALTURA MAX. (APOYO PILAR): 7,00 m.

Descripción de la parcela.-  
 Ai1. Finca A.- Tiene una cabida de 25.932,26 m<sup>2</sup>. Linda al Norte con la Calle C, al Sur con las Calles A y B, al Este con las Calles E, F y con las fincas D y E, y al Oeste con el límite de la U.A.1 del área industrial de la Carretera de La Unión.

Por acuerdo del Excmo. Ayuntamiento  
 Comisión de Gobierno de fecha **26 MAYO 2000**  
 se aprobó **DEFINITIVAMENTE** el Proyecto  
 de Planeamiento, de cuyo Expediente forma  
 parte el documento en que se consigna la presen-  
 te diligencia.  
 Cartagena **19 ENE 2004**  
 El Secretario

Por acuerdo del Excmo. Ayuntamiento  
 Comisión de Gobierno de fecha **23 DIC. 1999**  
 se aprobó **DEFINITIVAMENTE** el Proyecto  
 de Planeamiento, de cuyo Expediente forma  
 parte el documento en que se consigna la presen-  
 te diligencia.  
 Cartagena **26 ABR. 2000**  
 El Secretario



PLANTA GENERAL DE LA U.A.1-IU  
Escala 1/2000

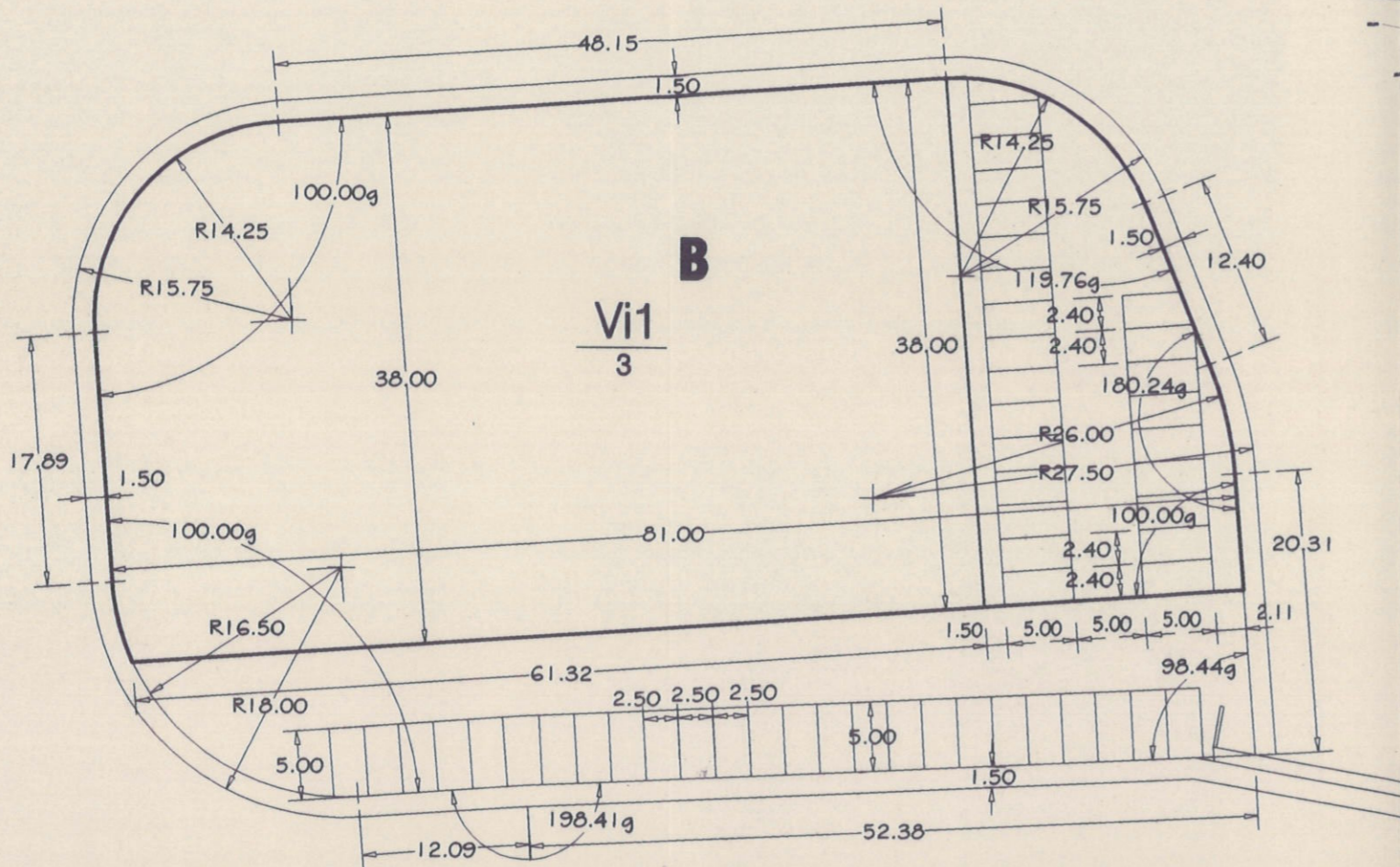
COLEGIO OFICIAL  
 DE ARQUITECTOS  
 13 ENE. 2001  
**VISADO**  
 LOS EFECTOS ESTAN

**PROYECTO DE REPARCELACION DE LA U.A.1-IU**

|  |                             |          |
|--|-----------------------------|----------|
| PROMOTOR : GEMSA   | <b>194.4</b>                | <b>5</b> |
| EMPLAZAMIENTO : AREA INDUSTRIAL CARRETERA DE LA UNION. CARTAGENA |                             |          |
| <b>CEDULA URBANISTICA FINCA A</b>                                | ESCALA (S) : 1:1000; 1/2000 |          |
| FRANCISCO MARIN HERNANDEZ & ASOCIADOS<br>ARQUITECTOS:            | SUSTITUYE AL :              |          |
| FRANCISCO MARIN HERNANDEZ<br>JUAN GOMEZ ACOSTA                   | SUSTITUIDO POR :            |          |
|  | DICIEMBRE 1999              |          |
|  | CARTAGENA                   |          |



FRANCISCO MARIN HERNANDEZ ASOCIADOS  
 ARQUITECTOS: FRANCISCO MARIN HERNANDEZ Y JUAN GOMEZ ACOSTA



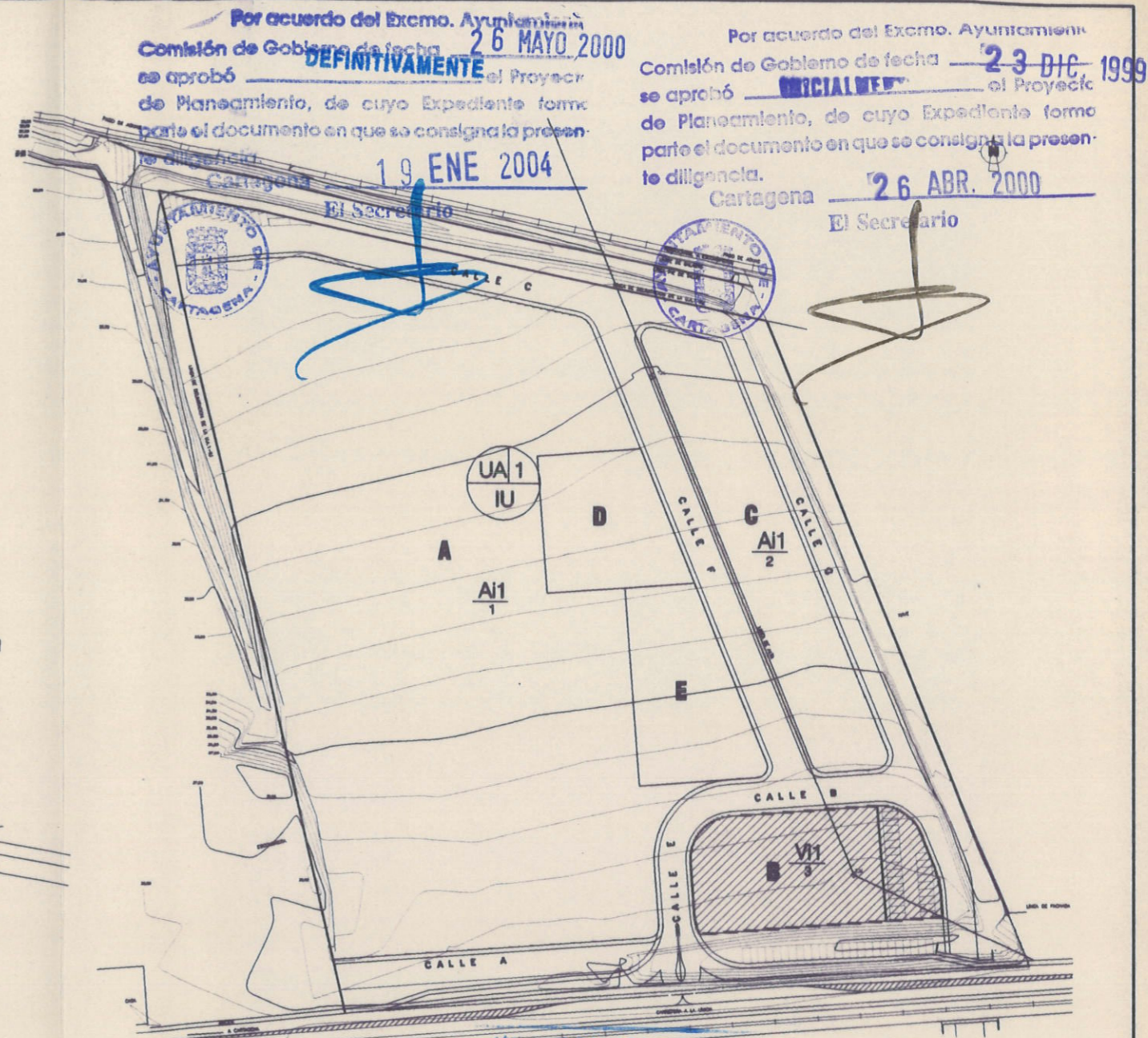
**FINCA B**

Escala 1/500

|                            |                                     |
|----------------------------|-------------------------------------|
| PARCELA No.:.....          | Finca B                             |
| NORMA URBANISTICA:.....    | Vi1                                 |
| SUP. DE PARCELA:.....      | 2.906,45 m <sup>2</sup>             |
| EDIFICABILIDAD:.....       | 0,90 m <sup>2</sup> /m <sup>2</sup> |
| OCUPACION:.....            | 80 %                                |
| SUP. CONSTRUIDA MAX.....   | 2.616,00 m <sup>2</sup>             |
| OCUPACION MAXIMA:.....     | 2.325,00 m <sup>2</sup>             |
| ALTURA MAX. (APOYO PILAR): | 7,00 m                              |

Descripción de la parcela.-

Vi1. Finca B.- Tiene una cabida de 2.906,45 m<sup>2</sup>. Linda al Norte con la Calle B, al Sur con zona de aparcamientos, al Este con la Calle G y al Oeste con la Calle E.



**PLANTA GENERAL DE LA U.A.1-IU**

Escala 1/2000

COLEGIO OFICIAL DE ARQUITECTOS DE MURCIA  
**VISADO**  
 LOS EFECTOS ESTADUTARIOS

**PROYECTO DE REPARCELACION DE LA U.A.1-IU**

PROMOTOR : GEMSA  
 EMPLAZAMIENTO : AREA INDUSTRIAL CARRETERA DE LA UNION. CARTAGENA

**194.4 6**

**CEDULA URBANISTICA FINCA B**

ESCALA (S) : 1:500; 1/2000

FRANCISCO MARIN HERNANDEZ & ASOCIADOS  
 ARQUITECTOS:

SUSTITUYE AL :

SUSTITUIDO POR :

FRANCISCO MARIN HERNANDEZ  
 JUAN GOMEZ ACOSTA

DICIEMBRE 1.999

CARTAGENA

Por acuerdo del Excmo. Ayuntamiento de Cartagena  
 Comisión de Gobierno de fecha **26 MAYO 2000**  
 se aprobó **DEFINITIVAMENTE** el Proyecto de Planeamiento, de cuyo Expediente forma parte el documento en que se consigna la presente diligencia.

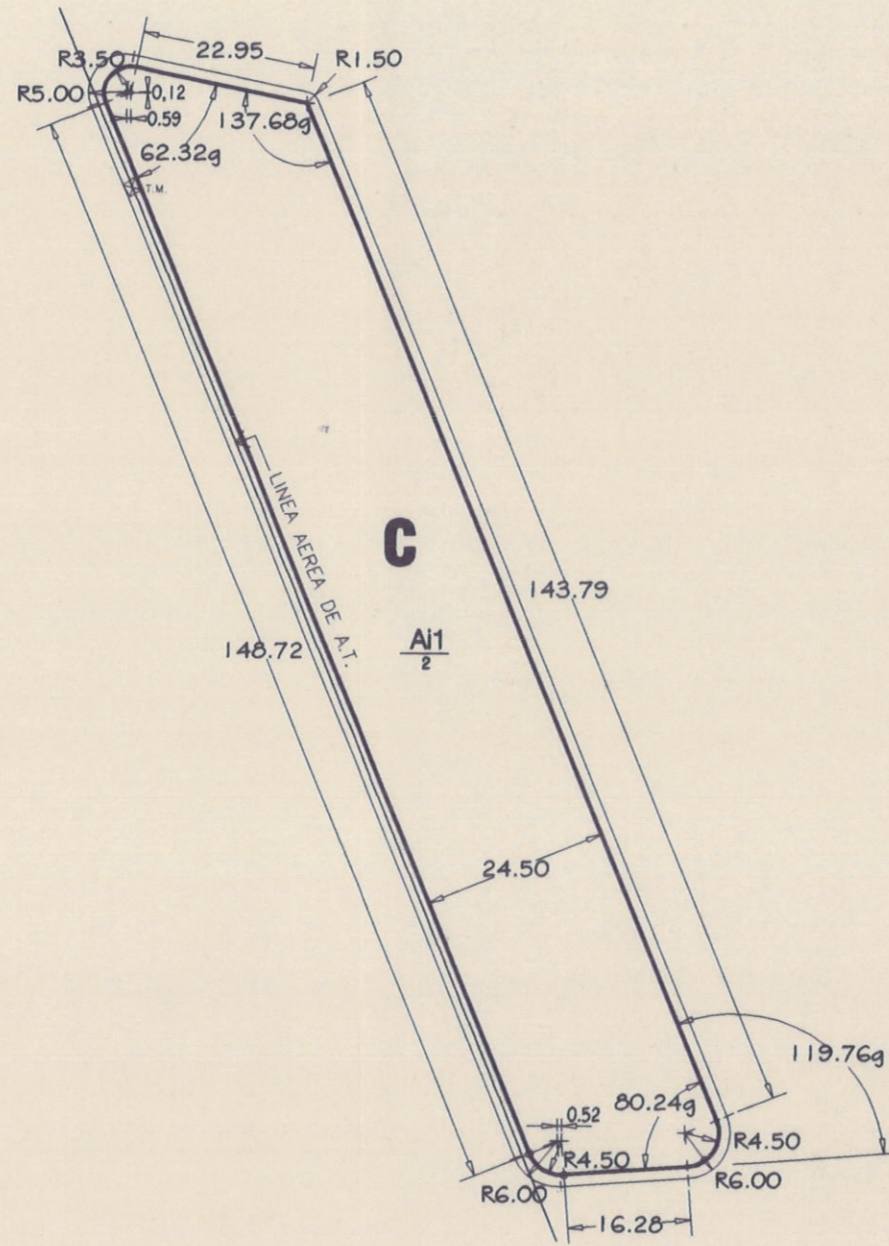
Por acuerdo del Excmo. Ayuntamiento de Cartagena  
 Comisión de Gobierno de fecha **23 DIC 1999**  
 se aprobó **SOCIALMENTE** el Proyecto de Planeamiento, de cuyo Expediente forma parte el documento en que se consigna la presente diligencia.  
 Cartagena **26 ABR. 2000**  
 El Secretario

**19 ENE 2004**

El Secretario

El Secretario





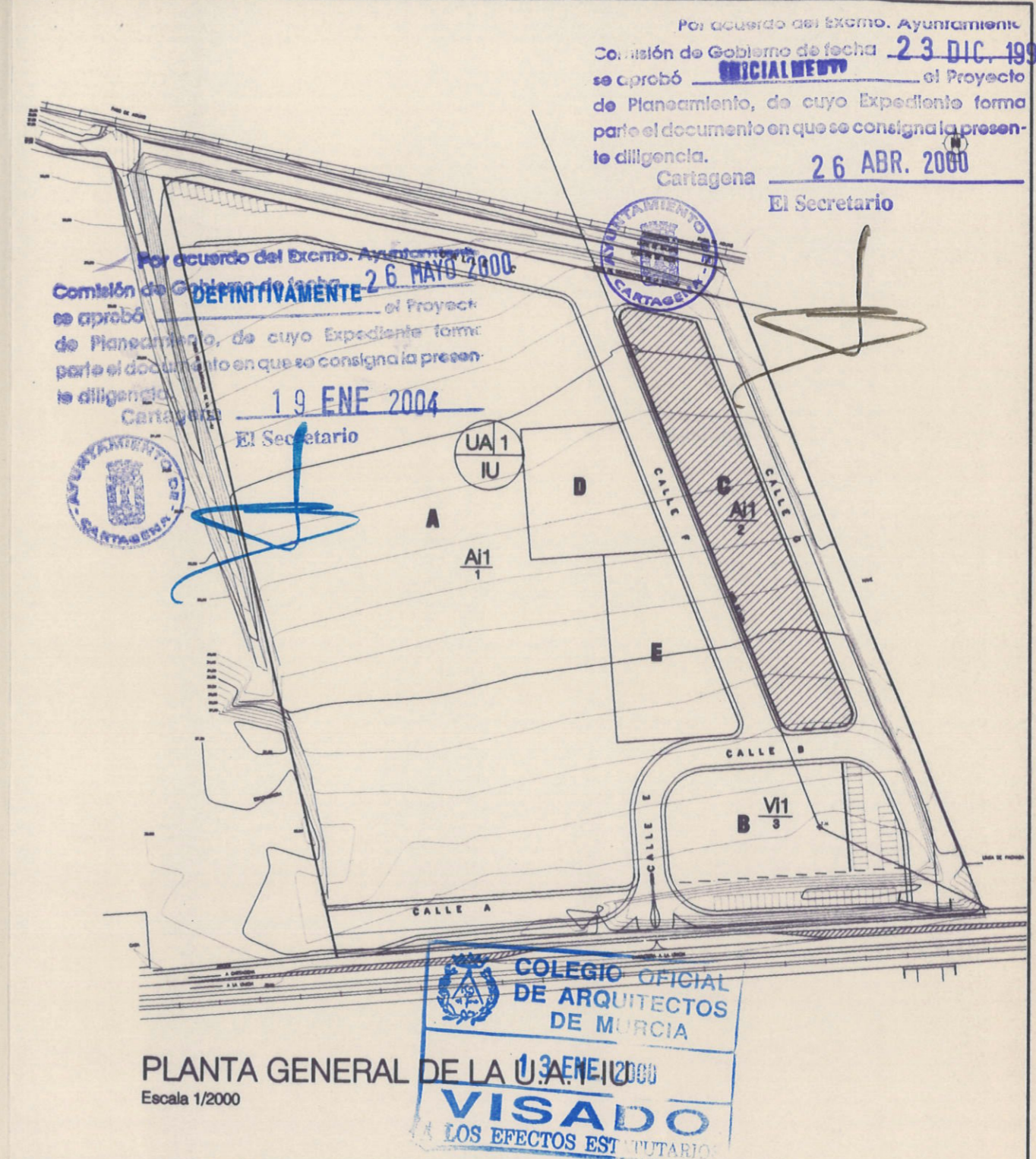
**FINCA C**

Escala 1/1000

|                            |                                     |
|----------------------------|-------------------------------------|
| PARCELA No.:.....          | Finca C                             |
| NORMA URBANISTICA:.....    | Ai1                                 |
| SUP. DE PARCELA:.....      | 3.759,07 m <sup>2</sup>             |
| EDIFICABILIDAD:.....       | 0,75 m <sup>2</sup> /m <sup>2</sup> |
| OCUPACION:.....            | 70 %                                |
| SUP. CONSTRUIDA MAX.....   | 2.819,00 m <sup>2</sup>             |
| OCUPACION MAXIMA:.....     | 2.631,00 m <sup>2</sup>             |
| ALTURA MAX. (APOYO PILAR): | 7,00 m                              |

Descripción de la parcela.-

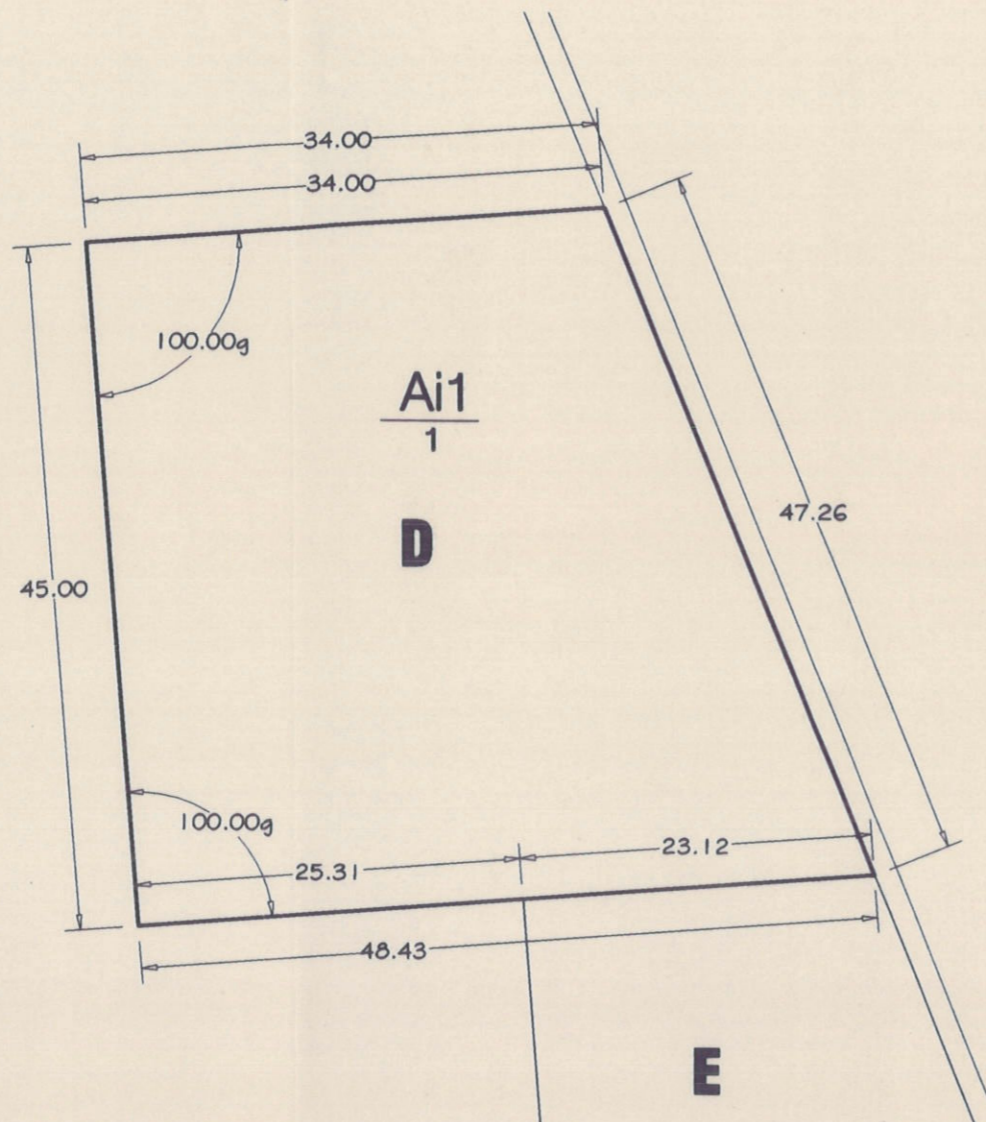
Ai1. Finca C.- Tiene una cabida de 3.759,07 m<sup>2</sup>. Linda al Norte con la Calle C, al Sur con la calle B, al Este con la Calle G y al Oeste con la Calle F.



PLANTA GENERAL DE LA U.A.1-IU  
 Escala 1/2000

|  |                                      |
|--|--------------------------------------|
| <b>PROYECTO DE REPARCELACION DE LA U.A.1-IU</b>                  |                                      |
| PROMOTOR : GEMSA   |                                      |
| EMPLAZAMIENTO : AREA INDUSTRIAL CARRETERA DE LA UNION. CARTAGENA | <b>194.4    7</b>                    |
| <b>CEDULA URBANISTICA FINCA C</b>                                |                                      |
| FRANCISCO MARIN HERNANDEZ & ASOCIADOS<br>ARQUITECTOS:            | ESCALA (S) : 1:1000; 1/2000          |
| FRANCISCO MARIN HERNANDEZ<br>JUAN GOMEZ ACOSTA                   | SUSTITUYE AL :                       |
|  | SUSTITUIDO POR :                     |
|  | DICIEMBRE                      1.999 |
|  | CARTAGENA                            |



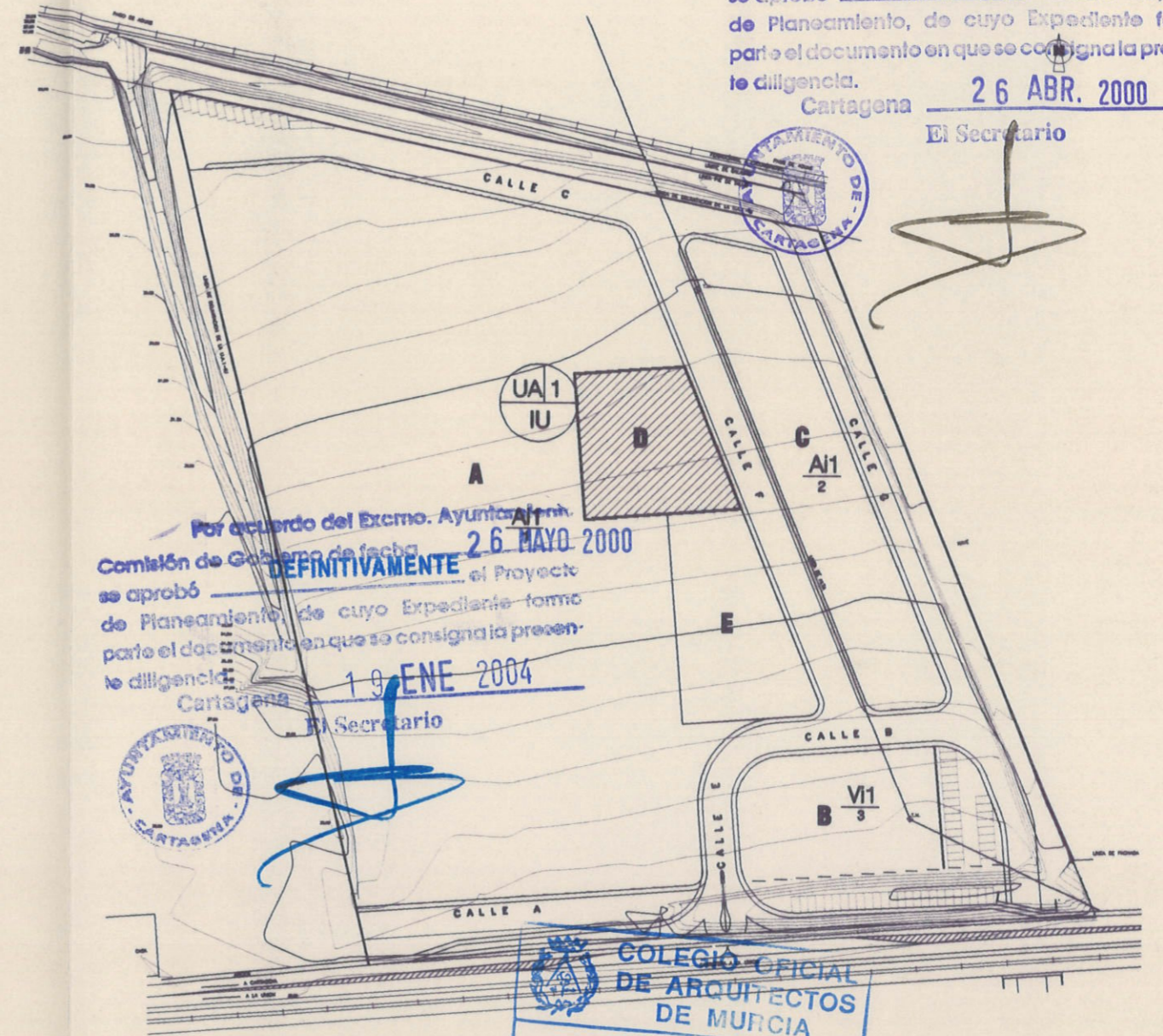


**FINCA D**  
 Escala 1/500

|                            |                                     |
|----------------------------|-------------------------------------|
| PARCELA No.:               | Finca D                             |
| NORMA URBANISTICA:         | Ai1                                 |
| SUP. DE PARCELA:           | 1.854,60 m <sup>2</sup>             |
| EDIFICABILIDAD:            | 0,75 m <sup>2</sup> /m <sup>2</sup> |
| OCUPACION:                 | 70 %                                |
| SUP. CONSTRUIDA MAX.:      | 1.391,00 m <sup>2</sup>             |
| OCUPACION MAXIMA:          | 1.298,00 m <sup>2</sup>             |
| ALTURA MAX. (APOYO PILAR): | 7,00 m                              |

Descripción de la parcela.-

Ai1. Finca D.- Tiene una cabida de 1.854,60 m<sup>2</sup>. Linda al Norte y Oeste con la finca A, al Sur con la finca E y, en parte, con la finca A, y al Este con la calle F.



**PLANTA GENERAL DE LA U.A.1-IU**  
 Escala 1/2000

COLEGIO OFICIAL DE ARQUITECTOS DE MURCIA  
 13 ENE. 2000  
**VISADO**  
 LOS EFECTOS ESTATUTARIOS

Por acuerdo del Excmo. Ayuntamiento de Cartagena de fecha **23 DIC. 1999** se aprobó **OFICIALMENTE** el Proyecto de Planeamiento, de cuyo Expediente forma parte el documento en que se consigna la presente diligencia.  
 Cartagena **26 ABR. 2000**

El Secretario

Por acuerdo del Excmo. Ayuntamiento de Cartagena de fecha **26 MAYO 2000** se aprobó **DEFINITIVAMENTE** el Proyecto de Planeamiento, de cuyo Expediente forma parte el documento en que se consigna la presente diligencia.  
 Cartagena **19 ENE 2004**  
 El Secretario

**PROYECTO DE REPARCELACION DE LA U.A.1-IU**

PROMOTOR : GEMSA  
 EMPLAZAMIENTO : AREA INDUSTRIAL CARRETERA DE LA UNION. CARTAGENA

**194.4 8**

**CEDULA URBANISTICA FINCA D**

ESCALA (S) : 1:500; 1/2000

FRANCISCO MARIN HERNANDEZ & ASOCIADOS  
 ARQUITECTOS:

SUSTITUYE AL :

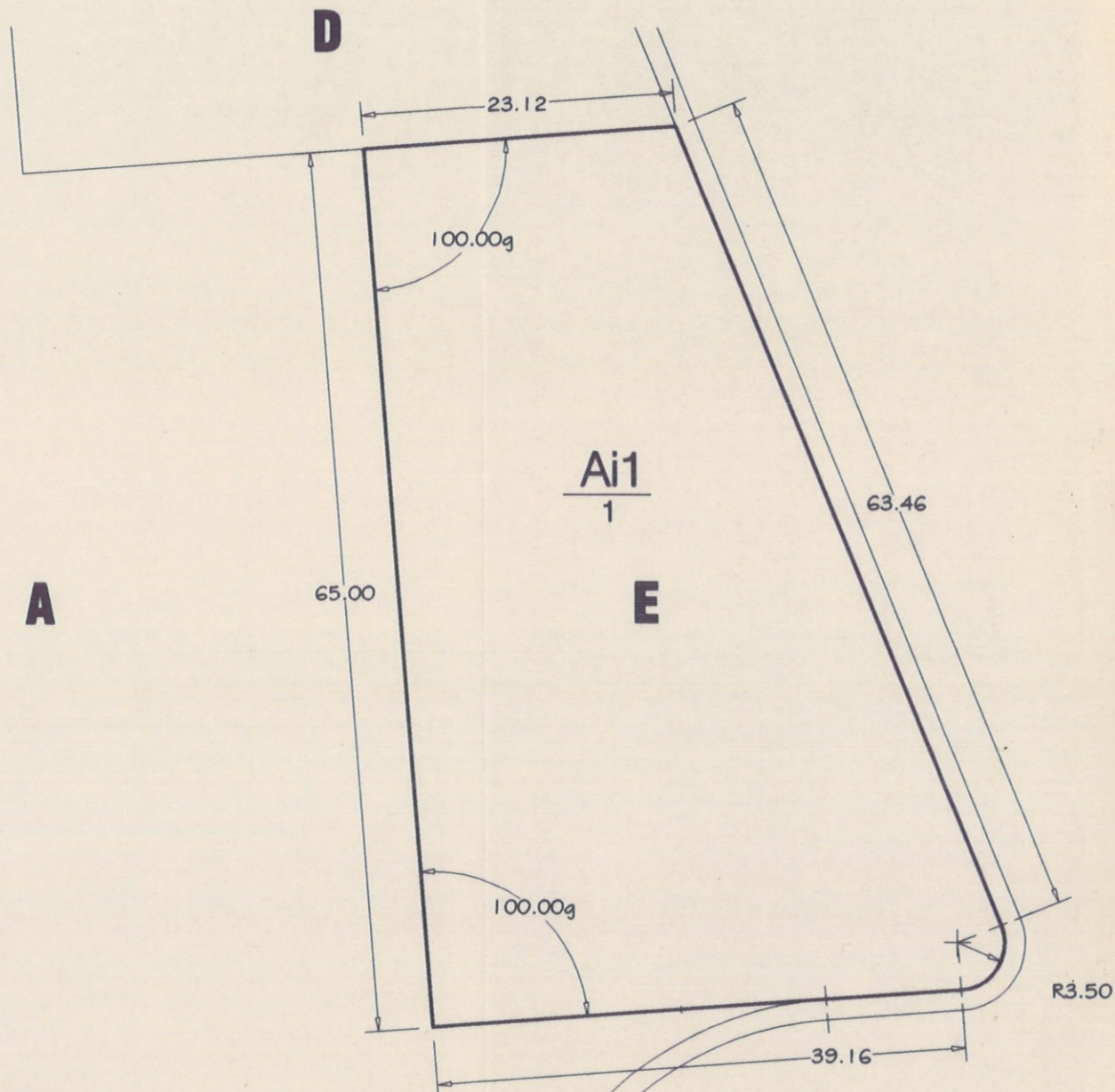
SUSTITUIDO POR :

FRANCISCO MARIN HERNANDEZ  
 JUAN GOMEZ ACOSTA

DICIEMBRE 1.999

CARTAGENA



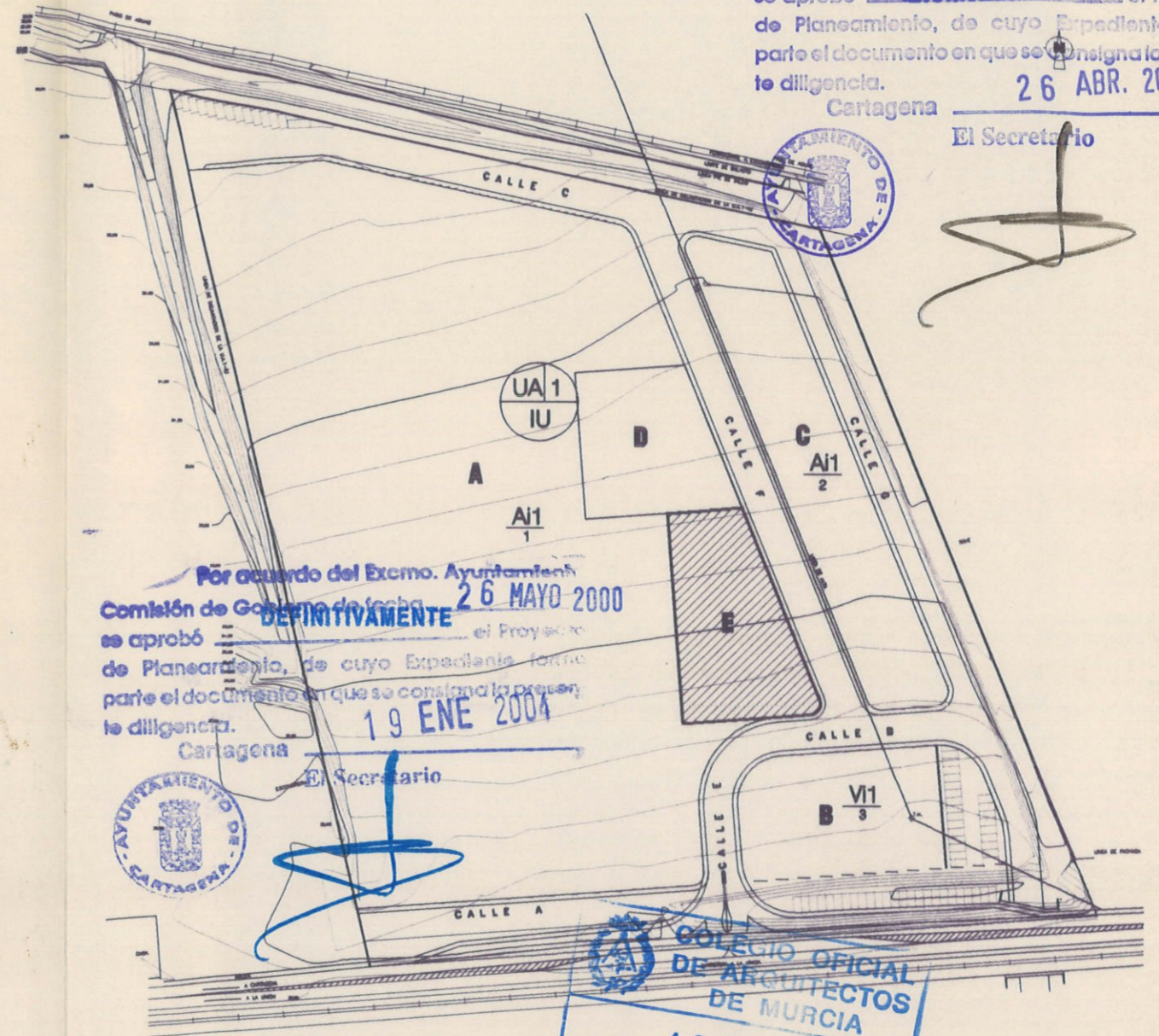


**FINCA E**  
 Escala 1/500

|                            |                                     |
|----------------------------|-------------------------------------|
| PARCELA No.:               | Finca E                             |
| NORMA URBANISTICA:         | Ai1                                 |
| SUP. DE PARCELA:           | 2.174,62 m <sup>2</sup>             |
| EDIFICABILIDAD:            | 0,75 m <sup>2</sup> /m <sup>2</sup> |
| OCUPACION:                 | 70 %                                |
| SUP. CONSTRUIDA MAX.:      | 1.631,00 m <sup>2</sup>             |
| OCUPACION MAXIMA:          | 1.522,00 m <sup>2</sup>             |
| ALTURA MAX. (APOYO PILAR): | 7,00 m                              |

Descripción de la parcela.-

V11. Finca E.- Tiene una cabida de 2.174,62 m<sup>2</sup>. Linda al Norte con Finca D, al Sur con la calle B y, en parte, con la finca A, al Este con la calle F, y al Oeste con la finca A.



Por acuerdo del Excmo. Ayuntamiento  
 Comisión de Gobierno de fecha **26 MAYO 2000**  
 se aprobó **DEFINITIVAMENTE** el Proyecto  
 de Planeamiento, de cuyo Expediente forma  
 parte el documento en que se consigna la presen-  
 te diligencia. **19 ENE 2004**  
 Cartagena



El Secretario

Por acuerdo del Excmo. Ayuntamiento  
 Comisión de Gobierno de fecha **23 DIC. 19**  
 se aprobó **OFICIALMENTE** el Proyecto  
 de Planeamiento, de cuyo Expediente forma  
 parte el documento en que se consigna la presen-  
 te diligencia. **26 ABR. 2000**  
 Cartagena



El Secretario

**PLANTA GENERAL DE LA U.A.1-IU**  
 Escala 1/2000

**VISADO**  
 LOS EFECTOS ESTADUTARIOS  
 13 ENE. 2000  
 COLEGIO OFICIAL  
 DE ARQUITECTOS  
 DE MURCIA

**PROYECTO DE REPARCELACION DE LA U.A.1-IU**

PROMOTOR : GEMSA  
 EMPLAZAMIENTO : AREA INDUSTRIAL CARRETERA DE LA UNION. CARTAGENA

**194.4 9**

**CEDULA URBANISTICA FINCA E**

FRANCISCO MARIN HERNANDEZ & ASOCIADOS  
 ARQUITECTOS:

FRANCISCO MARIN HERNANDEZ  
 JUAN GOMEZ ACOSTA

ESCALA (S) : 1:500; 1/2000

SUSTITUYE AL :

SUSTITUIDO POR :

DICIEMBRE 1.999

CARTAGENA