





TEXTO REFUNDIDO
 Recoge las condiciones del Acuerdo de
 Junta de Gobierno Local del Excmo.
 Ayuntamiento de Cartagena, aprobado en
 sesión celebrada el día 28 de 02 de 2006
 Cartagena, a 28 de 02 de 2006
 EL SECRETARIO DE GERENCIA

[Handwritten signature]



APROVECHAMIENTO POR PARCELA.-

DESIGNACION DEL AMBITO..... U.A.-2/DE.
 FINCA N°..... 7.B
 ORDENANZA DE APLICACION..... EG.
 USOS..... Residencial.
 SUPERFICIE..... 1.106,91 m2.
 SUPERFICIE MAXIMA EDIFICABLE PARA RESIDENCIAL... 774,84 m2.
 INDICE DE EDIFICABILIDAD..... 0,7 m2/m2.
 APARCAMIENTOS..... 1 POR CADA 100m2 DE LOCAL.
 OCUPACION MAXIMA..... No se fija.
 ALTURA MAXIMA..... 1 ó 2 PLANTAS.

LINDEROS: - NORTE: ZONA VERDE.
 - ESTE: CALLE LIMA.
 - OESTE: CALLE SANTIAGO DE CHILE.
 - SUR: CALLE SAN PEDRO.

PORCENTAJE PARTICIPACION EN GASTOS DE URBANIZACION ES EL 0,00%.

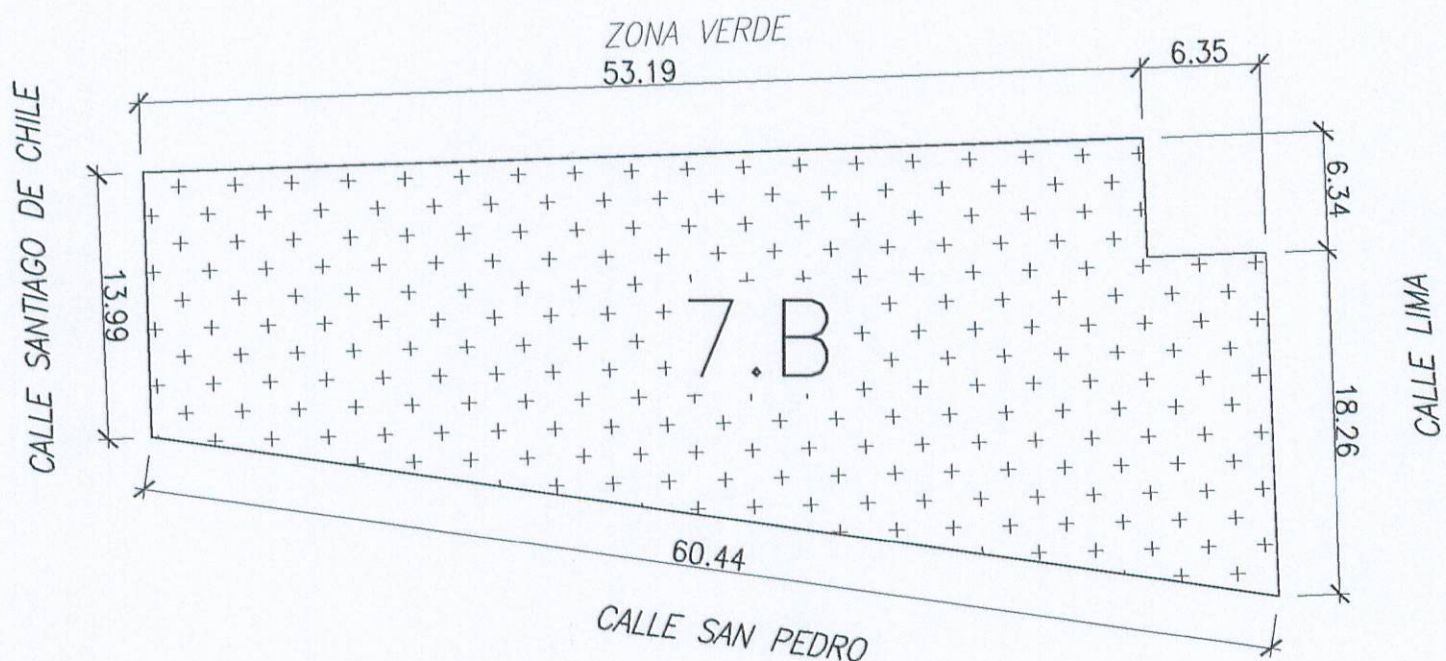
SALDO FINAL EN LA CUENTA DE LIQUIDACION.....0 euros.

ADJUDICATARIO:

- EXCMO. AYUNTAMIENTO DE CARTAGENA.

TEXTO REFUNDIDO

PLANO N° C.12	PLANO : CEDULA URBANISTICA DE PARCELA 7.B.- (ESPACIO GENÉRICO) SITUACION: U.A.-2/DE. LOS DOLORES ESTE.CARTAGENA.	ESCALA: 1/400
PROMOTOR: INMOCOSTA MAR MENOR, S.L.	PROYECTO: REPARCELACIÓN DE UNIDAD DE ACTUACIÓN N°2. LOS DOLORES.	FECHA: JUNIO-2.007
REFERENCIA: 463/05	BERNARDINO GARCIA GARCIA. ARQUITECTO, S.L.	<i>[Handwritten signature]</i>



PARCELA 7.B (ESPACIO GENÉRICO)