



U.A. 5  
6.168m<sup>2</sup>



Vu1  
1-1  
S=1.515m<sup>2</sup>  
Tc

Vu1  
3  
S=133m<sup>2</sup>  
(0.4m<sup>2</sup>/m<sup>2</sup>)

AJ  
1-2  
495m<sup>2</sup>

AP  
727m<sup>2</sup>

-  ESPACIO LIBRE PUBLICO
-  ESPACIO LIBRE PRIVADO
- Ac1** AISLADA COLECTIVA (Grado 1°)
- Vu1** VIAL UNIFAMILIAR (Grado 1°)
- AP** AREAS PEATONALES
- AJ** AREA DE JUEGO

-  DELIMITACION DE UNIDAD DE ACTUACION
-  LIMITE DE SUELO URBANO

GERENCIA MUNICIPAL urbanismo cartagena  
DILIGENCIA: Por la Junta de Gobierno Local del Excmo. Ayuntamiento de Cartagena, en sesión celebrada el día 11 de mayo de 2008, se aprobó el Proyecto de Gestión, de cuyo expediente forma parte el presente documento.  
Cartagena, a 22 de mayo de 2008  
EL SECRETARIO DE GERENCIA

GERENCIA MUNICIPAL urbanismo cartagena  
DILIGENCIA: Por la Junta de Gobierno Local del Excmo. Ayuntamiento de Cartagena, en sesión celebrada el día 14 de noviembre de 2008, se aprobó el Proyecto de Gestión, de cuyo expediente forma parte el presente documento.  
Cartagena, a 14 de febrero de 2009  
EL SECRETARIO DE GERENCIA

COLEGIO OFICIAL DE ARQUITECTOS DE MURCIA  
10 JUN 2008  
VISADO  
DOS EFECTOS ESTADUTARIOS

PROYECTO DE REPARCELACIÓN DE LA U.A. 5 DEL P.E.R.I EL ALBUJÓN		
REF. C-737	PROMOTOR: VYOPRO S.A.	ESCALA: 1/500
FECHA JUN-08	EMPLAZAMIENTO: U. A. 5. P.E.R.I. ALBUJON.	ARQUITECTO: IGNACIO GARCIA-MARCOS ALVAREZ
N.PLANO 2	MUNICIPIO: CARTAGENA	
	PLANO DE ORDENACION	