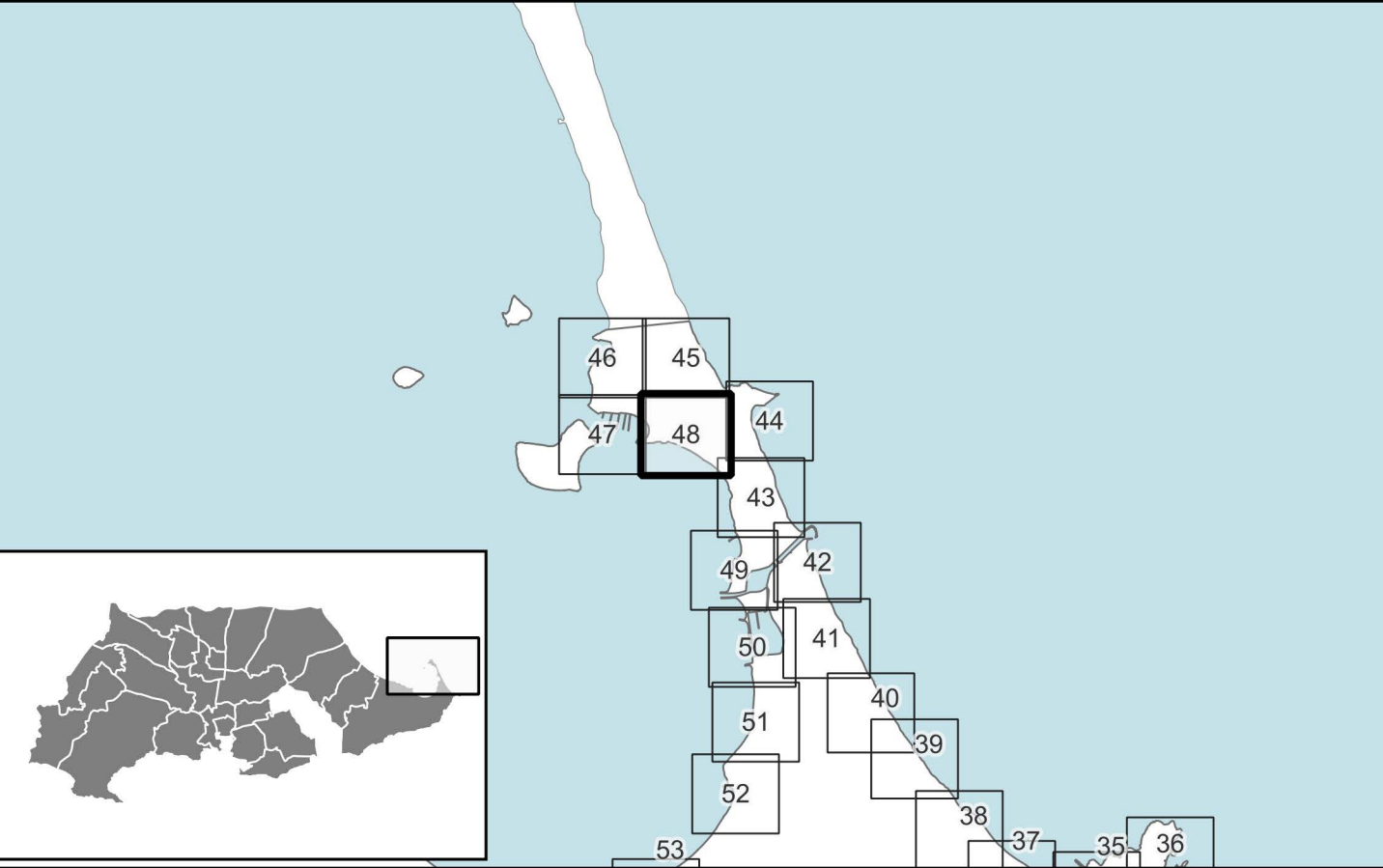




LEYENDA

<ul style="list-style-type: none"> Ámbito instrumento Suelo Urbano <ul style="list-style-type: none"> Suelo urbano (U) Suelo urbano de núcleo rural (UR) Suelo urbano especial (UE) Suelo urbanizable <ul style="list-style-type: none"> Suelo urbanizable sectorizado (ZZ) Suelo urbanizable sin sectorizar (ZS) Suelo urbanizable especial sin sectorizar (ZE-S) Suelo no urbanizable de protección específica <ul style="list-style-type: none"> Agropecuario (NE-AG) Áreas naturales de agua (NE-NA) Áreas naturales de tierra (NE-NT) Suelo no urbanizable protegido por planeamiento <ul style="list-style-type: none"> Agropecuario (NP-AG) Áreas naturales de tierra (NP-NT) Minero, canteras (NP-AM) Otros (NP-OT) Suelo no urbanizable inadecuado <ul style="list-style-type: none"> Agropecuario (NI-AG) Áreas naturales de tierra (NI-NT) Otros (NI-OT) Sistemas generales <ul style="list-style-type: none"> Sistema General Comunicaciones (GC) Sistema General Equipamientos (GQ) Sistema General Espacios Libres (GV) Sistema General Infraestructuras (GF) Sistemas locales <ul style="list-style-type: none"> Comunicaciones (C) Infraestructuras (I) Equipamientos (Q) Espacios libres (V) 	<ul style="list-style-type: none"> Ordenación pormenorizada <ul style="list-style-type: none"> Residencial (R) Industrial (I) Terciario (T) Unidades de gestión Alineaciones Elementos catalogados <ul style="list-style-type: none"> Elemento catálogo cultural (BIC, BCR, BIV, BXX) Entorno de BIC Elemento catálogo natural (BAM, BXX) Dominio Público <ul style="list-style-type: none"> Servidumbres y afecciones Dominio público Dominio Público Marítimo Terrestre (DPMT) <ul style="list-style-type: none"> Límite DPMT aprobado Límite DPMT en tramitación Límite Ribera del mar Servidumbres del DPMT <ul style="list-style-type: none"> Límite SP aprobada Límite SP en tramitación Servidumbre de Tránsito Zona de Influencia Servidumbre de tránsito alternativa Servidumbre de acceso al DPMT propuesta Accesos al DPMT <ul style="list-style-type: none"> Acceso rodado (< 500m) Accesos peatonales (< 200m) Paseos marítimos dentro de Ribera del Mar <ul style="list-style-type: none"> Paseos marítimos propuestos Paseos marítimos existentes
--	---



 PROMOTOR Ayuntamiento de Cartagena	PLAN GENERAL MUNICIPAL DE ORDENACIÓN CARTAGENA <small>PUBLICACIONES REALIZADAS EN BOLETÍN OFICIAL DE LA REGIÓN DE MURCIA</small> <small>A. INICIAL: 2019-04-05</small> <small>A. PROVISIONAL: 2024-06-27</small> <small>A. DEFINITIVA:</small>
 EQUIPO REDACTOR PGMORTE CARTAGENA UTE	PLANO DE ORDENACIÓN DOMINIO PÚBLICO MARÍTIMO TERRESTRE: SERVIDUMBRES Y ACCESOS (ORDENACIÓN PORMENORIZADA)
IDENTIFICADOR DEL INSTRUMENTO APROBACIÓN INICIAL FECHA: Julio 2024 VERSIÓN: Texto refundido	PO7-B 1 : 1.000 ESCALA: 0 25 50 m NUMERO DE SERIE: PO7-B HOJA Nº: 48/69