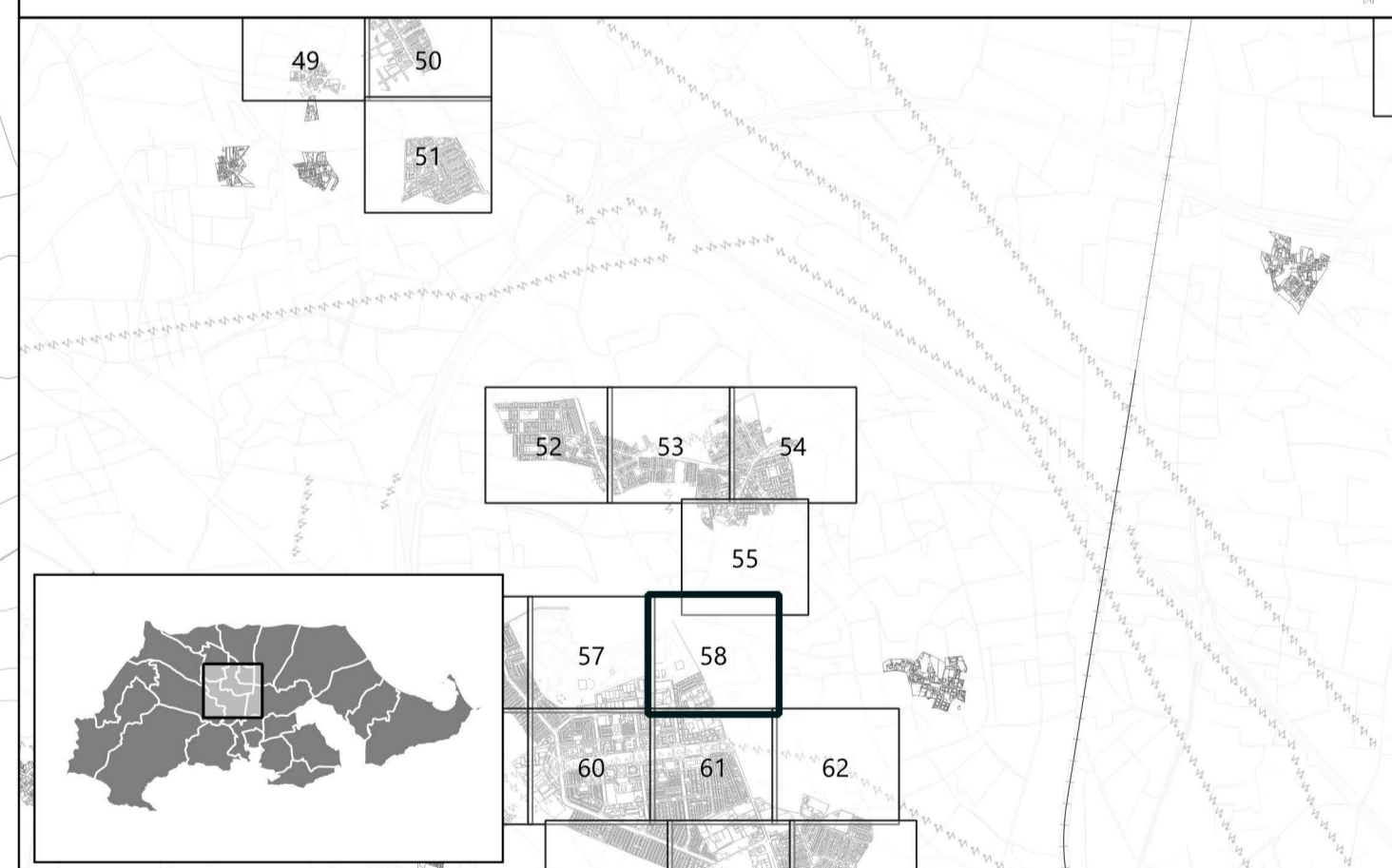




- LEYENDA**
- Ámbito instrumento
 - ▤ Suelo urbano (U)
 - ▤ Suelo urbanizable sectorizado (ZZ)
 - ZA Residencial de alta densidad
 - ZM Residencial de media densidad
 - ZB Residencial de baja densidad
 - ZU Residencial de mínima densidad
 - ZP Actividad económica /Productiva
 - ▭ Alineaciones
 - ▤ Servidumbres
 - Servidumbre de tránsito (Str)
 - Servidumbre de Protección (Spr)
 - Zona de influencia (Sin)
 - Zona de servidumbre (Sse)
 - Zona de policía (Spo)
 - Línea límite de edificación (Sle)
 - Zona de afección (Saf)
 - ▤ Dominio público
 - Dominio Público Marítimo Terrestres (DPMT)
 - Dominio Público Portuario (DPP)
 - Dominio Público Hidráulico (DPH)
 - Dominio Público Ferroviario (DPF)
 - Dominio Público de Carreteras (DPC)
 - Montes de Dominio Público (DPMP)
 - Red de abastecimiento y saneamiento
 - Sistemas**
 - Equipamiento (Q)
 - Espacio Libre (V)
 - Infraestructura (F)
 - Comunicaciones (C)



| | | | | | | | | | |
|---|---|-------------------------------|------------------------------|-------------------------------|------------------------------|---------------------------|---------------------------|--|--|
| <p>PROMOTOR</p>  <p>Ayuntamiento Cartagena</p> | <p>PLAN GENERAL MUNICIPAL DE ORDENACIÓN</p> <p>CARTAGENA</p> <p><small>PUBLICACIONES REALIZADAS EN BOLETIN OFICIAL DE LA REGION DE MURCIA</small></p> <table style="width: 100%; border: none;"> <tr> <td style="border: none;"><small>A. AVANCE</small></td> <td style="border: none;"><small>A. INICIAL</small></td> <td style="border: none;"><small>A. PROVISIONAL</small></td> <td style="border: none;"><small>A. DEFINITIVA</small></td> </tr> <tr> <td style="border: none;"><small>2019-04-05</small></td> <td style="border: none;"><small>2024-06-27</small></td> <td style="border: none;"></td> <td style="border: none;"></td> </tr> </table> | <small>A. AVANCE</small> | <small>A. INICIAL</small> | <small>A. PROVISIONAL</small> | <small>A. DEFINITIVA</small> | <small>2019-04-05</small> | <small>2024-06-27</small> | | |
| <small>A. AVANCE</small> | <small>A. INICIAL</small> | <small>A. PROVISIONAL</small> | <small>A. DEFINITIVA</small> | | | | | | |
| <small>2019-04-05</small> | <small>2024-06-27</small> | | | | | | | | |
| <p>EQUIPO REDACTOR</p>  | <p>PLANO DE ORDENACIÓN</p> <p>COMUNICACIÓN E INFRAESTRUCTURAS DE LA ORDENACIÓN PORMENORIZADA</p> | | | | | | | | |
| <p>IDENTIFICADOR DEL INSTRUMENTO APROBACIÓN INICIAL</p> <p>FECHA: Julio 2024 VERSIÓN: Texto refundido</p> | <p>PO6</p> <p>ESCALA: 1:1000 0 5 10 15 20 25 m</p> <p>NUMERO DE SERIE: PO6 HOJA Nº: 58/428</p> | | | | | | | | |