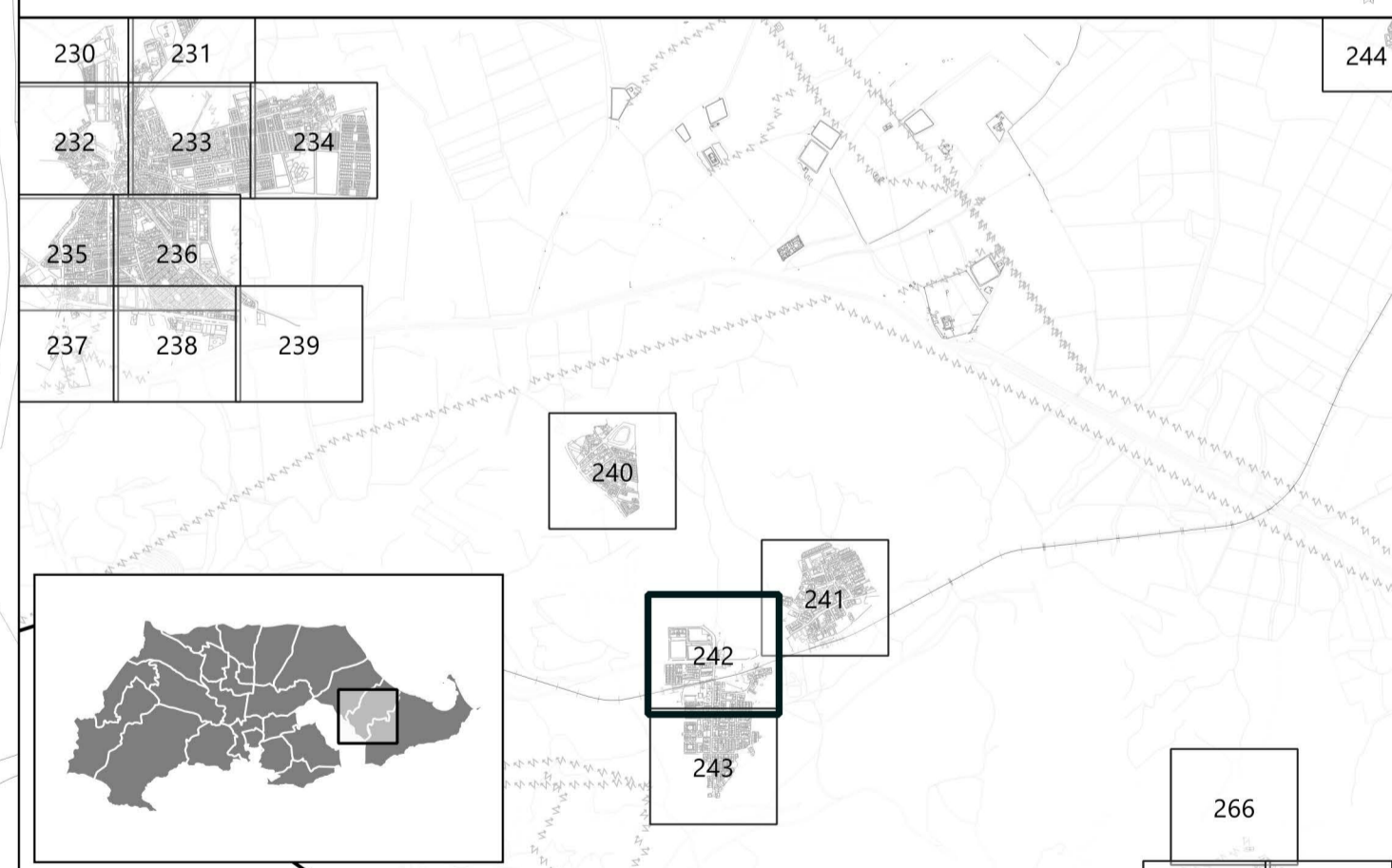




- ### LEYENDA
- Ámbito instrumento
 - ▭ Suelo urbano (U)
 - ▭ Suelo urbanizable sectorizado (ZZ)
 - ZA Residencial de alta densidad
 - ZM Residencial de media densidad
 - ZB Residencial de baja densidad
 - ZU Residencial de mínima densidad
 - ZP Actividad económica /Productiva
 - ▭ Alineaciones
 - ▭ Servidumbres
 - Servidumbre de tránsito (Str)
 - Servidumbre de Protección (Spr)
 - Zona de influencia (Sin)
 - Zona de servidumbre (Sse)
 - Zona de policía (Spo)
 - Línea límite de edificación (Sle)
 - Zona de afección (Saf)
 - ▭ Dominio público
 - Dominio Público Marítimo Terrestres (DPMT)
 - Dominio Público Portuario (DPP)
 - Dominio Público Hidráulico (DPH)
 - Dominio Público Ferroviario (DPF)
 - Dominio Público de Carreteras (DPC)
 - Montes de Dominio Público (DPMP)
 - Red de abastecimiento y saneamiento
 - Sistemas
 - Equipamiento (Q)
 - Espacio Libre (V)
 - Infraestructura (F)
 - Comunicaciones (C)



<p>PROMOTOR</p>  <p>Ayuntamiento Cartagena</p>	<p>PLAN GENERAL MUNICIPAL DE ORDENACIÓN</p> <p>CARTAGENA</p> <p><small>PUBLICACIONES REALIZADAS EN BOLETIN OFICIAL DE LA REGION DE MURCIA</small></p> <p><small>A. AVANCE A. INICIAL A. PROVISIONAL A. DEFINITIVA</small></p> <p><small>2019-04-05 2024-06-27</small></p>
<p>EQUIPO REDACTOR</p> 	<p>PLANO DE ORDENACIÓN</p> <p>COMUNICACIÓN E INFRAESTRUCTURAS DE LA ORDENACIÓN PORMENORIZADA</p>
<p>IDENTIFICADOR DEL INSTRUMENTO</p> <p>APROBACIÓN INICIAL</p> <p><small>FECHA: Julio 2024 VERSIÓN: Texto refundido</small></p>	<p>PO6</p> <p>ESCALA 1:1000</p> <p><small>0 5 10 15 20 25 m</small></p> <p><small>NUMERO DE SERIE: PO6 HOJA Nº: 242/428</small></p>