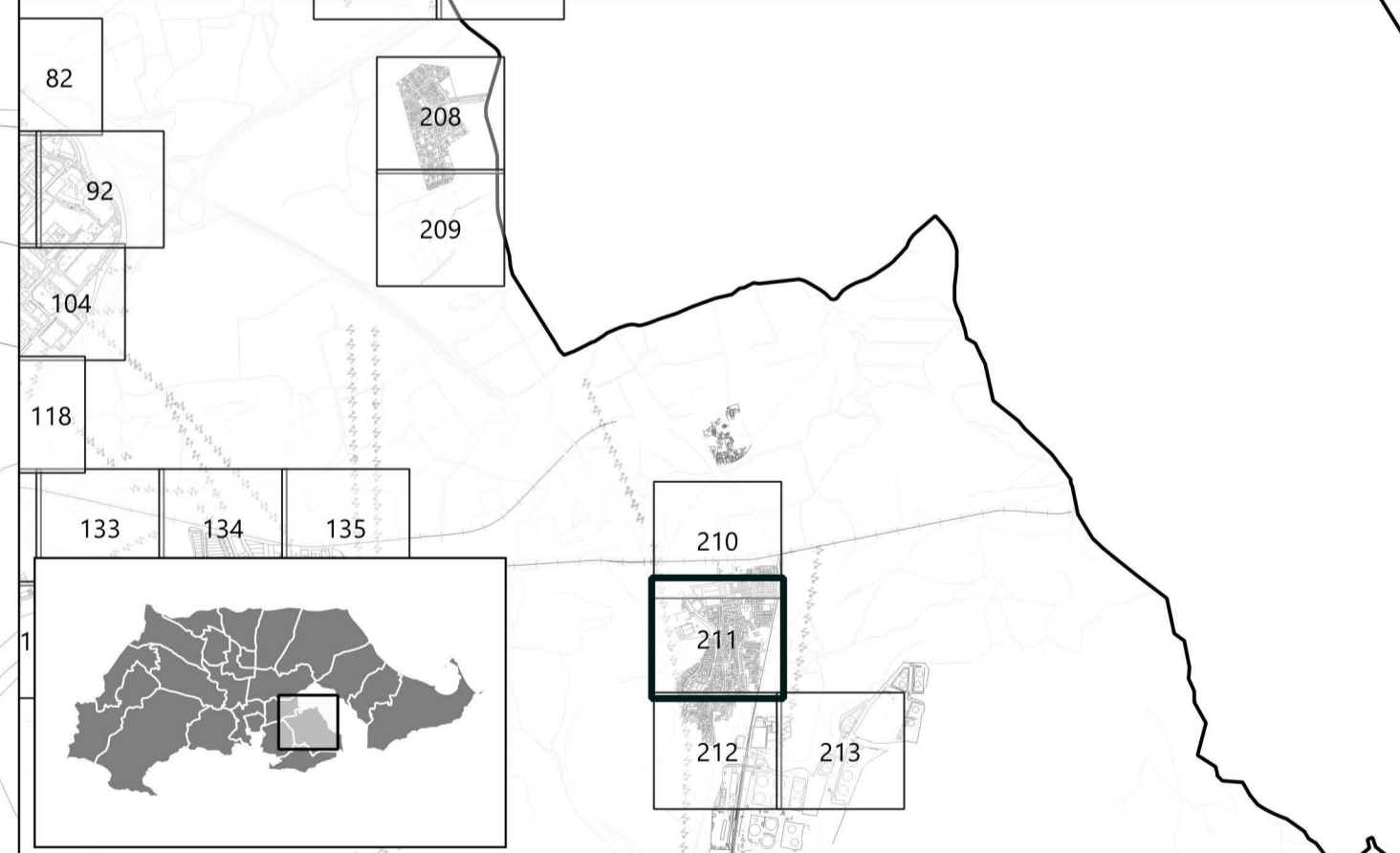




- ### LEYENDA
- Ámbito instrumento
  - ▭ Suelo urbano (U)
  - ▭ Suelo urbanizable sectorizado (ZZ)
    - ZA Residencial de alta densidad
    - ZM Residencial de media densidad
    - ZB Residencial de baja densidad
    - ZU Residencial de mínima densidad
    - ZP Actividad económica /Productiva
  - Alineaciones
  - ▭ Servidumbres
    - Servidumbre de tránsito (Str)
    - Servidumbre de Protección (Spr)
    - Zona de influencia (Sin)
    - Zona de servidumbre (Sse)
    - Zona de policía (Spo)
    - Línea límite de edificación (Sle)
    - Zona de afección (Saf)
  - ▭ Dominio público
    - Dominio Público Marítimo Terrestres (DPMT)
    - Dominio Público Portuario (DPP)
    - Dominio Público Hidráulico (DPH)
    - Dominio Público Ferroviario (DPF)
    - Dominio Público de Carreteras (DPC)
    - Montes de Dominio Público (DPMP)
  - Red de abastecimiento y saneamiento
- ### Sistemas
- Equipamiento (Q)
  - Espacio Libre (V)
  - Infraestructura (F)
  - Comunicaciones (C)



|   |  |
|---|--|
| <br>Ayuntamiento<br>Cartagena                            | <b>PLAN GENERAL MUNICIPAL DE ORDENACIÓN</b><br><br><b>CARTAGENA</b><br><small>PUBLICACIONES REALIZADAS EN BOLETIN OFICIAL DE LA REGION DE MURCIA</small><br><small>A. AVANCE A. INICIAL A. PROVISIONAL A. DEFINITIVA</small><br><small>2019-04-05 2024-06-27</small> |
| <b>EQUIPO REDACTOR</b><br><br><br>PGMORTE<br>— CARTAGENA | <b>PLANO DE ORDENACIÓN</b><br><br><b>COMUNICACIÓN E INFRAESTRUCTURAS DE LA ORDENACIÓN PORMENORIZADA</b>  |
| IDENTIFICADOR DEL INSTRUMENTO<br><b>APROBACIÓN INICIAL</b><br><small>FECHA: Julio 2024 VERSIÓN: Texto refundido</small>                       | <b>PO6</b><br><small>ESCALA: 1:1000</small><br><small>0 5 10 15 20 25 m</small><br><small>NUMERO DE SERIE: PO6 HOJA Nº: 211/428</small>  |