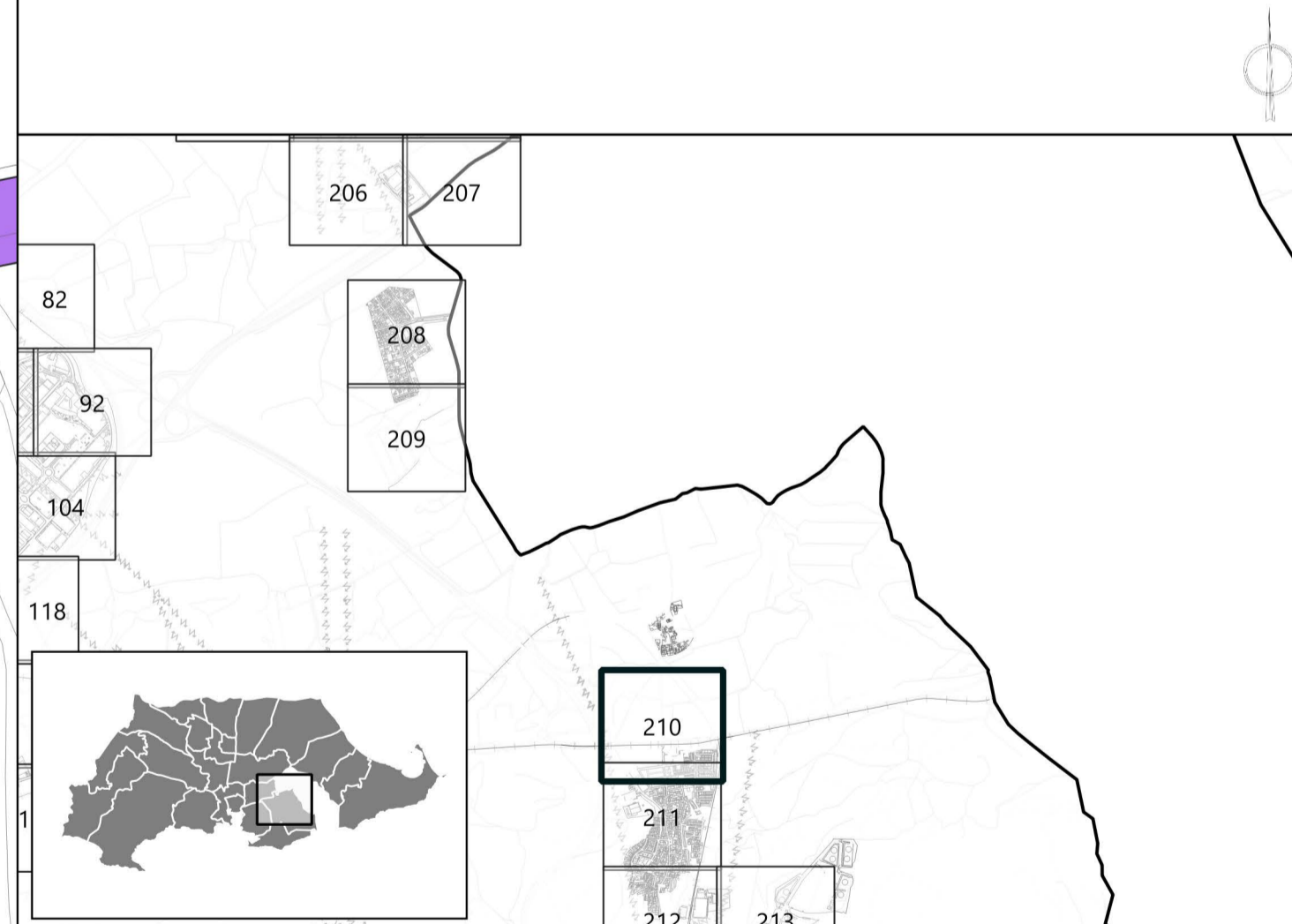




- ### LEYENDA
- Ámbito instrumento
 - Suelo urbano (U)
 - Suelo urbanizable sectorizado (ZZ)
 - ZA Residencial de alta densidad
 - ZM Residencial de media densidad
 - ZB Residencial de baja densidad
 - ZU Residencial de mínima densidad
 - ZP Actividad económica /Productiva
 - Alineaciones
 - Servidumbres
 - Servidumbre de tránsito (Str)
 - Servidumbre de Protección (Spr)
 - Zona de influencia (Sin)
 - Zona de servidumbre (Sse)
 - Zona de policía (Spo)
 - Línea límite de edificación (Sle)
 - Zona de afección (Saf)
 - Dominio público
 - Dominio Público Marítimo Terrestres (DPMT)
 - Dominio Público Portuario (DPP)
 - Dominio Público Hidráulico (DPH)
 - Dominio Público Ferroviario (DPF)
 - Dominio Público de Carreteras (DPC)
 - Montes de Dominio Público (DPMP)
 - Red de abastecimiento y saneamiento
 - Sistemas**
 - Equipamiento (Q)
 - Espacio Libre (V)
 - Infraestructura (F)
 - Comunicaciones (C)



<p>PROMOTOR</p>  <p>Ayuntamiento Cartagena</p>	<p>PLAN GENERAL MUNICIPAL DE ORDENACIÓN</p> <p>CARTAGENA</p> <p style="font-size: small;">PUBLICACIONES REALIZADAS EN BOLETÍN OFICIAL DE LA REGIÓN DE MURCIA</p> <p style="font-size: x-small;">A. AVANCE A. INICIAL A. PROVISIONAL A. DEFINITIVA</p> <p style="font-size: x-small;">2019-04-05 2024-06-27</p>
<p>EQUIPO REDACTOR</p> 	<p>PLANO DE ORDENACIÓN</p> <p>COMUNICACIÓN E INFRAESTRUCTURAS DE LA ORDENACIÓN PORMENORIZADA</p>
<p>IDENTIFICADOR DEL INSTRUMENTO: APROBACIÓN INICIAL</p> <p>FECHA: Julio 2024 VERSIÓN: Texto refundido</p>	<p>PO6</p> <p>ESCALA: 1:1000</p> <p>0 5 10 15 20 25 m</p> <p>NUMERO DE SERIE: PO6 HOJA Nº: 210/428</p>