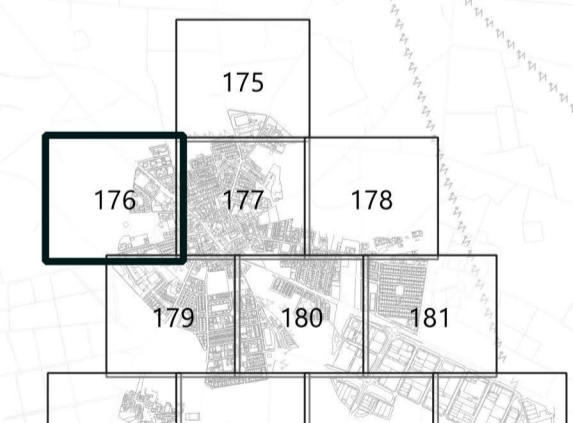
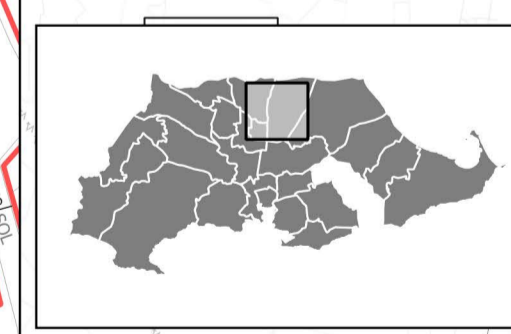
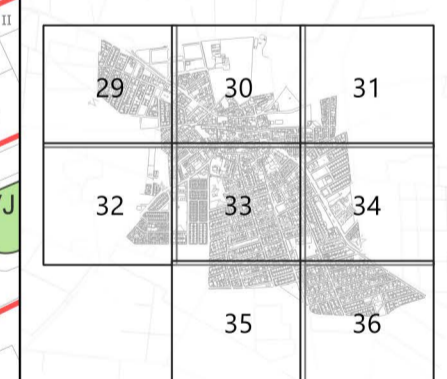


**LEYENDA**

- Ámbito instrumento**
- Suelo urbano (U)**
- Suelo urbanizable sectorizado (ZZ)**
  - ZA Residencial de alta densidad
  - ZM Residencial de media densidad
  - ZB Residencial de baja densidad
  - ZU Residencial de mínima densidad
  - ZP Actividad económica /Productiva
- Alineaciones**
- Servidumbres**
  - Servidumbre de tránsito (Str)
  - Servidumbre de Protección (Spr)
  - Zona de influencia (Sin)
  - Zona de servidumbre (Sse)
  - Zona de policía (Spo)
  - Línea límite de edificación (Sle)
  - Zona de afección (Saf)
- Dominio público**
  - Dominio Público Marítimo Terrestres (DPMT)
  - Dominio Público Portuario (DPP)
  - Dominio Público Hidráulico (DPH)
  - Dominio Público Ferroviario (DPF)
  - Dominio Público de Carreteras (DPC)
  - Montes de Dominio Público (DPMP)
- Red de abastecimiento y saneamiento**
- Sistemas**
  - Equipamiento (Q)
  - Espacio Libre (V)
  - Infraestructura (F)
  - Comunicaciones (C)



PROMOTOR



**PLAN GENERAL MUNICIPAL DE ORDENACIÓN**

**CARTAGENA**

PUBLICACIONES REALIZADAS EN BOLETÍN OFICIAL DE LA REGIÓN DE MURCIA  
 A. AVANCE A. INICIAL A. PROVISIONAL A. DEFINITIVA  
 2019-04-05 2024-06-27

EQUIPO REDACTOR



PLANO DE ORDENACIÓN

COMUNICACIÓN E INFRAESTRUCTURAS DE LA ORDENACIÓN PORMENORIZADA

IDENTIFICADOR DEL INSTRUMENTO  
 APROBACIÓN INICIAL  
 FECHA: Julio 2024 VERSIÓN: Texto refundido

PO6  
 ESCALA 1:1000  
 0 5 10 15 20 25 m  
 NUMERO DE SERIE: PO6 HOJA Nº 176/428

colegio Público Santa Florentina