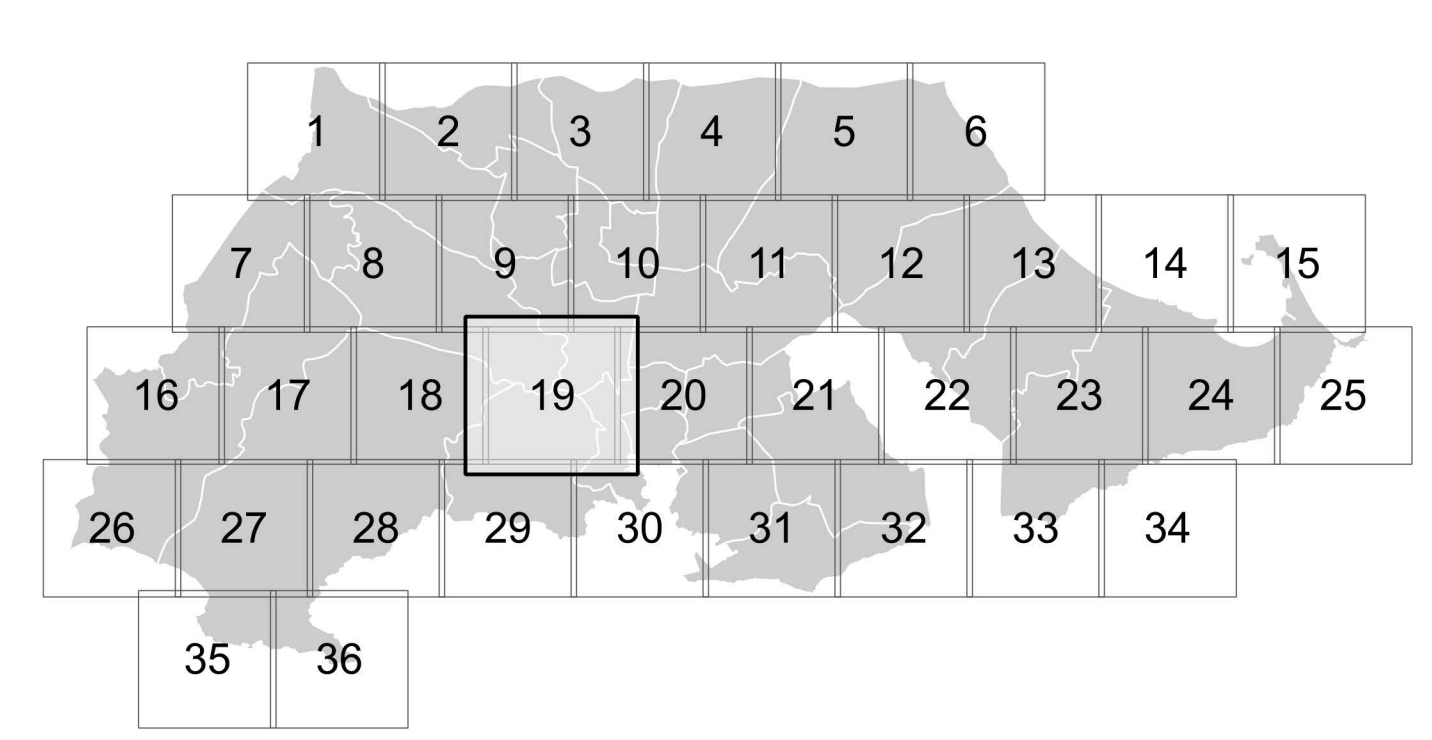




- LEYENDA**
- Ámbito instrumento
 - Suelo urbano
 - Suelo urbano (U)
 - Suelo urbano especial (UE)
 - Suelo urbano de núcleo rural (UR)
 - Suelo urbanizable
 - Sectorizado (ZZ)
 - Residencial de alta densidad (ZA)
 - Residencial de media densidad (ZM)
 - Residencial de baja densidad (ZB)
 - Residencial de mínima densidad (ZU)
 - Actividad económica/Productiva (ZP)
 - Sin sectorizar (ZS)
 - Especial sin sectorizar (ZE-S)
 - No urbanizable de protección específica
 - Áreas naturales de agua
 - Áreas naturales de tierra
 - Uso agropecuario (NI-AG-TRA)
 - No urbanizable protegido por el planeamiento
 - Uso agropecuario
 - Áreas naturales de tierra (NP-NT-ECO)
 - Uso minero y canteras (NP-AM-MIN)
 - Otros usos
 - No urbanizable inadecuado
 - Uso agropecuario (NI-AG-COMP)
 - Áreas naturales de tierra (NI-NT-IMPR)
 - Otros usos (NI-OT-DEF)
 - Sistemas Generales
 - Sistema General Comunicaciones (GC)
 - Sistema General Equipamientos (GQ)
 - Sistema General Espacios Libres (GV)
 - Sistema General Infraestructuras (GF)
 - Domínios públicos y servidumbres
 - Dominio público
 - Dominio Público Marítimo Terrestres (DPMT)
 - Dominio Público Portuario (DPP)
 - Dominio Público Hidráulico (DPH)
 - Dominio Público Ferroviario (DPF)
 - Dominio Público de Carreteras (DPC)
 - Montes de Dominio Público (DPMP)
 - Servidumbres
 - Elementos catalogados
 - Elementos catalogados
 - Entorno de BIC
 - Catálogo de árboles
 - Valores y riesgos
 - Riesgos área
 - Riesgos naturales (VRN)
 - Valores naturales
 - Valores medioambientales (VMB)
 - Valores de hábitats (VMT)
 - Valores agropecuarios (VAG)
 - Otros valores
 - Ámbitos de planeamiento
 - Ámbitos de planeamiento
 - Plan Especial de Conjunto Histórico (PECH)
 - Plan Especial (PE)
 - Estudio de Detalle (ED)

* indica titularidad privada

GESTIÓN DE SISTEMAS

- O Sistema general existente u obtenido
- X Sistema general a obtener por expropiación
- (factor) Sistema general a obtener por vinculación al sector



PROMOTOR  Ayuntamiento Cartagena	PLAN GENERAL MUNICIPAL DE ORDENACIÓN CARTAGENA PUBLICACIONES REALIZADAS EN BOLETÍN OFICIAL DE LA REGIÓN DE MURCIA A. AVANCE A. INICIAL A. PROVISIONAL A. DEFINITIVA 2019-04-05 2024-06-27	
	EQUIPO REDACTOR  PGMORTE -CARTAGENA-	
IDENTIFICADOR DEL INSTRUMENTO APROBACIÓN INICIAL		PO4 ESCALA 1 : 10.000 0 100 200 300 400 m NÚMERO DE SERIE PO4 HOJA Nº 19/36