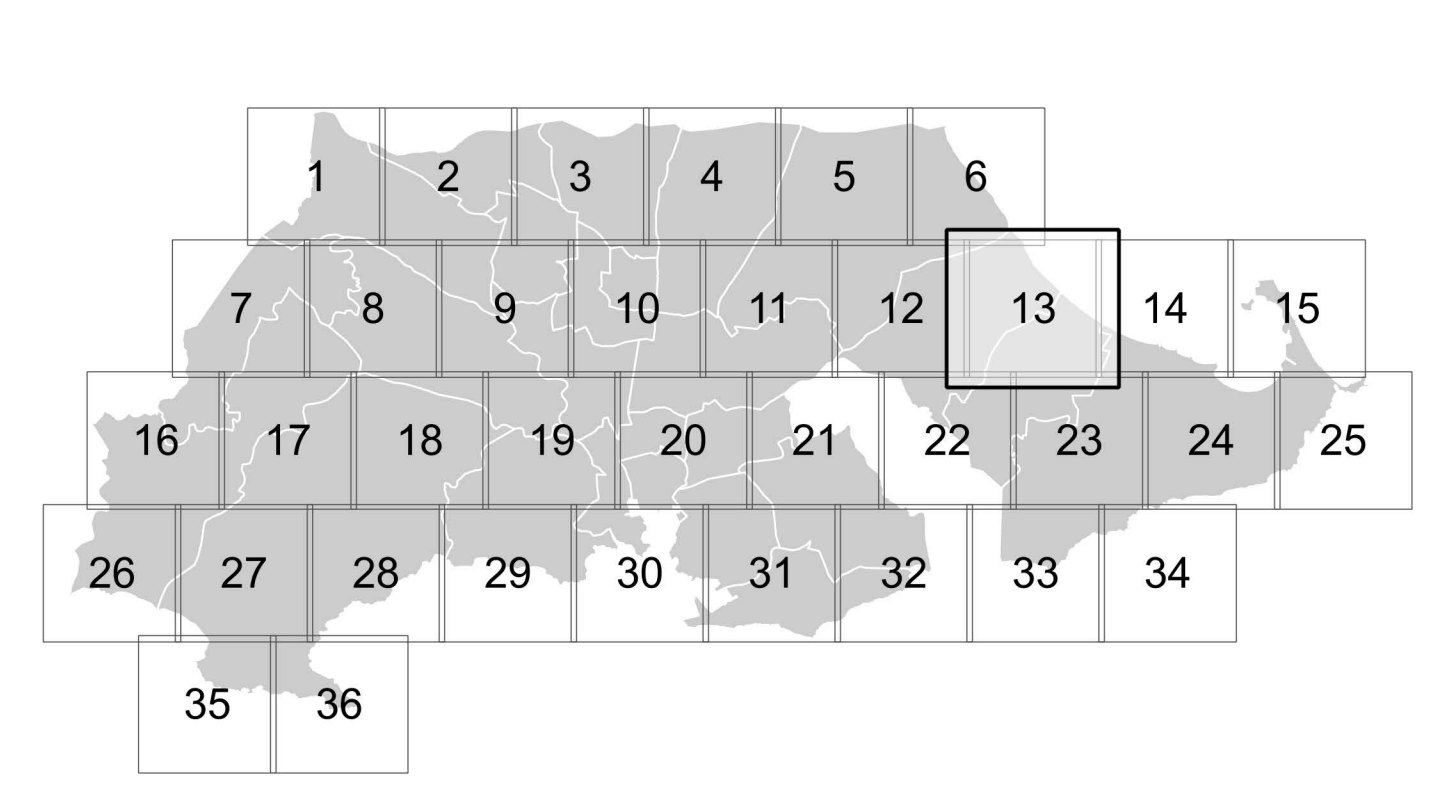
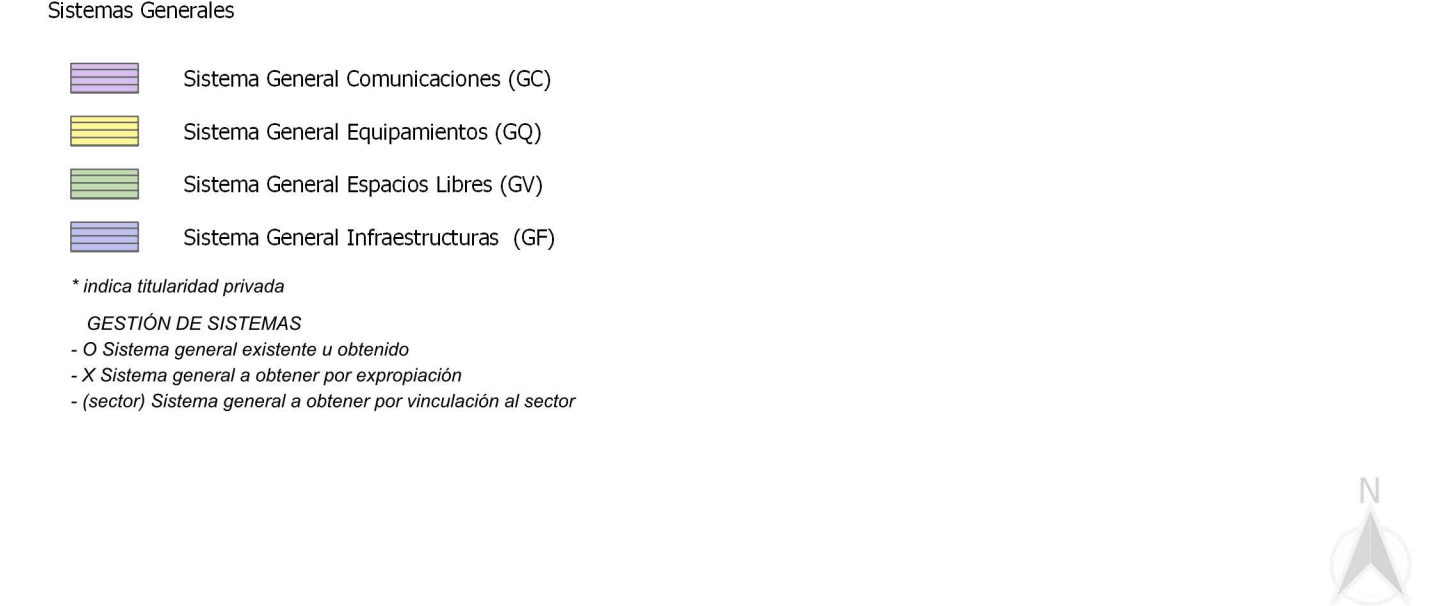



- LEYENDA**
- Ámbito instrumento
 - Suelo urbano
 - Suelo urbano (U)
 - Suelo urbano especial (UE)
 - Suelo urbano de núcleo rural (UR)
 - Suelo urbanizable
 - Sectorizado (ZZ)
 - ZA Residencial de alta densidad
 - ZM Residencial de media densidad
 - ZB Residencial de baja densidad
 - ZU Residencial de mínima densidad
 - ZP Actividad económica/Productiva
 - Sin sectorizar (ZS)
 - SA Residencial de alta densidad
 - SM Residencial de media densidad
 - SB Residencial de baja densidad
 - SU Residencial de mínima densidad
 - SP Actividad económica/Productiva
 - Especial sin sectorizar (ZE-S)
 - No urbanizable de protección específica
 - Áreas naturales de agua
 - De protección de costas (NE-NA-COS)
 - De protección de cauces (NE-NA-CAU)
 - Áreas naturales de tierra
 - De protección ambiental (NE-NT-AMB)
 - De protección geomorfológica (NE-NT-GEO)
 - De protección paisajística (NE-NT-PAI)
 - Uso agropecuario (NE-AG-TRA)
 - No urbanizable protegido por el planeamiento
 - Uso agropecuario
 - Zona agrícola de regadío intensivo (NP-AG-REG)
 - Zona agrícola de secano (NP-AG-SEC)
 - Áreas naturales de tierra (NP-NT-ECO)
 - Uso minero y canteras (NP-AM-MIN)
 - Otros usos
 - De protección del Mar Menor (NP-OT-MARME)
 - De protección de Sitio Histórico (NP-OT-SHIS)
 - No urbanizable inadecuado
 - Uso agropecuario (NI-AG-COMP)
 - Áreas naturales de tierra (NI-NT-IMPR)
 - Otros usos (NI-OT-DEF)
- Elementos catalogados**
- Elementos catalogados
 - Bien de interés cultural (BIC)
 - Bien catalogado por su relevancia cultural (BCR)
 - Entorno de BIC
 - Catálogo de árboles
 - Árbol monumental o singular (BAM)
- Valores y riesgos**
- Riesgos área
 - Riesgos naturales (vRN):
 - Zona de flujo preferente (ZFP)
 - Zona inundable (ZI)
 - Inundación de origen marino (IM)
 - Riesgos de la minería (AM)
 - Riesgos industriales y tecnológicos (vRI)
 - Parcelas contaminadas (PC)
 - Línea eléctrica (LE)
 - Límite riesgo
 - Accidentes graves en los que intervengan Sustancias Peligrosas (SP)
 - Plantas solares fotovoltaicas (FV)
 - Valores naturales
 - Valores medioambientales (vMB)
 - Valores de hábitats (vMT)
 - Valores agropecuarios (vAG)
 - Otros valores
 - Valor de reserva para futuros sistemas (vFS)
- Ámbitos de planeamiento**
- Ámbitos de planeamiento
 - Plan Especial de Conjunto Histórico (PECH)
 - Plan Especial (PE)
 - Estudio de Detalle (ED)
- Sistemas Generales**
- Sistema General Comunicaciones (GC)
 - Sistema General Equipamientos (GQ)
 - Sistema General Espacios Libres (GV)
 - Sistema General Infraestructuras (GF)
- * indica titularidad privada
- GESTIÓN DE SISTEMAS**
- O Sistema general existente u obtenido
 - X Sistema general a obtener por expropiación
 - (factor) Sistema general a obtener por vinculación al sector



PROMOTOR  Ayuntamiento Cartagena	PLAN GENERAL MUNICIPAL DE ORDENACIÓN CARTAGENA <small>PUBLICACIONES REALIZADAS EN BOLETÍN OFICIAL DE LA REGIÓN DE MURCIA</small> A. AVANCE A. INICIAL A. PROVISIONAL A. DEFINITIVA 2019.04.05 2024.06.27		
	EQUIPO REDACTOR PGMO UTE -CARTAGENA-		
IDENTIFICADOR DEL INSTRUMENTO APROBACIÓN INICIAL FECHA: Julio 2024 VERSIÓN: Texto refundido		PO4 ESCALA: 0 100 200 300 400 m 1 : 10.000 NUMERO DE SERIE: PO4 HOJA Nº: 13/36	