

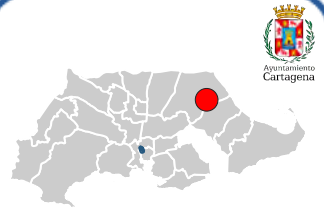
UTM ETRS89: 686883; 4172374

**Protección:** BIC**Población/Paraje:** El Lentiscar**Fecha construcción:****Estado de conservación:** Malo**Uso:** Abandonado**Dirección:** Carretera F-38 frente al Km 11,9 de la Carretera N-332, Cartagena-Alicante, a 2,2 km al NE de Los Beatos**Determinaciones:****Referencia catastral:** 51016A11400013

Bien de Interés Cultural por la Disposición Transitoria Primera de la Ley 4/2007, de 16 de marzo, de Patrimonio Cultural de la Comunidad Autónoma de la Región de Murcia

**Elementos distorsionantes:****Descripción:****Titularidad:** Privada

Torre con pozo, sobre plataforma circular parcialmente conservada y balsa circular. Ha perdido todo el chapitel, el botalón y casi toda la maquinaria. Noria de tiro, con pozo. Faltan los brazos y los arcabuces de la noria (tambor).



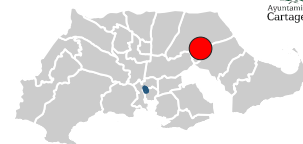
UTM ETRS89: 687344; 4172608

**Protección:** BIC**Población/Paraje:** El Lentiscar**Fecha construcción:****Estado de conservación:** Pésimo**Uso:** Abandonado**Dirección:** Carretera F-38 frente al Km 12,5 de la Carretera N-332, Cartagena-Alicante, a 2,7 km al NE de Los Beatos. Muy próximo a la aldea de San José**Determinaciones:****Referencia catastral:** 51016A11400005


Bien de Interés Cultural por la Disposición Transitoria Primera de la Ley 4/2007, de 16 de marzo, de Patrimonio Cultural de la Comunidad Autónoma de la Región de Murcia

**Elementos distorsionantes:****Descripción:****Titularidad:** Privada

Conserva una pequeña parte del alzado de la torre, con pozo, sobre plataforma circular y balsa circular. Sólo se conservan algunas piezas de la maquinaria, en muy mal estado, y desenchajadas de su posición original. La balsa todavía se utiliza para a



UTM ETRS89: 685778; 4171267

**Protección:** BIC**Población/Paraje:** Cuatro Hermanas**Fecha construcción:****Estado de conservación:** Malo**Uso:** Abandonado**Dirección:** Finca Cuatro Hermanas. A 1 km al NE de Los Beatos**Determinaciones:**

Bien de Interés Cultural por la Disposición Transitoria Primera de la Ley 4/2007, de 16 de marzo, de Patrimonio Cultural de la Comunidad Autónoma de la Región de Murcia

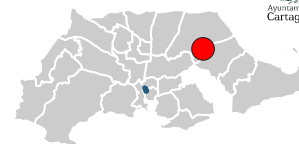
**Referencia catastral:** 51016A11800064**Elementos distorsionantes:**

En el interior diversas instalaciones eléctricas, y en el exterior poste y cables del tendido eléctrico.


**Descripción:**

Torre con pozo y balsa cuadrada. No conserva nada de maquinaria. Todavía se extrae agua del pozo con motor eléctrico y se utiliza la balsa para agua de riego.

**Titularidad:** Privada



UTM ETRS89: 686167; 4171195

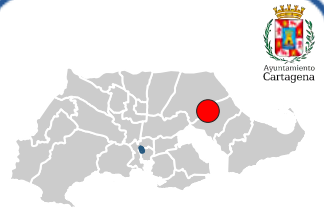
**Protección:** BIC**Población/Paraje:** Los Franceses**Fecha construcción:****Estado de conservación:** Pésimo**Uso:** Abandonado**Dirección:** Carretera comarcal El Algar hacia los Calderones, a 1,5 km al NE de Los Beatos y 2,7 al NW del Algar**Determinaciones:****Referencia catastral:** 51016A11800038

Bien de Interés Cultural por la Disposición Transitoria Primera de la Ley 4/2007, de 16 de marzo, de Patrimonio Cultural de la Comunidad Autónoma de la Región de Murcia


**Elementos distorsionantes:****Descripción:****Titularidad:** Privada

Torre con pozo, sobre plataforma circular y balsa circular. Pozo de noria de tiro. No se conserva maquinaria interior, encontrándose en el suelo las piedras rabote y fuéllega.





UTM ETRS89: 687549; 4170857

**Protección:** BIC**Población/Paraje:** Lo Luengo. El Algar**Fecha construcción:****Estado de conservación:** Regular**Uso:** Abandonado**Dirección:** Finca Lo Rufo, Camino de Servicio S. XVII, t-11. A 1,5 km al N de El Algar**Determinaciones:****Referencia catastral:** 001301700XG87B

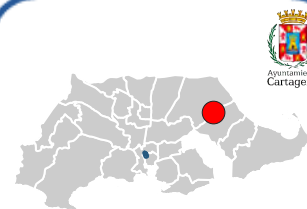
Bien de Interés Cultural por la Disposición Transitoria Primera de la Ley 4/2007, de 16 de marzo, de Patrimonio Cultural de la Comunidad Autónoma de la Región de Murcia

**Elementos distorsionantes:**


Caseta adosada al pozo para albergar el motor eléctrico de bombeo.

**Descripción:****Titularidad:** Privada

Torre con pozo, sobre plataforma circular y balsa circular. Ha perdido el chapitel, conservando cuatro bazos con algunos cordelajes, el botalón, la guía, el fráile, la piedra rabote y la fuéllega, la rueda del aire, el telar, la rueda del infierno



UTM ETRS89: 687800; 4171404

**Protección:** BIC**Población/Paraje:** Casa del Molino**Fecha construcción:****Estado de conservación:** Malo**Uso:** Abandonado**Dirección:** Casa del Molino. Frente al km 16,3 de la Carretera N-332a, a 2 km al N de El Algar**Determinaciones:****Referencia catastral:** 51016A11500085

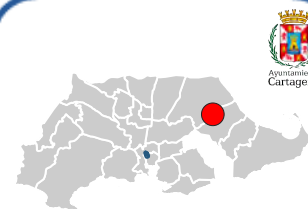
Bien de Interés Cultural por la Disposición Transitoria Primera de la Ley 4/2007, de 16 de marzo, de Patrimonio Cultural de la Comunidad Autónoma de la Región de Murcia

**Elementos distorsionantes:**

Construcciones agropecuarias adosadas a la torre.

**Descripción:****Titularidad:** Privada

Torre sobre plataforma circular. No conserva la balsa, ni la maquinaria interior. El pozo se encuentra enterrado.



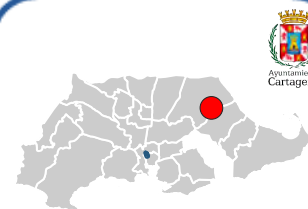
UTM ETRS89: 687526; 4171129

**Protección:** BIC**Población/Paraje:** Casas Los Cobachos**Fecha construcción:****Estado de conservación:** Bueno**Uso:** Agropecuario**Dirección:** Finca Los Cobachos. A 2 km al N de El Algar. Próximo al km 16 de la Carretera N-332a**Determinaciones:****Referencia catastral:** 51016A11500048


Bien de Interés Cultural por la Disposición Transitoria Primera de la Ley 4/2007, de 16 de marzo, de Patrimonio Cultural de la Comunidad Autónoma de la Región de Murcia

**Elementos distorsionantes:****Descripción:****Titularidad:** Privada

Torre con pozo, sobre plataforma circular y balsa circular. Conserva chapitel, botalón, ocho brazos y cordelajes, así como toda la maquinaria interior y el tambor de la noria. El brocal del pozo es nuevo.



UTM ETRS89: 687310; 4172125

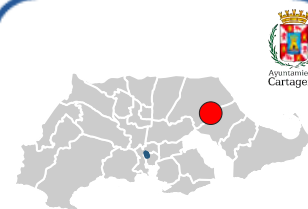
**Protección:** BIC**Población/Paraje:** Los Rató. El Algar**Fecha construcción:****Estado de conservación:** Regular**Uso:** Abandonado**Dirección:** Casa de Los Rató. 400 m al sur de la Ermita de San José y a 3,5 km al N de El Algar**Determinaciones:****Referencia catastral:** 51016A11400019

Bien de Interés Cultural por la Disposición Transitoria Primera de la Ley 4/2007, de 16 de marzo, de Patrimonio Cultural de la Comunidad Autónoma de la Región de Murcia


**Elementos distorsionantes:****Descripción:****Titularidad:** Privada

Torre con pozo, sobre plataforma circular y balsa circular con acueducto. Mantiene toda la maquinaria interior a pesar de haber perdido el chapitel y el botalón. Pozo de noria de tiro.





UTM ETRS89: 687201; 4171305

**Protección:** BIC**Población/Paraje:** El Molino**Fecha construcción:****Estado de conservación:** Malo**Uso:** Agropecuario**Dirección:** Finca El Molino. A 2,5 km al NO de El Algar**Determinaciones:**

Bien de Interés Cultural por la Disposición Transitoria Primera de la Ley 4/2007, de 16 de marzo, de Patrimonio Cultural de la Comunidad Autónoma de la Región de Murcia

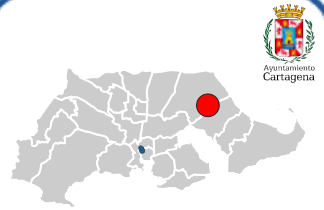
**Referencia catastral:** 51016A11500056**Elementos distorsionantes:**

Caseta almacén adosada a la torre. Cableado eléctrico para el motor de bombeo.

**Descripción:**

Torre con pozo, sobre plataforma circular parcialmente destruida. No conserva la balsa original ni la maquinaria interior. Se sigue extrayendo agua del pozo mediante motor eléctrico.

**Titularidad:** Privada



UTM ETRS89: 687539; 4171750

**Protección:** BIC**Población/Paraje:** Lo Rató. El Algar**Fecha construcción:****Estado de conservación:** Malo**Uso:** Abandonado**Dirección:** Finca Lo Rató. 3 km al N de El Algar, a la izquierda de la Carretera N-332 Cartagena-Alicante**Determinaciones:****Referencia catastral:** 51016A11500053

Bien de Interés Cultural por la Disposición Transitoria Primera de la Ley 4/2007, de 16 de marzo, de Patrimonio Cultural de la Comunidad Autónoma de la Región de Murcia

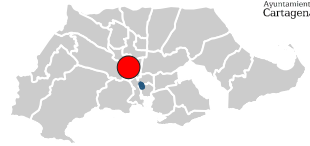
**Elementos distorsionantes:**

Cinchas metálicas colocadas en el tramo superior de la torre para evitar su desplome. Estructuras agropecuarias cercanas.


**Descripción:**

Torre con pozo. Conserva el tambor de la noria.

**Titularidad:** Privada




UTM ETRS89: 675220; 4167714

**Protección:** BIC**Población/Paraje:** Los Gabatos**Fecha construcción:****Estado de conservación:** Pésimo**Uso:** Abandonado**Dirección:** Km 1,1 de la carretera MU-602, Cartagena-Fuente Alamo**Determinaciones:****Referencia catastral:** 51016A01500002

Bien de Interés Cultural por la Disposición Transitoria Primera de la Ley 4/2007, de 16 de marzo, de Patrimonio Cultural de la Comunidad Autónoma de la Región de Murcia

**Elementos distorsionantes:****Descripción:****Titularidad:** Privada

Torre con pozo sin plataforma de elevación. No conserva maquinaria interior ni la balsa original. Todavía se extrae agua del pozo mediante motor eléctrico.

**Protección:** BIC**Población/Paraje:** Finca la Mariposa**Fecha construcción:****Estado de conservación:** Malo**Uso:** Abandonado**Dirección:** Finca la Mariposa, al W de la Barriada Hispanoamérica y próximo a la colada de Fuente Álamo**Determinaciones:****Referencia catastral:** 51016A01400115

Bien de Interés Cultural por la Disposición Transitoria Primera de la Ley 4/2007, de 16 de marzo, de Patrimonio Cultural de la Comunidad Autónoma de la Región de Murcia

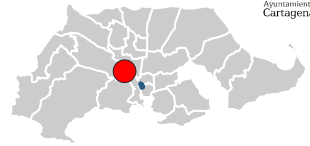
**Elementos distorsionantes:**

Cableado eléctrico para el motor de extracción.

**Descripción:****Titularidad:** Privada

Torre con pozo, sobre plataforma circular y balsa circular restaurada. No conserva maquinaria interior. Todavía se extrae agua del pozo.





UTM ETRS89: 674597; 4167101

**Protección:** BIC**Población/Paraje:** La Magdalena**Fecha construcción:****Estado de conservación:** Malo**Uso:** Abandonado**Dirección:** Carretera local desde Los Gabatos a los Molinos Marfagones, al W de la Rambla de Benipila. A 1 m del cruce de los Gabatos**Determinaciones:****Referencia catastral:** 000502100XG76E

Bien de Interés Cultural por la Disposición Transitoria Primera de la Ley 4/2007, de 16 de marzo, de Patrimonio Cultural de la Comunidad Autónoma de la Región de Murcia

**Elementos distorsionantes:**

Construcciones contemporáneas anexas.

**Descripción:****Titularidad:** Privada

Torre con pozo. Situado en el interior de una finca vallada, no se sabe si conserva maquinaria.



UTM ETRS89: 675529; 4166208

**Protección:** BIC**Población/Paraje:** Barrio de San Antonio Abad    **Fecha construcción:****Estado de conservación:** Malo    **Uso:** Abandonado**Dirección:** Casa La Bana, 700 m al SW del Cementerio de San Antonio Abad. Al NE de la Colada de Fuente Álamo**Determinaciones:**

Bien de Interés Cultural por la Disposición Transitoria Primera de la Ley 4/2007, de 16 de marzo, de Patrimonio Cultural de la Comunidad Autónoma de la Región de Murcia

**Referencia catastral:** 51016A01400054**Elementos distorsionantes:**

Pintadas y grafittis con pintura en spary.

**Descripción:**

Torre carente de plataforma de elevación con dos pozos en su interior y balsa cuadrada. No conserva maquinaria interior, aunque la piedra fuéllega está tirada en el suelo. El molino se encuentra en un altozano.

**Titularidad:** Privada



UTM ETRS89: 674932; 4166382

**Protección:** BIC**Población/Paraje:** Los Fanegas**Fecha construcción:****Estado de conservación:** Regular**Uso:** Abandonado**Dirección:** 1,900 km al W del Cementerio de San Antonio Abad, en el lateral W de la Colada de Fuente Álamo.**Determinaciones:****Referencia catastral:** 51016A01400204

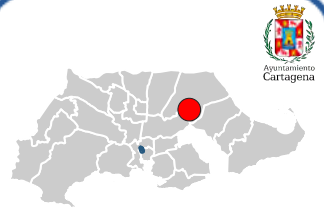
Bien de Interés Cultural por la Disposición Transitoria Primera de la Ley 4/2007, de 16 de marzo, de Patrimonio Cultural de la Comunidad Autónoma de la Región de Murcia

**Elementos distorsionantes:**

Pintadas y graffitis realizados con pinturas en spray.

**Descripción:****Titularidad:** Privada

Torre con pozo sobre plataforma de elevación circular y gran balsa circular. No conserva maquinaria interior, aunque la piedra fuellega está tirada en el suelo.



UTM ETRS89: 684642; 4171082

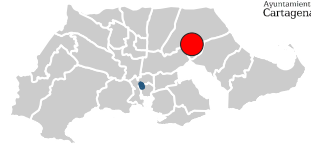
**Protección:** BIC**Población/Paraje:** Los Carlos**Fecha construcción:****Estado de conservación:** Malo**Uso:** Abandonado**Dirección:** Finca Los Carlos. A 500 m al NE de Los Beatos, en las proximidades del km 13,800 de la carretera MU-311**Determinaciones:****Referencia catastral:** 51016A11900008

Bien de Interés Cultural por la Disposición Transitoria Primera de la Ley 4/2007, de 16 de marzo, de Patrimonio Cultural de la Comunidad Autónoma de la Región de Murcia

**Elementos distorsionantes:****Descripción:****Titularidad:** Privada

Torre y balsa circular. Conserva el botalón y parte de la maquinaria interior. El pozo ha sido enterrado y la plataforma de elevación desmontada. Dejó de utilizarse en el año 1956.





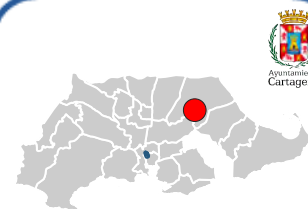
UTM ETRS89: 685052; 4171290

**Protección:** BIC**Población/Paraje:** Los Ferreros**Fecha construcción:****Estado de conservación:** Malo**Uso:** Abandonado**Dirección:** Finca Los Ferreros. A 500 m al N de Los Beatos**Determinaciones:****Referencia catastral:** 51016A11900080


Bien de Interés Cultural por la Disposición Transitoria Primera de la Ley 4/2007, de 16 de marzo, de Patrimonio Cultural de la Comunidad Autónoma de la Región de Murcia

**Elementos distorsionantes:****Descripción:****Titularidad:** Privada

Torre con dos pozos (uno de ellos en su interior) sobre plataforma circular parcialmente destruida. Balsa circular y pozo de noria de tiro. Conserva algunas piezas de maquinaria interior.



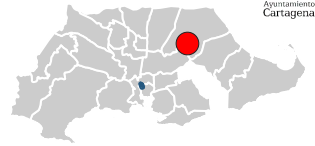
UTM ETRS89: 684719; 4171775

**Protección:** BIC**Población/Paraje:** El Lentiscar**Fecha construcción:****Estado de conservación:** Regular**Uso:** Abandonado**Dirección:** Finca de Balsalobre. A 1 km al N de Los Beatos**Determinaciones:****Referencia catastral:** 51016A11900071

Bien de Interés Cultural por la Disposición Transitoria Primera de la Ley 4/2007, de 16 de marzo, de Patrimonio Cultural de la Comunidad Autónoma de la Región de Murcia

**Elementos distorsionantes:****Descripción:****Titularidad:** Privada

Torre con pozo sobre plataforma circular y balsa circular. Conserva algunas piezas de la maquinaria interior, aunque carece de chapitel y el botalón está partido.



UTM ETRS89: 684364; 4171406

**Protección:** BIC**Población/Paraje:** El Lentiscar**Fecha construcción:****Estado de conservación:** Pésimo**Uso:** Abandonado**Dirección:** A 1 km al NW de Los Beatos**Determinaciones:****Referencia catastral:** 51016A11900026

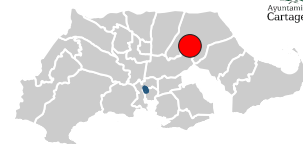
Bien de Interés Cultural por la Disposición Transitoria Primera de la Ley 4/2007, de 16 de marzo, de Patrimonio Cultural de la Comunidad Autónoma de la Región de Murcia

**Elementos distorsionantes:**


Depósito metálico tirado en sus proximidades.

**Descripción:****Titularidad:** Privada

Torre sobre plataforma circular en parte destruida y balsa circular. No conserva maquinaria interior. El pozo está enterrado.



UTM ETRS89: 684129; 4171655

**Protección:** BIC**Población/Paraje:** El Lentiscar**Fecha construcción:****Estado de conservación:** Malo**Uso:** Abandonado**Dirección:** Finca Los Isauras. A 1.5 km al NW de Los Beatos**Determinaciones:****Referencia catastral:** 51016A11900038

Bien de Interés Cultural por la Disposición Transitoria Primera de la Ley 4/2007, de 16 de marzo, de Patrimonio Cultural de la Comunidad Autónoma de la Región de Murcia

**Elementos distorsionantes:****Descripción:****Titularidad:** Privada

Torre con pozo sobre plataforma circular y balsa cuadrada. Conserva la estructura del chapitel muy deteriorada, el botalón y el tambor de la noria, así como casi toda la maquinaria de su interior.



**Iglesia de la Santísima Trinidad**


UTM ETRS89: 681214; 4159565


**Protección:** Grado 2

**Población/Paraje:** Desembocadura Valle de Escombreras

**Fecha construcción:** Principios del siglo XIX

**Estado de conservación:** Malo

**Uso:** Abandonado

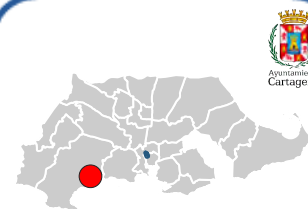
**Dirección:** Ladera Norte de la Sierra de la Fausilla sobre el túnel de toma de agua de la Central de Ciclo Combinado de AES Corporation

**Determinaciones:**

No se pueden alterar o modificar sus estructuras fundamentales, distribuciones o configuraciones especiales.


**Referencia catastral:** 000200200XG85G

**Elementos distorsionantes:**
**Descripción:**
**Titularidad:** Privada

Iglesia de una sola nave y cubierta a doble vertiente, las paredes laterales cuentan con estrechas ventanas rematadas en arco. Sobre la puerta de acceso se encontraba el coro hoy en parte destruido. El altar y rosetones laterales están decorados con pinturas muy toscas. La fachada principal de remate triangular está recorrida por una moldura de arenisca. La puerta de acceso está conformada por un arco de medio punto sustentado por dos columnas adosadas y coronada por un rosetón circular. En el lateral norte y en la parte posterior se adosan estructuras parroquiales.

**Ermita de La Muela**

UTM ETRS89: 668523; 4161501

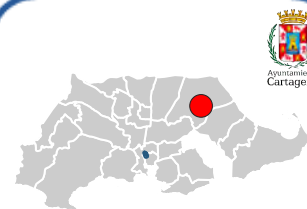

**Protección:** Grado 2**Población/Paraje:** Coto de La Muela. Cartagena **Fecha construcción:****Estado de conservación:** Regular**Uso:** Religioso**Dirección:** Coto de La Muela, Cartagena**Determinaciones:**

No se pueden alterar o modificar sus estructuras fundamentales, distribuciones o configuraciones especiales.

**Referencia catastral:** 000900100XG66B**Elementos distorsionantes:****Descripción:**

Edificio de pequeñas dimensiones con planta rectangular y pequeña vivienda adosada. La cubierta es plana y las fachadas están encaladas. Destacan una pila de agua embutida en la fachada y una fuente adosada al lado derecho del edificio con el rostro de un querubín y una inscripción en la parte inferior, ambas en piedra. En el interior hay una pequeña lápida de piedra con una inscripción en latín.

**Titularidad:** Privada

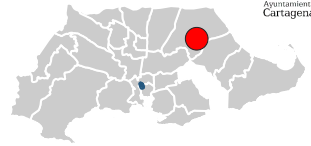
**Protección:** BIC**Población/Paraje:** El Lentiscar**Fecha construcción:****Estado de conservación:** Malo**Uso:** Abandonado**Dirección:** Carretera comarcal El Algar-Los Calderones, a 2 km al NE de Los Beatos**Determinaciones:****Referencia catastral:** 51016A11300098

Bien de Interés Cultural por la Disposición Transitoria Primera de la Ley 4/2007, de 16 de marzo, de Patrimonio Cultural de la Comunidad Autónoma de la Región de Murcia


**Elementos distorsionantes:****Descripción:****Titularidad:** Privada

Torre sobre plataforma circular parcialmente destruida y balsa circular. Conserva parte del botalón y el arbolete desplazados de su lugar original, así como algunas piezas de maquinaria. El pozo está enterrado.





UTM ETRS89: 685800; 4172151

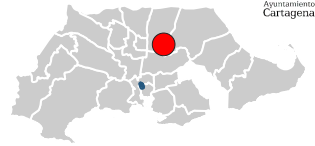
**Protección:** BIC**Población/Paraje:** Casa de lo Zaleano**Fecha construcción:****Estado de conservación:** Malo**Uso:** Abandonado**Dirección:** Finca Lo Zaelano. A 2 km a NE de Los Beatos**Determinaciones:****Referencia catastral:** 51016A11300059

Bien de Interés Cultural por la Disposición Transitoria Primera de la Ley 4/2007, de 16 de marzo, de Patrimonio Cultural de la Comunidad Autónoma de la Región de Murcia

**Elementos distorsionantes:****Descripción:****Titularidad:** Privada

Torre con pozo, sobre plataforma circular y balsa cuadrada de reducidas dimensiones. Pozo de noria de tiro con rueda. Conserva parte de su maquinaria interior, aunque caída y desplazada de su posición original.





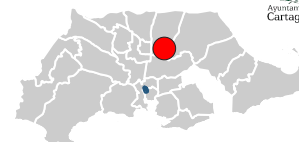
UTM ETRS89: 680666; 4171271

**Protección:** BIC**Población/Paraje:** La Aparecida**Fecha construcción:****Estado de conservación:** Pésimo**Uso:** Abandonado**Dirección:** Molino el Abasto, frente a la Venta el Abasto y junto a Carretera F-28, Cartagena-San Javier. La Aparecida**Determinaciones:****Referencia catastral:** 51016A12800419


Bien de Interés Cultural por la Disposición Transitoria Primera de la Ley 4/2007, de 16 de marzo, de Patrimonio Cultural de la Comunidad Autónoma de la Región de Murcia

**Elementos distorsionantes:****Descripción:****Titularidad:** Privada

Torre muy deteriorada, sobre plataforma de elevación desmontada en su mayor parte. Balsa cuadrada. No conserva maquinaria interior, aunque la linterna está suelta dentro de la torre. El pozo ha sido aterrado.



UTM ETRS89: 680148; 4171257

**Protección:** BIC**Población/Paraje:** La Palma**Fecha construcción:****Estado de conservación:** Malo**Uso:** Abandonado**Dirección:** Finca Molino Gil. A 350 m Al W de La Aparecida**Determinaciones:****Referencia catastral:** 51016A12800096

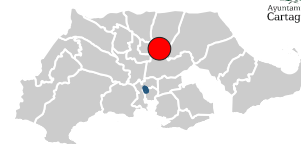
Bien de Interés Cultural por la Disposición Transitoria Primera de la Ley 4/2007, de 16 de marzo, de Patrimonio Cultural de la Comunidad Autónoma de la Región de Murcia

**Elementos distorsionantes:**


Caseta para el motor eléctrico constuida sobre la balsa y depósito adosado a la torre.

**Descripción:****Titularidad:** Privada

Torre con pozo sobre plataforma circular y balsa cuadrada. Conserva el chapitel muy deteriorado y el botalón, manteniendo parte de su maquinaria interior. El acceso está tapiado.



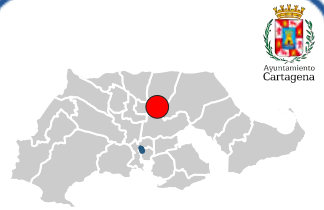
UTM ETRS89: 679387; 4171219

**Protección:** BIC**Población/Paraje:** La Aparecida**Fecha construcción:****Estado de conservación:** Restaurado**Uso:** Indeterminado**Dirección:** Finca Lo Flora. A 1,1 km al W de La Aparecida**Determinaciones:****Referencia catastral:** 51016A12800188

Bien de Interés Cultural por la Disposición Transitoria Primera de la Ley 4/2007, de 16 de marzo, de Patrimonio Cultural de la Comunidad Autónoma de la Región de Murcia

**Elementos distorsionantes:****Descripción:****Titularidad:** Privada

Torre sobre plataforma circular. No conserva la maquinaria interior aunque la piedra fuéllega está tirada en el suelo. Tampoco se mantiene el pozo, ni la balsa.



UTM ETRS89: 679672; 4171509

**Protección:** BIC**Población/Paraje:** La Aparecida**Fecha construcción:****Estado de conservación:** Regular**Uso:** Abandonado**Dirección:** Finca la Rosa, a 900 m al W de La Aparecida**Determinaciones:****Referencia catastral:** 51016A12800181

Bien de Interés Cultural por la Disposición Transitoria Primera de la Ley 4/2007, de 16 de marzo, de Patrimonio Cultural de la Comunidad Autónoma de la Región de Murcia

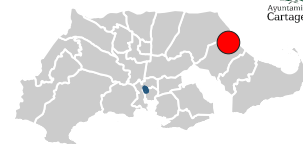
**Elementos distorsionantes:**

Añadido de un alzado de 2 m. sobre la torre


**Descripción:****Titularidad:** Privada

Torre sobre plataforma circular y dos balsas circulares todavía en uso. No conserva maquinaria interior.





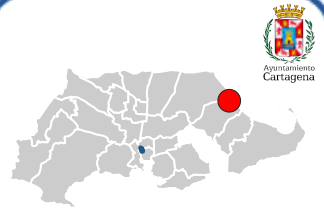
UTM ETRS89: 690109; 4172188

**Protección:** BIC**Población/Paraje:** El Miedo. Los Urrutias**Fecha construcción:****Estado de conservación:** Malo**Uso:** Abandonado**Dirección:** El Miedo, carretera de acceso a los Urrutias desde el Algar, a 1,300 m al W de Los Urrutias**Determinaciones:****Referencia catastral:** 51016A02600002

Bien de Interés Cultural por la Disposición Transitoria Primera de la Ley 4/2007, de 16 de marzo, de Patrimonio Cultural de la Comunidad Autónoma de la Región de Murcia

**Elementos distorsionantes:****Descripción:****Titularidad:** Privada

Torre carente de plataforma de elevación con dos puertas enfrentadas. La parte superior del cilindro ha colapsado. No conserva la maquinaria interior. Molino situado sobre una colina.



UTM ETRS89: 690851; 4172461

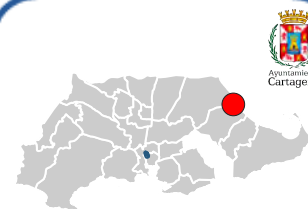
**Protección:** BIC**Población/Paraje:** Los Urrutias**Fecha construcción:** 1955 aprox.**Estado de conservación:** Regular**Uso:** Abandonado**Dirección:** Urbanización Villa del Mar, carretera de entrada a Los Urrutias desde el Algar, a 400 m de Los Urrutias**Determinaciones:**

Bien de Interés Cultural por la Disposición Transitoria Primera de la Ley 4/2007, de 16 de marzo, de Patrimonio Cultural de la Comunidad Autónoma de la Región de Murcia

**Referencia catastral:** -**Elementos distorsionantes:****Descripción:**

Torre con pozo sobre plataforma de elevación circular. Conserva parte del chapitel, guía y algunas piezas de la maquinaria interior. Posible reproducción de un molino a menor escala.

**Titularidad:** Privada



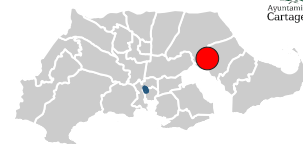
UTM ETRS89: 690711; 4172663

**Protección:** BIC**Población/Paraje:** Los Urrutias**Fecha construcción:****Estado de conservación:** Bueno**Uso:** Abandonado**Dirección:** Finca Ël Molino. A 240 m al N de la carretera de entrada a los Urrutias**Determinaciones:****Referencia catastral:** 1129208XG9712N


Bien de Interés Cultural por la Disposición Transitoria Primera de la Ley 4/2007, de 16 de marzo, de Patrimonio Cultural de la Comunidad Autónoma de la Región de Murcia

**Elementos distorsionantes:****Descripción:****Titularidad:** Privada

Torre sobre plataforma circular. Conserva el chapitel completo, el botalón está partido, mantiene maquinaria interior con guía, fraile, piedra, fuéllega y telar.



UTM ETRS89: 686830; 4169702

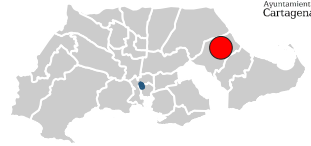
**Protección:** BIC**Población/Paraje:** Los Conesas. El Algar**Fecha construcción:****Estado de conservación:** Malo**Uso:** Abandonado**Dirección:** Molino del Calvo. Los Conesas. A 1,3 km al NW de El Algar**Determinaciones:****Referencia catastral:** 51016A11600048

Bien de Interés Cultural por la Disposición Transitoria Primera de la Ley 4/2007, de 16 de marzo, de Patrimonio Cultural de la Comunidad Autónoma de la Región de Murcia

**Elementos distorsionantes:****Descripción:****Titularidad:** Privada

Torre carente de plataforma de elevación. No conserva chapitel, sí parte de la maquinaria interior.





UTM ETRS89: 689566; 4170745

**Protección:** BIC**Población/Paraje:** Lo Subiela.**Fecha construcción:****Estado de conservación:** Restaurado**Uso:** Indeterminado**Dirección:** Lo Subiela. A 2,5 km al SW de Los Urrutias**Determinaciones:****Referencia catastral:** 002000400XG87B

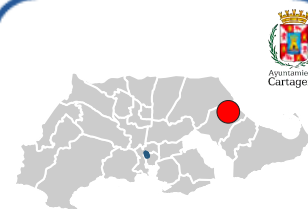

Bien de Interés Cultural por la Disposición Transitoria Primera de la Ley 4/2007, de 16 de marzo, de Patrimonio Cultural de la Comunidad Autónoma de la Región de Murcia

**Elementos distorsionantes:**

Mirador cubierto y cristaleras en la zona superior. Escalera exterior.

**Descripción:****Titularidad:** Privada

Torre sobre plataforma de elevación circular y balsa circular.

**Protección:** BIC**Población/Paraje:** Casa de las Monjas**Fecha construcción:****Estado de conservación:** Regular**Uso:** Abandonado**Dirección:** Casa de las Monjas. Colada de Cantarranas, frente a la Hacienda del Pino. A 1,8 km al W de Los Urrutias**Determinaciones:****Referencia catastral:** 51016A02500080

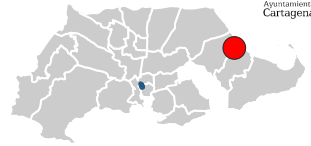
Bien de Interés Cultural por la Disposición Transitoria Primera de la Ley 4/2007, de 16 de marzo, de Patrimonio Cultural de la Comunidad Autónoma de la Región de Murcia

**Elementos distorsionantes:**


Pequeña nave de utilidad agropecuaria adosado al molino. En la torre, cuerpo almenado a base de bloques de hormigón. Torre intervenida con cemento y pintura.

**Descripción:****Titularidad:** Privada

Torre con pozo sobre plataforma circular. Balsa circular con contrafuertes, pozo de noria de tiro.



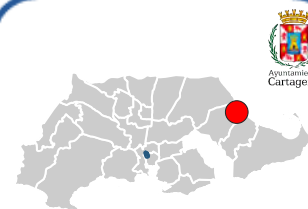
UTM ETRS89: 691643; 4170718

**Protección:** BIC**Población/Paraje:** El Palmero. Los Urrutias**Fecha construcción:****Estado de conservación:** Regular**Uso:** Abandonado**Dirección:** Finca Miramar, paraje El Palmero. Carretera E-34, Los Nietos- Los Urrutias, Finca El Palmero, a 2 km al S de Los Urrutias**Determinaciones:****Referencia catastral:** 2108302XG9720N

Bien de Interés Cultural por la Disposición Transitoria Primera de la Ley 4/2007, de 16 de marzo, de Patrimonio Cultural de la Comunidad Autónoma de la Región de Murcia

**Elementos distorsionantes:****Descripción:****Titularidad:** Privada

Torre con pozo, sobre plataforma de elevación circular. Balsa circular restaurada, noria en buen estado y pequeño acueducto de 15 arcos. Conserva parte de la maquinaria interior como la guía, el fráile, el telar y tambor. El pozo del molino está e



UTM ETRS89: 691245; 4171477

**Protección:** BIC**Población/Paraje:** La Juanita. Los Urrutias**Fecha construcción:****Estado de conservación:** Malo**Uso:** Abandonado**Dirección:** Finca La Juanita. A 100 m al W de la Urbanización Estrella de Mar y 600 m al S de Los Urrutias**Determinaciones:****Referencia catastral:** 1316401XG9711N

Bien de Interés Cultural por la Disposición Transitoria Primera de la Ley 4/2007, de 16 de marzo, de Patrimonio Cultural de la Comunidad Autónoma de la Región de Murcia

**Elementos distorsionantes:****Descripción:****Titularidad:** Privada

Torre sobre plataforma circular y balsa circular. Conserva parte de la maquinaria interior.