


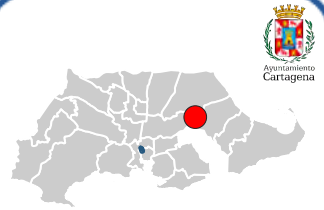
UTM ETRS89: 683203; 4175405

Protección: BIC**Población/Paraje:** El Lentiscar**Fecha construcción:****Estado de conservación:** Regular**Uso:** Abandonado**Dirección:** Finca Casas Nuevas. A 1 km al S de la Puebla**Determinaciones:****Referencia catastral:** 51016A51000616


Bien de Interés Cultural por la Disposición Transitoria Primera de la Ley 4/2007, de 16 de marzo, de Patrimonio Cultural de la Comunidad Autónoma de la Región de Murcia

Elementos distorsionantes:**Descripción:****Titularidad:** Privada

Torre sobre plataforma con pozo y balsa circular. Conserva parte de la maquinaria como la rueda del infierno y el tambor. La piedra de rabote se encuentra tirada en el suelo.



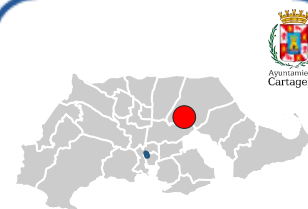

UTM ETRS89: 685576; 4169918

Protección: BIC**Población/Paraje:** Casa Conesa. Los Beatos**Fecha construcción:****Estado de conservación:** Regular**Uso:** Abandonado**Dirección:** Casa Conesa. Carretera Colada de Fontes. A 800 m al SE de Los Beatos**Determinaciones:****Referencia catastral:** 51016A11800109

Bien de Interés Cultural por la Disposición Transitoria Primera de la Ley 4/2007, de 16 de marzo, de Patrimonio Cultural de la Comunidad Autónoma de la Región de Murcia

Elementos distorsionantes:**Descripción:****Titularidad:** Privada

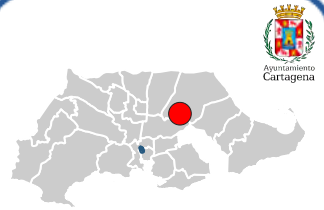
Torre enlucida a la almagra con pozo sobre plataforma circular y balsa circular. Noria adosada. Conserva algunos elementos de maquinaria interior. Torre pintada de rojo. El pozo a una profundidad de 15 metros.

**Protección:** BIC**Población/Paraje:** El Jeringal**Fecha construcción:****Estado de conservación:** Malo**Uso:** Abandonado**Dirección:** El Jeringal. Casa La Huerta, a 2 km aprox. al O de Los Beatos**Determinaciones:****Referencia catastral:** 51016A12200097


Bien de Interés Cultural por la Disposición Transitoria Primera de la Ley 4/2007, de 16 de marzo, de Patrimonio Cultural de la Comunidad Autónoma de la Región de Murcia

Elementos distorsionantes:**Descripción:****Titularidad:** Privada

Torre con restos de enlucido a la almagra sobre plataforma circular. Gran balsa circular y acueducto. Se restauró la balsa. La plataforma de elevación de la torre y el acueducto están destruidos. Se conserva al pintura original en el exterior de la to



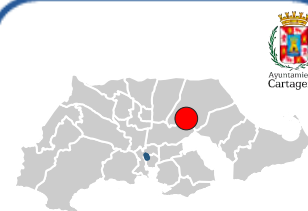
UTM ETRS89: 683200; 4170447

Protección: BIC**Población/Paraje:** Los Cartagena**Fecha construcción:****Estado de conservación:** Regular**Uso:** Abandonado**Dirección:** Molino Antonio León. Finca Los Cartagenas. Camino de Servicio C.R. S-XVI t-3-6. A 1,8 km al W de Los Beatos**Determinaciones:****Referencia catastral:** 51016A12200099


Bien de Interés Cultural por la Disposición Transitoria Primera de la Ley 4/2007, de 16 de marzo, de Patrimonio Cultural de la Comunidad Autónoma de la Región de Murcia

Elementos distorsionantes:**Descripción:****Titularidad:** Privada

Torre de reducido tamaño con pozo, sobre plataforma de elevación circular. Balsa cuadrada con contrafuertes, restaurada y en uso. No conserva maquinaria interior. El pozo tiene una profundidad de 20 metros.



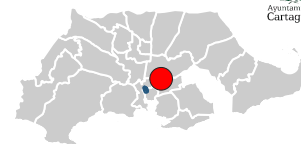
UTM ETRS89: 683410; 4170786

Protección: BIC**Población/Paraje:** Casa Lo Herrero**Fecha construcción:****Estado de conservación:** Pésimo**Uso:** Abandonado**Dirección:** Casa Lo Herrero. Camino de Servicio C.R. S-XVI, t-3-6. A 1,6 km al W de Los Beatos**Determinaciones:****Referencia catastral:** 51016A12200149


Bien de Interés Cultural por la Disposición Transitoria Primera de la Ley 4/2007, de 16 de marzo, de Patrimonio Cultural de la Comunidad Autónoma de la Región de Murcia

Elementos distorsionantes:**Descripción:****Titularidad:** Privada

Torre con pozo, sobre plataforma circular. Balsa circular todavía en uso. Aunque el botalón está partido y no conserva el chapitel, mantiene maquinaria en su interior. El pozo tiene una profundidad de 20 metros.



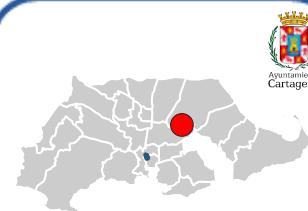
UTM ETRS89: 679655; 4166550

Protección: BIC**Población/Paraje:** La Asomada**Fecha construcción:****Estado de conservación:** Regular**Uso:** Abandonado**Dirección:** Dentro del recinto de la Inspección técnica de Automóviles, junto a la Carretera F-35, Cartagena- San Javier. A 600 m al NE del Cabezo de la Fraila**Determinaciones:****Referencia catastral:** 51016A01600124


Bien de Interés Cultural por la Disposición Transitoria Primera de la Ley 4/2007, de 16 de marzo, de Patrimonio Cultural de la Comunidad Autónoma de la Región de Murcia

Elementos distorsionantes:**Descripción:****Titularidad:** Privada

Torre sin plataforma de elevación, ni maquinaria.



UTM ETRS89: 682729; 4169788

Protección: BIC**Población/Paraje:** Los Canos**Fecha construcción:****Estado de conservación:** Malo**Uso:** Abandonado**Dirección:** Los Canos, en las proximidades del Camino de Servicio C.R. S.XVI t-3-1. A 1,5 km al NW de Los Camachos**Determinaciones:****Referencia catastral:** 51016A12200048

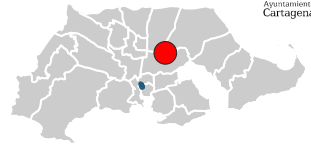
Bien de Interés Cultural por la Disposición Transitoria Primera de la Ley 4/2007, de 16 de marzo, de Patrimonio Cultural de la Comunidad Autónoma de la Región de Murcia

Elementos distorsionantes:


Cableado de la luz sustentado en un lateral de la torre.

Descripción:**Titularidad:** Privada

Torre sobre plataforma de elevación circular y balsa circular. No conserva maquinaria interior.



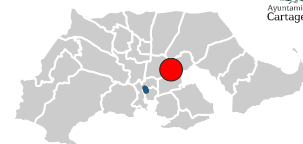
UTM ETRS89: 680925; 4169958

Protección: BIC**Población/Paraje:** Los Roses. La Aparecida**Fecha construcción:****Estado de conservación:** Malo**Uso:** Abandonado**Dirección:** Finca La Palmera, paraje Los Roses. A 900 m al SE de La Aparecida**Determinaciones:****Referencia catastral:** 51016A12300032

Bien de Interés Cultural por la Disposición Transitoria Primera de la Ley 4/2007, de 16 de marzo, de Patrimonio Cultural de la Comunidad Autónoma de la Región de Murcia

Elementos distorsionantes:**Descripción:****Titularidad:** Privada

Torre con pozo, sobre plataforma circular y balsa circular restaurada. Conserva eje del botalón, el extremo superior de la guía y tambor. Mantiene toda la maquinaria interior. El pozo seco tiene una profundidad de 15 metros. Fue abandonado en el año



UTM ETRS89: 681199; 4167972

Protección: BIC**Población/Paraje:** La Petra**Fecha construcción:****Estado de conservación:** Regular**Uso:** Abandonado**Dirección:** Finca La Petra, a 2,5 km al W de Los Camachos**Determinaciones:****Referencia catastral:** 51016A12400110

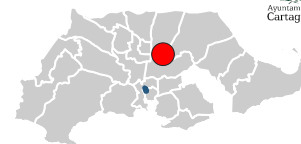
Bien de Interés Cultural por la Disposición Transitoria Primera de la Ley 4/2007, de 16 de marzo, de Patrimonio Cultural de la Comunidad Autónoma de la Región de Murcia

Elementos distorsionantes:


Cableado eléctrico que se sustenta en el molino.

Descripción:**Titularidad:** Privada

Torre con pozo sobre plataforma circular. Conserva algunas piezas de maquinaria interior.



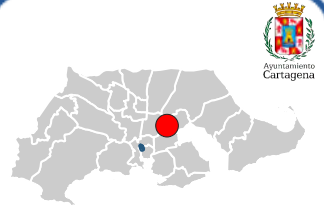
UTM ETRS89: 679945; 4170367

Protección: BIC**Población/Paraje:** Casa de los Madriles**Fecha construcción:****Estado de conservación:** Regular**Uso:** Abandonado**Dirección:** Finca de Los Madriles. Carretera F-37 Colada del Puerto del Saladillo. A 450 m al SW de La Aparecida**Determinaciones:****Referencia catastral:** 51016A12700072


Bien de Interés Cultural por la Disposición Transitoria Primera de la Ley 4/2007, de 16 de marzo, de Patrimonio Cultural de la Comunidad Autónoma de la Región de Murcia

Elementos distorsionantes:**Descripción:****Titularidad:** Privada

Torre con pozo sobre plataforma circular. Conserva chapitel bastante deteriorado, botalón con dos brazos, así como gran parte de la maquinaria; guía, fráile, piedra fuéllega, rueda del aire, telar, arbolete, linterna. El pozo tiene una profundidad



UTM ETRS89: 681191; 4168280

Protección: BIC**Población/Paraje:** San Félix**Fecha construcción:****Estado de conservación:** Restaurado**Uso:** Indeterminado**Dirección:** Finca "El Ensueño", vereda de San Félix s/n. A 3 km aprox. Al S de La Aparecida**Determinaciones:****Referencia catastral:** 51016A12400116

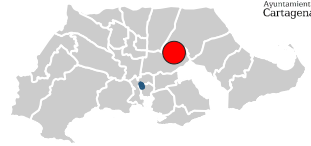
Bien de Interés Cultural por la Disposición Transitoria Primera de la Ley 4/2007, de 16 de marzo, de Patrimonio Cultural de la Comunidad Autónoma de la Región de Murcia

Elementos distorsionantes:


Restauración poco adecuada, destacando el chapitel chato.

Descripción:**Titularidad:** Privada

Torre con pozo, sobre plataforma circular. No conserva elementos originales. El conjunto molino-balsa, ha sido profundamente modificado como ornamentación del jardín. El nivel freático se halla a una profundidad de 25 metros. Abandonado.



UTM ETRS89: 682283; 4169991

Protección: BIC**Población/Paraje:** Los Rosiques**Fecha construcción:****Estado de conservación:** Regular**Uso:** Abandonado**Dirección:** Hacienda El Rastrojero. Los Rosiques. Camino de Servicio C.R. S-XVI t-3-4. A 1,5 km al SE de La Aparecida**Determinaciones:****Referencia catastral:** 51016A12300177

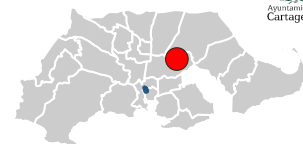
Bien de Interés Cultural por la Disposición Transitoria Primera de la Ley 4/2007, de 16 de marzo, de Patrimonio Cultural de la Comunidad Autónoma de la Región de Murcia

Elementos distorsionantes:


Denso arbolado perimetral

Descripción:**Titularidad:** Privada

Torre de reducido tamaño con pozo, sobre plataforma de elevación circular. Balsa circular. No conserva maquinaria interior.



UTM ETRS89: 682096; 4169617

Protección: BIC**Población/Paraje:** Los Rosiques**Fecha construcción:****Estado de conservación:** Pésimo**Uso:** Abandonado**Dirección:** El Almidón, Los Rosiques. A 2 km al SE de La Aparecida**Determinaciones:****Referencia catastral:** 51016A12300176

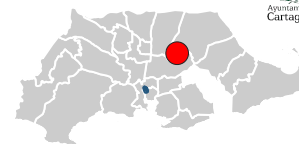
Bien de Interés Cultural por la Disposición Transitoria Primera de la Ley 4/2007, de 16 de marzo, de Patrimonio Cultural de la Comunidad Autónoma de la Región de Murcia

Elementos distorsionantes:


Revocado con cemento para consolidar estructura ruinosa.

Descripción:**Titularidad:** Privada

Torre sobre basamento muy deteriorado. Balsa circular restaurada todavía en uso. No conserva maquinaria interior.



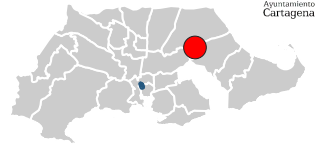
UTM ETRS89: 682142; 4170523

Protección: BIC**Población/Paraje:** Los Rosiques**Fecha construcción:****Estado de conservación:** Malo**Uso:** Abandonado**Dirección:** Los Rosiques. Carretera de Servicio, C.R. S-XVI t-3-10. A 1,5 km al SE de La Aparecida**Determinaciones:****Referencia catastral:** 51016A12200075


Bien de Interés Cultural por la Disposición Transitoria Primera de la Ley 4/2007, de 16 de marzo, de Patrimonio Cultural de la Comunidad Autónoma de la Región de Murcia

Elementos distorsionantes:**Descripción:****Titularidad:** Privada

Torre semiderruida de reducido diámetro, sobre basamento de elevación muy deteriorado. Dos balsas una cuadrada y otra circular. No conserva maquinaria interior.



UTM ETRS89: 685532; 4170794

Protección: BIC**Población/Paraje:** Los Macocas**Fecha construcción:****Estado de conservación:** Malo**Uso:** Agropecuario**Dirección:** Finca Los Macocas. A 500 m al NE de Los Beatos**Determinaciones:****Referencia catastral:** 51016A11800082

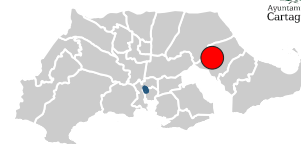
Bien de Interés Cultural por la Disposición Transitoria Primera de la Ley 4/2007, de 16 de marzo, de Patrimonio Cultural de la Comunidad Autónoma de la Región de Murcia

Elementos distorsionantes:


Tuberías y motor de extracción de agua del pozo. Pequeña torre metálica de tendido eléctrico.

Descripción:**Titularidad:** Privada

Torre con pozo en su interior, sobre plataforma circular casi desaparecida, no conserva nada de maquinaria. Todavía se extrae agua del pozo.



UTM ETRS89: 687593; 4169818

Protección: BIC**Población/Paraje:** Lo Luengo. El Algar**Fecha construcción:****Estado de conservación:** Excelente**Uso:** Indeterminado**Dirección:** Molino el Calvo. Finca Lo Luengo. A 800 m al NW de El Algar**Determinaciones:**

Bien de Interés Cultural por la Disposición Transitoria Primera de la Ley 4/2007, de 16 de marzo, de Patrimonio Cultural de la Comunidad Autónoma de la Región de Murcia

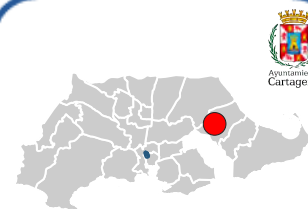

Referencia catastral: 51016A11500006**Elementos distorsionantes:**

Vallado de malla metálica de la finca en que se encuentra.

Descripción:

Torre con pozo sobre plataforma circular y balsa circular. Conserva chapitel, botalón, 10 brazos, guía, noria y maquinaria completa. Mantiene los elementos originales en perfecto uso, actualmente tiene una actividad semanal.

Titularidad: Privada

**Protección:** BIC**Población/Paraje:** Torre del Molino. El Algar**Fecha construcción:****Estado de conservación:** Regular**Uso:** Abandonado**Dirección:** Torre del Molino. Margen occidental de la Rambla del Miedo, a 500 m al N de El Algar**Determinaciones:****Referencia catastral:** 51016A11500004

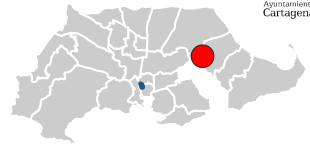
Bien de Interés Cultural por la Disposición Transitoria Primera de la Ley 4/2007, de 16 de marzo, de Patrimonio Cultural de la Comunidad Autónoma de la Región de Murcia

Elementos distorsionantes:


Caseta adosada a la torre para albergar el motor

Descripción:**Titularidad:** Privada

Torre con pozo, sobre plataforma de elevación circular y balsa trapezoidal. No conserva maquinaria interior. Todavía se extrae agua del pozo que tiene el nivel freático a 10 m de profundidad.



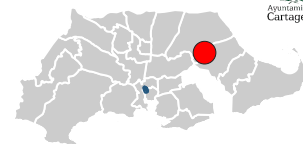
UTM ETRS89: 686713; 4169431

Protección: BIC**Población/Paraje:** Los Conesas. El Algar**Fecha construcción:****Estado de conservación:** Malo**Uso:** Abandonado**Dirección:** Los Conesas. Camino de Servicio C. R. XVII Sifón. A 1,3 km al NW de El Algar**Determinaciones:****Referencia catastral:** 51016A11600017


Bien de Interés Cultural por la Disposición Transitoria Primera de la Ley 4/2007, de 16 de marzo, de Patrimonio Cultural de la Comunidad Autónoma de la Región de Murcia

Elementos distorsionantes:**Descripción:****Titularidad:** Privada

Torre carente de plataforma. No conserva maquinaria interior.



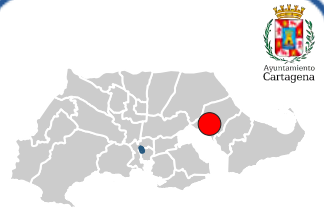
UTM ETRS89: 686399; 4170607

Protección: BIC**Población/Paraje:** Los Macocas. El Algar**Fecha construcción:****Estado de conservación:** Regular**Uso:** Abandonado**Dirección:** Torre del Molino. Los Macocas junto a Carretera de Servicio C.R. S-XVII t-7. 2 km al NW de El Algar**Determinaciones:****Referencia catastral:** 51016A11800042

Bien de Interés Cultural por la Disposición Transitoria Primera de la Ley 4/2007, de 16 de marzo, de Patrimonio Cultural de la Comunidad Autónoma de la Región de Murcia

Elementos distorsionantes:**Descripción:****Titularidad:** Privada

Torre con pozo sobre plataforma de elevación y balsa circular restaurada. Conserva parte de la estructura del chapitel muy deteriorada, el botalón con 8 brazos, algunos cordelajes y parte de la maquinaria interior.



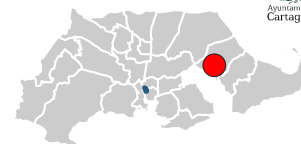
UTM ETRS89: 687792; 4168850

Protección: BIC**Población/Paraje:** La Racilla. El Algar**Fecha construcción:****Estado de conservación:** Regular**Uso:** Abandonado**Dirección:** Paraje de la Racilla, a 300 m al W de El Algar**Determinaciones:****Referencia catastral:** 51016A10200047

Bien de Interés Cultural por la Disposición Transitoria Primera de la Ley 4/2007, de 16 de marzo, de Patrimonio Cultural de la Comunidad Autónoma de la Región de Murcia

Elementos distorsionantes:**Descripción:****Titularidad:** Privada

Torre con pozo sobre plataforma circular. Conserva la estructura del chapitel muy deteriorada, el botalón y gran parte de la maquinaria interior. Todavía se extrae agua del pozo con motor eléctrico.



UTM ETRS89: 687914; 4168646

Protección: BIC**Población/Paraje:** El Algar**Fecha construcción:****Estado de conservación:** Bueno**Uso:** Abandonado**Dirección:** C/ La Paz, 10, casco urbano de El Algar**Determinaciones:****Referencia catastral:** 8088902XG8688N

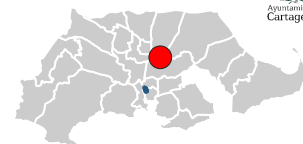
Bien de Interés Cultural por la Disposición Transitoria Primera de la Ley 4/2007, de 16 de marzo, de Patrimonio Cultural de la Comunidad Autónoma de la Región de Murcia

Elementos distorsionantes:


El molino se encuentra constreñido dentro en un solar en zona urbana, entre edificaciones contemporáneas.

Descripción:**Titularidad:** Privada

Torre de perfil cónico con pozo sobre plataforma circular recortada. Conserva el chapitel, el botalón y parte de la maquinaria interior.



UTM ETRS89: 679523; 4169887

Protección: BIC**Población/Paraje:** La Palmera**Fecha construcción:****Estado de conservación:** Regular**Uso:** Agropecuario**Dirección:** A 1,5 km al SO de La Aparecida**Determinaciones:****Referencia catastral:** 51016A12700063

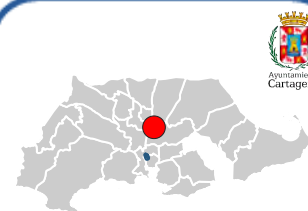
Bien de Interés Cultural por la Disposición Transitoria Primera de la Ley 4/2007, de 16 de marzo, de Patrimonio Cultural de la Comunidad Autónoma de la Región de Murcia

Elementos distorsionantes:


Sobre el molino se ha colocado un depósito y diversas tuberías. Transformador muy próximo al molino.

Descripción:**Titularidad:** Privada

Torre sobre plataforma circular, no conserva nada de maquinaria.



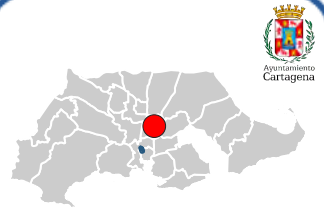
UTM ETRS89: 678390; 4169425

Protección: BIC**Población/Paraje:** Molino Lo Negrete**Fecha construcción:****Estado de conservación:** Regular**Uso:** Abandonado**Dirección:** Finca Molino Lo Negrete. Situada la Carretera de Servicio C.R. S. XV, t-4-13 y el trazado de la Autovía Cartagena Murcia. A 2,5 km al SO de La Aparecida**Determinaciones:****Referencia catastral:** 51016A12600048


Bien de Interés Cultural por la Disposición Transitoria Primera de la Ley 4/2007, de 16 de marzo, de Patrimonio Cultural de la Comunidad Autónoma de la Región de Murcia

Elementos distorsionantes:**Descripción:****Titularidad:** Privada

Torre con pozo, sobre plataforma circular y balsa cuadrada. Conserva el chapitel aunque deteriorado, así como el botalón, la guía, el fraile, la piedra fuéllega y el tambor de la noria.



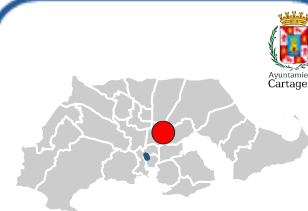
UTM ETRS89: 679207; 4168517

Protección: BIC**Población/Paraje:** Al sur de Los Zubillagas**Fecha construcción:****Estado de conservación:** Malo**Uso:** Abandonado**Dirección:** Casa La Rocha. Junto a la Autovía Cartagena-Murcia. A 2,5 km al SO de La Aparecida**Determinaciones:****Referencia catastral:** 51016A12500047

Bien de Interés Cultural por la Disposición Transitoria Primera de la Ley 4/2007, de 16 de marzo, de Patrimonio Cultural de la Comunidad Autónoma de la Región de Murcia

Elementos distorsionantes:**Descripción:****Titularidad:** Privada

Torre con pozo, sobre plataforma circular y balsa circular. Conserva el tambor de la noria pero en muy mal estado. No tiene maquinaria, aunque en el suelo está tirada la piedra fuéllega.




UTM ETRS89: 679832; 4168607

Protección: BIC

Población/Paraje: El Tahonero

Fecha construcción:
Estado de conservación: Regular

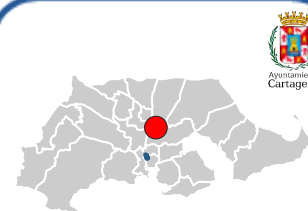
Uso: Abandonado

Dirección: Casa El Tahonero. En las proximidades de la Carretera F-35, Cartagena-San Javier, a 2,5 km al S de La Aparecida

Determinaciones:
Referencia catastral: 51016A12500053

Bien de Interés Cultural por la Disposición Transitoria Primera de la Ley 4/2007, de 16 de marzo, de Patrimonio Cultural de la Comunidad Autónoma de la Región de Murcia

Elementos distorsionantes:
Descripción:
Titularidad: Privada

Torre con pozo, sobre plataforma circular y balsa rectangular. Conserva el chapitel, el eje del botalón y la noria, manteniendo toda la maquinaria interior. La Noria está en mal estado.



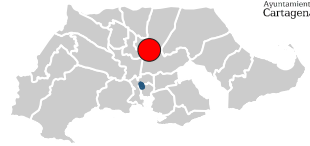
UTM ETRS89: 678685; 4169375

Protección: BIC**Población/Paraje:** Los Curros**Fecha construcción:****Estado de conservación:** Malo**Uso:** Abandonado**Dirección:** Camino de Servicio C.R. S.XV, t-4-13, a 2 km al SO de La Aparecida**Determinaciones:****Referencia catastral:** 51016A12600046


Bien de Interés Cultural por la Disposición Transitoria Primera de la Ley 4/2007, de 16 de marzo, de Patrimonio Cultural de la Comunidad Autónoma de la Región de Murcia

Elementos distorsionantes:**Descripción:****Titularidad:** Privada

Torre de reducido tamaño sobre plataforma circular parcialmente conservada y balsa circular. No tiene nada de maquinaria. El pozo está enterrado.



UTM ETRS89: 678428; 4170408

Protección: BIC**Población/Paraje:** Los Martínez**Fecha construcción:****Estado de conservación:** Regular**Uso:** Abandonado**Dirección:** Casa Molino Los Martínez, a 200 m al N de la Colada del Puerto del Saladillo F-37 y a 2 km al O de La Aparecida**Determinaciones:****Referencia catastral:** 51016A12700164

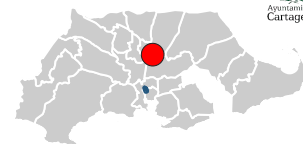
Bien de Interés Cultural por la Disposición Transitoria Primera de la Ley 4/2007, de 16 de marzo, de Patrimonio Cultural de la Comunidad Autónoma de la Región de Murcia

Elementos distorsionantes:

Cubrición de la torre por placas de fibrocemento (uralita). Vertidos de escombros en la balsa.

Descripción:**Titularidad:** Privada

Torre con la plataforma de elevación desmontada y balsa circular. Pozo tapado.



UTM ETRS89: 678341; 4170297

Protección: BIC**Población/Paraje:** Los Martínez**Fecha construcción:****Estado de conservación:** Malo**Uso:** Abandonado**Dirección:** Finca Los Martínez, en el margen de la Colada del Puerto del Saladillo F-37. A 2 km al O de La Aparecida**Determinaciones:****Referencia catastral:** 002400700XG77B

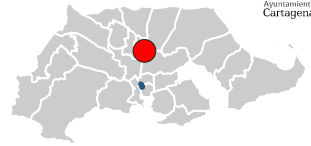
Bien de Interés Cultural por la Disposición Transitoria Primera de la Ley 4/2007, de 16 de marzo, de Patrimonio Cultural de la Comunidad Autónoma de la Región de Murcia

Elementos distorsionantes:


Cubrición de la torre con placas de fibrocemento (uralita) y caseta construida sobre el pozo

Descripción:**Titularidad:** Privada

Torre sobre plataforma circular. Balsa circular. No conserva nada de maquinaria.El pozo ha sido tapado.



UTM ETRS89: 677691; 4170257

Protección: BIC**Población/Paraje:** La Bobila**Fecha construcción:****Estado de conservación:** Regular**Uso:** Abandonado**Dirección:** Verdeda de los Médicos, comarcal F-37, frente al Tejar de la Bobila. A 3 km al O de La Aparecida**Determinaciones:****Referencia catastral:** 51016A13500112

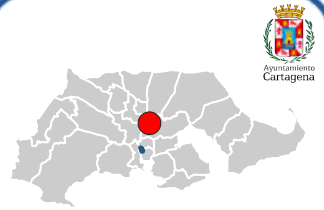
Bien de Interés Cultural por la Disposición Transitoria Primera de la Ley 4/2007, de 16 de marzo, de Patrimonio Cultural de la Comunidad Autónoma de la Región de Murcia

Elementos distorsionantes:

Nave agropecuaria muy próximas

Descripción:**Titularidad:** Privada

Torre con pozo, sobre plataforma. Balsa circular. No conserva nada de maquinaria. La plataforma de elevación de la torre ha sido remodelada.



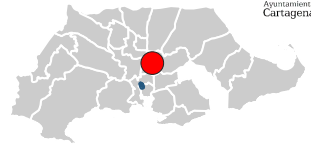
UTM ETRS89: 678463; 4168965

Protección: BIC**Población/Paraje:** Los Curros**Fecha construcción:****Estado de conservación:** Regular**Uso:** Abandonado**Dirección:** Finca Lo Balá. Carretera de Servicio C.R. S-XVI-t-3, junto al lateral occidental de la Autovía N-301, Cartagena-Murcia**Determinaciones:****Referencia catastral:** 51016A12600037

Bien de Interés Cultural por la Disposición Transitoria Primera de la Ley 4/2007, de 16 de marzo, de Patrimonio Cultural de la Comunidad Autónoma de la Región de Murcia

Elementos distorsionantes:**Descripción:****Titularidad:** Privada

Torre y balsa circular, no conserva maquinaria interior.



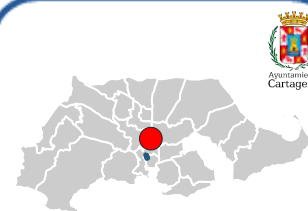

UTM ETRS89: 678900; 4168366

Protección: BIC**Población/Paraje:** San Félix**Fecha construcción:****Estado de conservación:** Malo**Uso:** Abandonado**Dirección:** A 2 km, aprox. al NE de Los Barreros**Determinaciones:****Referencia catastral:** 51016A12500043

Bien de Interés Cultural por la Disposición Transitoria Primera de la Ley 4/2007, de 16 de marzo, de Patrimonio Cultural de la Comunidad Autónoma de la Región de Murcia

Elementos distorsionantes:**Descripción:****Titularidad:** Privada

Torre y balsa circular, no conserva nada de maquinaria ni la plataforma circular. Utilizado como poste de la luz.

**Protección:** BIC**Población/Paraje:** La Piqueta**Fecha construcción:****Estado de conservación:** Pésimo**Uso:** Abandonado**Dirección:** Finca La Piqueta. A 1 km al NE de los Barreros**Determinaciones:**

Bien de Interés Cultural por la Disposición Transitoria Primera de la Ley 4/2007, de 16 de marzo, de Patrimonio Cultural de la Comunidad Autónoma de la Región de Murcia

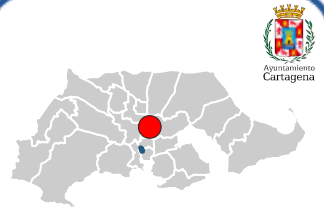

Referencia catastral: 51016A01600160**Elementos distorsionantes:**

Añadido a la parte superior de la torre realizado en ladrillo y tejas.

Descripción:

Torre con pozo en su interior. Balsa cuadrada. No conserva nada de maquinaria.

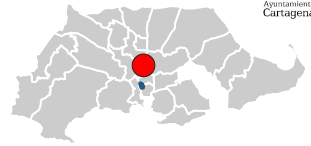
Titularidad: Privada

**Protección:** BIC**Población/Paraje:** San Félix**Fecha construcción:****Estado de conservación:** Regular**Uso:** Abandonado**Dirección:** Camino de Servicio C.R. S XVI t-5. A 1,5 km al NE de Barrio Peral**Determinaciones:****Referencia catastral:** 51016A12600027

Bien de Interés Cultural por la Disposición Transitoria Primera de la Ley 4/2007, de 16 de marzo, de Patrimonio Cultural de la Comunidad Autónoma de la Región de Murcia

Elementos distorsionantes:**Descripción:****Titularidad:** Privada

Torre sobre plataforma de elevación circular. Conserva el botalón, ocho brazos, guía, fraile, piedra fuéllega y tambor.



UTM ETRS89: 677542; 4168013

Protección: BIC**Población/Paraje:** Lo Pequeño**Fecha construcción:****Estado de conservación:** Malo**Uso:** Abandonado**Dirección:** Lo Pequeño. Carretera F-36, Cartagena-La Palma, junto al puente de la Autovía. A 1,5 km al NE de los Barreros**Determinaciones:****Referencia catastral:** 51016A01500060

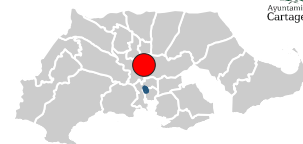
Bien de Interés Cultural por la Disposición Transitoria Primera de la Ley 4/2007, de 16 de marzo, de Patrimonio Cultural de la Comunidad Autónoma de la Región de Murcia

Elementos distorsionantes:


Torre metálica de tendido eléctrico en las proximidades

Descripción:**Titularidad:** Privada

Torre con pozo, sobre plataforma de elevación circular y balsa circular. Conserva parte de la maquinaria interior.



UTM ETRS89: 676988; 4168695

Protección: BIC**Población/Paraje:** Las Cañadas**Fecha construcción:****Estado de conservación:** Malo**Uso:** Abandonado**Dirección:** Finca Las Cañadas. Por el camino de servicio del Sifón S-XIV, a 600 m al W del Bohio**Determinaciones:****Referencia catastral:** 51016A13600040

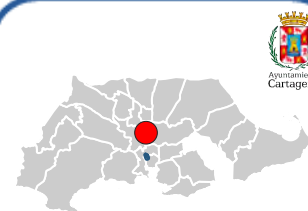
Bien de Interés Cultural por la Disposición Transitoria Primera de la Ley 4/2007, de 16 de marzo, de Patrimonio Cultural de la Comunidad Autónoma de la Región de Murcia

Elementos distorsionantes:


Puerta metálica que cierra el molino

Descripción:**Titularidad:** Privada

Torre con balsa cuadrada, conserva el chapitel, el botalón, la guía, el fráile y la piedra fuéllega. Faltan los brazos y la noria (tambor) con sus arcabuces. El pozo está sellado



UTM ETRS89: 677150; 4168580

Protección: BIC**Población/Paraje:** Las Cañadas**Fecha construcción:****Estado de conservación:** Pésimo**Uso:** Abandonado**Dirección:** Finca Las Cañadas. Camino de Servicio del Sifón S-XIV. A 750 m al W del Bohio**Determinaciones:****Referencia catastral:** 51016A13600035

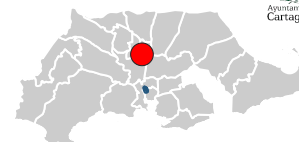
Bien de Interés Cultural por la Disposición Transitoria Primera de la Ley 4/2007, de 16 de marzo, de Patrimonio Cultural de la Comunidad Autónoma de la Región de Murcia

Elementos distorsionantes:

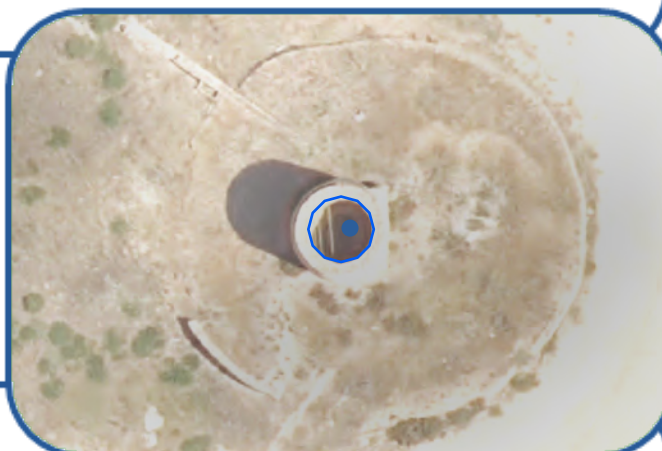
Torre metálica de tendido eléctrico en sus proximidades

Descripción:**Titularidad:** Privada

Torre de reducido tamaño con pozo en su interior y sin plataforma de elevación. Balsa cuadrada. No conserva maquinaria interior.



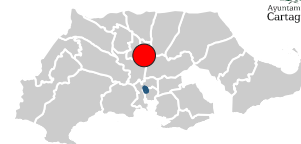
UTM ETRS89: 676676; 4170345

Protección: BIC**Población/Paraje:** Santa Ana**Fecha construcción:****Estado de conservación:** Pésimo**Uso:** Abandonado**Dirección:** Finca La Cueva. Cruce entre la Vereda de los Médicos F-37 y el Camino de Servicio S-XIV t-5-8. A 600 m al E de Santa Ana**Determinaciones:****Referencia catastral:** 51016A13600096

Bien de Interés Cultural por la Disposición Transitoria Primera de la Ley 4/2007, de 16 de marzo, de Patrimonio Cultural de la Comunidad Autónoma de la Región de Murcia

Elementos distorsionantes:**Descripción:****Titularidad:** Privada

Torre sobre plataforma circular en parte destruida. Gran balsa circular y pequeño acueducto con sólo dos arcos. No conserva nada de maquinaria. El pozo se halla enterrado.



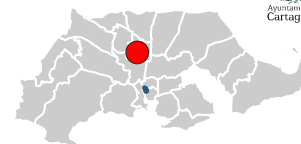
UTM ETRS89: 677015; 4170180

Protección: BIC**Población/Paraje:** Casa Las Cuevas**Fecha construcción:****Estado de conservación:** Malo**Uso:** Abandonado**Dirección:** Finca La Huertecica (Centro de Rehabilitación de Toxicómanos), a 250 m al sur de la Vereda de los Médicos F-37, a 1,7 km al E de Santa Ana**Determinaciones:****Referencia catastral:** 51016A13600016

Bien de Interés Cultural por la Disposición Transitoria Primera de la Ley 4/2007, de 16 de marzo, de Patrimonio Cultural de la Comunidad Autónoma de la Región de Murcia

Elementos distorsionantes:**Descripción:****Titularidad:** Privada

Torre con pozo sobre plataforma circular y gran balsa cuadrada. Ha perdido prácticamente la totalidad del chapitel y el botalón partido, faltándole los brazos y los arcabuces de la noria. Mantiene toda la maquinaria interior. El pozo tiene una profun



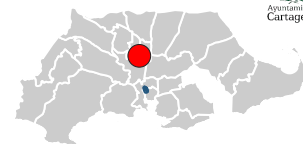
UTM ETRS89: 675944; 4170639

Protección: BIC**Población/Paraje:** La Cerca. Santa Ana**Fecha construcción:****Estado de conservación:** Restaurado**Uso:** Indeterminado**Dirección:** Finca La Cerca. Solar al E de la Iglesia de Santa Ana, periferia del casco urbano de Santa Ana**Determinaciones:****Referencia catastral:** 6008501XG7760N


Bien de Interés Cultural por la Disposición Transitoria Primera de la Ley 4/2007, de 16 de marzo, de Patrimonio Cultural de la Comunidad Autónoma de la Región de Murcia

Elementos distorsionantes:**Descripción:****Titularidad:** Privada

Torre sobre plataforma circular y balsa circular. Conserva el chapitel, el botalón, ocho brazos con cordelajes, la noria, así como la maquinaria interior completa. El pozo está enterrado. En la actualidad está reformado.



UTM ETRS89: 676263; 4170114

Protección: BIC**Población/Paraje:** Santa Ana**Fecha construcción:****Estado de conservación:** Pésimo**Uso:** Abandonado**Dirección:** Finca La Perrita. Camino C.R. S XIV t-5-6, a 500 m al SE de Santa Ana**Determinaciones:****Referencia catastral:** 51016A13600118

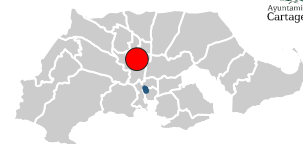
Bien de Interés Cultural por la Disposición Transitoria Primera de la Ley 4/2007, de 16 de marzo, de Patrimonio Cultural de la Comunidad Autónoma de la Región de Murcia

Elementos distorsionantes:

Nave de finalidad agropecuaria construida alrededor de la torre del molino

Descripción:**Titularidad:** Privada

Torre inserta en la nave de un cebadero y balsa circular restaurada. No conserva maquinaria interior.



UTM ETRS89: 675888; 4169594

Protección: BIC**Población/Paraje:** Santa Ana**Fecha construcción:****Estado de conservación:** Regular**Uso:** Abandonado**Dirección:** Finca La Boticaria.Camino de Servicio C.R. s.XIX, t-4. A 1 km al S de Santa Ana**Determinaciones:****Referencia catastral:** 51016A13600145

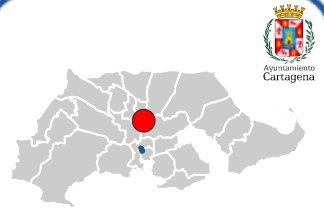
Bien de Interés Cultural por la Disposición Transitoria Primera de la Ley 4/2007, de 16 de marzo, de Patrimonio Cultural de la Comunidad Autónoma de la Región de Murcia

Elementos distorsionantes:

Modificaciones interiores del molino. Columnata decorativa construida sobre el borde de la plataforma de elevación de la torre

Descripción:**Titularidad:** Privada

Torre sobre plataforma circular y balsa circular. Conserva una mínima parte del chapitel mostrándose muy deteriorada, junto al eje del botalón, manteniendo algunas piezas de la maquinaria interior. El pozo está desaparecido.



UTM ETRS89: 677564; 4169358

Protección: BIC**Población/Paraje:** Lo Bosque**Fecha construcción:****Estado de conservación:** Regular**Uso:** Abandonado**Dirección:** Finca La Capellanía. Km 2,5 de la carretera F-36, Cartagena-La Palma**Determinaciones:**

Bien de Interés Cultural por la Disposición Transitoria Primera de la Ley 4/2007, de 16 de marzo, de Patrimonio Cultural de la Comunidad Autónoma de la Región de Murcia

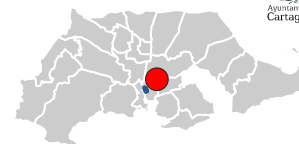
Referencia catastral: 51016A12600005**Elementos distorsionantes:**

En la plataforma de elevación de la torre se ha remodelado con una obra de ladrillos a lo largo del borde.


Descripción:

Torre sobre plataforma circular. Balsa circular. No conserva maquinaria interior. El pozo ha sido sellado.

Titularidad: Privada



UTM ETRS89: 678992; 4166479

Protección: BIC**Población/Paraje:** Los Molinos Gallegos**Fecha construcción:****Estado de conservación:** Malo**Uso:** Abandonado**Dirección:** Lo Gallego, 600 m al N del Cabezo de la Fraila, al NE de Cartagena**Determinaciones:****Referencia catastral:** 9066501XG7696N

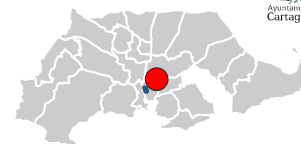
Bien de Interés Cultural por la Disposición Transitoria Primera de la Ley 4/2007, de 16 de marzo, de Patrimonio Cultural de la Comunidad Autónoma de la Región de Murcia

Elementos distorsionantes:

Edificación del Radio Club Carthago adosada al molino.

Descripción:**Titularidad:** Privada

Torre sin plataforma de elevación. No conserva la estructura del chapitel y la guía está partida, aunque se mantiene parte de la maquinaria interior. La puerta del molino está tapiada.



UTM ETRS89: 678959; 4166482

Protección: BIC**Población/Paraje:** Los Molinos Gallegos**Fecha construcción:****Estado de conservación:** Malo**Uso:** Abandonado**Dirección:** Lo Gallego, 600 m al N del Cabezo de la Fraila, al NE de Cartagena**Determinaciones:****Referencia catastral:** 9066501XG7696N

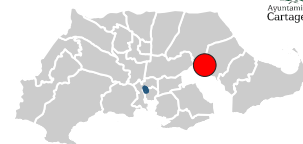
Bien de Interés Cultural por la Disposición Transitoria Primera de la Ley 4/2007, de 16 de marzo, de Patrimonio Cultural de la Comunidad Autónoma de la Región de Murcia

Elementos distorsionantes:

Añadido superior a la torre realizado en ladrillo y cemento. Vallado periférico del destacamento militar donde se encuentra.

Descripción:**Titularidad:** Privada

Torre sin plataforma de elevación. No conserva maquinaria interior.



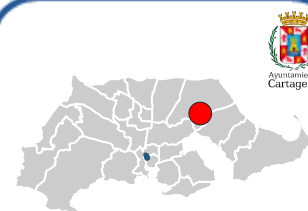
UTM ETRS89: 686428; 4168673

Protección: BIC**Población/Paraje:** Los Rizos Altos. El Algar**Fecha construcción:****Estado de conservación:** Regular**Uso:** Abandonado**Dirección:** Los Rizos Altos. A 1,6 km al W de El Algar**Determinaciones:****Referencia catastral:** 51016A02100067


Bien de Interés Cultural por la Disposición Transitoria Primera de la Ley 4/2007, de 16 de marzo, de Patrimonio Cultural de la Comunidad Autónoma de la Región de Murcia

Elementos distorsionantes:**Descripción:****Titularidad:** Privada

Torre carente de plataforma de elevación . No conserva maquinaria interior. El molino se halla en un altozano.



UTM ETRS89: 685573; 4171567

Protección: BIC**Población/Paraje:** El Lentiscar**Fecha construcción:****Estado de conservación:** Malo**Uso:** Abandonado**Dirección:** Carretera F-38 frente al Km 10,5 de la Carretera N-332, Cartagena-Alicante, a 1 km al NE de Los Beatos**Determinaciones:****Referencia catastral:** 51016A11309022

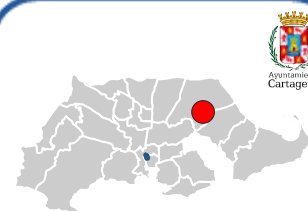
Bien de Interés Cultural por la Disposición Transitoria Primera de la Ley 4/2007, de 16 de marzo, de Patrimonio Cultural de la Comunidad Autónoma de la Región de Murcia

Elementos distorsionantes:


Ruinas cercanas de antiguas viviendas.

Descripción:**Titularidad:** Privada

Torre sobre plataforma muy degradada y balsa circular. Conserva parte del botalón muy deteriorado, piedras rabote y fuéllega, rueda del aire, y telar. El pozo está enterrado.



UTM ETRS89: 686012; 4171805

Protección: BIC**Población/Paraje:** Los Navarros**Fecha construcción:****Estado de conservación:** Malo**Uso:** Agropecuario**Dirección:** Carretera F-38 frente al Km 10,8 de la Carretera N-332, Cartagena-Alicante, a 1,5 km al NE de Los Beatos**Determinaciones:****Referencia catastral:** 51016A11800017

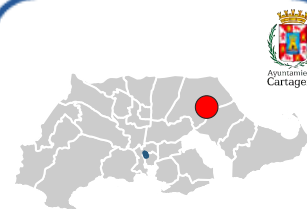
Bien de Interés Cultural por la Disposición Transitoria Primera de la Ley 4/2007, de 16 de marzo, de Patrimonio Cultural de la Comunidad Autónoma de la Región de Murcia

Elementos distorsionantes:

Cables de tendido eléctrico para abastecimiento del motor

Descripción:**Titularidad:** Privada

Torre sobre plataforma circular y balsa circular. Ha perdido la totalidad del chapite. Conserva parte del botalón y algunas piezas de maquinaria interior. Todavía se extrae agua del pozo.



UTM ETRS89: 686728; 4172255

Protección: BIC**Población/Paraje:** Casa de los Castillos**Fecha construcción:****Estado de conservación:** Pésimo**Uso:** Abandonado**Dirección:** Carretera F-38 frente al Km 11,7 de la Carretera N-332, Cartagena-Alicante, a 2 km al NE de Los Beatos**Determinaciones:****Referencia catastral:** 51016A11300074

Bien de Interés Cultural por la Disposición Transitoria Primera de la Ley 4/2007, de 16 de marzo, de Patrimonio Cultural de la Comunidad Autónoma de la Región de Murcia

Elementos distorsionantes:**Descripción:****Titularidad:** Privada

Conserva un pequeño lienzo de muro de alzado norte. Mantiene algunas piezas de maquinaria interior y el tambor de la noria en mal estado.