

Nombre: Almendro

Nombre científico: *Prunus dulcis*

Valor: Monumental

Catálogo CARM: No

Titularidad: privada



Población: Cartagena

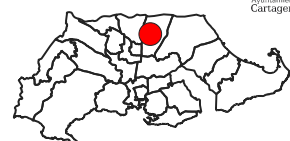
Localización: La Magdalena

Coordenadas UTM: x: 670575, y: 4167557; ETRS89

Diametro (m): -

Altura (m): -

Descripción: -




Nombre: Olmo común, o negro

Nombre científico : *Ulmus minor*

Valor: Monumental

Catálogo CARM: No

Titularidad: privada



Población: Cartagena

Localización: La Palma

Coordenadas UTM: x: 679550, y: 4173915; ETRS89

Diametro (m): -

Altura (m): -

Descripción: -



Nombre: Olivo

Nombre científico: *Olea europea*

Valor: Monumental

Catálogo CARM: No

Titularidad: privada



Población: Cartagena

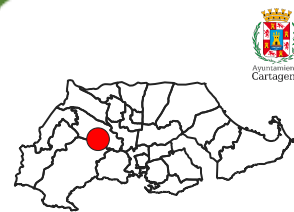
Localización: La Magdalena

Coordenadas UTM: x: 670678, y: 4167711; ETRS89

Diametro (m): -

Altura (m): -

Descripción: -



Nombre: Algarrobo

Nombre científico: *Ceratonia siliqua*

Valor: Monumental

Catálogo CARM: No

Titularidad: privada



Población: Cartagena

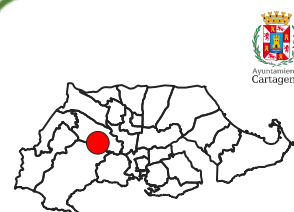
Localización: La Magdalena

Coordenadas UTM: x: 670638, y: 4167704; ETRS89

Diametro (m): --

Altura (m): -

Descripción: -



Nombre: Algarrobo

Nombre científico: *Ceratonia siliqua*

Valor: Monumental

Catálogo CARM: Geocatálogo

Titularidad: privada



Población: Cartagena

Localización: La Magdalena

Coordenadas UTM: x: 670601, y: 4167606; ETRS89

Diametro (m): -

Altura (m): -

Descripción: -



Nombre: Laurel de indias

Nombre científico: *Ficus microcarpa*

Valor: Monumental

Catálogo CARM: No

Titularidad: pública



Población: Cartagena

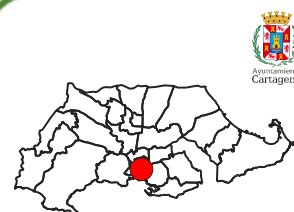
Localización: Cartagena, Muralla del Mar

Coordenadas UTM: x: 678115, y: 4163171; ETRS89

Diametro (m): -

Altura (m): -

Descripción: Muy bueno




Nombre: Laurel de indias

Nombre científico: *Ficus microcarpa*

Valor: Monumental

Catálogo CARM: No

Titularidad: pública



Población: Cartagena

Localización: Cartagena, Muralla del Mar

Coordenadas UTM: x: 677903, y: 4163167; ETRS89

Diametro (m): -

Altura (m): -

Descripción: Muy bueno.



Nombre: Laurel de indias

Nombre científico: *Ficus microcarpa*

Valor: Monumental

Catálogo CARM: No

Titularidad: pública



Población: Cartagena

Localización: Cartagena, Muralla del Mar

Coordenadas UTM: x: 678223, y: 4163189; ETRS89

Diametro (m): Variable

Altura (m): Variable

Descripción: Muy bueno. Varios ejemplares.



Nombre: Conjunto Huerto de Las Bolas

Nombre científico: *varias especies*

Valor: Monumental

Catálogo CARM: No

Titularidad: pública



Población: Cartagena

Localización: Huerto de Las Bolas, Casa Beltrí

Coordenadas UTM: x: 675770, y: 4168706; ETRS89

Diametro (m): -

Altura (m): -

Descripción: El Bien de Interés Cultural ha sido recuperado por el Plan Director del Huerto de las Bolas, que aborda una restauración integral del conjunto.



Nombre: Conjunto Plaza de La Merced

Nombre científico: *Washingtonia filifera*, *Ficus sp.*, *Araucaria sp.* y *Pinus halepensis*.

Valor: Monumental

Catálogo CARM: No

Titularidad: pública



Población: Cartagena

Localización: Plaza de La Merced

Coordenadas UTM: x: 678212, y: 4163670; ETRS89

Diametro (m): -

Altura (m): -

Descripción: Mantiene gran parte de la distribución tradicional de su ejemplares arbóreos entre los que destacan por su porte especies como washingtonias, ficus, araucarias y pinos carrascos.



Nombre: Palmitares de Cabezo de la Fuente

Nombre científico: *varias especies*

Valor: Monumental

Catálogo CARM: Anexo II

Titularidad: privada



Población: Cartagena

Localización: Cabezo de la Fuente

Coordenadas UTM: x: 696245, y: 4164660; ETRS89

Diametro (m): -

Altura (m): -

Descripción: El sobrepastoreo por ungulados domésticos, si bien no afecta a los ejemplares maduros de *C. humilis*, sí puede afectar a las plantas pequeñas del regenerado.