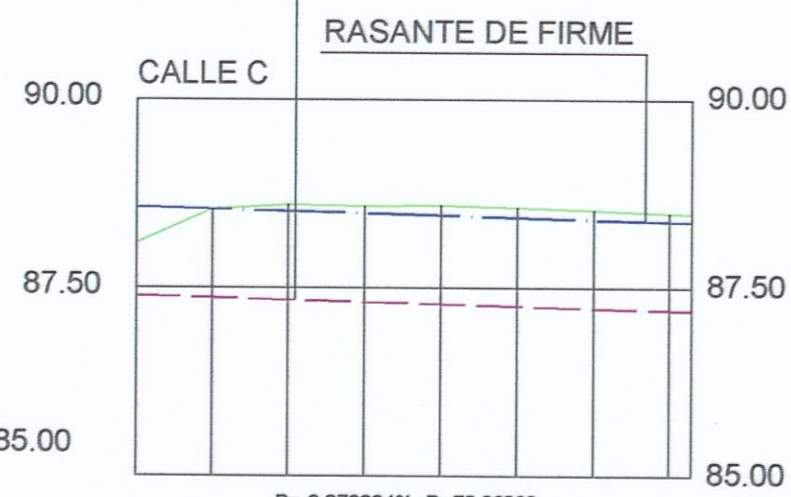


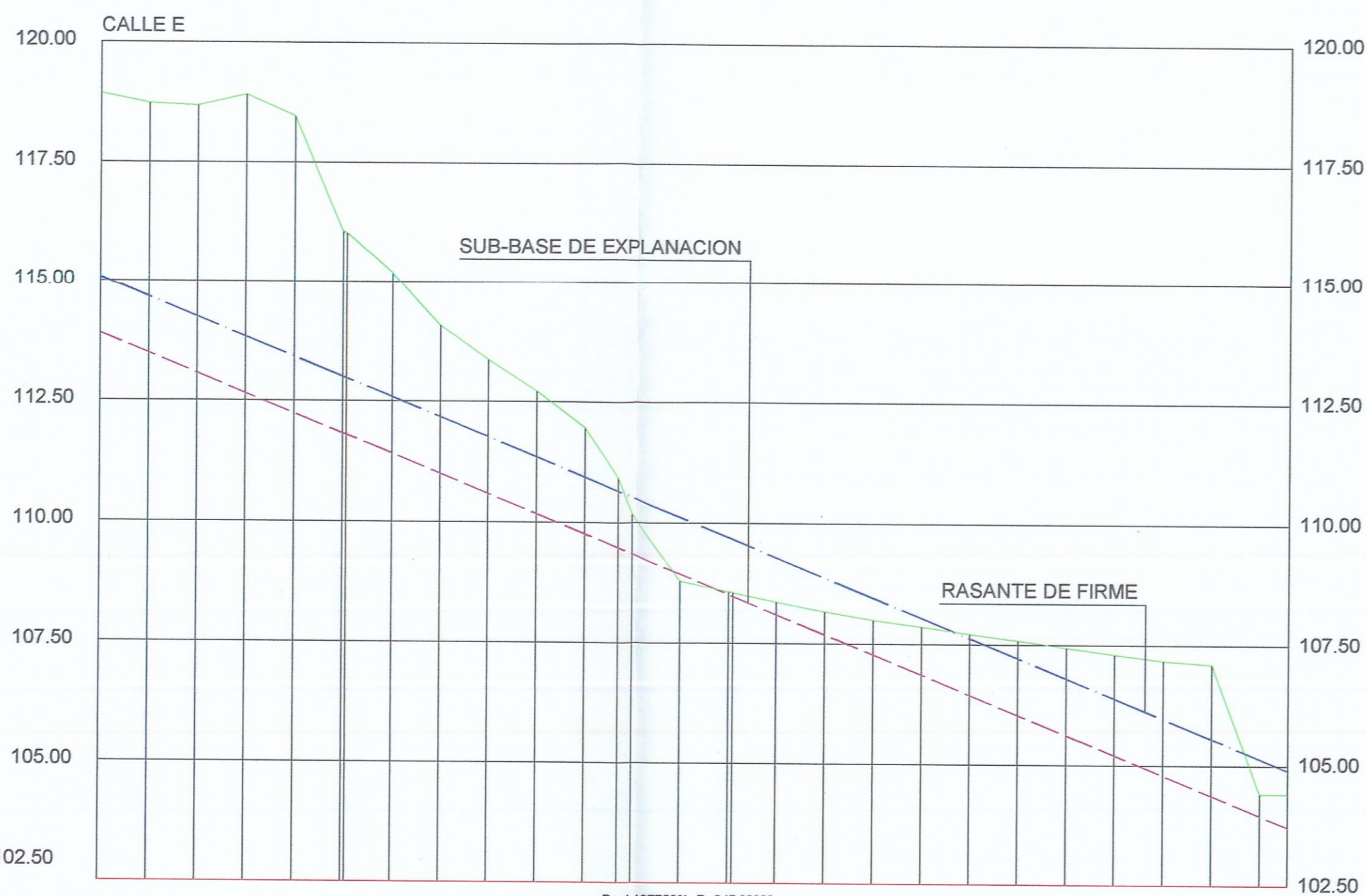
SUB-BASE DE EXPLANACION



Pendientes
Cotas Rojas Desmonte
Cotas Rojas Terraplen
Rasante Final
Rasante Tierras
Cotas de Terreno
Distancias a Origen
Distancias Parciales
Codigos

0.00	0.09	0.10	0.14	0.14	0.14	0.12	0.11
88.57	88.54	88.52	88.49	88.46	88.43	88.41	88.37
87.39	87.36	87.34	87.31	87.28	87.25	87.23	87.19
88.10	88.05	88.01	88.00	88.00	88.07	88.04	88.00
0.00	10.00	20.00	30.00	40.00	50.00	60.00	70.00
0.00	10.00	10.00	10.00	10.00	10.00	10.00	10.00
0.00	10.00	10.00	10.00	10.00	10.00	10.00	10.00

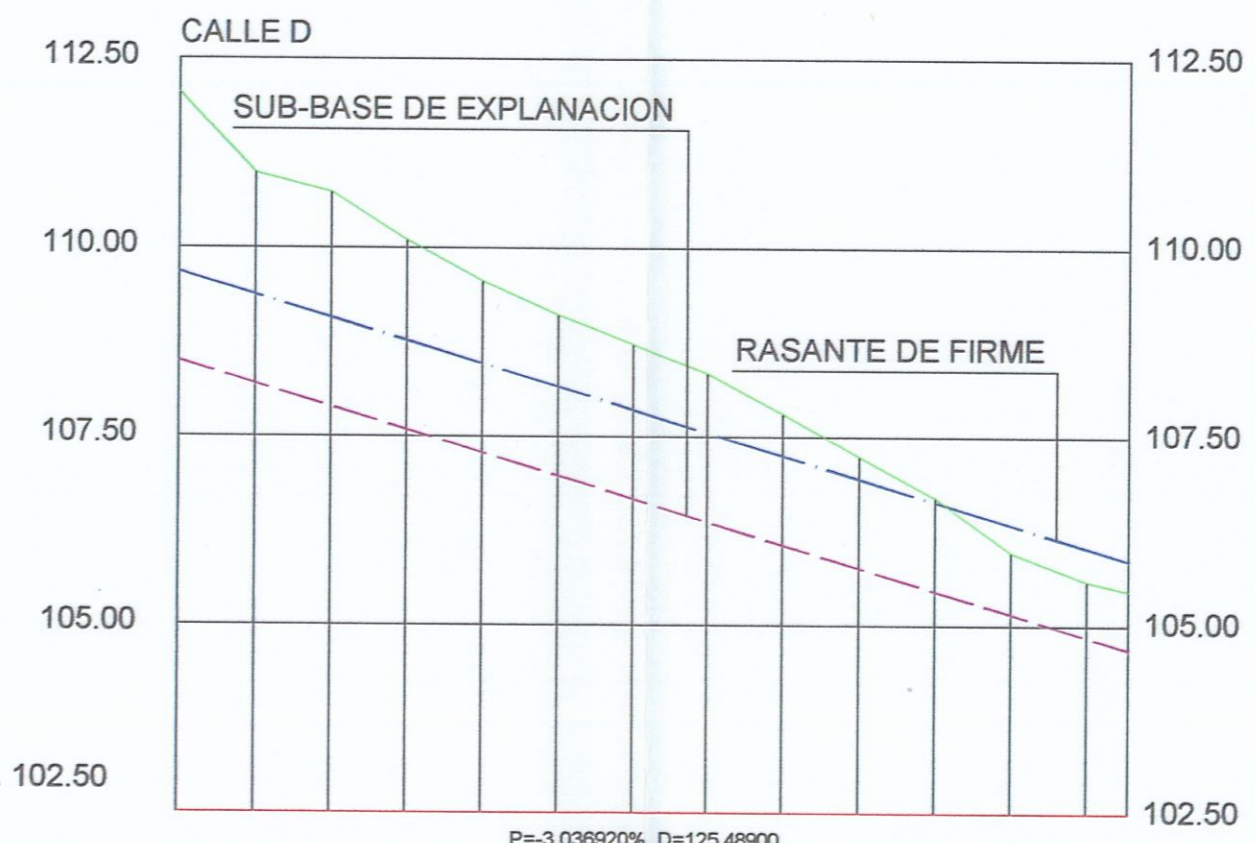
PERFIL LONGITUDINAL CALLE C



Pendientes
Cotas Rojas Desmonte
Cotas Rojas Terraplen
Rasante Final
Rasante Tierras
Cotas de Terreno
Distancias a Origen
Distancias Parciales
Codigos

3.86	4.08	4.44	5.09	5.05	3.89	2.59	1.91	1.61	1.37	1.03	0.28	0.35	1.31	1.12	0.92	0.70	0.45	0.17	0.10	0.37	0.85	0.92	1.21	1.55		
115.08	114.68	114.25	113.83	113.42	112.87	112.59	112.18	111.77	111.35	110.94	110.65	110.52	110.11	109.28	108.97	108.46	108.04	107.63	107.21	106.80	106.39	105.97	105.56	105.15	104.91	
113.30	113.48	113.07	112.65	112.24	111.99	111.41	111.00	110.59	110.17	109.78	109.34	108.88	108.83	108.68	108.10	107.69	107.28	106.88	106.45	106.03	105.62	105.21	104.79	104.38	103.97	103.73
118.94	118.74	118.69	118.92	118.47	118.69	115.19	114.09	113.38	112.72	111.97	110.93	110.18	108.80	108.85	108.37	108.17	108.01	107.87	107.73	107.59	107.45	107.31	107.18	107.11	104.42	104.41
0.00	10.00	20.00	30.00	40.00	50.00	60.00	70.00	80.00	90.00	100.00	106.85	110.00	120.00	130.00	140.00	150.00	160.00	170.00	180.00	190.00	200.00	210.00	220.00	230.00	240.00	246.80
0.00	10.00	10.00	10.00	10.00	10.00	9.20	10.00	10.00	10.00	10.00	6.85	3.05	10.00	10.00	9.07	10.00	10.00	10.00	10.00	10.00	10.00	10.00	10.00	10.00	10.00	5.80

PERFIL LONGITUDINAL CALLE E



Pendientes
Cotas Rojas Desmonte
Cotas Rojas Terraplen
Rasante Final
Rasante Tierras
Cotas de Terreno
Distancias a Origen
Distancias Parciales
Codigos

2.39	1.62	1.67	1.34	1.10	0.86	0.87	0.79	0.66	0.30	0.05			
108.88	109.37	109.07	108.77	108.46	108.16	107.85	107.55	107.25	106.94	106.64	106.34	106.03	105.87
108.50	108.19	107.89	107.59	107.28	106.98	106.67	106.37	106.07	105.76	105.46	105.16	104.85	104.69
112.07	110.98	110.74	110.10	109.56	109.11	108.72	108.34	107.91	107.24	106.70	106.26	105.80	105.46
0.00	10.00	20.00	30.00	40.00	50.00	60.00	70.00	80.00	90.00	100.00	110.00	120.00	125.49
0.00	10.00	10.00	10.00	10.00	10.00	10.00	10.00	10.00	10.00	10.00	10.00	10.00	5.49

PERFIL LONGITUDINAL CALLE D

TEXTO REFUNDIDO
Recoge condiciones del acuerdo plenario
de fecha 18.05.09 y 12.04.11
EL SECRETARIO DE LA GERENCIA



TEXTO REFUNDIDO PLAN PARCIAL INDUSTRIAL CE-3 (P4)
"CABEZO BEAZA" CARTAGENA

Promueve: Prossan Desarrollos Empresariales S.L. y Murciana de Gestion y Servicios Relacionados.

TITULO DEL PLANO: PERFILES LONGITUDINALES CALLES C-D y E	FECHA: JULIO DE 2009	ESCALA: H=1/1.000 V=1:100	PLANO N°: P6-2
--	-------------------------	---------------------------------	-------------------

EL EQUIPO REDACTOR:

DE LA VILLA ARQUITECTOS Y ASOC. S.L. ARQUITECTO D. Mariano de la Villa	FRANCISCO MARIN & JUAN GOMEZ ARQUITECTOS ASOCIADOS ARQUITECTO D. Francisco Marin Hernandez	EL INGENIERO DE CAMINOS CANALES Y PUERTOS D. Enrique Lorente Martinez	EL INGENIERO INDUSTRIAL D. Gines Jimenez Puerta
--	--	--	--

ESCALAS { HORIZONTAL = 1000
VERTICAL = 100