




--- LÍMITE DEL AREA DE ACTUACIÓN

-  SECTOR U.N.P. LD4
-  SISTEMA GENERAL DE EQUIPAMIENTO (14.000 m2)
-  SISTEMA GENERAL DE VIARIO (13.273,50 m2)

CONSEJERÍA DE OBRAS PÚBLICAS Y ORDENACIÓN DEL TERRITORIO
 DIRECCIÓN GENERAL DE URBANISMO Y ORDENACIÓN DEL TERRITORIO
 Diligencia: Por Orden del Excmo. Sr. Consejero de 23 de septiembre de 2008
 en TOMA CONOCIMIENTO del proyecto de Texto Refundido, que subansa las
 deficiencias señaladas en la Orden del Excmo. Sr. Consejero de 11/01/08 de
 Aprobación Definitiva.
 Murcia, 27 de noviembre de 2008.
 Fdo.: El Subdirector Gen. de Urbanismo y Ordenación del Territorio



TEXTO REFUNDIDO
 PROGRAMA DE ACTUACIÓN URBANÍSTICA
 AREA UNP LD4 (ESTE)-LOS DOLORES
 PLANO DE INFORMACIÓN
 DELIMITACIÓN DEL AREA Y SISTEMAS GENERALES. PLANO 2.2.3