




EL NUEVO TRAZADO PROYECTADO HA RECIBIDO EL VISTO BUENO DE LA MCT SERA OBJETO DE UN ANEXO DEL PROYECTO DE URBANIZACION QUE DEBERA SER SUPERVISADO Y ACEPTADO POR LA MCT.

LA TUBERIA DE DESAGUE SE CONECTARA A LA RED DE PLUVIALES DE LA URBANIZACION

-  PUNTOS DE CONEXION DE LOS NUEVOS TRAZADOS CON LOS EXISTENTES
-  NUEVO TRAZADO DE TUBERIAS
-  CONSERVACION TUBERIAS EXISTENTES




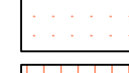

### SIMBOLOGIA :

LIMITE DE LA ACTUACION 

LIMITE DEL SECTOR 

### ORDENACION

ALINEACIONES (al eje del trazo) 

- RASANTES (cota)  12.34
- ESPACIO LIBRE PUBLICO DE PLAN PARCIAL 
- ESPACIO LIBRE PRIVADO 
- VIA PEATONAL 
- APARCAMIENTO 

- SOPORTALES
- EQUIPAMIENTOS
- GENERICOS
- EDUCATIVO
- SANITARIO
- DEPORTIVO
- RELIGIOSO
- CIVICO

### NORMAS

#### TIPOS DE ORDENACION

-  EG
  -  EE
  -  ES
  -  EJ
  -  ER
  -  EC
- ALINEACION A VIAL
  - EDIFICACION AISLADA
  - VOLUMETRIA ESPECIFICA
  - CASCO ANTIGUO
  - EDIFICIO CATALOGADO
  - USOS CARACTERISTICOS
  - RESIDENCIAL COLECTIVO
  - RESIDENCIAL UNIFAMILIAR
  - INDUSTRIAL

**V  
A  
E  
C**  
•  
C  
U  
I

- GRADOS 1,2,3....
- ESPACIOS LIBRES
- JARDINES
- AREA JUEGO NIÑOS
- AREA PEATONAL
- PASEO PEATONAL Y PLAZA
- ZONA DEPORTIVA
- SERVICIOS TECNICOS
- JAR
- JN
- AP
- PP
- ZD
- ST


### TEXTO REFUNDIDO

## PLAN PARCIAL "LA ATALAYA"

SECTOR BC1 / Bº DE LA CONCEPCION, CARTAGENA.

ESCALA: 1/1.000  
PLANO No. 3.7.2.  
FECHA: JUNIO/2006

PLANO DE PROYECTO  
NUEVO TRAZADO DE LAS CONDUCCIONES  
EXISTENTES Y QUE SE MODIFICAN DE LA MCT



EXCMO. AYUNTAMIENTO DE CARTAGENA  
URBANIZADOR: DARSENA PATRIMONIOS S.L.

F. JAVIER OLMOS SANCHEZ, ARQUITECTO S.L.