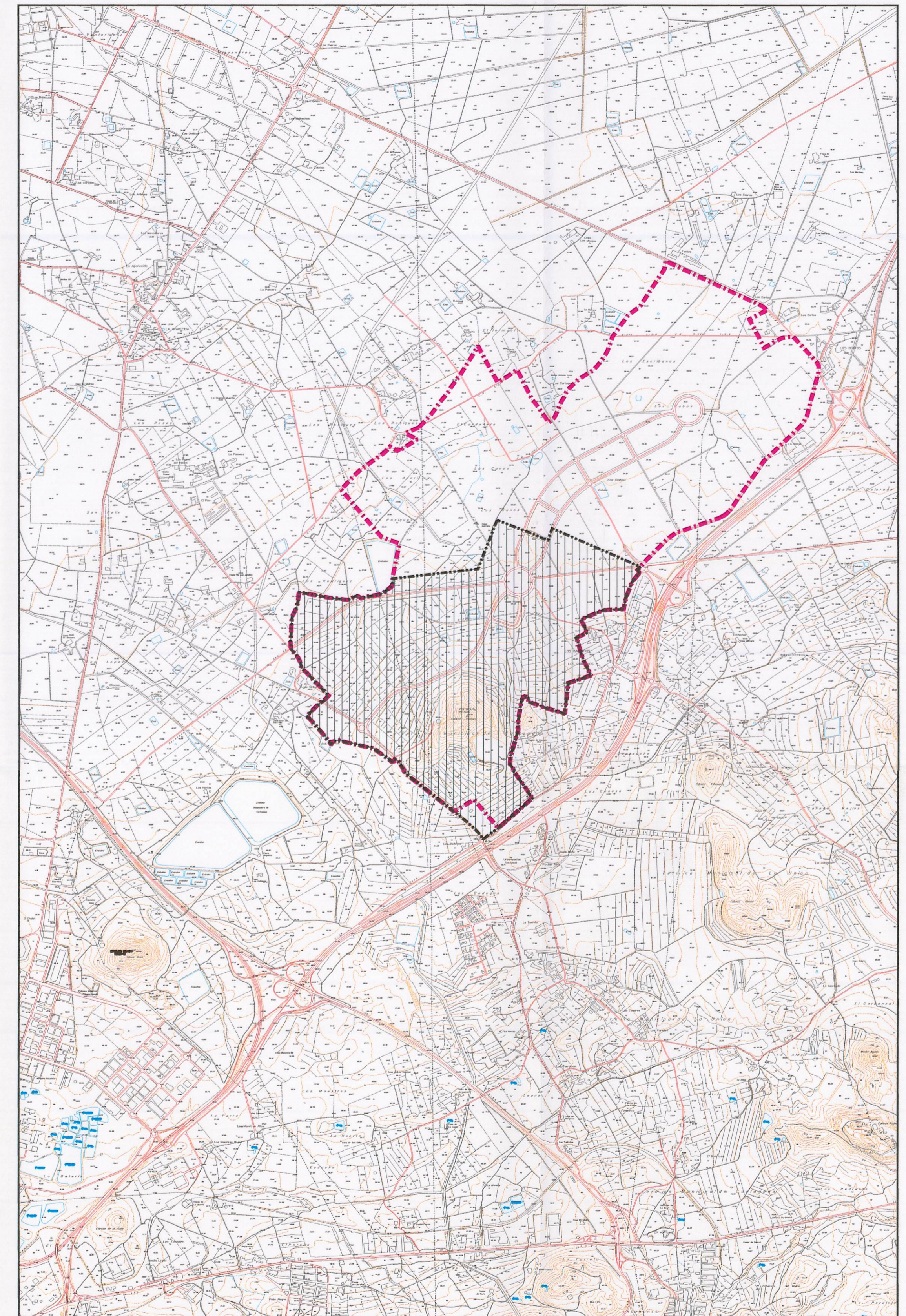




1:200,000

MAR MEDITERRANEO



1:20,000

-  ACTUACION LOS CAMACHOS. (MP^o N 8 PGMO DE CARTAGENA)
-  SECTOR "LOS CAMACHOS-SUR" (COINCIDENTE CON EL P.A.U.)


Por decreto del Vicepresidente de la Gerencia de Urbanismo de fecha **12.06.06** se aprueba **definitivamente** el Proyecto de Planeamiento, de cuyo Expediente forma parte el documento en que se consigna la presente diligencia. **30.06.06**

Cartagena,
El Secretario



EXCELENTISIMO AYUNTAMIENTO DE CARTAGENA
Ministerio de Vivienda
Entidad Pública Empresarial de Suelo

AUTOR DEL TRABAJO
UNIDAD DE PLANEAMIENTO II
FRANCISCO GOMEZ CASTILLO

FIRMA	DIBUJADO	ESCALAS	LOCALIDAD
		FECHA ANULA AL ANULADO POR	CARTAGENA
		ENERO 2006	MURCIA

ACTUACION	LOS CAMACHOS - SUR	HOJA Nº
PROYECTO	MODIFICACION DE LA CALIFICACION DE PARCELAS EN LAS MANZANAS Nº 1,8,10,13,14,15,18 y 41 DEL PLAN PARCIAL	
PLANO	SITUACION Y LOCALIZACION	1-0

