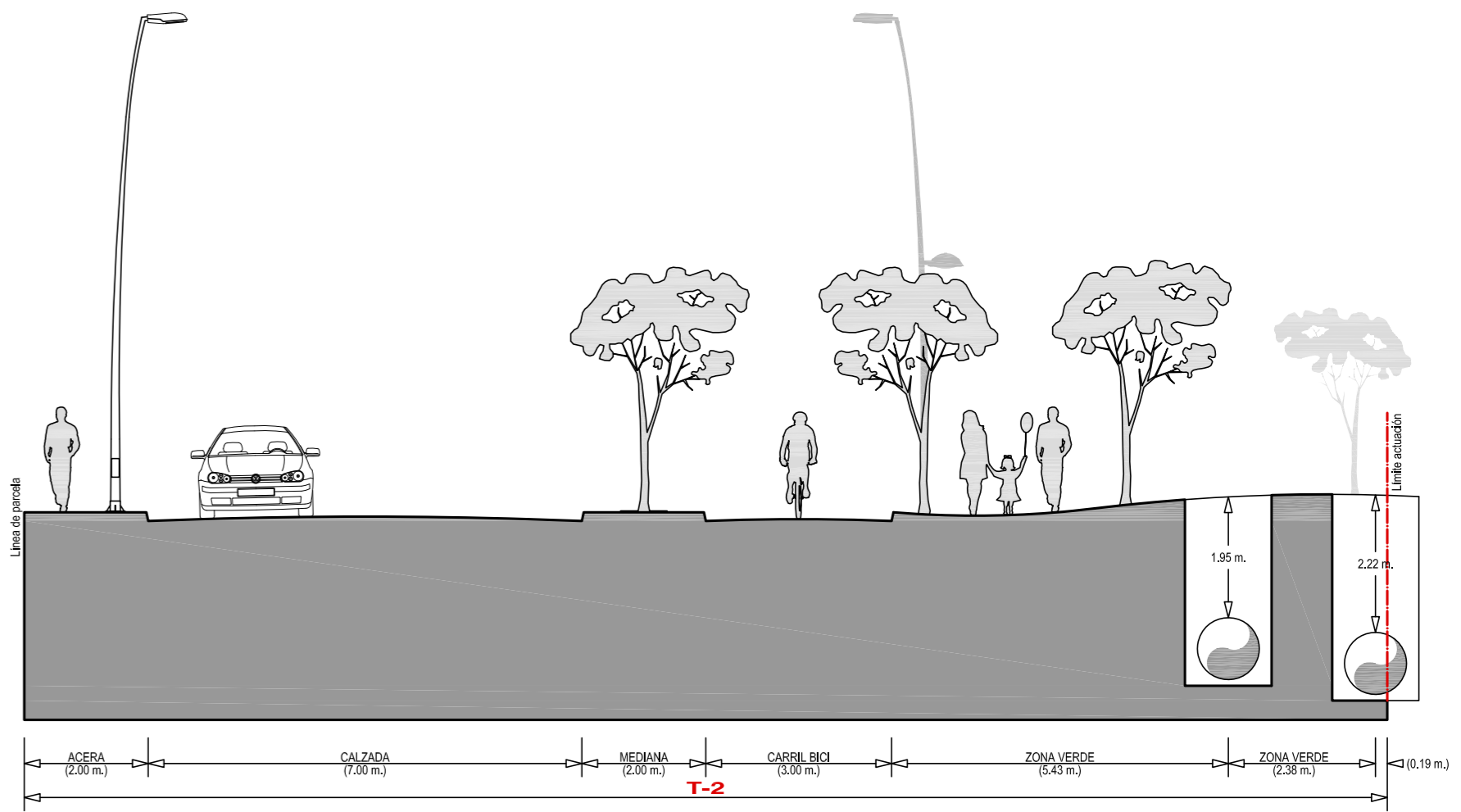
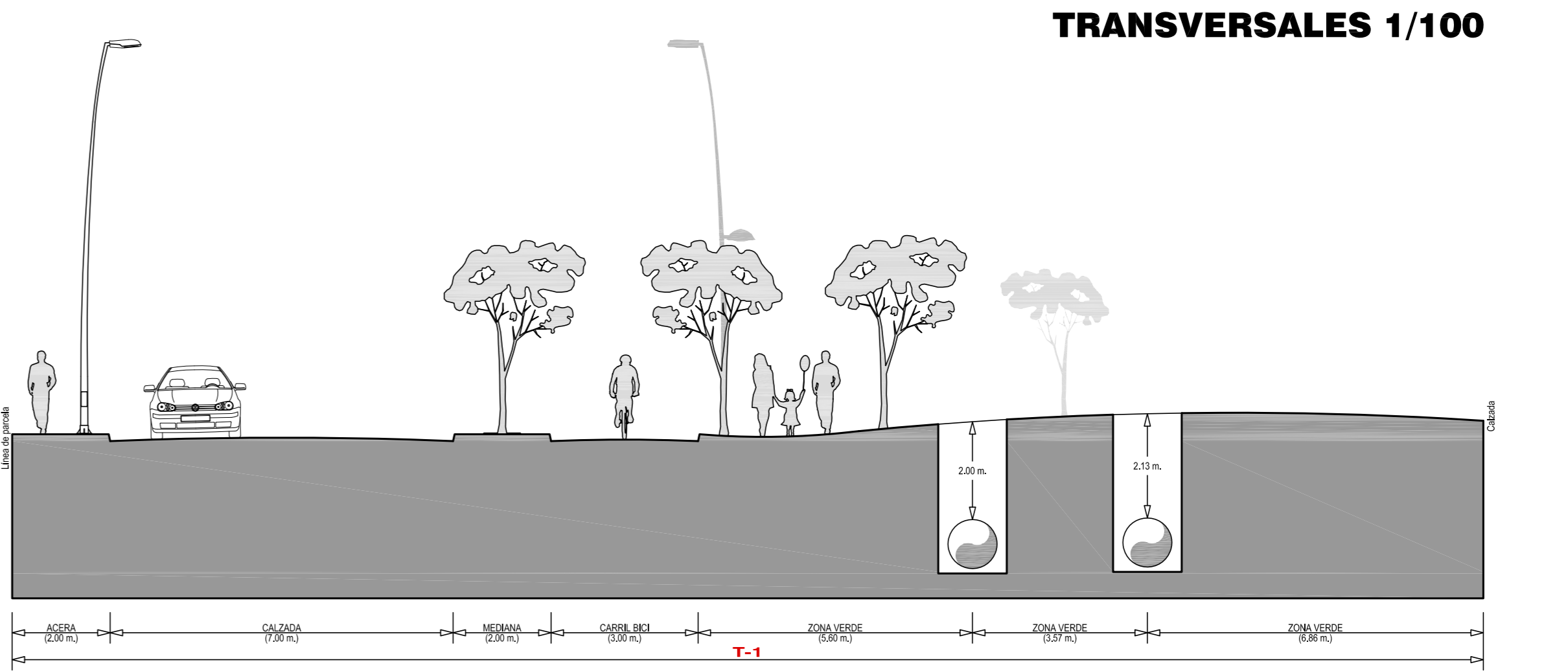
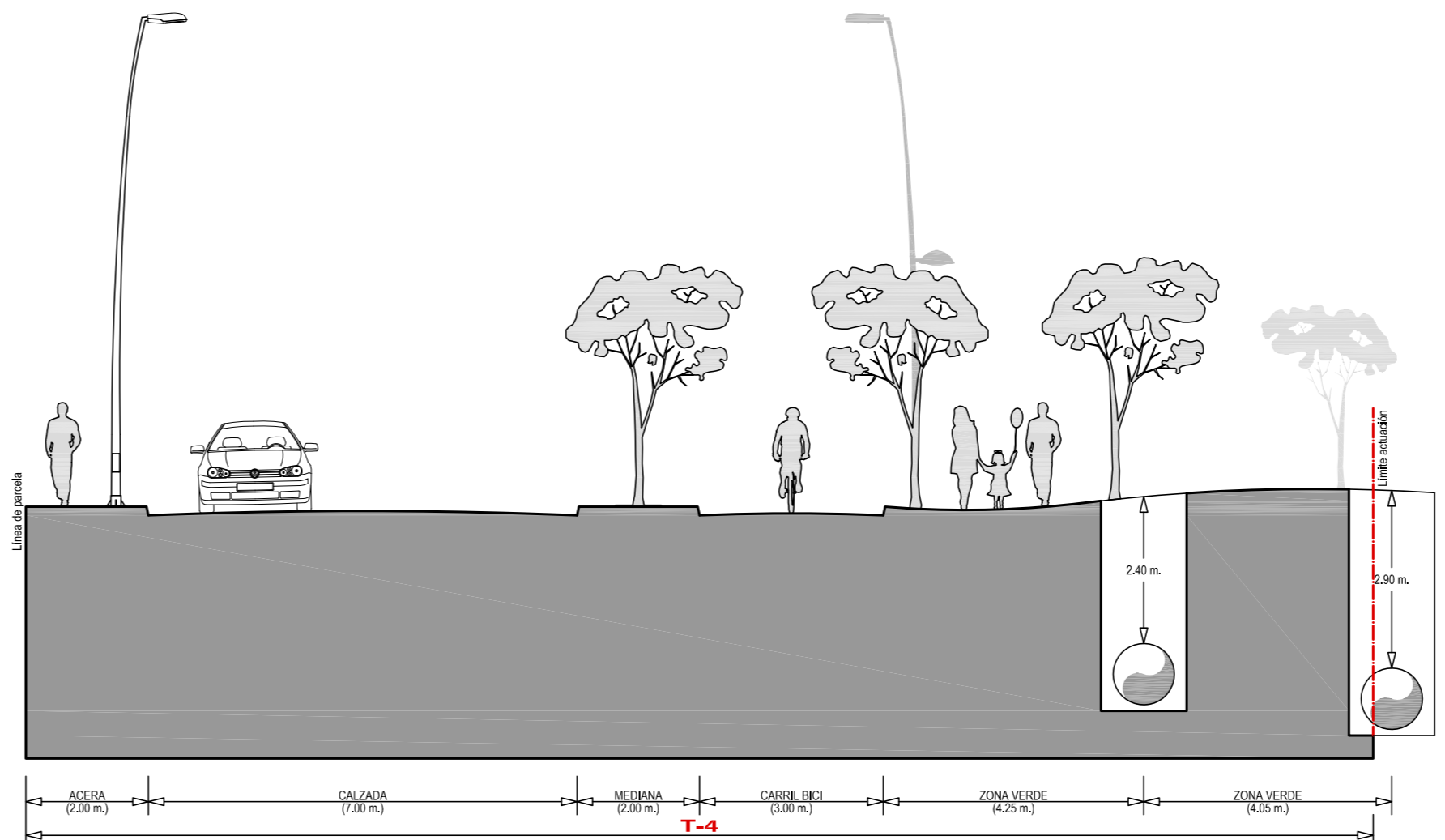
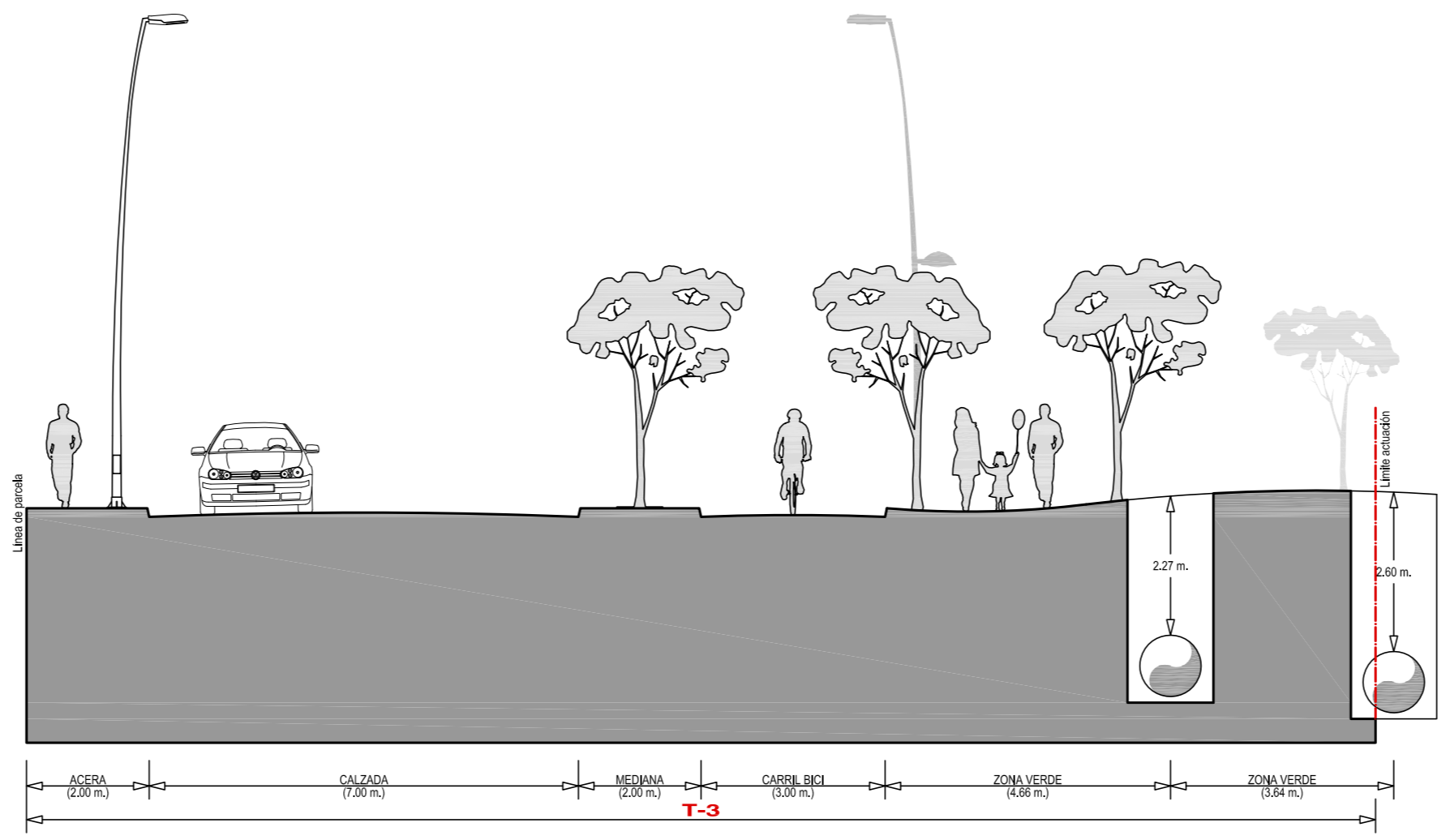
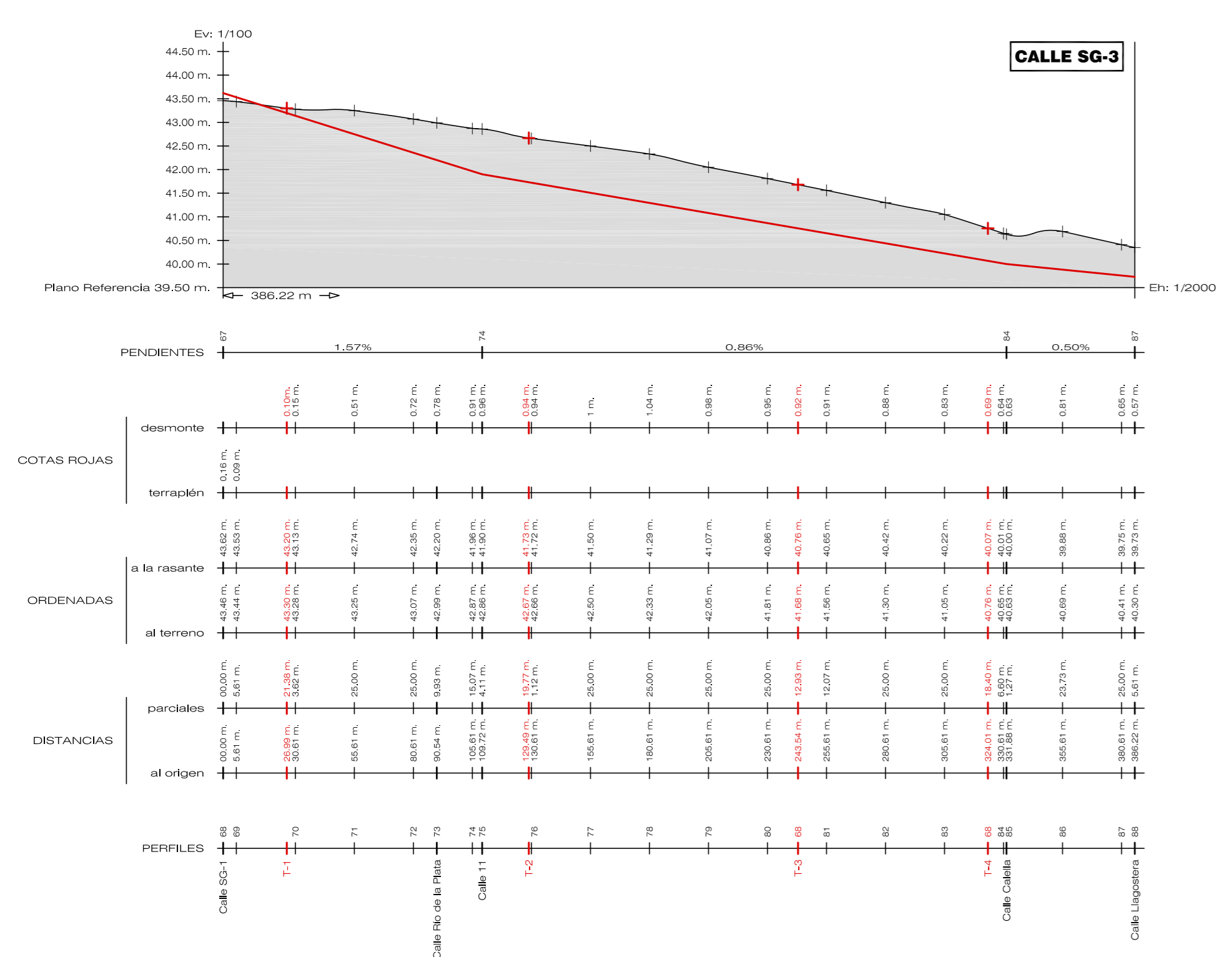


PROPIEDAD INTELECTUAL DE LOS PROYECTOS:
 Se prohíbe expresamente cualquier uso no autorizado de los planos, dibujos, fotografías, o cualquier otro medio de reproducción o cesión a terceros, requiriéndose la previa autorización de su autor quedando en todo caso prohibida cualquier modificación unilateral del mismo.

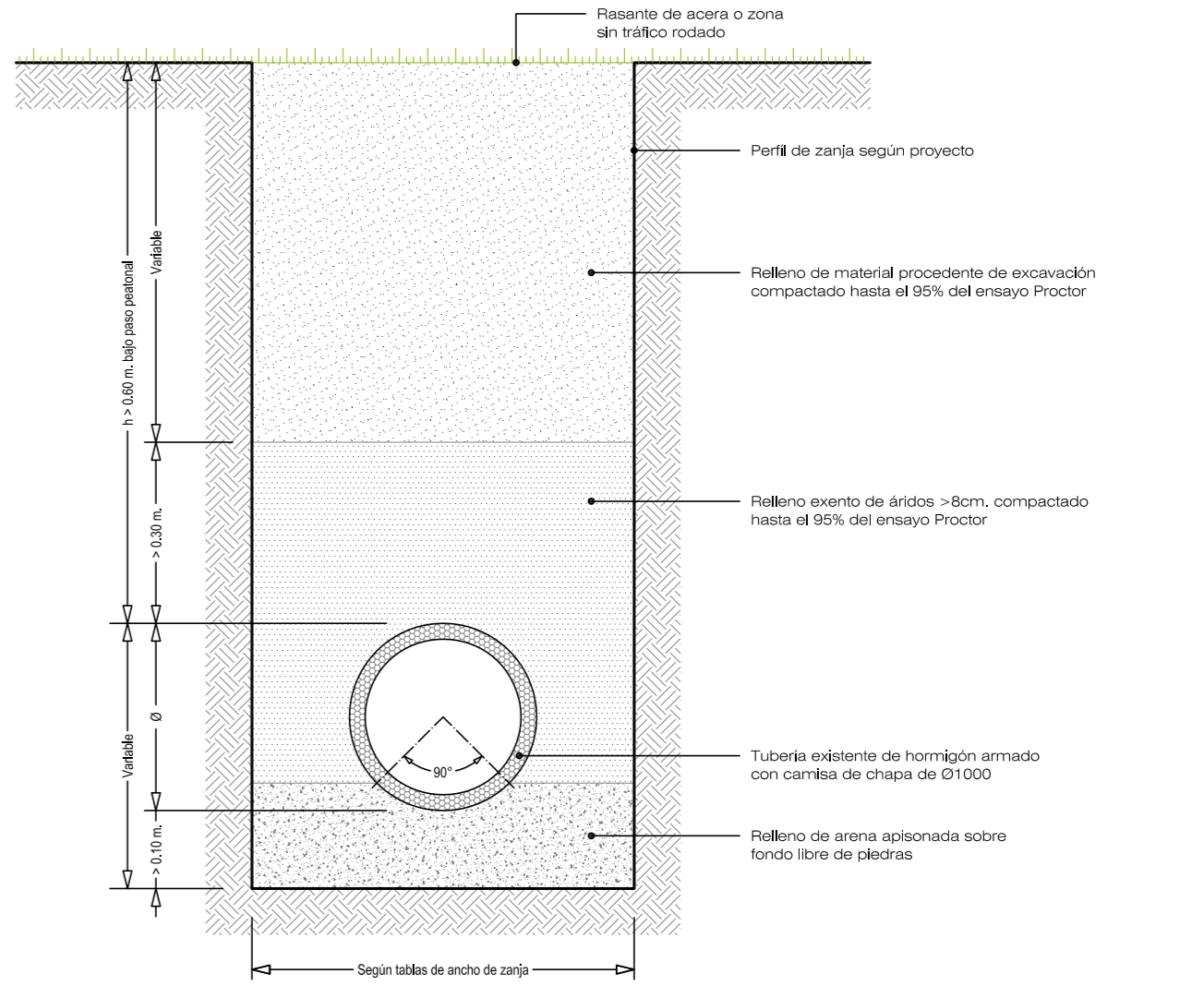


LOCALIZACIÓN 1/1.500

LONGITUDINAL 1/2.000 1/100



SECCIÓN ZANJA TIPO



Recoge condiciones del acuerdo de aprobación definitiva del Pleno del 4 de Abril de 2.008

TEXTO REFUNDIDO PLAN PARCIAL AREA LD 1 NORTE - LOS DOLORES

PLANO Nº **3.13** PLANO DE **TUBERÍA EXISTENTE DE LA M.C.T.** ESCALA: **1/2.000 1/1.500-1/100**

EXCMO. AYUNTAMIENTO DE CARTAGENA

URBANIZADORA E INMOBILIARIA CARTAGENERA, S.A. URINCASA

ARQUITECTOS: ANDRÉS REGUEIRO PONCE ANA RESTOY CABRERA

FECHA: ABRIL-08

REFERENCIA