
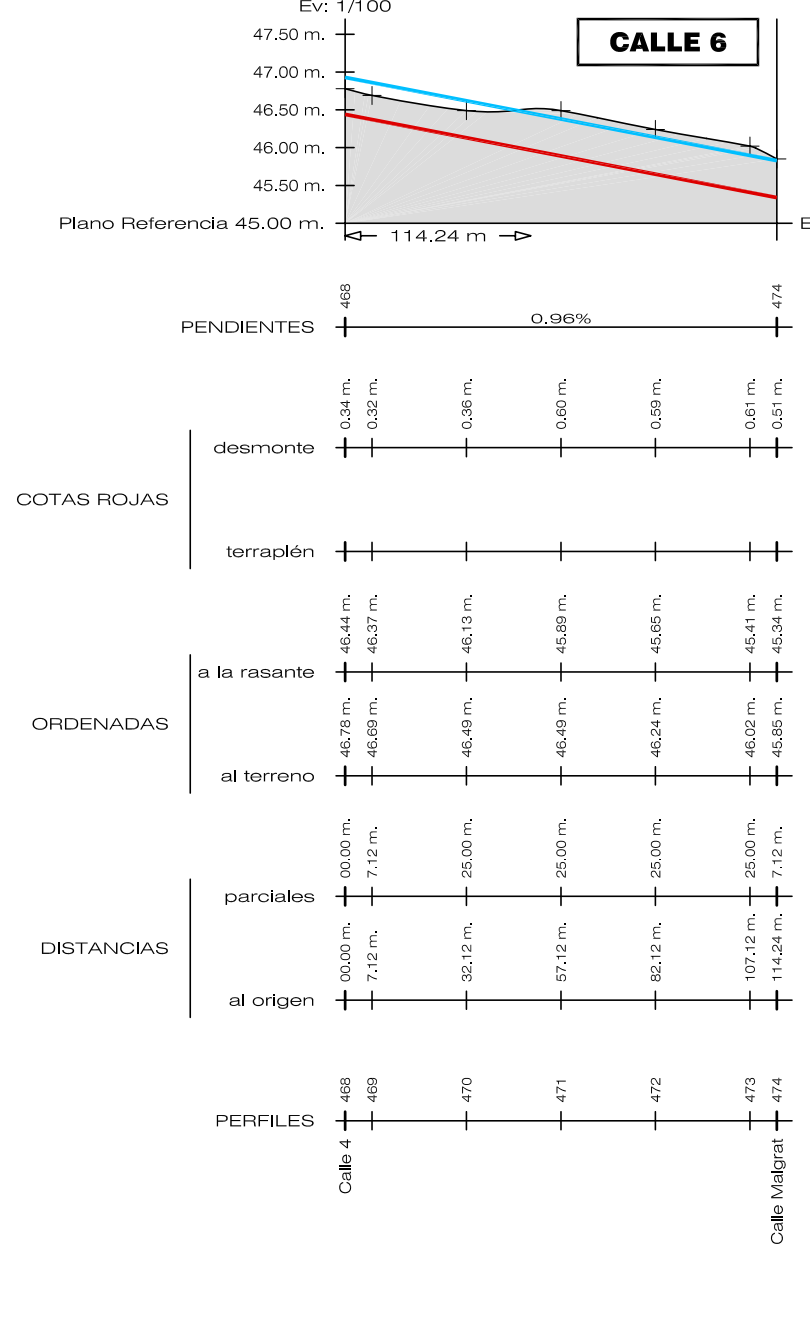
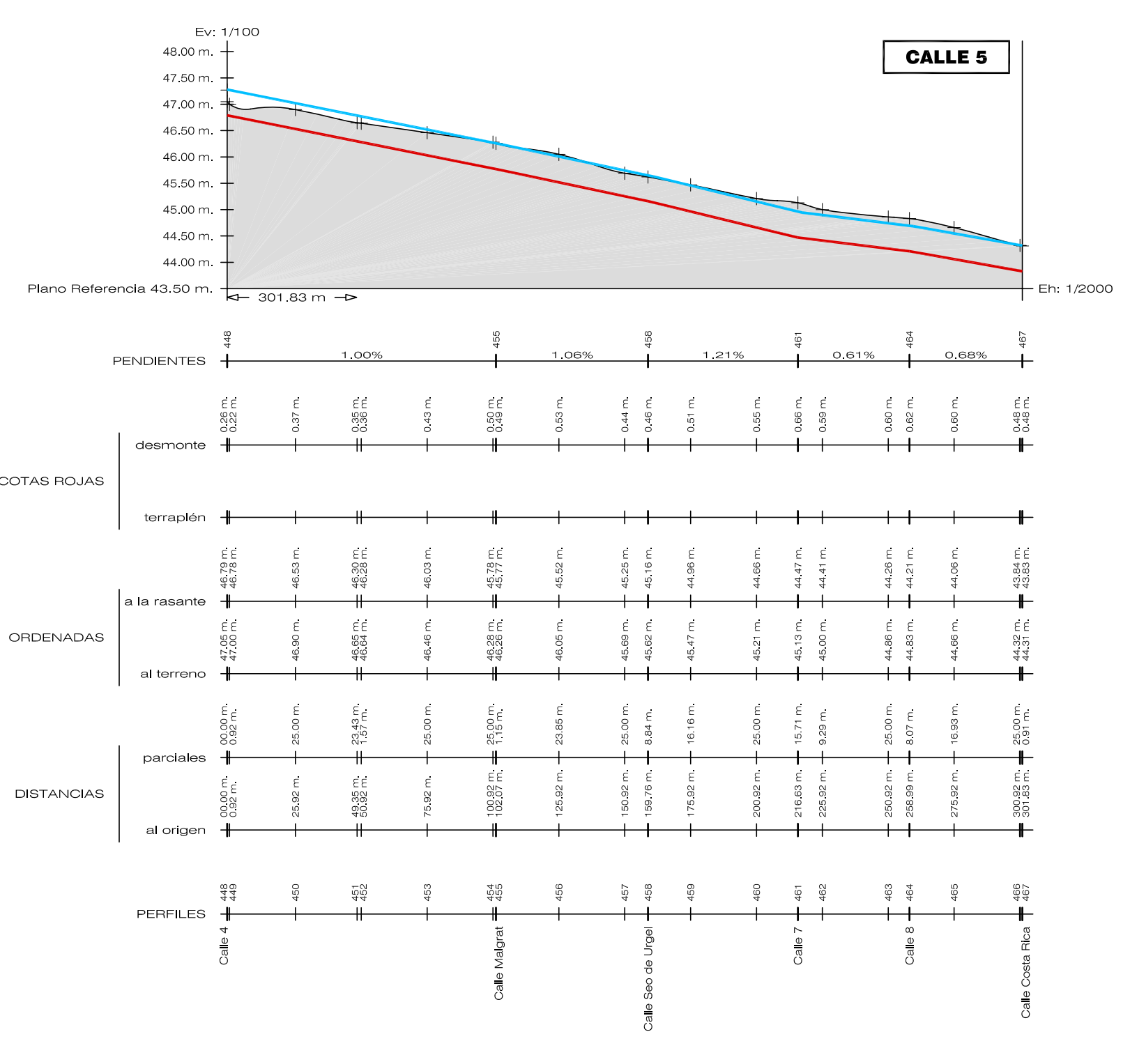
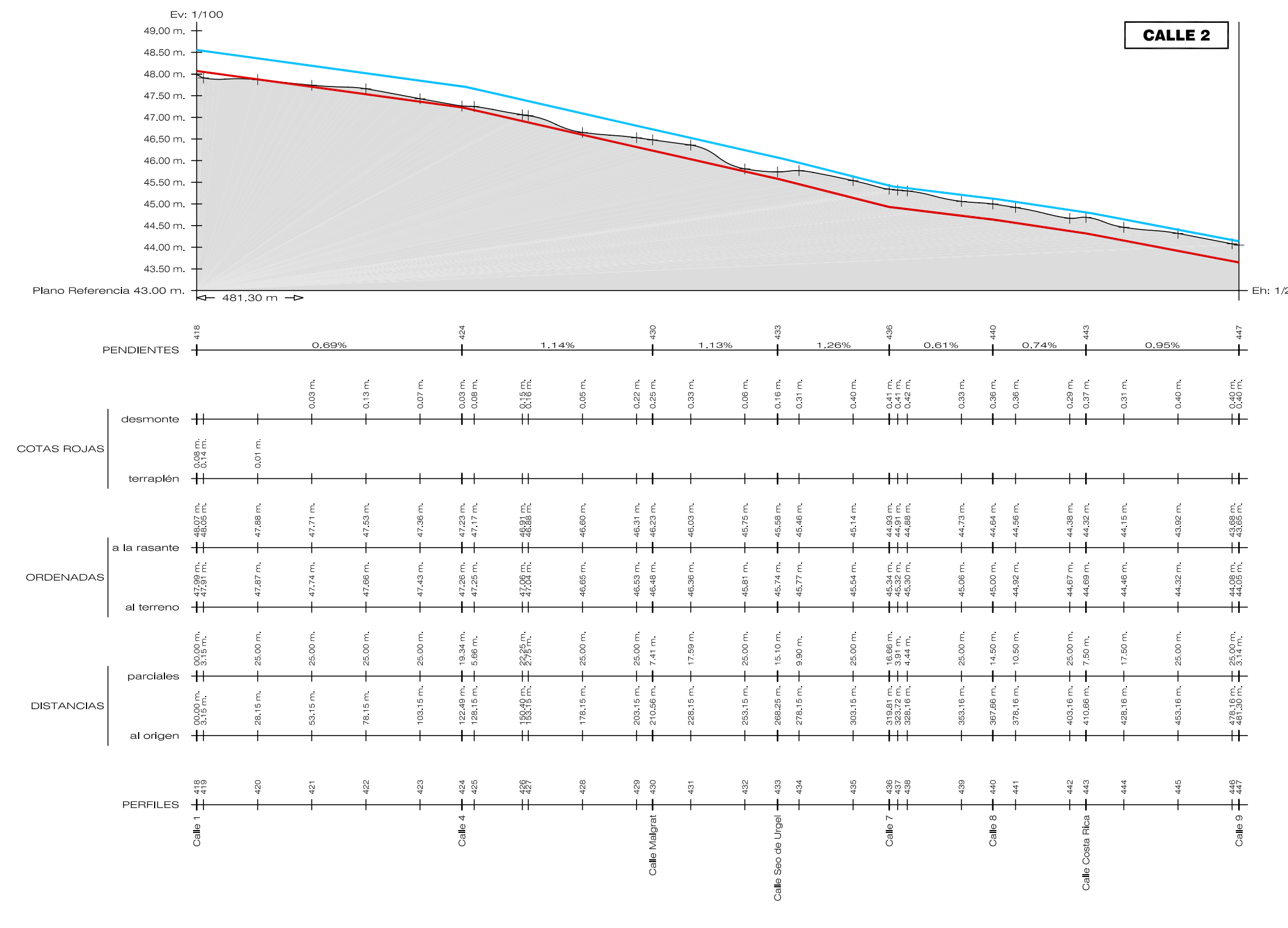
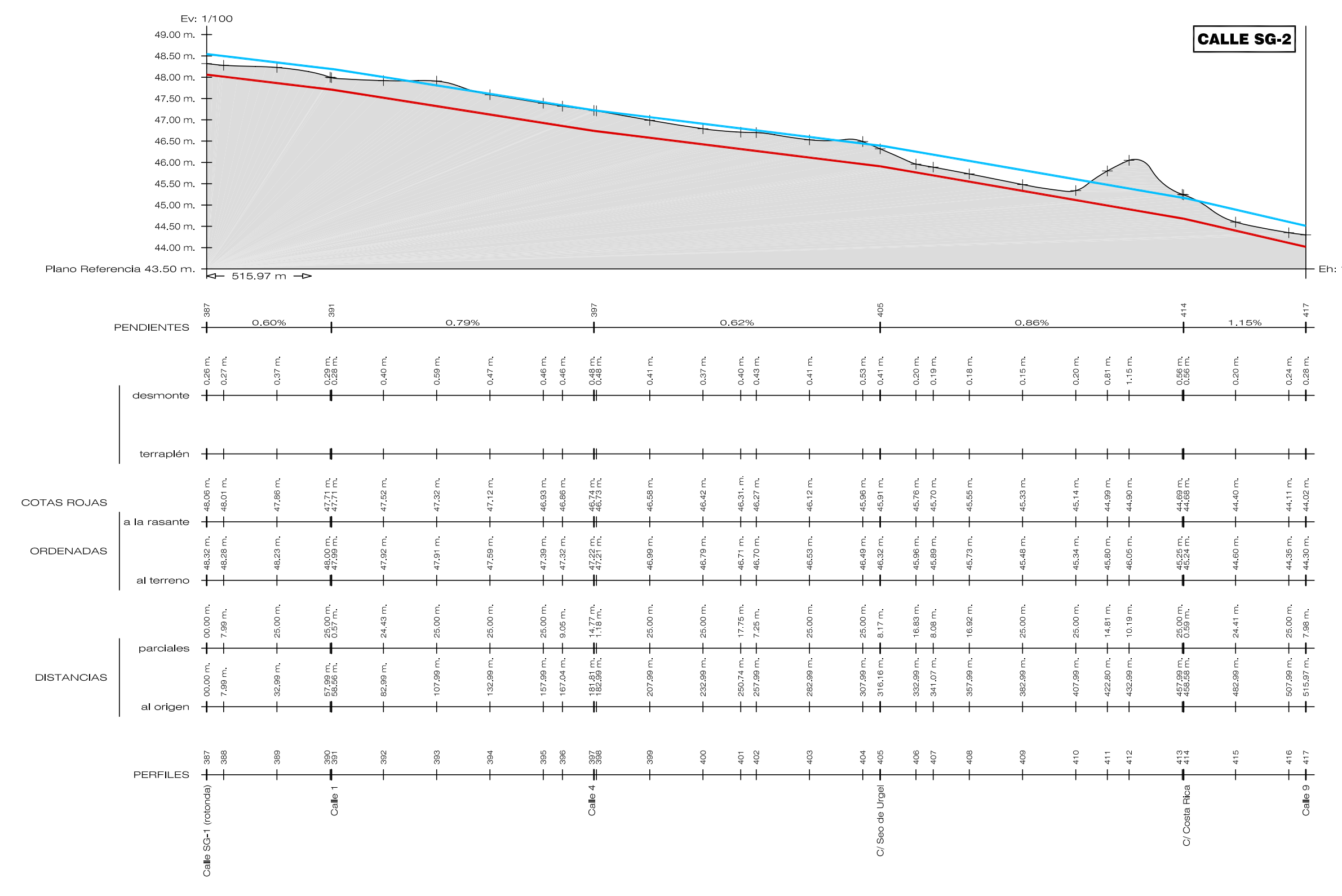
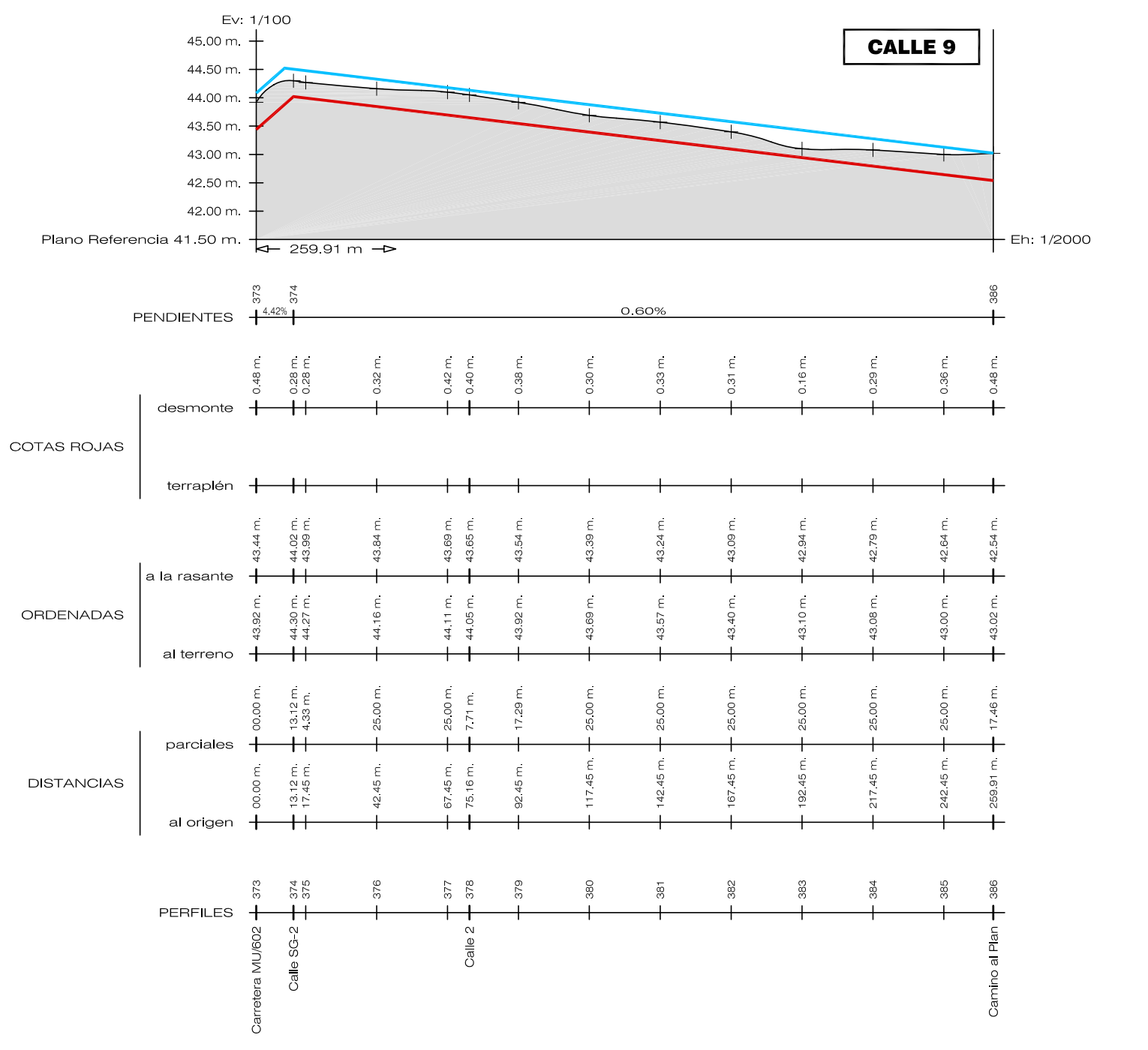
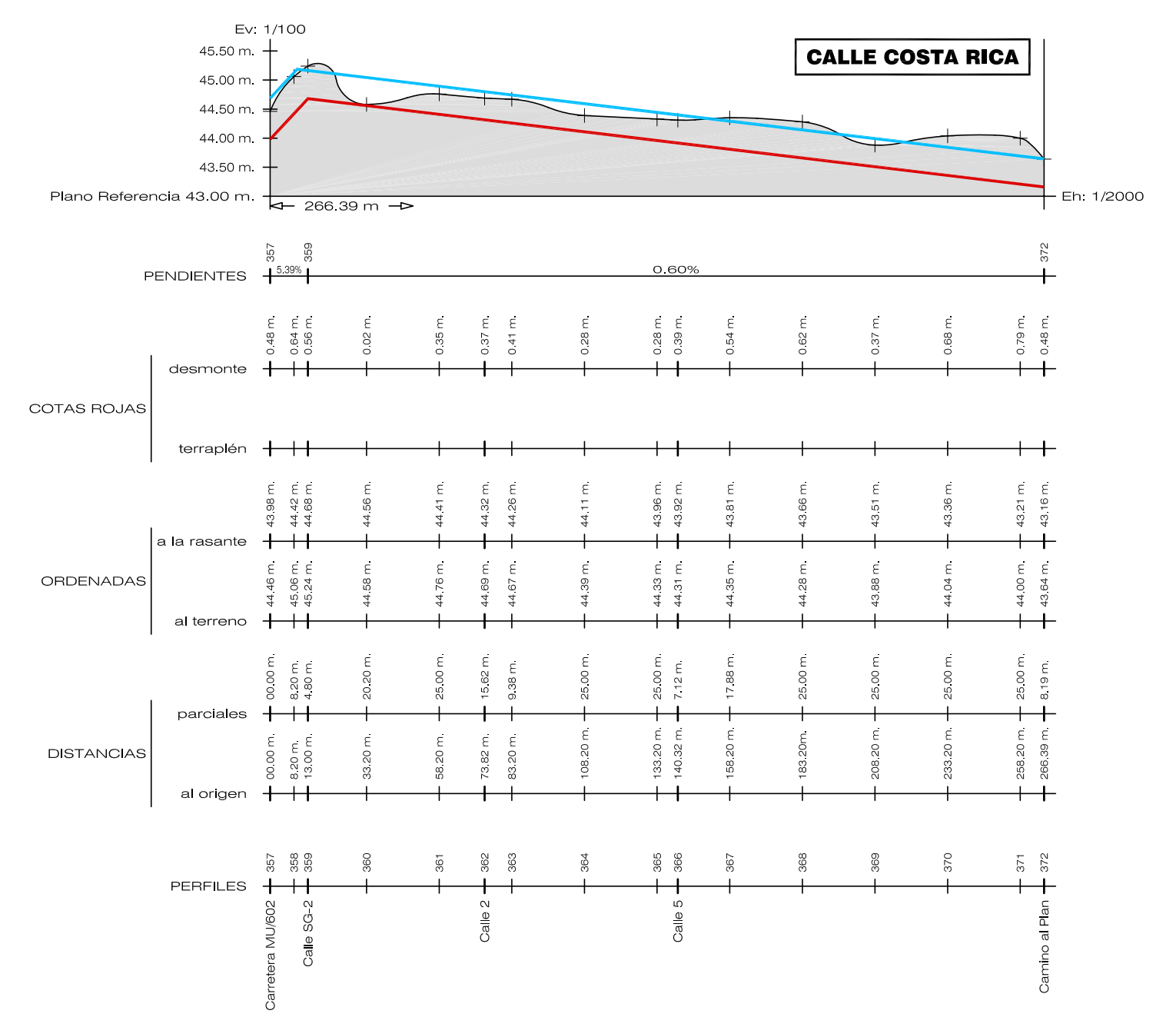
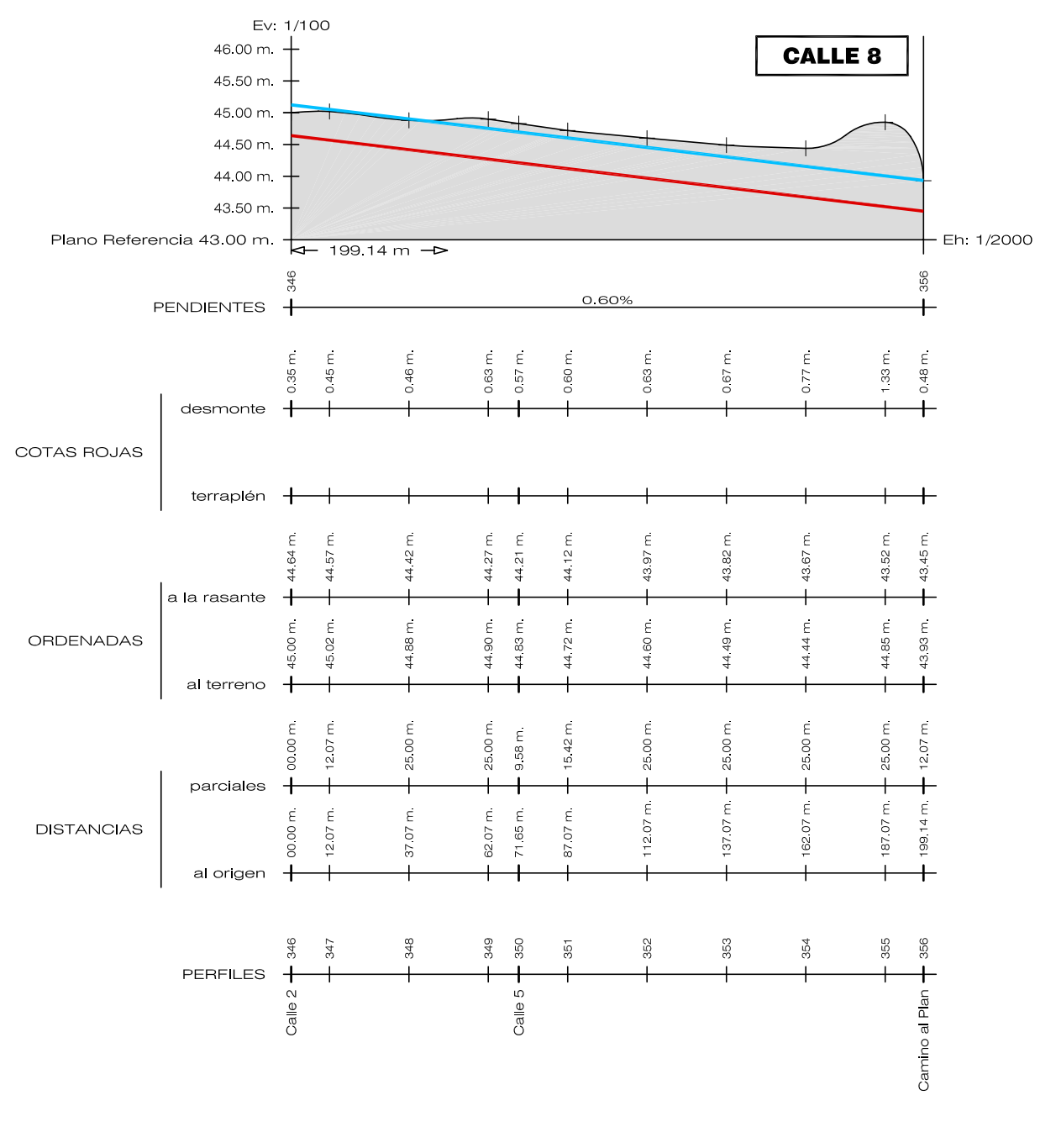
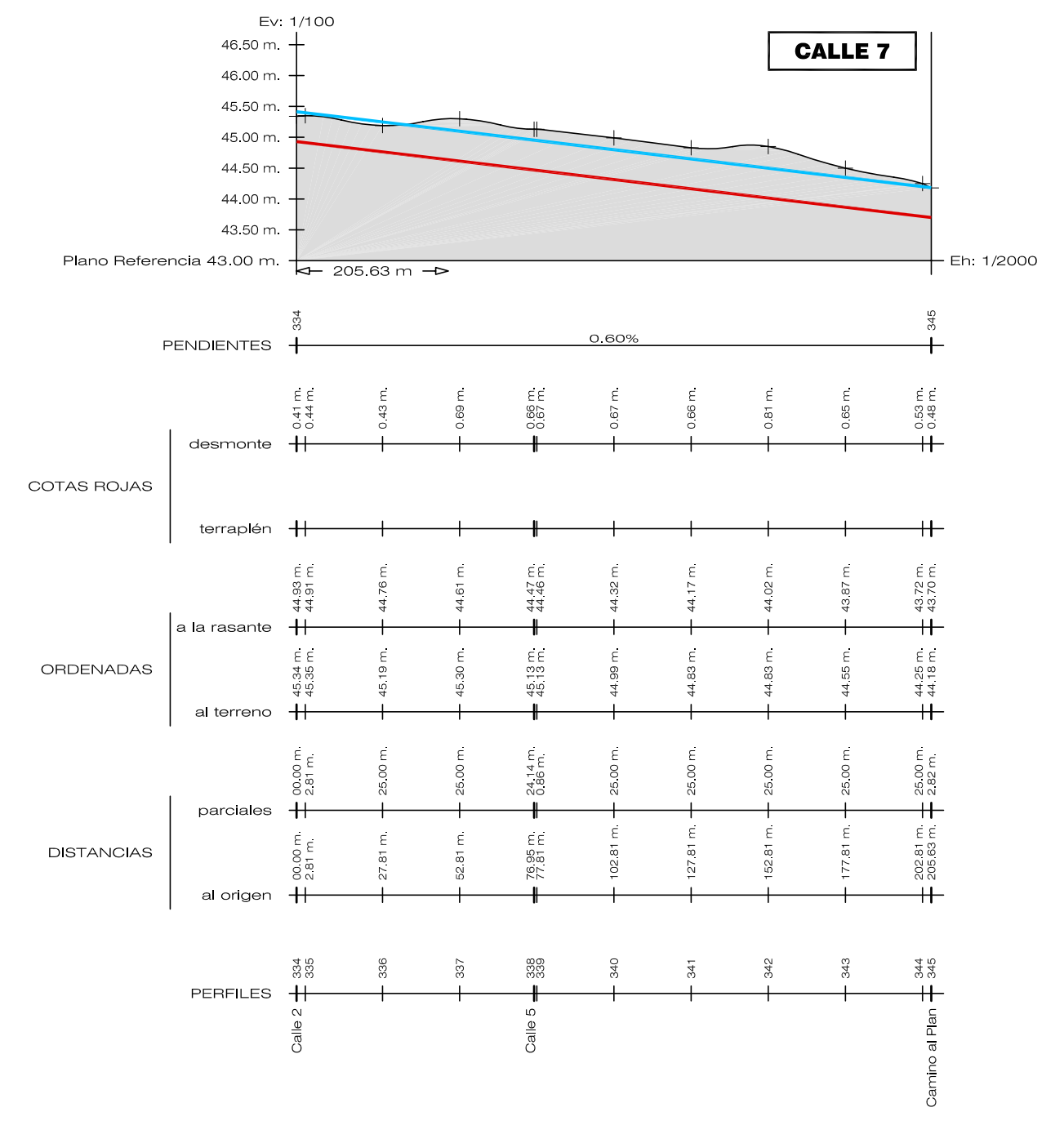
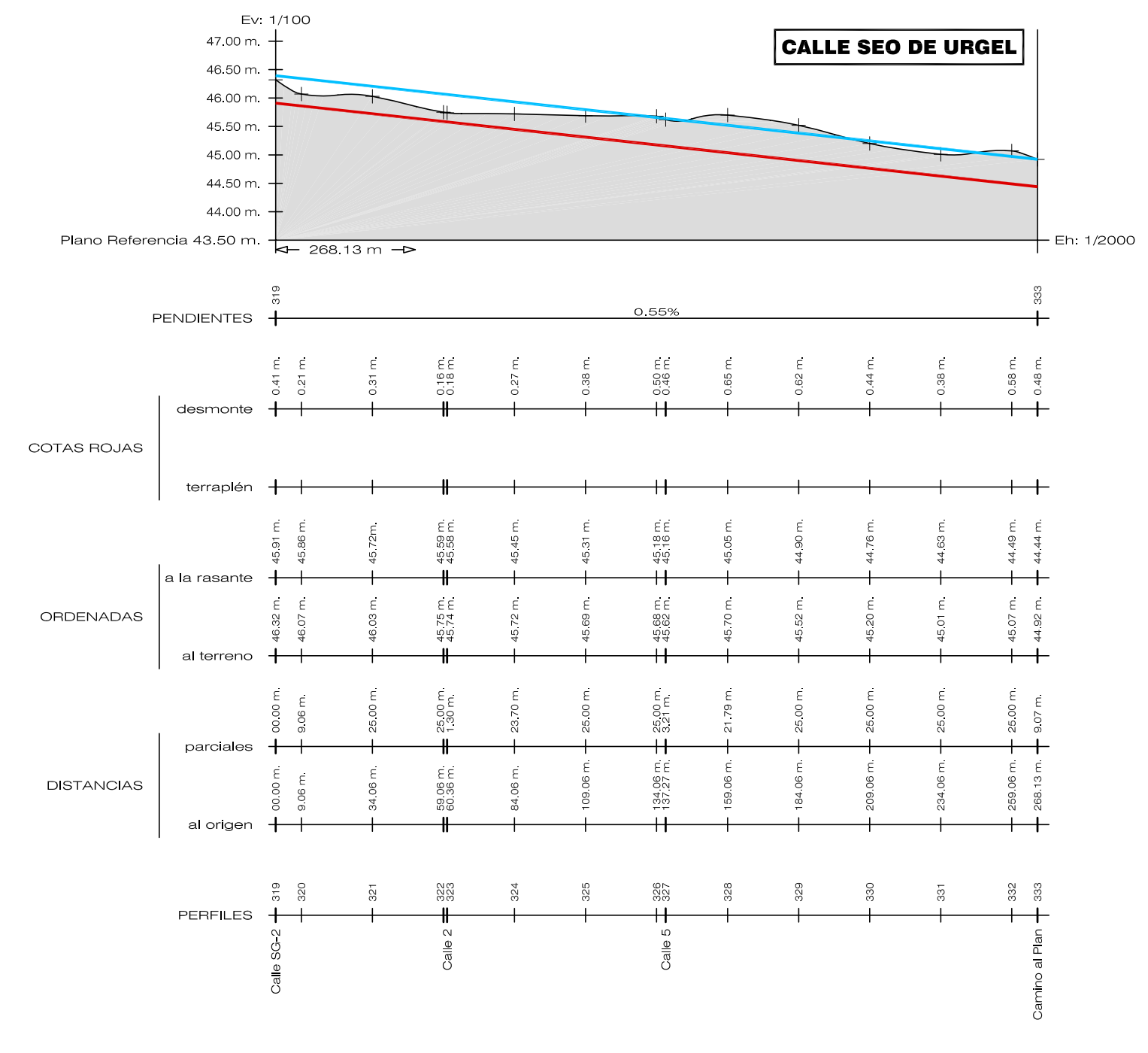
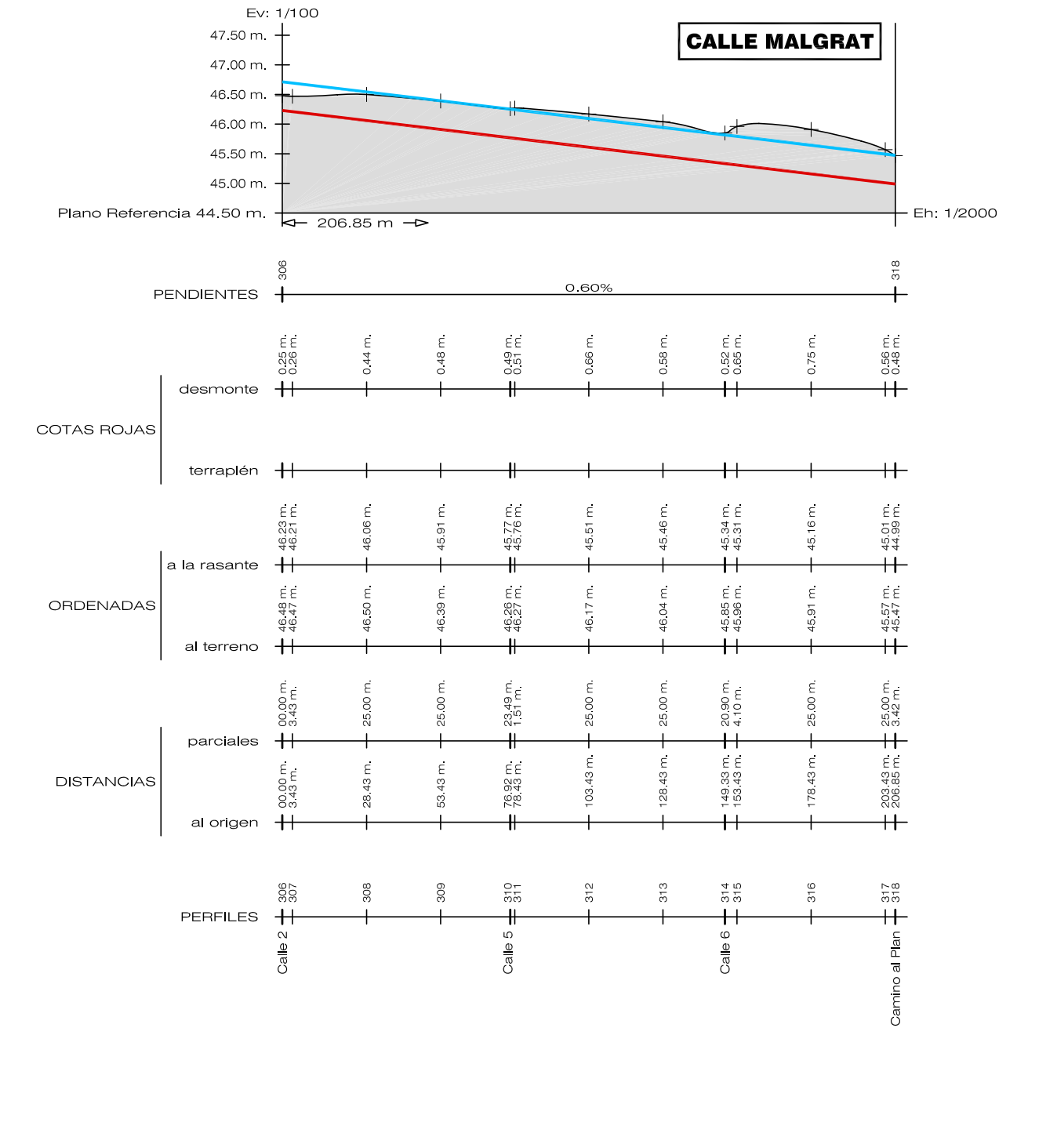
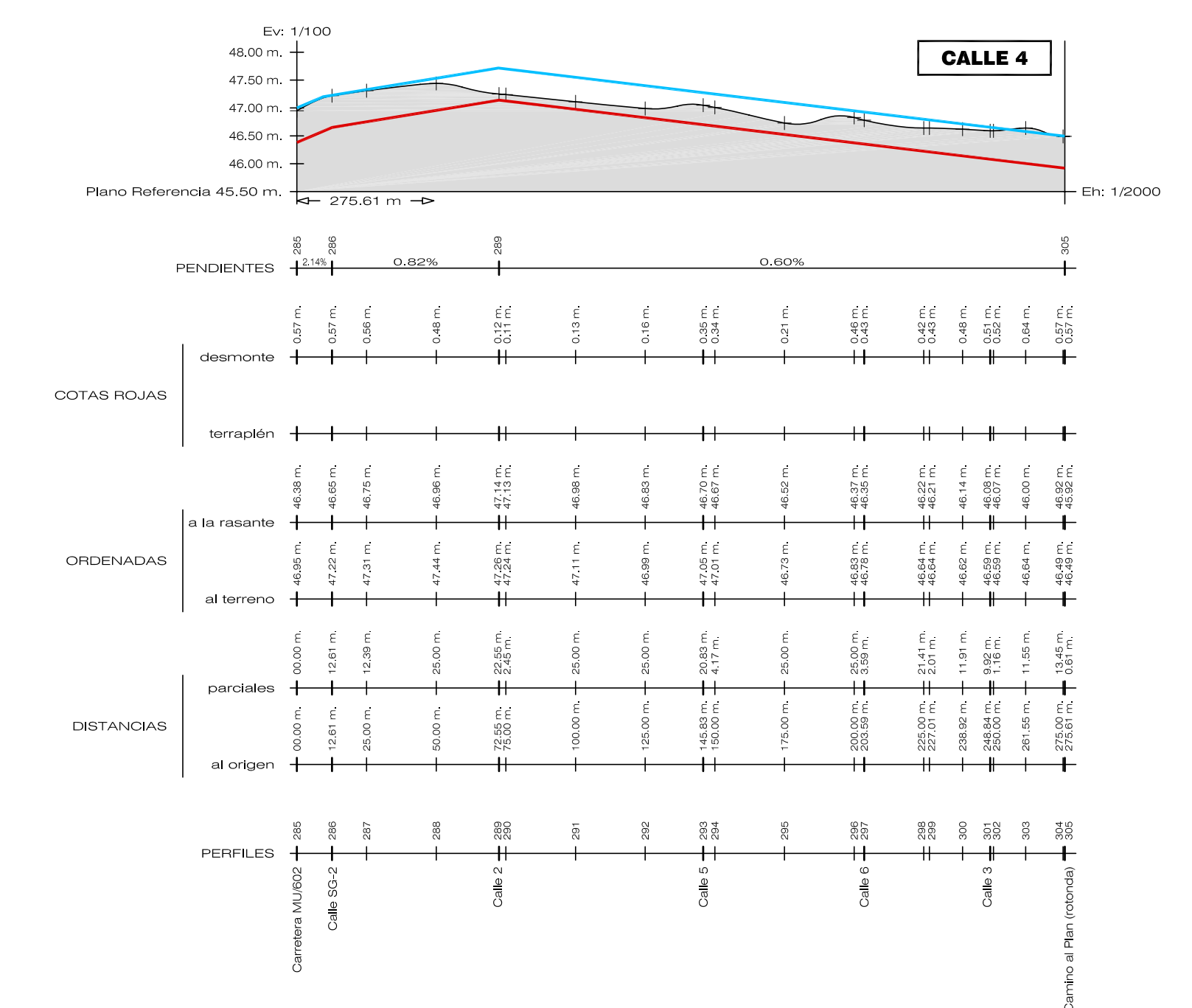
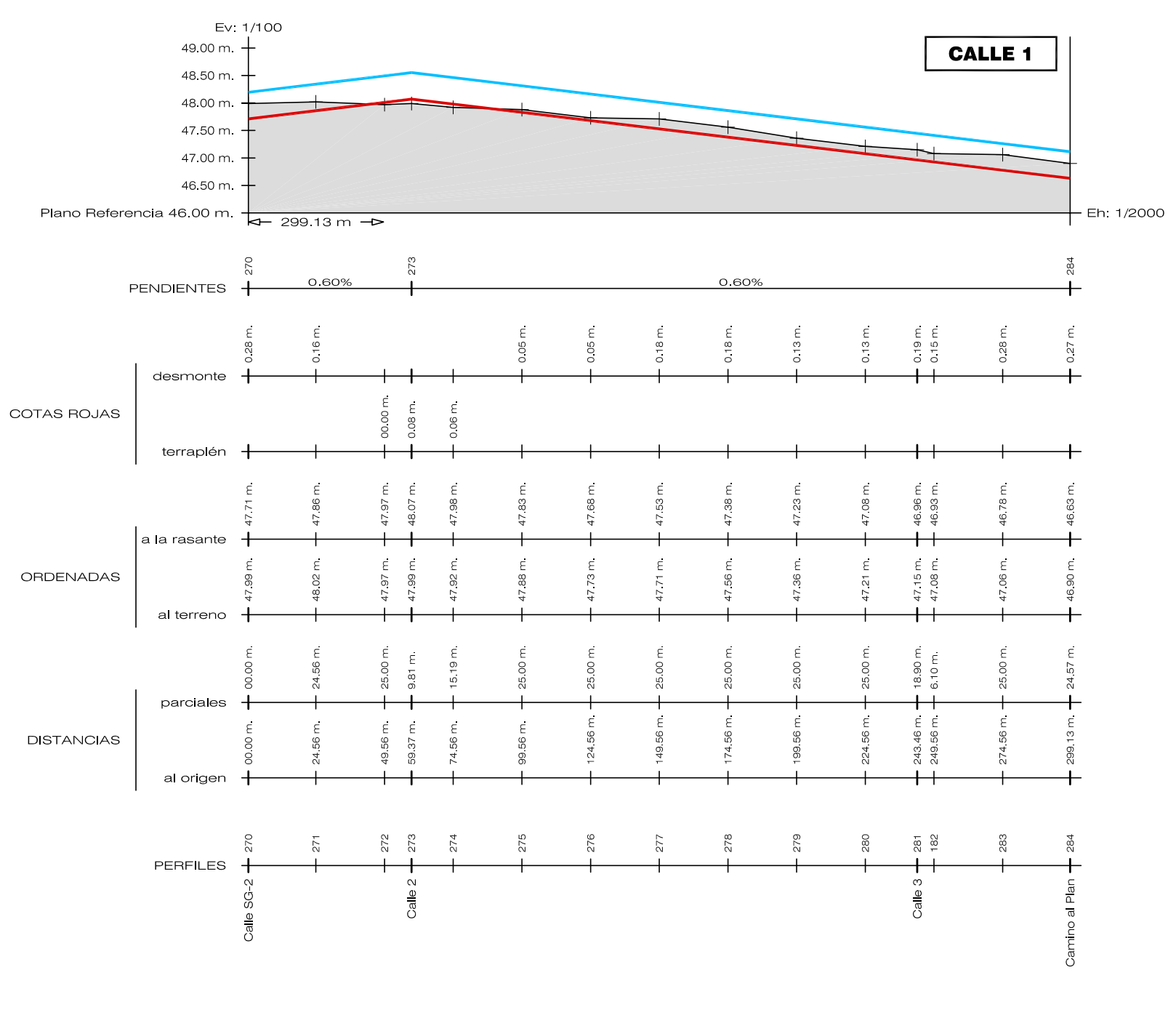
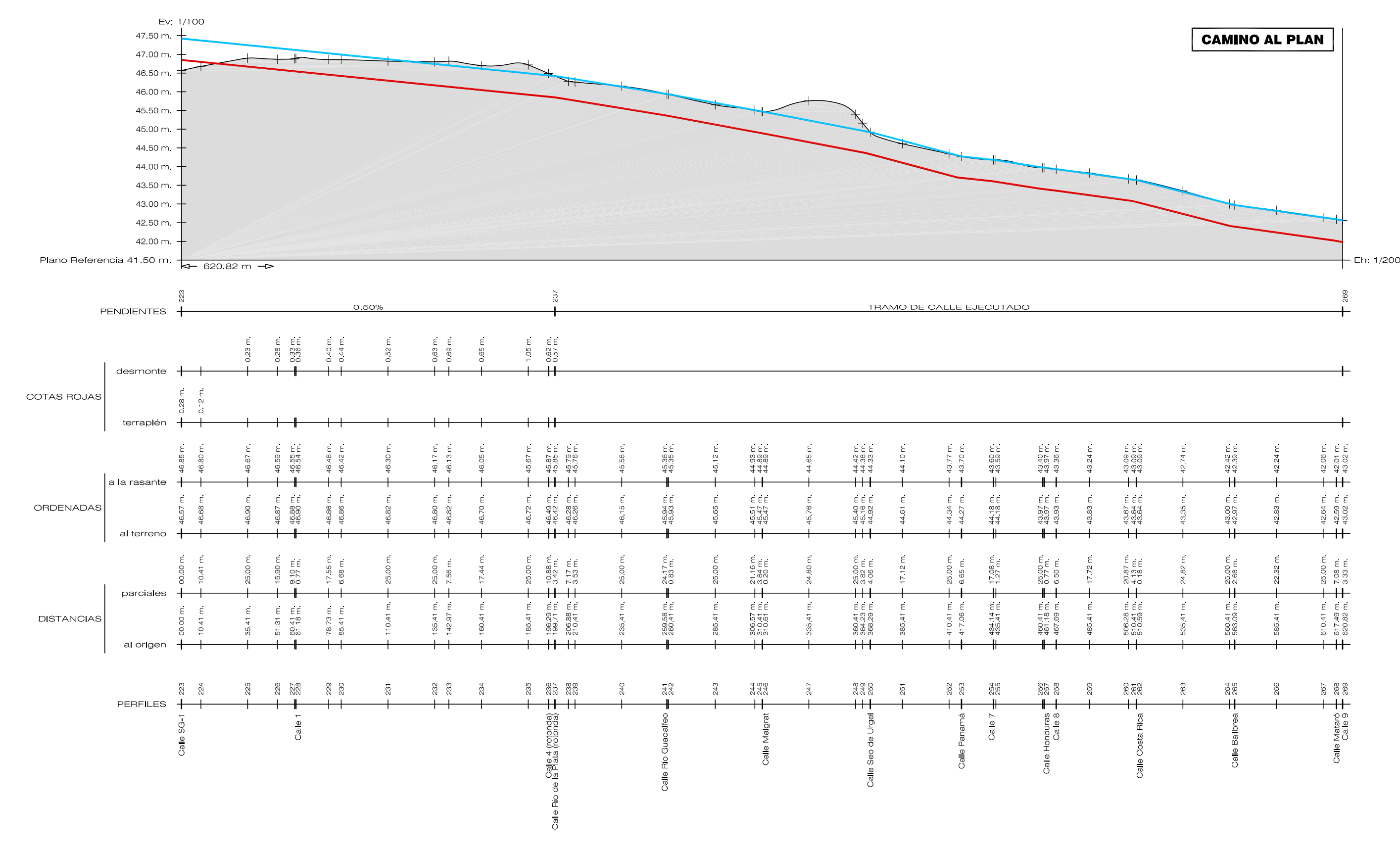


PROYECTO DE OBRAS DE RECONSTRUCCIÓN DEL PLAN DE CALLES DE LOS DOLORES. El presente documento es el resultado de un estudio de ingeniería que tiene como finalidad la elaboración de un proyecto de urbanización de las calles de los Dolores, en el barrio de Los Dolores, en el municipio de Cartagena, departamento de Córdoba, República de Colombia. Este documento es el resultado de un estudio de ingeniería que tiene como finalidad la elaboración de un proyecto de urbanización de las calles de los Dolores, en el barrio de Los Dolores, en el municipio de Cartagena, departamento de Córdoba, República de Colombia.



LD-1 NORTE

— Línea de terreno natural
 — Línea de rasante de calzada urbanizada
 — Línea de rasante de explanación

Recoge condiciones del acuerdo de aprobación del Plano del 4 de Abril de 2008.

TEXTO REFUNDIDO PLAN PARCIAL AREA LD 1 NORTE - LOS DOLORES
 PLANO N° 3.5.3.2 PLANO DE VIARIO Y CIRCULACIÓN PERFILES 2
 ESCALA: 1/2.000
 1/50

EXCMO. AYUNTAMIENTO DE CARTAGENA
 URBANIZADORA E INMOBILIARIA CARTAGENA S.A. URSINCASA
 ARQUITECTOS: ANDRÉS REQUIERO PONCE, ANA RESTOY CABRERA
 ANe Arquitectos, S.L. C/ Puerto de Madrid nº 11, 4º. E-30011 Cartagena Murcia (España) T: +34 968 22 61 68 F: +34 968 22 61 69