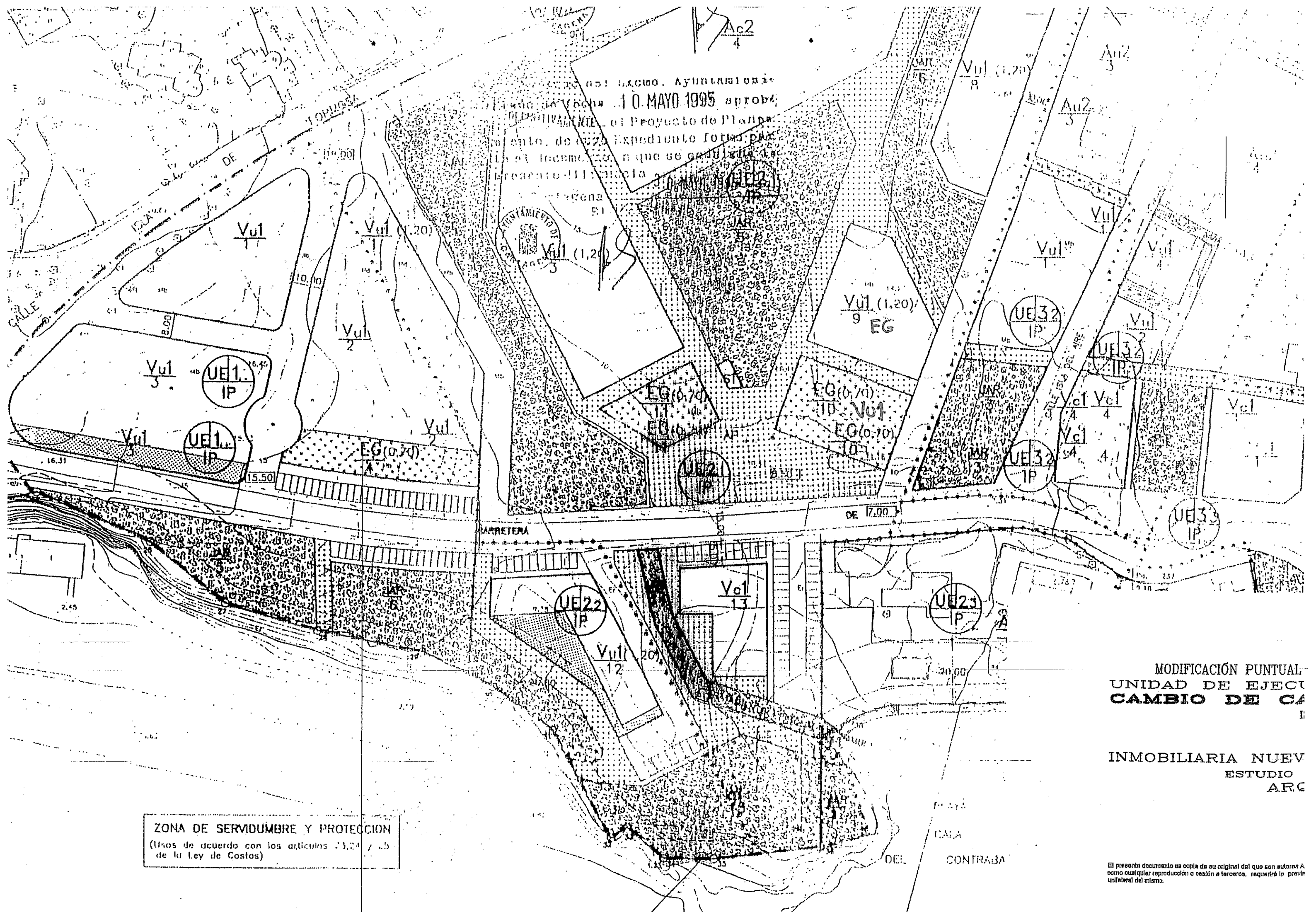


Ayuntamiento de Chocoma, Ayuntamientos
 de la Provincia de Chocoma, 10 MAYO 1995 aprobó
 el Proyecto de Plan de
 Ordenamiento Territorial, Expediente forma 001-
 1995, en el que se autoriza la
 ejecución de la obra



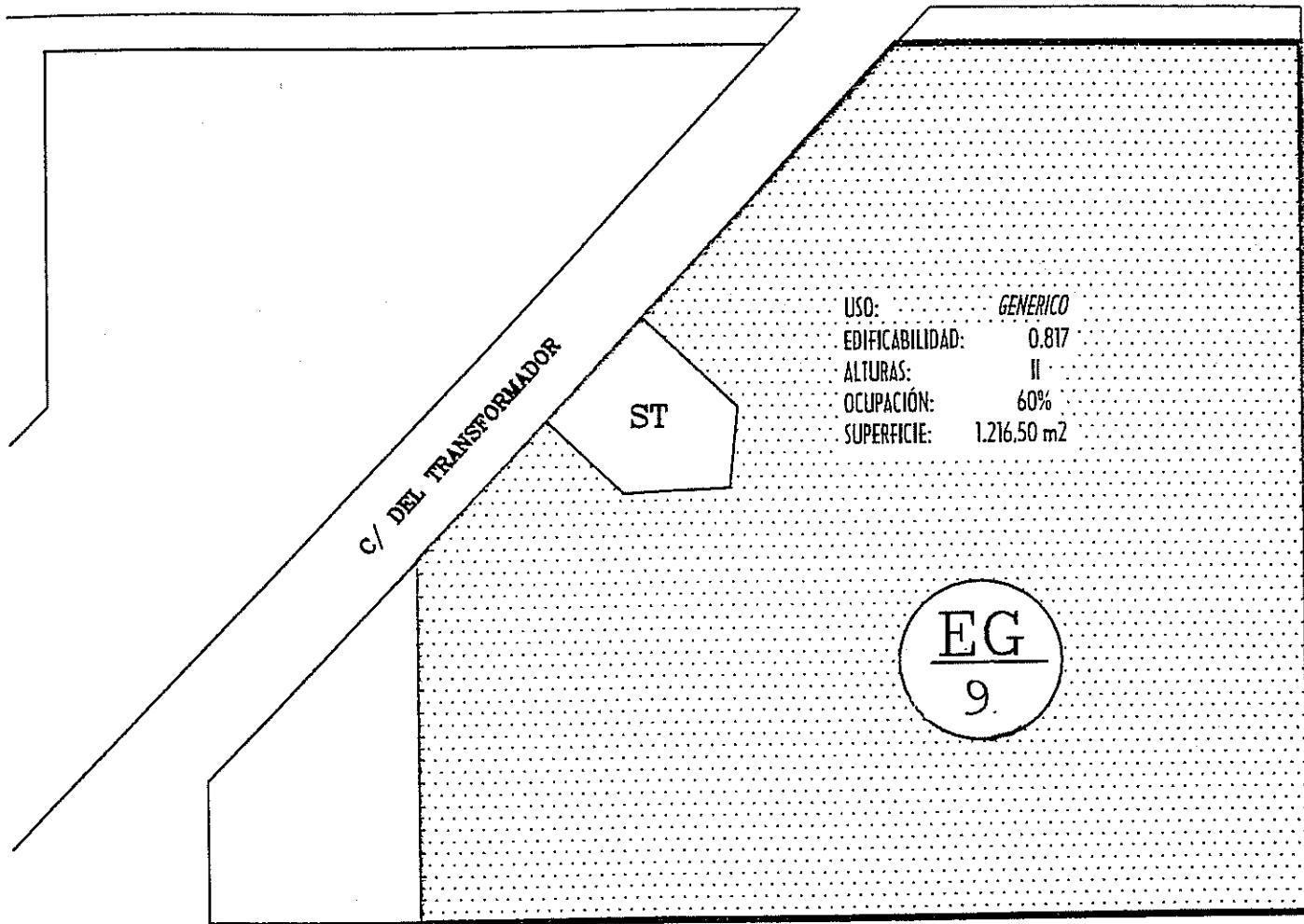
ZONA DE SERVIDUMBRE Y PROTECCION
 (Usos de acuerdo con los artículos 23, 24 y 25
 de la Ley de Costas)

MODIFICACIÓN PUNTUAL
UNIDAD DE EJECU
CAMBIO DE CA

INMOBILIARIA NUEV
ESTUDIO
ARC

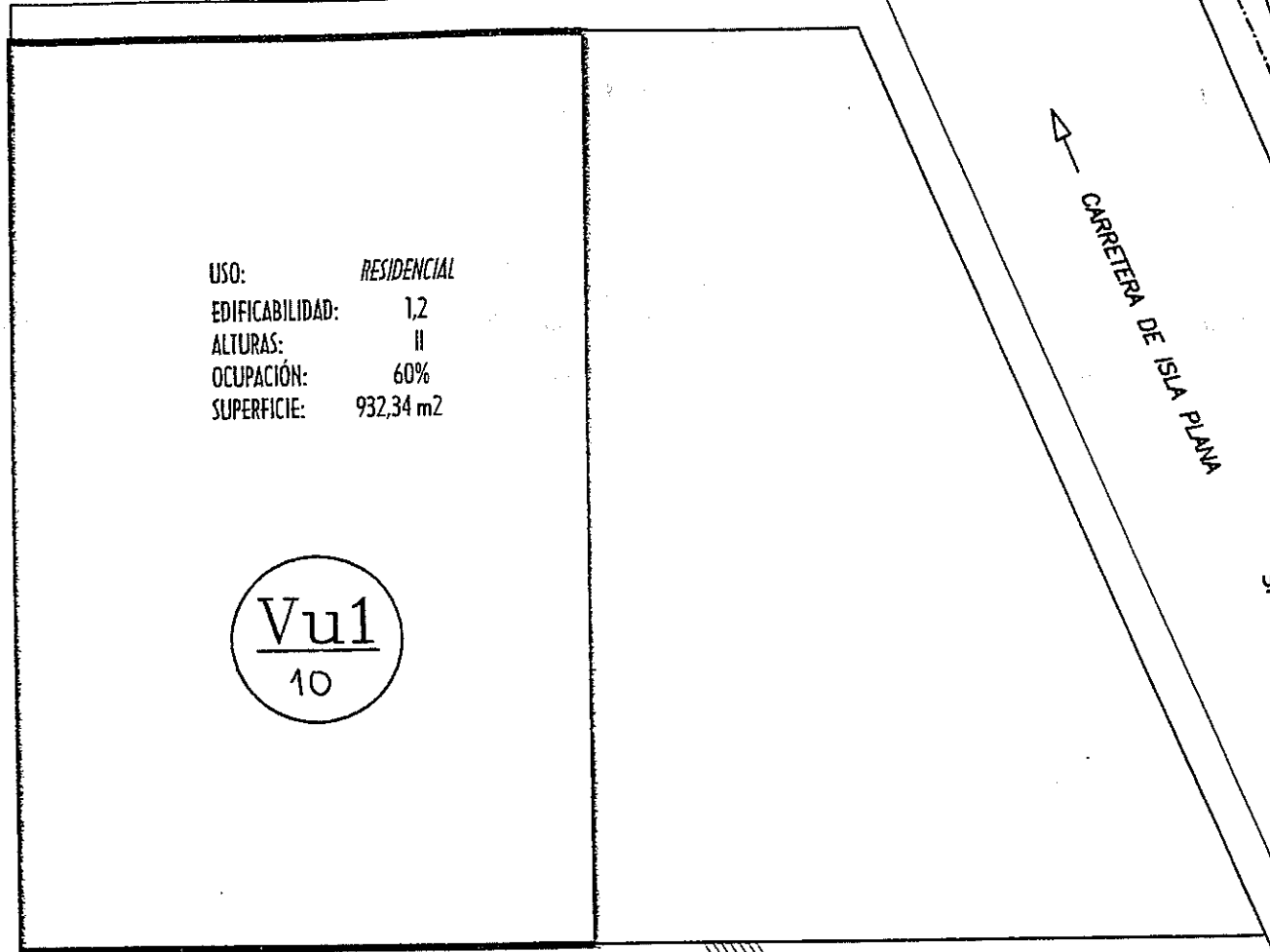
El presente documento es copia de su original del que son autores A
 como cualquier reproducción o cesión a terceros, requerirá la previa
 autorización del mismo.

CALLE ISLA MOCHA



USO: *GENÉRICO*
 EDIFICABILIDAD: 0.817
 ALTURAS: II
 OCUPACIÓN: 60%
 SUPERFICIE: 1.216,50 m²

EG
9



USO: *RESIDENCIAL*
 EDIFICABILIDAD: 1,2
 ALTURAS: II
 OCUPACIÓN: 60%
 SUPERFICIE: 932,34 m²

Vu1
10

CARRERA DE ISLA PLANA

S.G.C. A CARTAGENA


JAR
5

PLAZA ISLA DEL SUJETO

MODIFICACIÓN PUNTUAL (P.E.R.I. DE ISLA PLANA)
 UNIDAD DE EJECUCIÓN U.E.2.1
CAMBIO DE CALIFICACIÓN

ISLA PLANA - CARTAGENA
 MAYO DE 2002

PROMOTOR
 INMOBILIARIA NUEVA LADERA, S.L.
 ESTUDIO DE ARQUITECTURA
 ARQ AD LIBITUM
representado por Ricardo Sánchez Garro



ESTADO PROPUESTA
PLANO 04

1/300

El presente documento es copia de su original del que son autores ARQ AD LIBITUM (representado por Ricardo Sánchez Garro). Su utilización total o parcial, así como cualquier reproducción o cesión a terceros, requerirá la previa autorización expresa de su autor, quedando en todo caso prohibida cualquier modificación unilateral del mismo.

C:/red/116VIV/Modificación puntual del PERI/Parcela.dwg