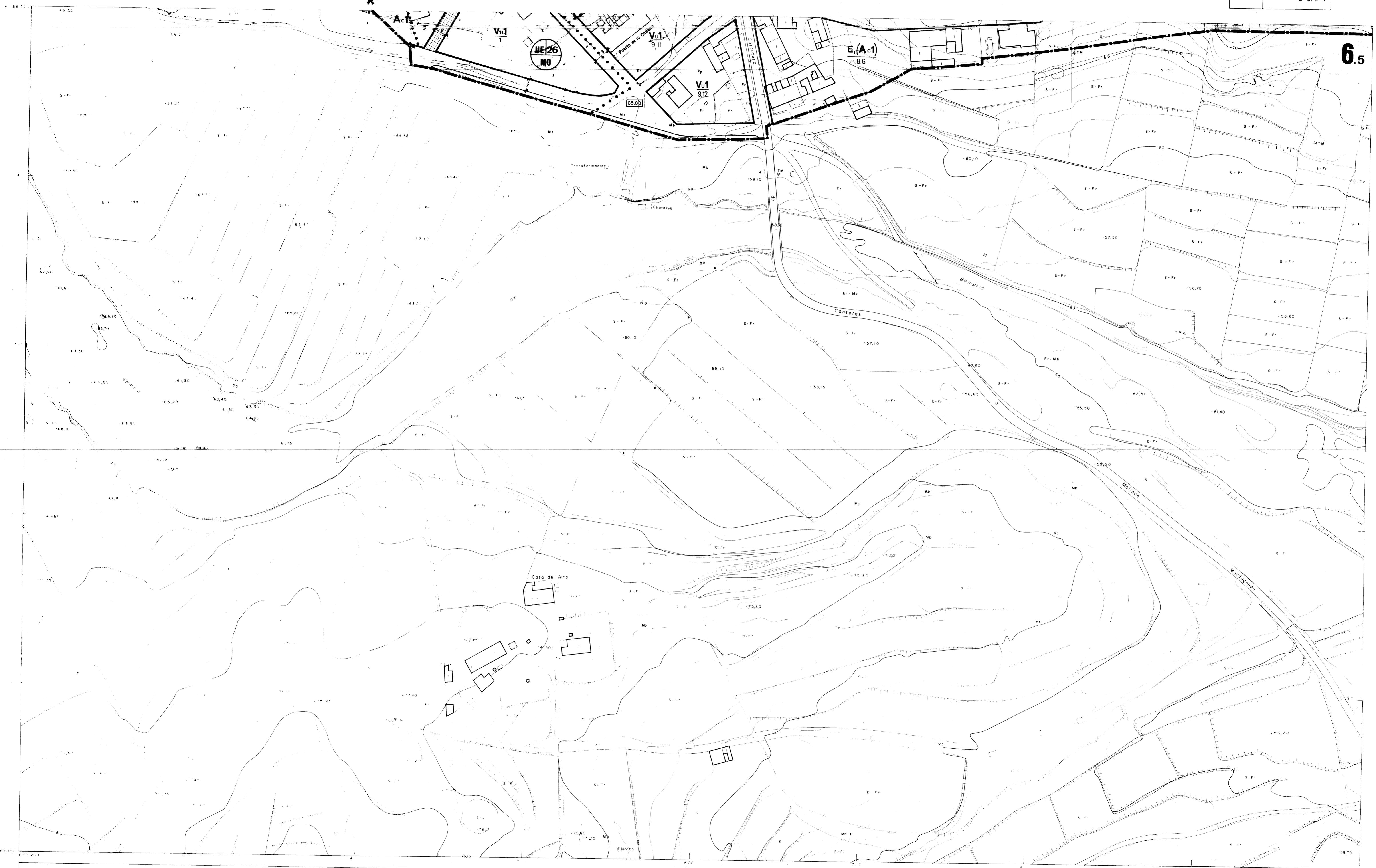


# EXCMO. AYUNTAMIENTO DE CARTAGENA

## SERVICIO MUNICIPAL DE CARTOGRAFIA

2-4-4-14	2-4-4-15	2-4-5-11
	2-4-4-20	2-4-5-16
		2-5-5-1


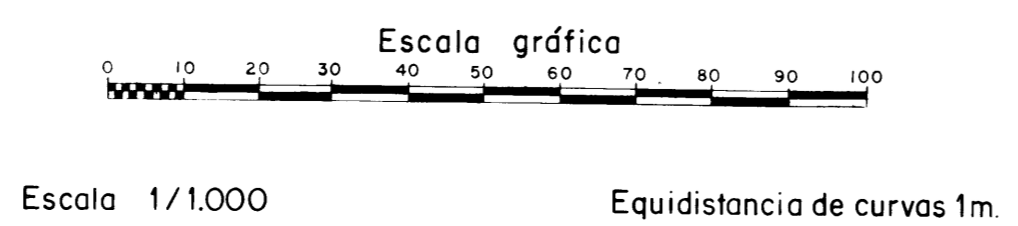


6.5

### INFORMACION CARTOGRAFICA

Proyección U.T.M.  
 Elipsoide internacional - Huso 30  
 Altitudes referidas al nivel del mar en Alicante.

Trangulación referida a la Red Geodesica Nacional  
 Parcelario interpretado de los fotografamas  
 Vuelo fotogramétrico realizado en Enero de 1980



El Jefe de la Oficina  
 Fdo. Fernando Masdeu Puche

ESCALA  
**1:1.000**  
 FECHA  
**ENERO 93**

## P.E.R.I. "MOLINOS MARFAGONES"

PLANOS DE PROYECTO

ORDENACION