

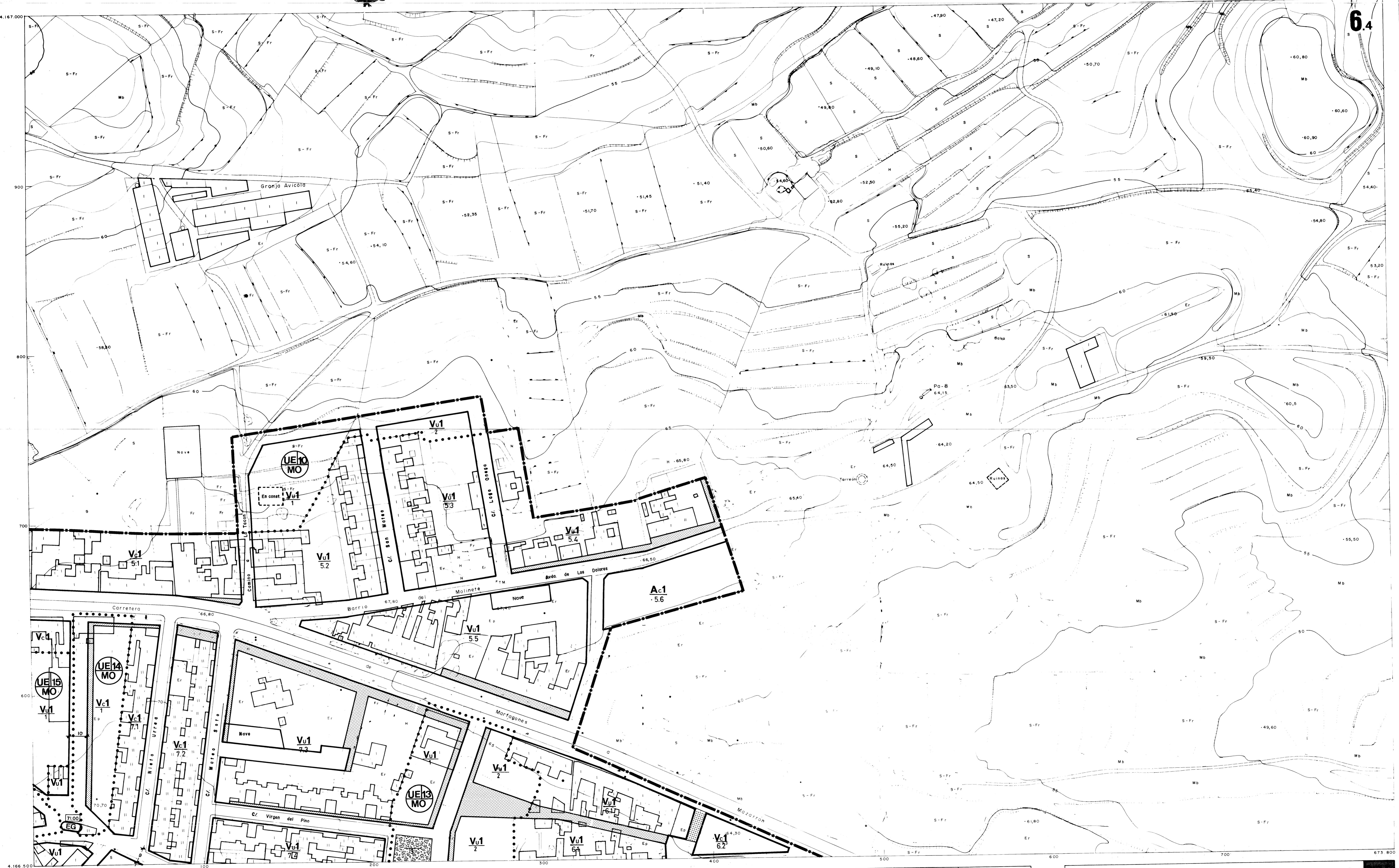


EXCMO. AYUNTAMIENTO DE CARTAGENA


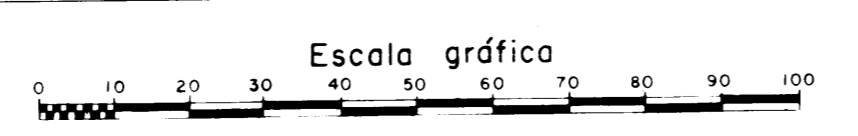
SERVICIO MUNICIPAL DE CARTOGRAFIA

2-4.4-10	2-4.5-6
2-4.4-15	2-4.5-11
2-4.4-20	2-4.5-16

6.4



INFORMACION CARTOGRAFICA
 Proyección U.T.M.
 Elipsoidal internacional - Huso 30
 Triangulación referida a la Red Geodésica Nacional
 Parcelario interpretado de los fotogramas
 Mapa fotogramétrico realizado en Enero de 1986



El Jefe de la Oficina
 ESCALA 1:1000
 FECHA ENERO 93

P.E.R.I. "MOLINOS MARFAGONES"
PLANOS DE PROYECTO
ORDENACION