



F-1



F-2



F-3



F-4



F-5



F-6



F-7




F-8




F-9



F-10



F-11




F-12



F-13



F-14



F-15



F-16



F-17



F-18



F-19



F-20

USOS Y ESTADO

- VNH vivienda nueva habitada < 20 años
- VND vivienda nueva deshabitada > 20 años
- VAH vivienda antigua habitada < 20 años
- VAD vivienda antigua deshabitada > 20 años
- VVH vivienda vieja habitada < 50 años
- VVD vivienda vieja deshabitada > 50 años
- CNO comercial nuevo ocupado < 30 años
- CND comercial nuevo desocupado > 30 años
- CVO comercial viejo ocupado < 30 años
- CVD comercial viejo desocupado > 30 años
- NNO nave nueva ocupada < 17 años
- NND nave nueva desocupada > 17 años
- NVO nave vieja ocupada < 17 años
- NVD nave vieja desocupada > 17 años
- (CO) cochera o cobertizo
- (RV) ruina

COMUNIDAD AUTÓNOMA DE CARTAGENA
 DIRECCIÓN GENERAL DE DEFICIENCIAS URBANAS Y DE EVOLUCIÓN DE POLÍTICA TERRITORIAL SEGUN ORDEN RESOLUTORIA DEL CONSEJERO DE OBRAS PÚBLICAS Y TRANSPORTES DE LA COMUNIDAD AUTÓNOMA DE LA REGION DE MURCIA DE 24 DE NOVIEMBRE DE 2005.
 CONSEJO REGULADOR DE VIVIENDA Y TRANSPORTES DE LA COMUNIDAD AUTÓNOMA DE LA REGION DE MURCIA
 D. Jencianca, Subdirector de Deficiencias Urbanas y de Evolución de Política Territorial de la Comunidad Autónoma de Murcia, en virtud de la delegación de funciones conferida por el Decreto de 25 de JUNIO de 2007, en su virtud de la presente diligencia.
 de fecha: **2.06.2007**
 EL SUBDIRECTOR GENERAL DE URBANISMO

25 SEPT. 2007
MODIFICACION PUNTUAL DEL P.R.U.M.O. N° 114 EN EL HONDON.
 PLANO DE INFORMACION PLANO 3.1.3.1.B
ESTADO ACTUAL, USOS Y EDIFICACIONES-ZONA URBANA
 AYUNTAMIENTO DE CARTAGENA GERENCIA MUNICIPAL URBANISMO
 ESCALA 1/1000 JULIO 2007
 LA ARQUITECTA MPAL. MONICA LAYA MARTINEZ PLANEAMIENTO