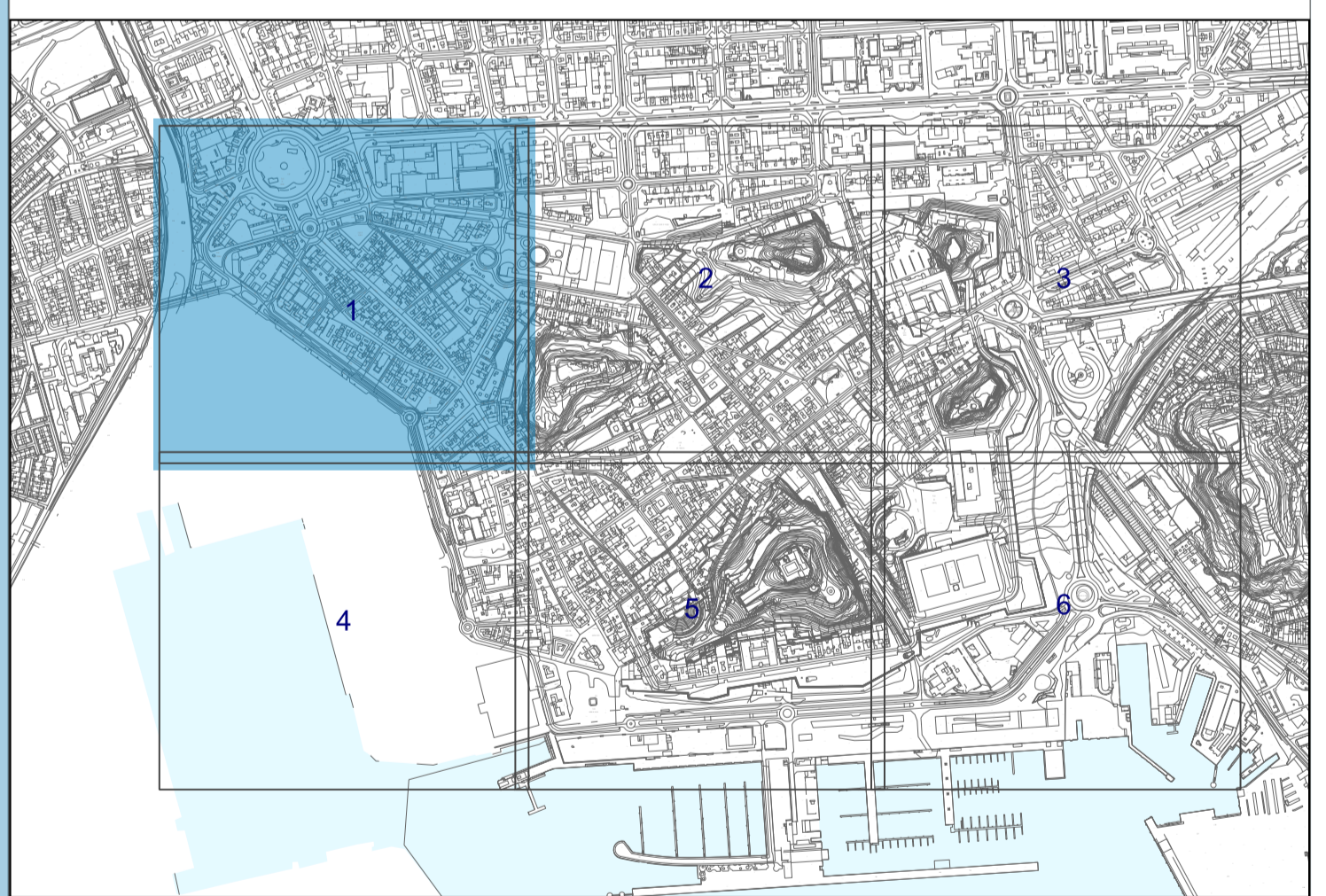




LEYENDA

- ▭ Ámbito (PEOPCH)
 - ▭ Áreas de Intervención (CA)
- Alternativa 2
- ▭ Sistemas Generales Comunicaciones
 - ▭ Sistemas Generales Infraestructuras
 - ▭ Sistemas Generales Equipamientos
 - ▭ Sistemas Generales Espacios Libres
 - ▭ Sistemas Locales Equipamientos
 - ▭ Sistemas Locales Espacios Libres
 - ▭ Manzana
 - ▭ Área de parking



<p>PROMOTOR</p>  <p>Ayuntamiento Cartagena</p>	<p>PLAN ESPECIAL DE ORDENACIÓN Y PROTECCIÓN DEL CONJUNTO HISTÓRICO</p> <p>CARTAGENA</p>
<p>EQUIPO REDACTOR</p>  <p>INCOTEC MEDIO AMBIENTE</p>	<p>PLANOS DE ORDENACIÓN</p> <p>ALTERNATIVA 2 PLANO GENERAL</p>
<p>IDENTIFICADOR DEL INSTRUMENTO AVANCE</p> <p>FECHA: Mayo 2025</p>	<p style="text-align: right;">0.2</p> <p style="text-align: right;">1:1.000</p> <p style="text-align: right;">ESCALA 0 25 50 m</p> <p style="text-align: right;">NÚMERO DE SERIE 0.2</p> <p style="text-align: right;">HOJA Nº 1/6</p>