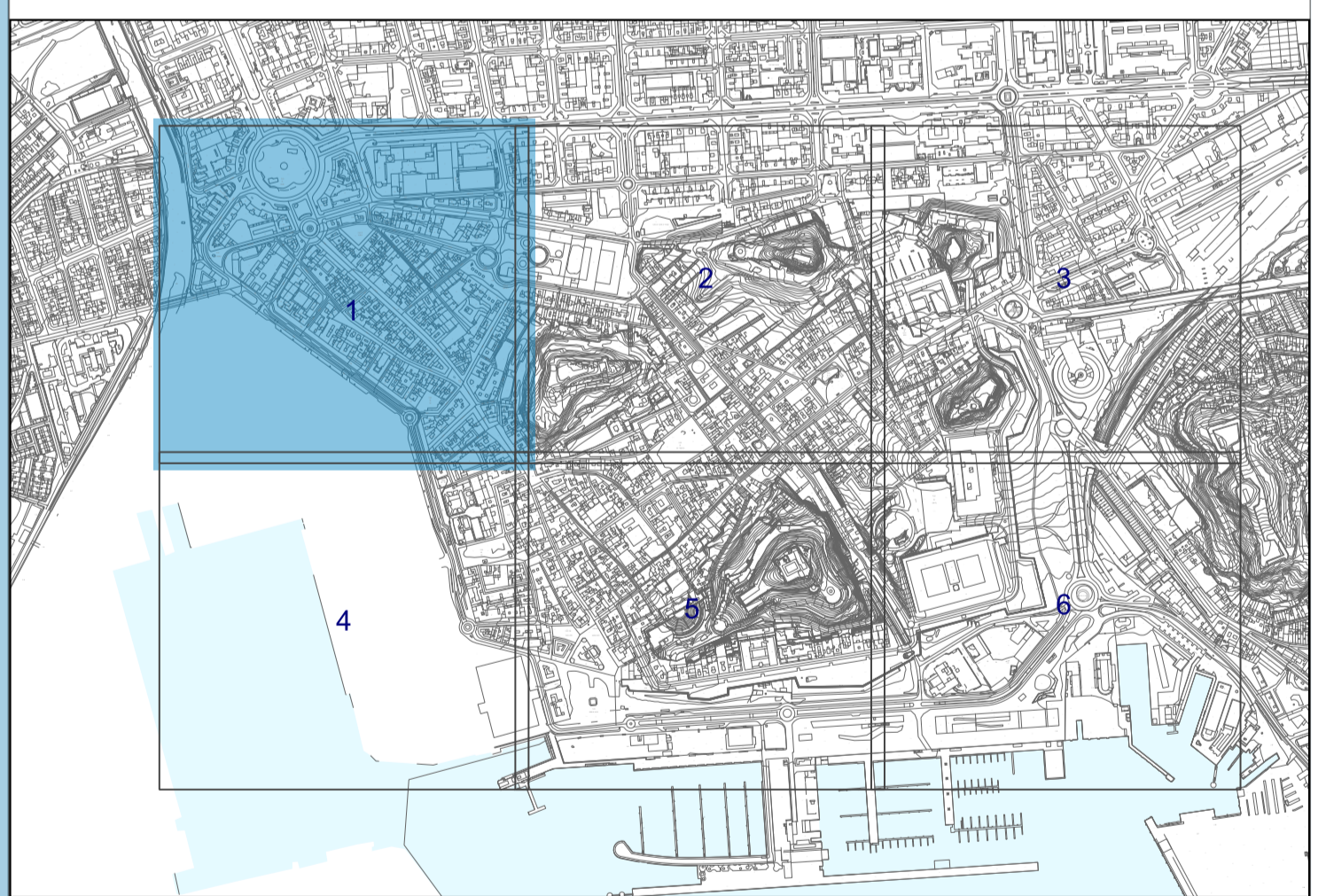




LEYENDA

- ▭ Ámbito (PEOPCH)
 - ▭ Áreas de Intervención (CA)
- Alternativa 1
- ▭ Sistemas Generales Comunicaciones
 - ▭ Sistemas Generales Infraestructuras
 - ▭ Sistemas Generales Equipamientos
 - ▭ Sistemas Generales Espacios Libres
 - ▭ Sistemas Locales Equipamientos
 - ▭ Sistemas Locales Espacios Libres
 - ▭ Manzana
 - ▭ Área de parking



 Ayuntamiento Cartagena	PLAN ESPECIAL DE ORDENACIÓN Y PROTECCIÓN DEL CONJUNTO HISTÓRICO CARTAGENA			
	PUBLICACIONES REALIZADAS EN BOLETIN OFICIAL DE LA REGIÓN DE MURCIA A. AVANCE A. INICIAL A. PROVISIONAL A. DEFINITIVA			
EQUIPO REDACTOR  INCOTEC MEDIO AMBIENTE		PLANOS DE ORDENACIÓN ALTERNATIVA 1 PLANO GENERAL		
IDENTIFICADOR DEL INSTRUMENTO AVANCE		0.1 1:1.000		
FECHA: Mayo 2025	VERSION:	ESCALA: 0 25 50 m	NUMERO DE SERIE: 0.1	HOJA Nº: 1/6

4163875