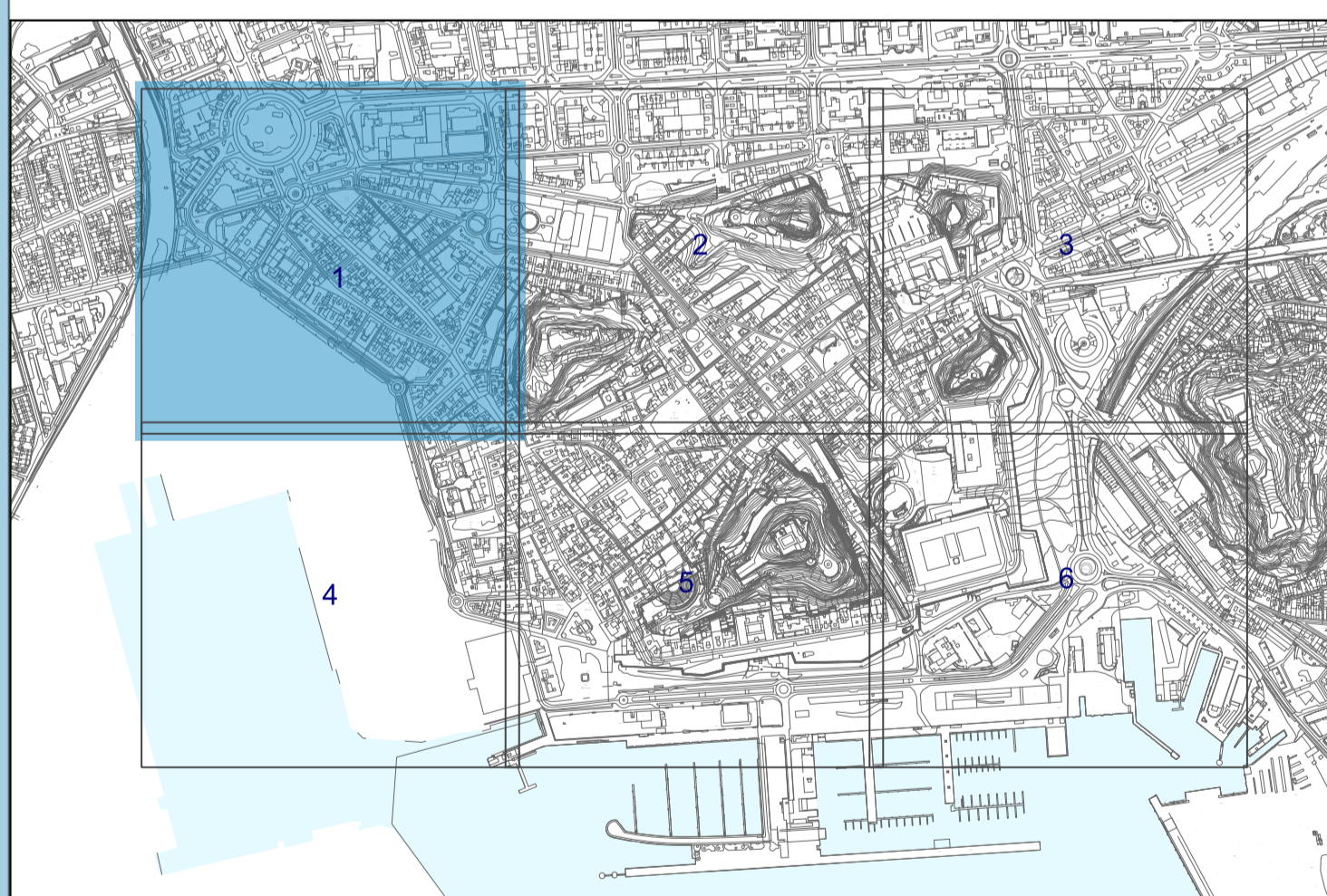




- LEYENDA**
- Ámbito (PEOPH)
 - Áreas de Intervención (CA)
- Espacios Libres**
- Sistemas Generales Espacios Libres
 - Sistemas Locales Espacios Libres



<p>PROMOTOR</p>  <p>Ayuntamiento Cartagena</p>	<p>PLAN ESPECIAL DE ORDENACIÓN Y PROTECCIÓN DEL CONJUNTO HISTÓRICO</p> <p>CARTAGENA</p> <p><small>PUBLICACIONES REALIZADAS EN BOLETIN OFICIAL DE LA REGIÓN DE MURCIA</small></p> <table style="width: 100%; text-align: center;"> <tr> <td><small>A. AVANCE</small></td> <td><small>A. INICIAL</small></td> <td><small>A. PROVISIONAL</small></td> <td><small>A. DEFINITIVA</small></td> </tr> </table>	<small>A. AVANCE</small>	<small>A. INICIAL</small>	<small>A. PROVISIONAL</small>	<small>A. DEFINITIVA</small>
<small>A. AVANCE</small>	<small>A. INICIAL</small>	<small>A. PROVISIONAL</small>	<small>A. DEFINITIVA</small>		
<p>EQUIPO REDACTOR</p>  <p>INCOTEC MEDIO AMBIENTE</p>	<p>PLANOS DE INFORMACIÓN</p> <p>ESPACIOS LIBRES PÚBLICOS</p>				
<p>IDENTIFICADOR DEL INSTRUMENTO AVANCE</p> <p>FECHA: Mayo 2025 VERSION: Borrador ESCALA: 0 25 50 m</p>	<p>I.06</p> <p>1:1.000 NÚMERO DE SERIE: I.06 HOJA Nº: 1/6</p>				