









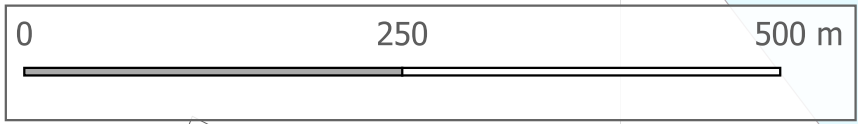






LEYENDA

Alternativa 02

-  Áreas de intervención
-  Sistemas Generales Comunicaciones
-  Sistemas Generales Infraestructuras
-  Sistemas Generales Equipamientos
-  Sistemas Generales Espacios Libres
-  Sistemas Locales Equipamientos
-  Sistemas Locales Espacios Libres
-  Manzana
-  via
-  Área de parking



PROYECTO: PLAN ESPECIAL DE ORDENACIÓN Y PROTECCIÓN DEL CONJUNTO HISTÓRICO DE CARTAGENA		
SITUACIÓN: CARTAGENA (REGIÓN DE MURCIA)		
PLANO DE:	Alternativa 02	FECHA: Mayo 2025
CONSULTOR AMBIENTAL:	AUTOR: Enrique Nicolás Caballero Biólogo	PLANO Nº: 2
	Ayuntamiento de Cartagena 	ESCALA: 1:5,000

