



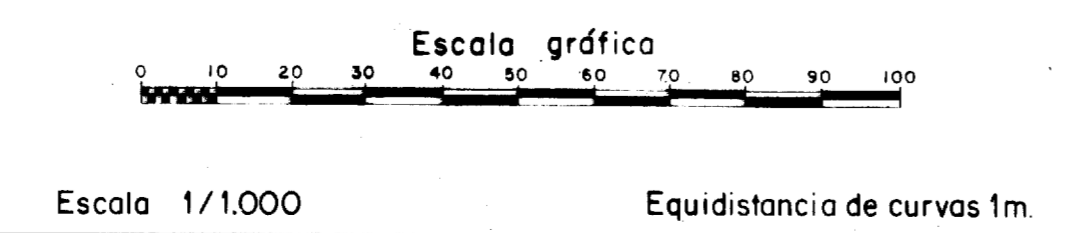
**MODIFICACION PUNTUAL ESTRUCTURAL Nº137  
DEL P.G.M.O.U - CP2 CABO DE PALOS -**

PLANO Nº **P01** PLANO DE: PLANEAMIENTO ACTUAL ESCALA 1/1000  
Plano C4.2

PROMOTOR: CONSPROCOM S.L.  
SITUACIÓN: PLAN PARCIAL SECTOR CP2  
REFERENCIA: Ref 1288 FECHA: MAYO 2024 LUCIANO MARTINEZ MENCHON ARQUITECTO

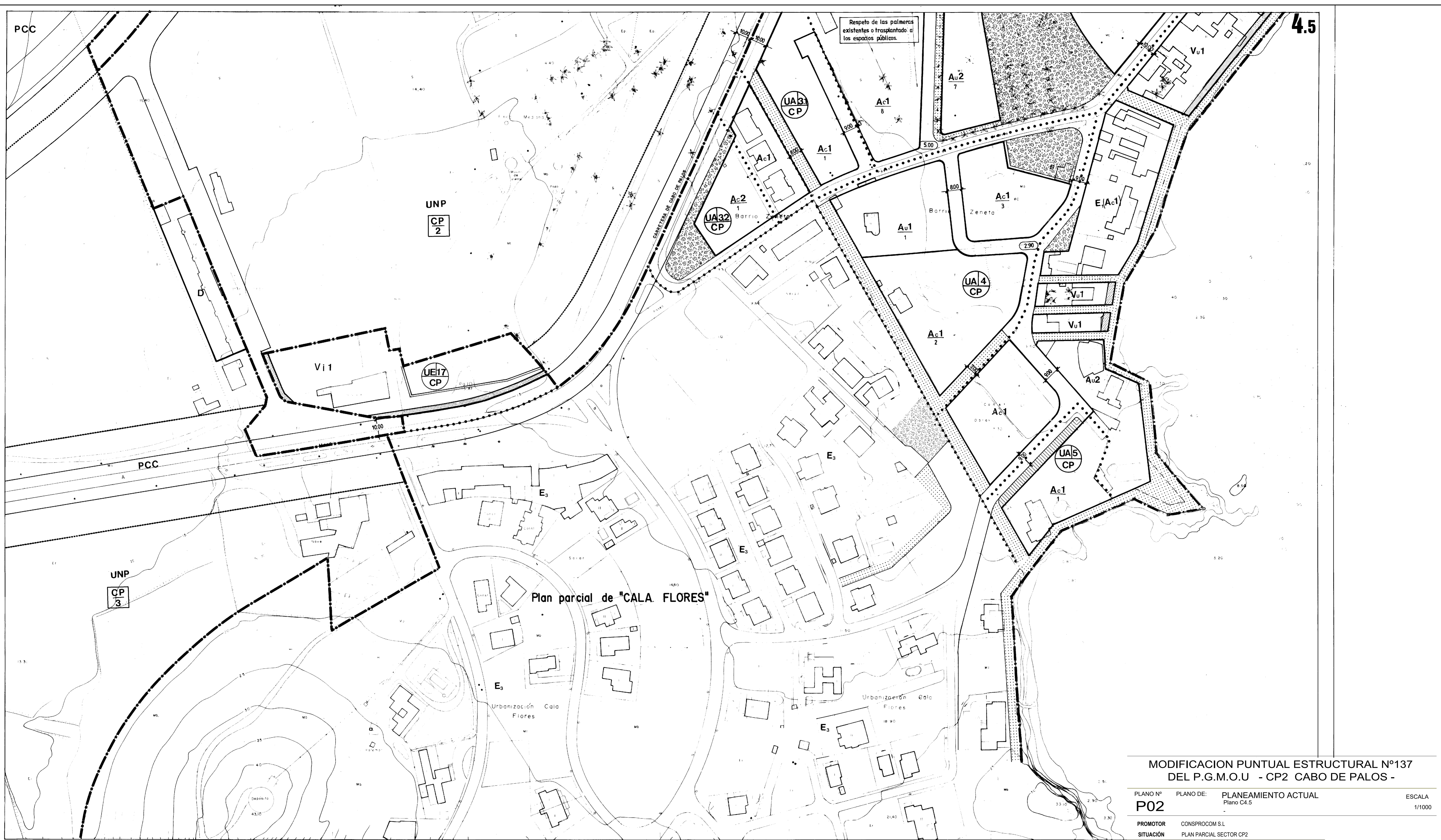
Firmado digitalmente por MARTINEZ MENCHON LUCIANO LICENCIADO 22975372M 22975372M

**INFORMACION CARTOGRAFICA**  
Proyección U.T.M.  
Elipsoidal internacional - Huso 30  
Altitudes referidas al nivel del mar en Alicante.  
Triangulación referida a la Red Geodesica Nacional  
Parcelario interpretado de los fotografamas.  
Vuelo fotogramétrico realizado en Enero de 1980.



**RECTIFICADO**  
MODIFICACIONES SUSTANCIALES. AUTOVIA  
MODIFICACION P.G. Nº 52 (CP1 - CP2) CABO DE PALOS  
FECHA: MARZO 1992, JULIO 1996  
Trabajo realizado por CARTOGESA  
Propiedad del Excmo. Ayuntamiento de Cartagena Prohibida su reproducción total o parcial.

ENTORNO: Cabo de Palos  
LOCALIDAD: CARTAGENA



4.5

Plan parcial de "CALA FLORES"

MODIFICACION PUNTUAL ESTRUCTURAL N°137  
DEL P.G.M.O.U - CP2 CABO DE PALOS -

PLANO N°	PLANO DE:	PLANEAMIENTO ACTUAL	ESCALA
P02	Plano C4.5		1/1000
PROMOTOR	CONSPROCOM S.L		
SITUACION	PLAN PARCIAL SECTOR CP2		
REFERENCIA	FECHA	LUCIANO MARTINEZ MENCHON	
Ref 1288	MAYO 2024	ARQUITECTO	

INFORMACION CARTOGRAFICA

Escala gráfica

RECTIFICADO  
MODIFICACIONES SUSTANCIALES - AUTOVIA  
MODIFICACION P.G. N°52/CP1 CP2 CABO DE PALOS

FECHA  
MARZO 1, 1992  
JULIO 1996

ENTORNO Cabo de Palos

- ARBOLES
- ARQUETA AG. POTABLE
- ARQUETA DESCONOCIDA
- ARQUETA TRAFICO
- ARQUETA SEMAFORO
- ARQUETA ELECTRICIDAD
- ARQUETA ELECT. ALUMBR. PUBLICO
- ARQUETA GAS
- ARQUETA TELEFONICA
- ARQUETA TELEFONICA
- ARQUETA RIEGO
- APoyo LINEA AEREA
- BASE REPLANTEO
- BANCO JARDIN
- BASAMENTA COT
- BASAMENTA TELECO
- BOCA DE RIEGO
- BOCA DE INCENDIOS
- CARTEL PUBLICIDAD
- ELECTRICIDAD
- FANOLIA
- FIBRA OPTICA
- LINIMETRO
- PAPELERA
- REJILLA PLUVIALES
- REGISTRO PLUVIALES
- REGISTRO SANEAMIENTO
- REGISTRO TELECO
- SEÑAL TRAFICO
- SEMAFORO
- TRANSFORM. AG. POTABLE

10.70

11.27

11.90

14.31

Tc

13.36

15.14

11.40

Tc

15.06

13.95

12.77

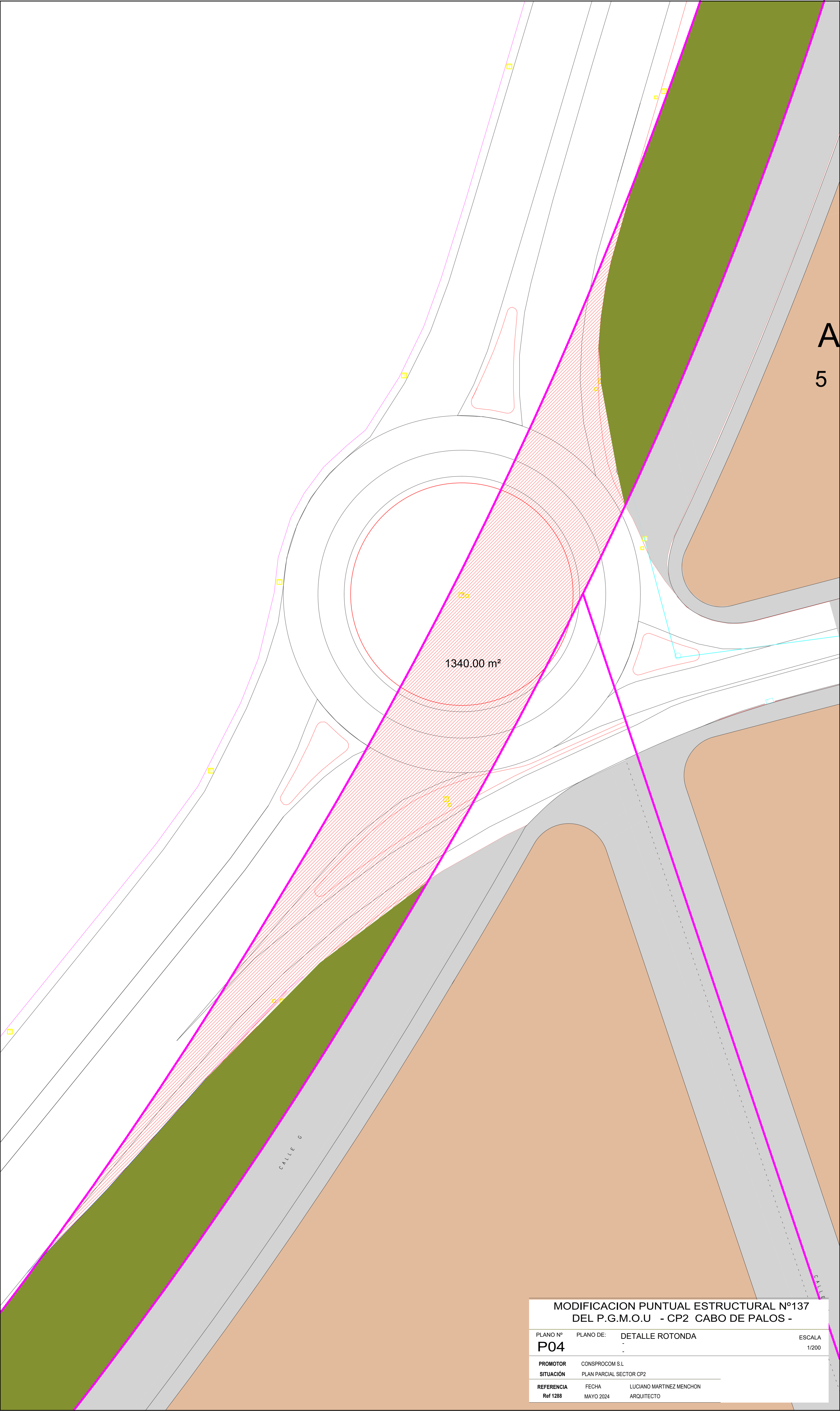
Er

**MODIFICACION PUNTUAL ESTRUCTURAL N°137  
DEL P.G.M.O.U - CP2 CABO DE PALOS -**

PLANO N°	PLANO DE:	TOPOGRAFIA ACTUAL	ESCALA
<b>P03</b>		- SOBRE CARTOGRAFIA MUNICIPAL	1/500
PROMOTOR	CONSPROCOM S.L		
SITUACIÓN	PLAN PARCIAL SECTOR CP2		
REFERENCIA	FECHA	LUCIANO MARTINEZ MENCHON	
Ref 1288	MAYO 2024	ARQUITECTO	

15.44

13.



A  
5

1340.00 m<sup>2</sup>

CALLE G

CALLE

<b>MODIFICACION PUNTUAL ESTRUCTURAL N°137 DEL P.G.M.O.U - CP2 CABO DE PALOS -</b>			
PLANO N° <b>P04</b>	PLANO DE:	DETALLE ROTONDA	ESCALA 1/200
PROMOTOR	CONSPROCOM S.L		
SITUACIÓN	PLAN PARCIAL SECTOR CP2		
REFERENCIA	FECHA	LUCIANO MARTINEZ MENCHON	
Ref 1288	MAYO 2024	ARQUITECTO	



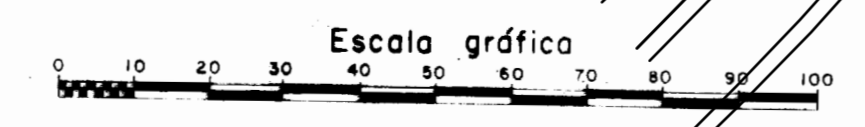
**MODIFICACION PUNTUAL ESTRUCTURAL Nº137  
DEL P.G.M.O.U - CP2 CABO DE PALOS -**

PLANO Nº	PLANO DE:	PLANEAMIENTO MODIFICADO	ESCALA
P05	Plano C4.2		1/1000
PROMOTOR	CONSPROCOM S.L		
SITUACIÓN	PLAN PARCIAL SECTOR CP2		
REFERENCIA	FECHA	LUCIANO MARTINEZ MENCHON	
Ref 1288	MAYO 2024	ARQUITECTO	

**INFORMACION CARTOGRAFICA**

Proyección U.T.M.  
Elipsoidal internacional - Huso 30  
Altitudes referidas al nivel del mar en Alicante.

Triangulación referida a la Red Geodesica Nacional  
Parcelaria interpretada de los fotografamas  
Vuelo fotografámico realizado en Enero de 1980.



Escala 1/1.000  
Equidistancia de curvas 1m.

**RECTIFICADO**

MODIFICACIONES SUSTANCIALES. AUTOVIA  
MODIFICACION P.G. Nº 52 (CP1- CP2) CABO DE PALOS

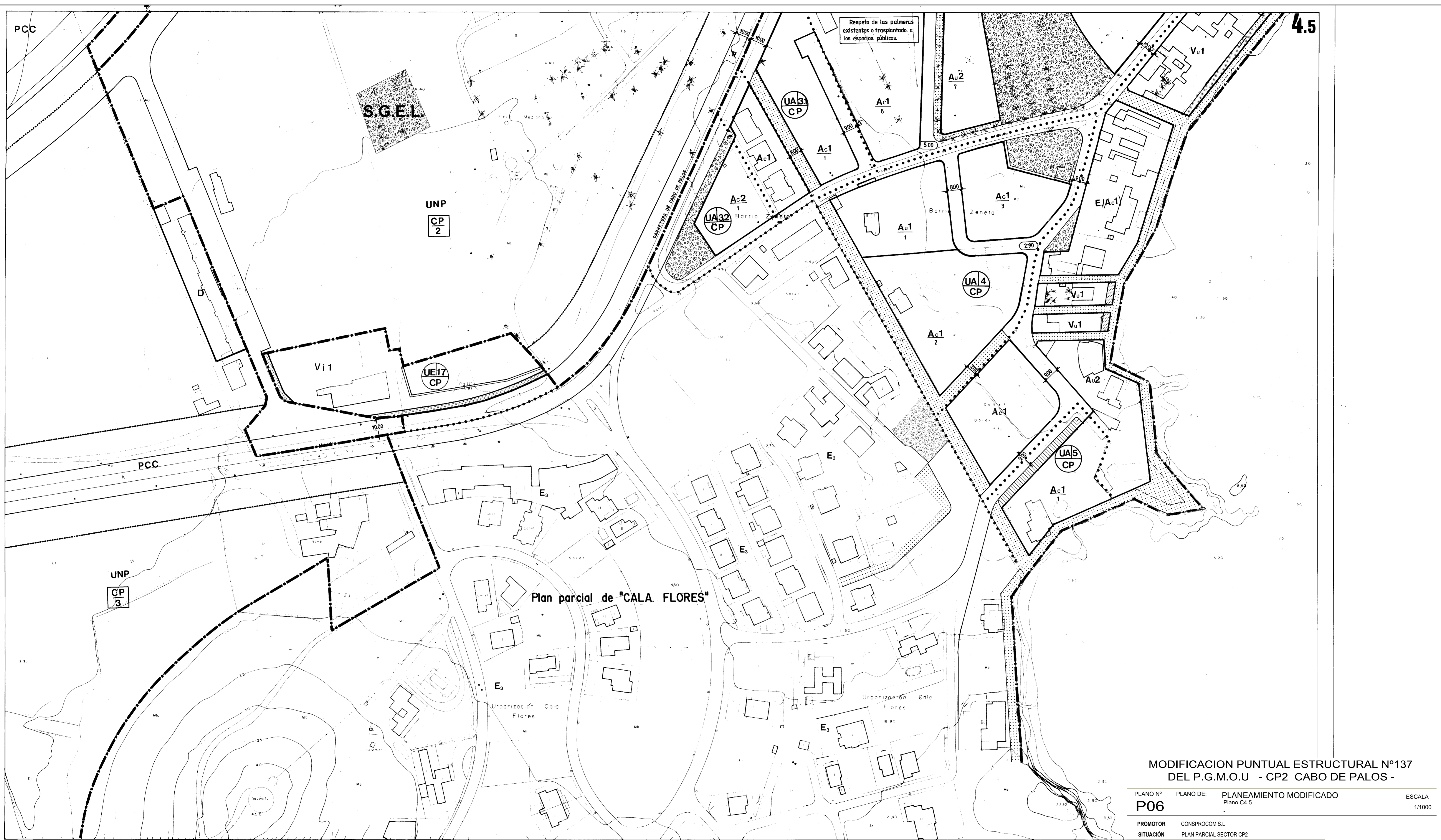
Trabajo realizado por CARTOGESA  
Propiedad del Excmo. Ayuntamiento de Cartagena. Prohibida su reproducción total o parcial.

**FECHA**

MARZO 1.992  
JULIO 1.996

ENTORNO Cabo de Palos

LOCALIDAD CARTAGENA



4.5

Plan parcial de "CALA FLORES"

MODIFICACION PUNTUAL ESTRUCTURAL N°137  
DEL P.G.M.O.U - CP2 CABO DE PALOS -

PLANO N°	PLANO DE:	PLANEAMIENTO MODIFICADO	ESCALA
P06	Plano C4.5		1/1000
PROMOTOR	CONSPROCOM S.L		
SITUACION	PLAN PARCIAL SECTOR CP2		
REFERENCIA	FECHA	LUCIANO MARTINEZ MENCHON	
Ref 1288	MAYO 2024	ARQUITECTO	

INFORMACION CARTOGRAFICA

Escala gráfica

RECTIFICADO  
MODIFICACIONES SUSTANCIALES - AUTOVIA  
MODIFICACION P.G. N°52/CP1 CP2 CABO DE PALOS

FECHA  
MARZO 1, 1992  
JULIO 1996

ENTORNO Cabo de Palos

## PLANOS MODIFICACION 137 - rev6

Puede acceder a este documento en formato PDF - PAdES y comprobar su autenticidad en la Sede Electrónica usando el código CSV siguiente:



**URL (dirección en Internet) de la Sede Electrónica:** <https://cartagena.sedipualba.es/>

**Código Seguro de Verificación (CSV):** H2AA CZMA UYWL LFHD FEDM

En dicha dirección puede obtener más información técnica sobre el proceso de firma, así como descargar las firmas y sellos en formato XAdES correspondientes.

## Resumen de firmas y/o sellos electrónicos de este documento

Huella del documento para el firmante	Texto de la firma	Datos adicionales de la firma
	LUCIANO MARTINEZ MENCHON	Firma electrónica avanzada - FNMT-RCM - 28/05/2024 13:54 (según el firmante) LUCIANO MARTINEZ MENCHON
	Registrado el 28/05/2024 a las 15:53 Nº de entrada 74324 / 2024	Sello electrónico - 28/05/2024 15:53 Sede Electrónica AYUNTAMIENTO DE CARTAGENA