



## A 5. ANEXO 5. ANTECEDENTES. DESCRIPCIÓN GRÁFICA DE FINCAS AFECTADAS. PROYECTO DE REPARCELACIÓN

Se adjuntan la cédula urbanística, que describe la parcela 73 de la reparcelación que corresponde con el SGCO a ocupar, además del plano nº 5 y nº 6 del proyecto de reparcelación que describe las fincas afectadas por la ocupación y descritas en la certificación de 09-10-2009 inscrita en el registro de la Propiedad, y que consta en expediente con CSV UJPLL4TIQSAKVU8E y CSV VIKEEA3AE3GKRKMX (posible verificación en <http://urbanismo.cartagena.es/validador>).

Proyecto de Ocupación Directa de Sistemas en el Sector CC 1.1. Fase I: SGCO - Vía Verde

Ayuntamiento  
de Cartagena

Pág.

Firmado electrónicamente por:

- (RUBRICA) DIRECTORA DE LA OFICINA DEL GOBIERNO MUNICIPAL: ENCARNACION VALVERDE SOLANO - 24/05/2021 12:24:33
- (FEDATARIO) CONCEJAL SECRETARIO DE LA JUNTA DE GOBIERNO LOCAL: MANUEL ANTONIO PADIN SITCHA - 24/05/2021 12:42:13
- (VISTO BUENO) VICEALCALDESA: NOELIA MARIA ARROYO HERNANDEZ - 25/05/2021 09:09:37

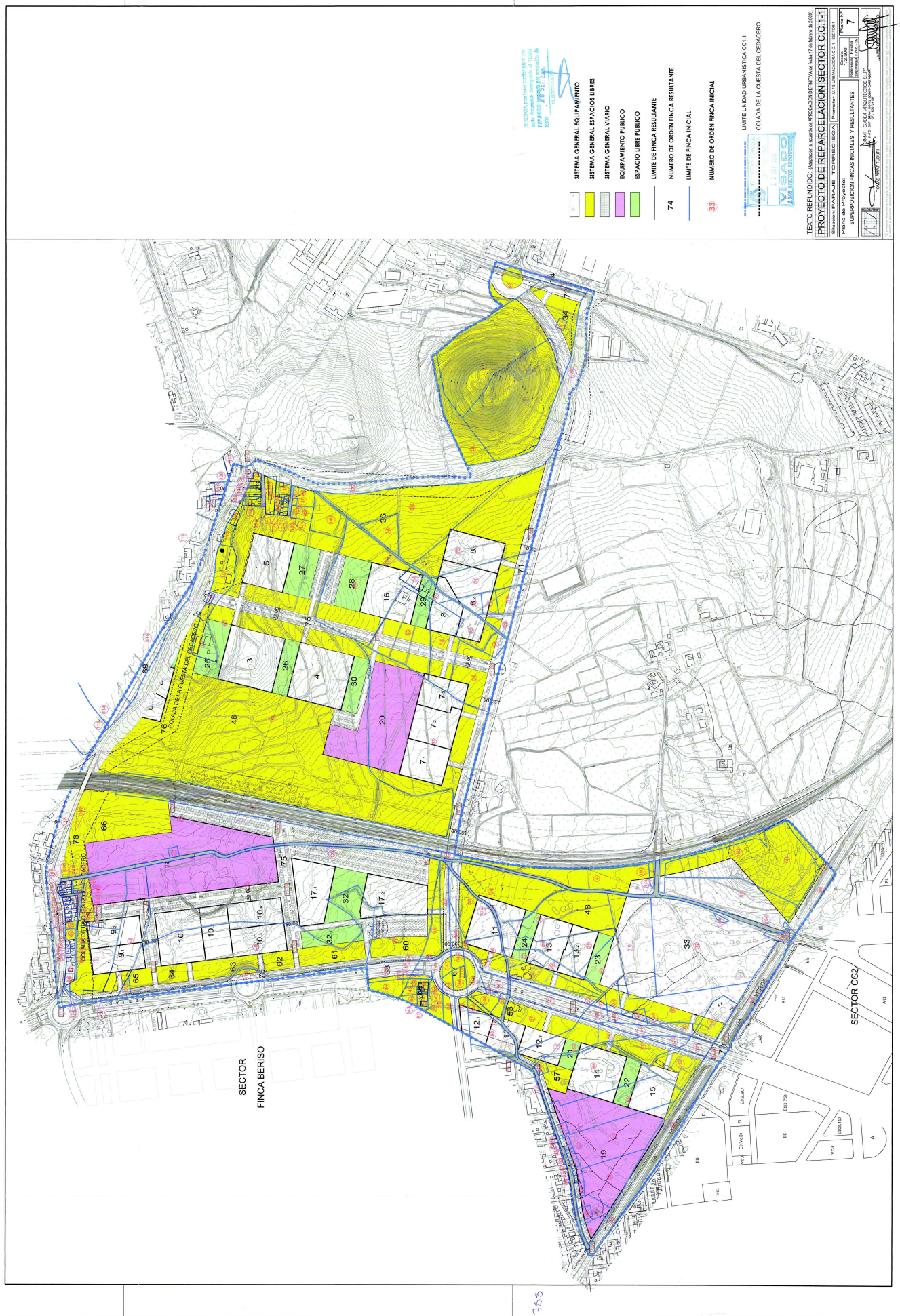





El presente documento administrativo ha sido firmado electrónicamente de acuerdo con lo establecido en la Ley 59/2003 de 19 de diciembre, teniendo la misma validez que la firma manuscrita.

Código Seguro de Verificación: **HEL1Y3GK5LX942VT**

Puede verificar la integridad de este documento en la siguiente dirección: <http://www.cartagena.es/verificarFirma>



Firmado electrónicamente por:

- (RUBRICA) DIRECTORA DE LA OFICINA DEL GOBIERNO MUNICIPAL: ENCARNACION VALVERDE SOLANO - 24/05/2021 12:24:33
- (FEDATARIO) CONCEJAL SECRETARIO DE LA JUNTA DE GOBIERNO LOCAL: MANUEL ANTONIO PADIN SITCHA - 24/05/2021 12:42:13
- (VISTO BUENO) VICEALCALDESA: NOELIA MARIA ARROYO HERNANDEZ - 25/05/2021 09:09:37







El presente documento administrativo ha sido firmado electrónicamente de acuerdo con lo establecido en la Ley 59/2003 de 19 de diciembre, teniendo la misma validez que la firma manuscrita.

Código Seguro de Verificación: **HEL1Y3GK5LX942VT**

Puede verificar la integridad de este documento en la siguiente dirección: <http://www.cartagena.es/verificarFirma>



Nº	PROFESIONISTA	Nº	PROFESIONISTA
1	FRANCO DOMINGO SALVENDY	101	FRANCO DOMINGO SALVENDY
2	FRANCO DOMINGO SALVENDY	102	FRANCO DOMINGO SALVENDY
3	FRANCO DOMINGO SALVENDY	103	FRANCO DOMINGO SALVENDY
4	FRANCO DOMINGO SALVENDY	104	FRANCO DOMINGO SALVENDY
5	FRANCO DOMINGO SALVENDY	105	FRANCO DOMINGO SALVENDY
6	FRANCO DOMINGO SALVENDY	106	FRANCO DOMINGO SALVENDY
7	FRANCO DOMINGO SALVENDY	107	FRANCO DOMINGO SALVENDY
8	FRANCO DOMINGO SALVENDY	108	FRANCO DOMINGO SALVENDY
9	FRANCO DOMINGO SALVENDY	109	FRANCO DOMINGO SALVENDY
10	FRANCO DOMINGO SALVENDY	110	FRANCO DOMINGO SALVENDY
11	FRANCO DOMINGO SALVENDY	111	FRANCO DOMINGO SALVENDY
12	FRANCO DOMINGO SALVENDY	112	FRANCO DOMINGO SALVENDY
13	FRANCO DOMINGO SALVENDY	113	FRANCO DOMINGO SALVENDY
14	FRANCO DOMINGO SALVENDY	114	FRANCO DOMINGO SALVENDY
15	FRANCO DOMINGO SALVENDY	115	FRANCO DOMINGO SALVENDY
16	FRANCO DOMINGO SALVENDY	116	FRANCO DOMINGO SALVENDY
17	FRANCO DOMINGO SALVENDY	117	FRANCO DOMINGO SALVENDY
18	FRANCO DOMINGO SALVENDY	118	FRANCO DOMINGO SALVENDY
19	FRANCO DOMINGO SALVENDY	119	FRANCO DOMINGO SALVENDY
20	FRANCO DOMINGO SALVENDY	120	FRANCO DOMINGO SALVENDY
21	FRANCO DOMINGO SALVENDY	121	FRANCO DOMINGO SALVENDY
22	FRANCO DOMINGO SALVENDY	122	FRANCO DOMINGO SALVENDY
23	FRANCO DOMINGO SALVENDY	123	FRANCO DOMINGO SALVENDY
24	FRANCO DOMINGO SALVENDY	124	FRANCO DOMINGO SALVENDY
25	FRANCO DOMINGO SALVENDY	125	FRANCO DOMINGO SALVENDY
26	FRANCO DOMINGO SALVENDY	126	FRANCO DOMINGO SALVENDY
27	FRANCO DOMINGO SALVENDY	127	FRANCO DOMINGO SALVENDY
28	FRANCO DOMINGO SALVENDY	128	FRANCO DOMINGO SALVENDY
29	FRANCO DOMINGO SALVENDY	129	FRANCO DOMINGO SALVENDY
30	FRANCO DOMINGO SALVENDY	130	FRANCO DOMINGO SALVENDY
31	FRANCO DOMINGO SALVENDY	131	FRANCO DOMINGO SALVENDY
32	FRANCO DOMINGO SALVENDY	132	FRANCO DOMINGO SALVENDY
33	FRANCO DOMINGO SALVENDY	133	FRANCO DOMINGO SALVENDY
34	FRANCO DOMINGO SALVENDY	134	FRANCO DOMINGO SALVENDY
35	FRANCO DOMINGO SALVENDY	135	FRANCO DOMINGO SALVENDY
36	FRANCO DOMINGO SALVENDY	136	FRANCO DOMINGO SALVENDY
37	FRANCO DOMINGO SALVENDY	137	FRANCO DOMINGO SALVENDY
38	FRANCO DOMINGO SALVENDY	138	FRANCO DOMINGO SALVENDY
39	FRANCO DOMINGO SALVENDY	139	FRANCO DOMINGO SALVENDY
40	FRANCO DOMINGO SALVENDY	140	FRANCO DOMINGO SALVENDY
41	FRANCO DOMINGO SALVENDY	141	FRANCO DOMINGO SALVENDY
42	FRANCO DOMINGO SALVENDY	142	FRANCO DOMINGO SALVENDY
43	FRANCO DOMINGO SALVENDY	143	FRANCO DOMINGO SALVENDY
44	FRANCO DOMINGO SALVENDY	144	FRANCO DOMINGO SALVENDY
45	FRANCO DOMINGO SALVENDY	145	FRANCO DOMINGO SALVENDY
46	FRANCO DOMINGO SALVENDY	146	FRANCO DOMINGO SALVENDY
47	FRANCO DOMINGO SALVENDY	147	FRANCO DOMINGO SALVENDY
48	FRANCO DOMINGO SALVENDY	148	FRANCO DOMINGO SALVENDY
49	FRANCO DOMINGO SALVENDY	149	FRANCO DOMINGO SALVENDY
50	FRANCO DOMINGO SALVENDY	150	FRANCO DOMINGO SALVENDY
51	FRANCO DOMINGO SALVENDY	151	FRANCO DOMINGO SALVENDY
52	FRANCO DOMINGO SALVENDY	152	FRANCO DOMINGO SALVENDY
53	FRANCO DOMINGO SALVENDY	153	FRANCO DOMINGO SALVENDY
54	FRANCO DOMINGO SALVENDY	154	FRANCO DOMINGO SALVENDY
55	FRANCO DOMINGO SALVENDY	155	FRANCO DOMINGO SALVENDY
56	FRANCO DOMINGO SALVENDY	156	FRANCO DOMINGO SALVENDY
57	FRANCO DOMINGO SALVENDY	157	FRANCO DOMINGO SALVENDY
58	FRANCO DOMINGO SALVENDY	158	FRANCO DOMINGO SALVENDY
59	FRANCO DOMINGO SALVENDY	159	FRANCO DOMINGO SALVENDY
60	FRANCO DOMINGO SALVENDY	160	FRANCO DOMINGO SALVENDY
61	FRANCO DOMINGO SALVENDY	161	FRANCO DOMINGO SALVENDY
62	FRANCO DOMINGO SALVENDY	162	FRANCO DOMINGO SALVENDY
63	FRANCO DOMINGO SALVENDY	163	FRANCO DOMINGO SALVENDY
64	FRANCO DOMINGO SALVENDY	164	FRANCO DOMINGO SALVENDY
65	FRANCO DOMINGO SALVENDY	165	FRANCO DOMINGO SALVENDY
66	FRANCO DOMINGO SALVENDY	166	FRANCO DOMINGO SALVENDY
67	FRANCO DOMINGO SALVENDY	167	FRANCO DOMINGO SALVENDY
68	FRANCO DOMINGO SALVENDY	168	FRANCO DOMINGO SALVENDY
69	FRANCO DOMINGO SALVENDY	169	FRANCO DOMINGO SALVENDY
70	FRANCO DOMINGO SALVENDY	170	FRANCO DOMINGO SALVENDY
71	FRANCO DOMINGO SALVENDY	171	FRANCO DOMINGO SALVENDY
72	FRANCO DOMINGO SALVENDY	172	FRANCO DOMINGO SALVENDY
73	FRANCO DOMINGO SALVENDY	173	FRANCO DOMINGO SALVENDY
74	FRANCO DOMINGO SALVENDY	174	FRANCO DOMINGO SALVENDY
75	FRANCO DOMINGO SALVENDY	175	FRANCO DOMINGO SALVENDY
76	FRANCO DOMINGO SALVENDY	176	FRANCO DOMINGO SALVENDY
77	FRANCO DOMINGO SALVENDY	177	FRANCO DOMINGO SALVENDY
78	FRANCO DOMINGO SALVENDY	178	FRANCO DOMINGO SALVENDY
79	FRANCO DOMINGO SALVENDY	179	FRANCO DOMINGO SALVENDY
80	FRANCO DOMINGO SALVENDY	180	FRANCO DOMINGO SALVENDY
81	FRANCO DOMINGO SALVENDY	181	FRANCO DOMINGO SALVENDY
82	FRANCO DOMINGO SALVENDY	182	FRANCO DOMINGO SALVENDY
83	FRANCO DOMINGO SALVENDY	183	FRANCO DOMINGO SALVENDY
84	FRANCO DOMINGO SALVENDY	184	FRANCO DOMINGO SALVENDY
85	FRANCO DOMINGO SALVENDY	185	FRANCO DOMINGO SALVENDY
86	FRANCO DOMINGO SALVENDY	186	FRANCO DOMINGO SALVENDY
87	FRANCO DOMINGO SALVENDY	187	FRANCO DOMINGO SALVENDY
88	FRANCO DOMINGO SALVENDY	188	FRANCO DOMINGO SALVENDY
89	FRANCO DOMINGO SALVENDY	189	FRANCO DOMINGO SALVENDY
90	FRANCO DOMINGO SALVENDY	190	FRANCO DOMINGO SALVENDY
91	FRANCO DOMINGO SALVENDY	191	FRANCO DOMINGO SALVENDY
92	FRANCO DOMINGO SALVENDY	192	FRANCO DOMINGO SALVENDY
93	FRANCO DOMINGO SALVENDY	193	FRANCO DOMINGO SALVENDY
94	FRANCO DOMINGO SALVENDY	194	FRANCO DOMINGO SALVENDY
95	FRANCO DOMINGO SALVENDY	195	FRANCO DOMINGO SALVENDY
96	FRANCO DOMINGO SALVENDY	196	FRANCO DOMINGO SALVENDY
97	FRANCO DOMINGO SALVENDY	197	FRANCO DOMINGO SALVENDY
98	FRANCO DOMINGO SALVENDY	198	FRANCO DOMINGO SALVENDY
99	FRANCO DOMINGO SALVENDY	199	FRANCO DOMINGO SALVENDY
100	FRANCO DOMINGO SALVENDY	200	FRANCO DOMINGO SALVENDY

EXTRACCION DE DATOS DE LA CARTA DE CUESTA DE CEBADO

NUMERO DE ORDEN FINCA INICIAL  
DETALLE ZONAS CONSERVADAS

COADA DE LA CARTA DE CEBADO

LIMITE SECTOR CC-1-1

790

PROYECTO DE REPARCELACION SECTOR C.C.1-1  
MUNICIPIO DE CARTAGENA - CARTAGENA (MURCIA) - 30100

ENCARNACION VALVERDE SOLANO  
MANUEL ANTONIO PADIN SITCHA  
NOELIA MARIA ARROYO HERNANDEZ

5

Firmado electrónicamente por:

- (RUBRICA) DIRECTORA DE LA OFICINA DEL GOBIERNO MUNICIPAL: ENCARNACION VALVERDE SOLANO - 24/05/2021 12:24:33
- (FEDATARIO) CONCEJAL SECRETARIO DE LA JUNTA DE GOBIERNO LOCAL: MANUEL ANTONIO PADIN SITCHA - 24/05/2021 12:42:13
- (VISTO BUENO) VICEALCALDESA: NOELIA MARIA ARROYO HERNANDEZ - 25/05/2021 09:09:37





## A 6. ANEXO 6. INFORMACIÓN DE VALIDACIÓN GRAFICA, IVC, DE LA DESCRIPCIÓN GRAFICA DEL TERRENO A OCUPAR.

El informe de validación grafica adjunto, emitido por el catastro, con CSV JTTZ20XGMCDYAJBR (verificable en <https://www.sedecatastro.gob.es>) es negativo, pues a pesar de que la representación gráfica del terreno a ocupar, cumple los requisitos técnicos que permiten su incorporación al Catastro, es representación que afecta a referencias catastrales de la Base de Datos Catastral.

Es representación que cumple los requisitos técnicos que permiten su incorporación al Catastro, conforme a las normas dictadas en desarrollo de la Ley Hipotecaria y texto refundido de la Ley del Catastro Inmobiliario.

Es finca definida en planeamiento y no ha sido objeto de su incorporación a la base de datos catastral.

Resulta necesario subsanar las discrepancias existentes en dicha base conforme a la información contenida en el presente proyecto de ocupación y antecedentes (certificación administrativa y resto de documentos).

Proyecto de Ocupación Directa de Sistemas en el Sector CC 1.1. Fase I: SGCO - Vía Verde

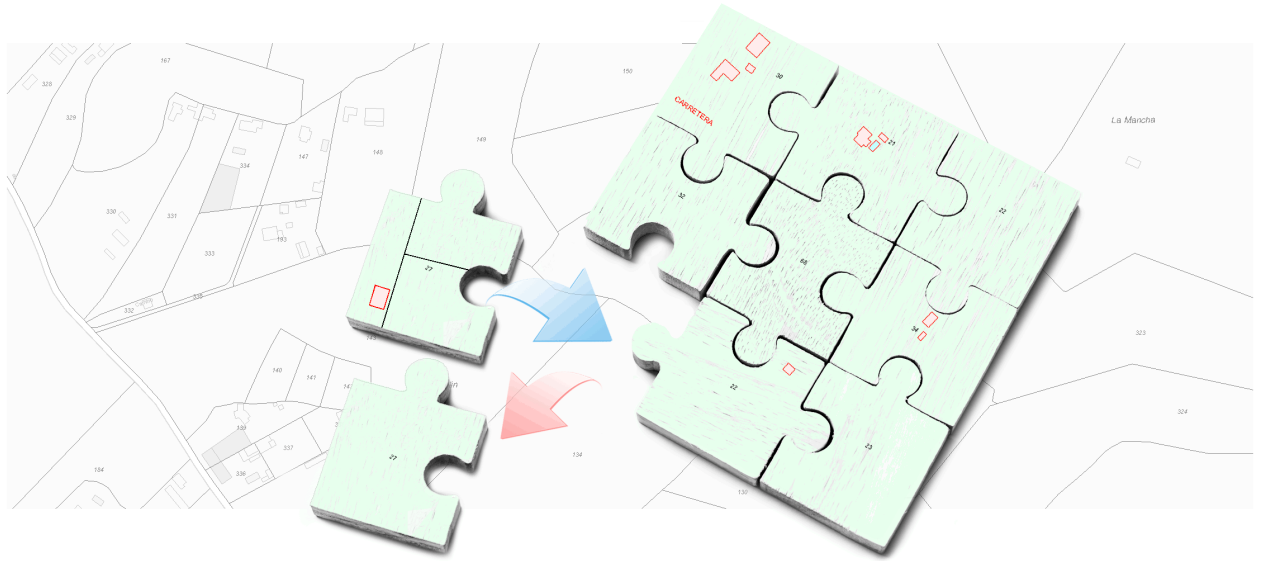
Ayuntamiento  
de Cartagena

Pág.

Firmado electrónicamente por:

- (RUBRICA) DIRECTORA DE LA OFICINA DEL GOBIERNO MUNICIPAL: ENCARNACION VALVERDE SOLANO - 24/05/2021 12:24:33
- (FEDATARIO) CONCEJAL SECRETARIO DE LA JUNTA DE GOBIERNO LOCAL: MANUEL ANTONIO PADIN SITCHA - 24/05/2021 12:42:13
- (VISTO BUENO) VICEALCALDESA: NOELIA MARIA ARROYO HERNANDEZ - 25/05/2021 09:09:37





## Resultado de la validación

La representación gráfica objeto de este informe, no respeta la delimitación de la finca matriz o del perímetro del conjunto de las fincas aportadas que resulta de la cartografía catastral vigente o no cumple los requisitos técnicos que permiten su incorporación al Catastro, conforme a las normas dictadas en desarrollo del artículo 10.6 de la Ley Hipotecaria y del artículo 36.2 del texto refundido de la Ley del Catastro Inmobiliario.



**NEGATIVO**



### Firmado electrónicamente por:

- (RUBRICA) DIRECTORA DE LA OFICINA DEL GOBIERNO MUNICIPAL: ENCARNACION VALVERDE SOLANO - 24/05/2021 12:24:33
- (FEDATARIO) CONCEJAL SECRETARIO DE LA JUNTA DE GOBIERNO LOCAL: MANUEL ANTONIO PADIN SITCHA - 24/05/2021 12:42:13
- (VISTO BUENO) VICEALCALDESA: NOELIA MARIA ARROYO HERNANDEZ - 25/05/2021 09:09:37



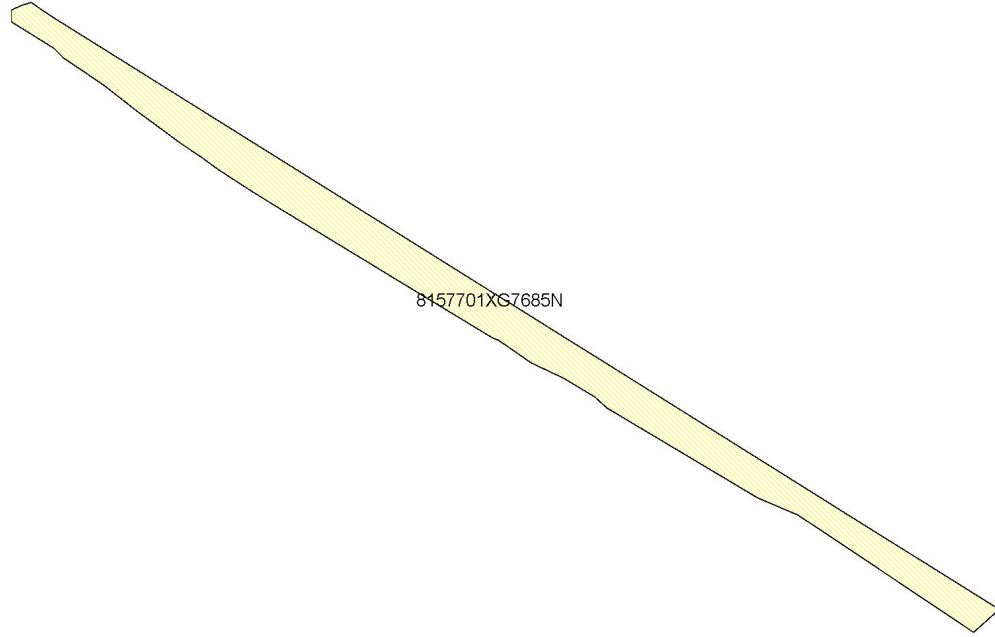
# Nueva parcelación

Provincia: MURCIA

Municipio: CARTAGENA

(677525 ; 4165968)

(678459 ; 4165968)



ESCALA 1:5000

100m 0 100 200m

(677525 ; 4165131)

(678459 ; 4165131)



## Firmado electrónicamente por:

- (RUBRICA) DIRECTORA DE LA OFICINA DEL GOBIERNO MUNICIPAL: ENCARNACION VALVERDE SOLANO - 24/05/2021 12:24:33
- (FEDATARIO) CONCEJAL SECRETARIO DE LA JUNTA DE GOBIERNO LOCAL: MANUEL ANTONIO PADIN SITCHA - 24/05/2021 12:42:13
- (VISTO BUENO) VICEALCALDESA: NOELIA MARIA ARROYO HERNANDEZ - 25/05/2021 09:09:37



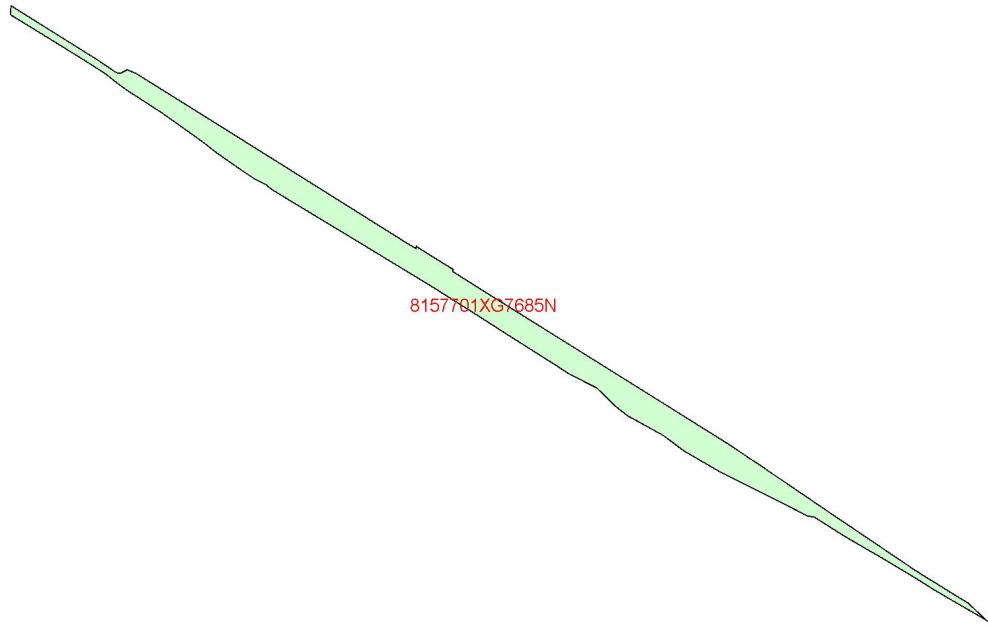
# Parcelación catastral

Provincia: MURCIA

Municipio: CARTAGENA

(677341 ; 4166156)

(678835 ; 4166156)



(677341 ; 4164817)

(678835 ; 4164817)

ESCALA 1:8000

100m 0 100 200m



## Firmado electrónicamente por:

- (RUBRICA) DIRECTORA DE LA OFICINA DEL GOBIERNO MUNICIPAL: ENCARNACION VALVERDE SOLANO - 24/05/2021 12:24:33
- (FEDATARIO) CONCEJAL SECRETARIO DE LA JUNTA DE GOBIERNO LOCAL: MANUEL ANTONIO PADIN SITCHA - 24/05/2021 12:42:13
- (VISTO BUENO) VICEALCALDESA: NOELIA MARIA ARROYO HERNANDEZ - 25/05/2021 09:09:37

## Superposición con cartografía catastral

Provincia: MURCIA




Municipio: CARTAGENA

(677341 ; 4166156)

(678835 ; 4166156)



### Leyenda

-  Superficie de la parcela catastral fuera de la representación gráfica aportada
-  Superficie de la representación gráfica aportada fuera de la parcela catastral
-  Superficie coincidente

Hoja 4/5


### Firmado electrónicamente por:

- (RUBRICA) DIRECTORA DE LA OFICINA DEL GOBIERNO MUNICIPAL: ENCARNACION VALVERDE SOLANO - 24/05/2021 12:24:33
- (FEDATARIO) CONCEJAL SECRETARIO DE LA JUNTA DE GOBIERNO LOCAL: MANUEL ANTONIO PADIN SITCHA - 24/05/2021 12:42:13
- (VISTO BUENO) VICEALCALDESA: NOELIA MARIA ARROYO HERNANDEZ - 25/05/2021 09:09:37





## Parcelas catastrales **afectadas**




Referencia Catastral: 8157701XG7685N  
Dirección CL CARRETERA - BO PERAL 52  
CARTAGENA [CARTAGENA] [MURCIA]

### AFFECTADA PARCIALMENTE

Superficie afectada: 22923 m2

Superficie restante: 10042 m2



Referencia Catastral:  
Dirección Dominio público o terreno no incorporado  
a la cartografía catastral.  
CARTAGENA [CARTAGENA] [MURCIA]

Superficie afectada: 184 m2



### Firmado electrónicamente por:

- (RUBRICA) DIRECTORA DE LA OFICINA DEL GOBIERNO MUNICIPAL: ENCARNACION VALVERDE SOLANO - 24/05/2021 12:24:33
- (FEDATARIO) CONCEJAL SECRETARIO DE LA JUNTA DE GOBIERNO LOCAL: MANUEL ANTONIO PADIN SITCHA - 24/05/2021 12:42:13
- (VISTO BUENO) VICEALCALDESA: NOELIA MARIA ARROYO HERNANDEZ - 25/05/2021 09:09:37

## A 7. ANEXO 7. FOTOGRAFÍAS. VÍA VERDE DEL CAMPO DE CARTAGENA.

El terreno objeto del Proyecto de Ocupación Directa de Sistemas Generales del CC1.1, fase I, es parte de la Vía Verde del Campo de Cartagena.

Se adjunta además de fotografías recientes del ámbito de la ocupación directa, tomada de norte a sur, hasta la pinada de las seiscientas, información relativa a la vía verde, obtenida del portal web de la Fundación de los Ferrocarriles Españoles,

<http://www.viasverdes.com/itinerarios/itinerario.asp?id=86>

La Fundación de los Ferrocarriles Españoles, es una entidad del Sector Público Estatal, siendo una de sus acciones concretas el desarrollo a nivel nacional del Programa Vías Verdes (1993), y que realiza la Gerencia de Vías Verdes y Medio Ambiente, por encargo conjunto del entonces Ministerio de Obras Públicas, Transportes y Medio Ambiente, Renfe y Feve, creadores de este Programa.

En el tramo que limita el sector 1 del área Cartagena Centro, CC1.1, se encuentran áreas de descanso, con farolas, papeleras y bancos.



Proyecto de Ocupación Directa de Sistemas en el Sector CC 1.1. Fase I: SGCO - Vía Verde

Ayuntamiento  
de Cartagena

Pág.

Firmado electrónicamente por:

- (RUBRICA) DIRECTORA DE LA OFICINA DEL GOBIERNO MUNICIPAL: ENCARNACION VALVERDE SOLANO - 24/05/2021 12:24:33
- (FEDATARIO) CONCEJAL SECRETARIO DE LA JUNTA DE GOBIERNO LOCAL: MANUEL ANTONIO PADIN SITCHA - 24/05/2021 12:42:13
- (VISTO BUENO) VICEALCALDESA: NOELIA MARIA ARROYO HERNANDEZ - 25/05/2021 09:09:37





Proyecto de Ocupación Directa de Sistemas en el Sector CC 1.1. Fase I: SGCO - Vía Verde

Ayuntamiento  
de Cartagena

Pág.

Firmado electrónicamente por:

- (RUBRICA) DIRECTORA DE LA OFICINA DEL GOBIERNO MUNICIPAL: ENCARNACION VALVERDE SOLANO - 24/05/2021 12:24:33
- (FEDATARIO) CONCEJAL SECRETARIO DE LA JUNTA DE GOBIERNO LOCAL: MANUEL ANTONIO PADIN SITCHA - 24/05/2021 12:42:13
- (VISTO BUENO) VICEALCALDESA: NOELIA MARIA ARROYO HERNANDEZ - 25/05/2021 09:09:37





Proyecto de Ocupación Directa de Sistemas en el Sector CC 1.1. Fase I: SGCO - Vía Verde

Ayuntamiento  
de Cartagena

Pág.

Firmado electrónicamente por:

- (RUBRICA) DIRECTORA DE LA OFICINA DEL GOBIERNO MUNICIPAL: ENCARNACION VALVERDE SOLANO - 24/05/2021 12:24:33
- (FEDATARIO) CONCEJAL SECRETARIO DE LA JUNTA DE GOBIERNO LOCAL: MANUEL ANTONIO PADIN SITCHA - 24/05/2021 12:42:13
- (VISTO BUENO) VICEALCALDESA: NOELIA MARIA ARROYO HERNANDEZ - 25/05/2021 09:09:37






Proyecto de Ocupación Directa de Sistemas en el Sector CC 1.1. Fase I: SGCO - Vía Verde

Ayuntamiento  
de Cartagena

Pág.

Firmado electrónicamente por:

- (RUBRICA) DIRECTORA DE LA OFICINA DEL GOBIERNO MUNICIPAL: ENCARNACION VALVERDE SOLANO - 24/05/2021 12:24:33
- (FEDATARIO) CONCEJAL SECRETARIO DE LA JUNTA DE GOBIERNO LOCAL: MANUEL ANTONIO PADIN SITCHA - 24/05/2021 12:42:13
- (VISTO BUENO) VICEALCALDESA: NOELIA MARIA ARROYO HERNANDEZ - 25/05/2021 09:09:37



Proyecto de Ocupación Directa de Sistemas en el Sector CC 1.1. Fase I: SGCO - Vía Verde


Ayuntamiento  
de Cartagena

Pág.

Firmado electrónicamente por:

- (RUBRICA) DIRECTORA DE LA OFICINA DEL GOBIERNO MUNICIPAL: ENCARNACION VALVERDE SOLANO - 24/05/2021 12:24:33
- (FEDATARIO) CONCEJAL SECRETARIO DE LA JUNTA DE GOBIERNO LOCAL: MANUEL ANTONIO PADIN SITCHA - 24/05/2021 12:42:13
- (VISTO BUENO) VICEALCALDESA: NOELIA MARIA ARROYO HERNANDEZ - 25/05/2021 09:09:37





Proyecto de Ocupación Directa de Sistemas en el Sector CC 1.1. Fase I: SGCO - Vía Verde	Ayuntamiento de Cartagena	Pág.
---	---------------------------	------

Firmado electrónicamente por:

- (RUBRICA) DIRECTORA DE LA OFICINA DEL GOBIERNO MUNICIPAL: ENCARNACION VALVERDE SOLANO - 24/05/2021 12:24:33
- (FEDATARIO) CONCEJAL SECRETARIO DE LA JUNTA DE GOBIERNO LOCAL: MANUEL ANTONIO PADIN SITCHA - 24/05/2021 12:42:13
- (VISTO BUENO) VICEALCALDESA: NOELIA MARIA ARROYO HERNANDEZ - 25/05/2021 09:09:37

