


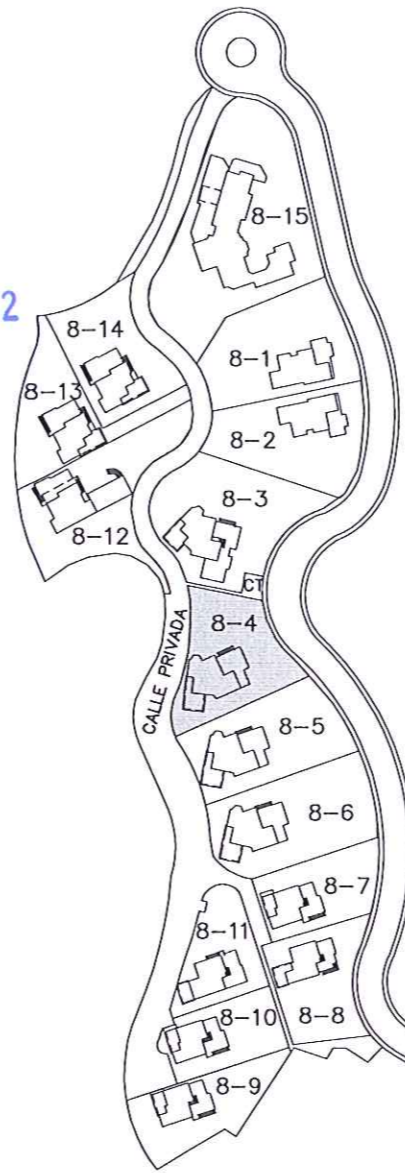

CONDOMINIO C8 P.P. DE ATAMARIA ZONA 8-4

ZONA 8-4 -COORDENADAS-

	X	Y
	X = 693759.904	Y = 4162959.560
b	X = 693739.395	Y = 4162963.740
c	X = 693740.180	Y = 4162954.281
d	X = 693737.323	Y = 4162936.908
e	X = 693734.891	Y = 4162929.405
f	X = 693736.082	Y = 4162922.395
g	X = 693772.798	Y = 4162938.971



DILIGENCIA: Por Acuerdo de Pleno del Excmo. Ayuntamiento de Cartagena de fecha **05.03.12** se aprobó **DEFINITIVAMENTE** PROYECTO DE PLANEAMIENTO, de cuyo expediente forma parte el documento en que se consigna la presente. Cartagena a, **02.04.12** de 20__
EL SECRETARIO



DILIGENCIA: Por la Junta de Gobierno Local del Excmo. Ayuntamiento de Cartagena, en sesión celebrada el día **28.09.11** se adoptó Acuerdo en el que se aprueba **INICIALMENTE** el Proyecto de Planeamiento, de cuyo expediente forma parte el presente documento. Cartagena, a, **17.10.11** de 20__
EL SECRETARIO DE GERENCIA



CEDULA URBANISTICA

FICHA N°	4
DENOMINACION DE LA MANZANA	ZONA 8-4
DESIGNACION DEL AMBITO	C-8 P.P. DE ATAMARIA
ORDENANZA DE APLICACION	AC
USOS	RESIDENCIAL
SUPERFICIE PARCELA	864,00 m ²
EDIFICABILIDAD	279,38 m ²
OCUPACION	212,54 m ²
N° DE PLANTAS	3
N° DE VIVIENDAS	1
*RETRANQUEO A LINDEROS	5 mts.
RETRANQUEO A VIAL	5 mts.
SEPARACION ENTRE EDIFICACIONES	3 mts.

*Se podran eximir el retronqueo a colindantes en las parcelaciones de condominios, cuando esteticamente cumplan los requisitos anteriormente fijados, y se otorge acuerdo de los colindantes inscribible en el registro de la propiedad, que se acompañe a la solicitud de licencia de edificacion

LINDEROS

- NORTE	C.T.
- SUR	ZONA 8-5
- ESTE	CALLE DEL CABEZO DEL PASTOR
- OESTE	CALLE PRIVADA

E=1/2000



E=1/500

ESTUDIO DE DETALLE DEL CONDOMINIO C8 DEL PLAN PARCIAL DE ATAMARIA

REFERENCIA: C-918	PROMOTOR: COMUNIDAD DE PROPIETARIOS "MONTE LEON"	N° PLANO 7
ESCALA: 1/500	SITUACION: CONDOMINIO C-8 PLAN PARCIAL DE ATAMARIA LOS BELONES CARTAGENA	
SUSTITUYE:	ARQUITECTO: D. JOSE MANUEL CONESA NAVARRO	
FECHA: JULIO - 2011	PLANO DE: CEDULA URBANISTICA ZONA 8-4	