


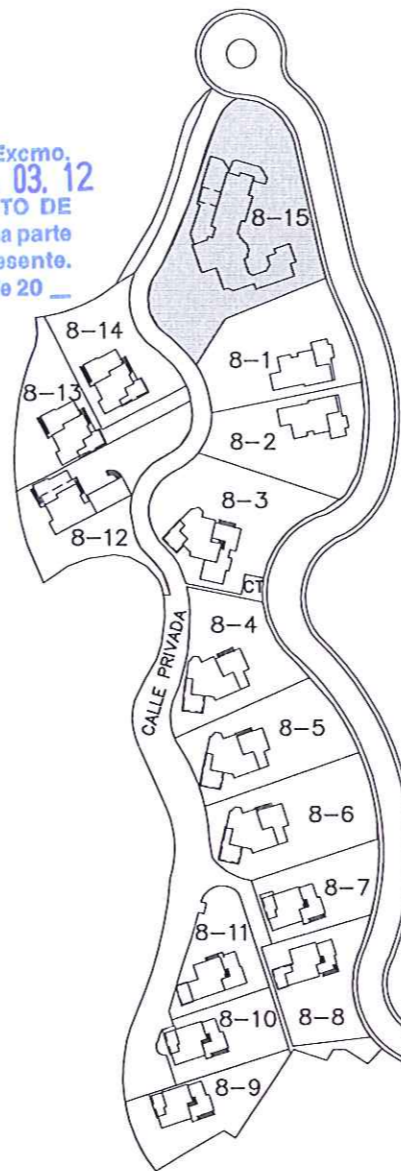
CONDOMINIO C8 P.P. DE ATAMARIA ZONA 8-15

ZONA 8-15 -COORDENADAS-

PUNTO	X	Y
a	X = 693777.178	Y = 4163047.712
b	X = 693771.754	Y = 4163070.251
c	X = 693767.702	Y = 4163087.330
d	X = 693763.389	Y = 4163093.193
e	X = 693752.830	Y = 4163096.654
f	X = 693747.501	Y = 4163090.330
g	X = 693739.799	Y = 4163067.698
h	X = 693729.667	Y = 4163046.894
i	X = 693728.621	Y = 4163042.137
j	X = 693731.622	Y = 4163034.110
k	X = 693742.025	Y = 4163024.079
l	X = 693749.774	Y = 4163036.592



GERENCIA MUNICIPAL urbanismo cartagena
 DILIGENCIA: Por Acuerdo de Pleno del Excmo. Ayuntamiento de Cartagena de fecha 05.03.12 se aprobó DEFINITIVAMENTE el PROYECTO DE PLANEAMIENTO, de cuyo expediente forma parte el documento en que se consigna la presente. Cartagena a, de 02.04.12 de 20...
 EL SECRETARIO



DILIGENCIA: Por la Junta de Gobierno Local del Excmo. Ayuntamiento de Cartagena, en sesión celebrada el día 28.09.11 se adoptó Acuerdo en el que se aprueba INICIALMENTE el Proyecto de Planeamiento, de cuyo expediente forma parte el presente documento. Cartagena, a de 17.10.11 de 20...
 EL SECRETARIO DE GERENCIA

CEDULA URBANISTICA

FICHA N°	15
DENOMINACION DE LA MANZANA	ZONA 8-15
DESIGNACION DEL AMBITO	C-8 P.P. DE ATAMARIA
ORDENANZA DE APLICACION	AC
USOS	RESIDENCIAL
SUPERFICIE PARCELA	1.962,66 m2
EDIFICABILIDAD	482,26 m2
OCUPACION	429,10 m2
N° DE PLANTAS	3
N° DE VIVIENDAS	1
RETRANQUEO A LINDEROS	5 mts.
RETRANQUEO A VIAL	5 mts.
SEPARACION ENTRE EDIFICACIONES	3 mts.

*Se podran eximir el retranqueo a colindantes en las parcelaciones de condominios, cuando esteticamente cumplan los requisitos anteriormente fijados, y se otorge acuerdo de los colindantes inscribible en el registro de la propiedad, que se acompañe a la solicitud de licencia de edificacion

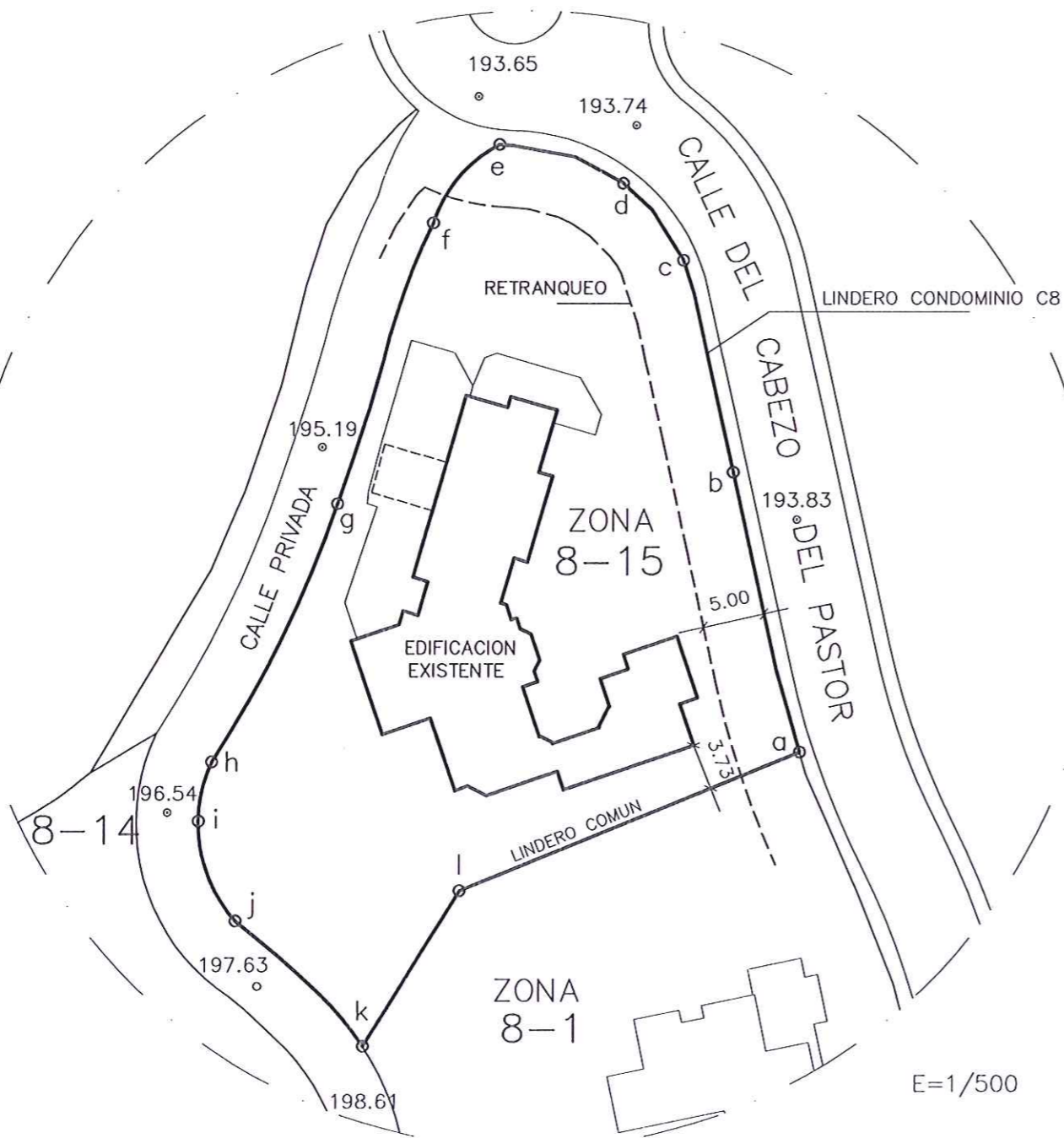
LINDEROS

- NORTE	CALLE DEL CABEZO DEL PASTOR
- SUR	ZONA 8-1
- ESTE	CALLE DEL CABEZO DEL PASTOR
- OESTE	CALLE PRIVADA

E=1/2000

ESTUDIO DE DETALLE DEL CONDOMINIO C8 DEL PLAN PARCIAL DE ATAMARIA

REFERENCIA: C-918	PROMOTOR: COMUNIDAD DE PROPIETARIOS "MONTE LEON"	N° PLANO 18
ESCALA: 1/500	SITUACION: CONDOMINIO C-8 PLAN PARCIAL DE ATAMARIA LOS BELONES CARTAGENA	
SUSTITUYE:	ARQUITECTO: D. JOSE MANUEL CONESA NAVARRO	
FECHA: JULIO - 2011	PLANO DE: CEDULA URBANISTICA ZONA 8-15	



E=1/500